



凡例

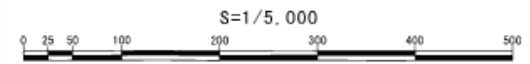
道路種別	色別
国道(指定区間内)	赤色
主要地方道(都道)	緑色
市町村道(区道)	紫色
重点整備地区	黄色

線種	整備済	未整備
特定道路	—

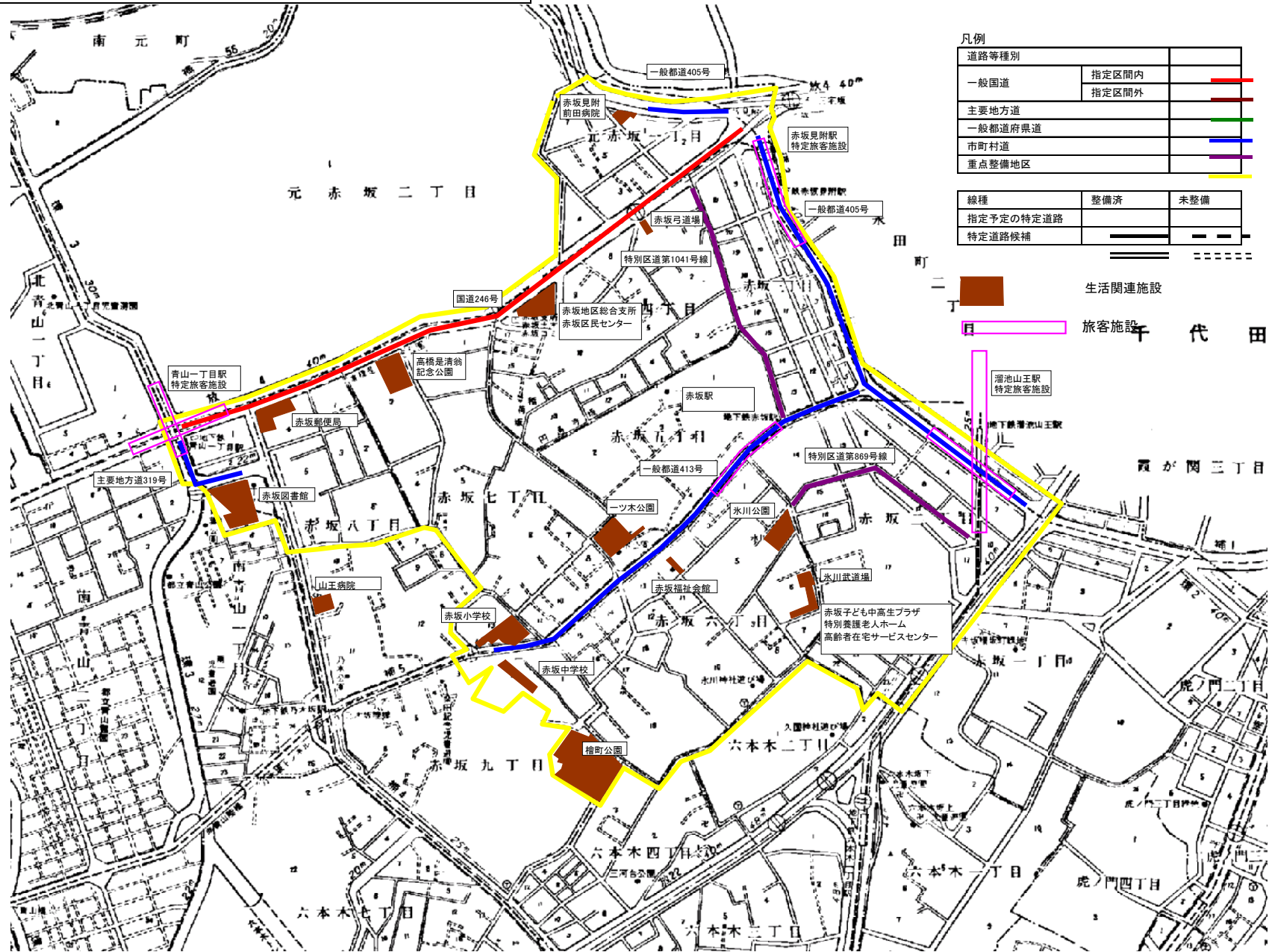
駅名	特定施設の別	整備レベル
駅名 A	特定旅客施設	A
駅名 B	特定旅客施設	B
駅名 A	準特定旅客施設	A
駅名 B	準特定旅客施設	B

凡例

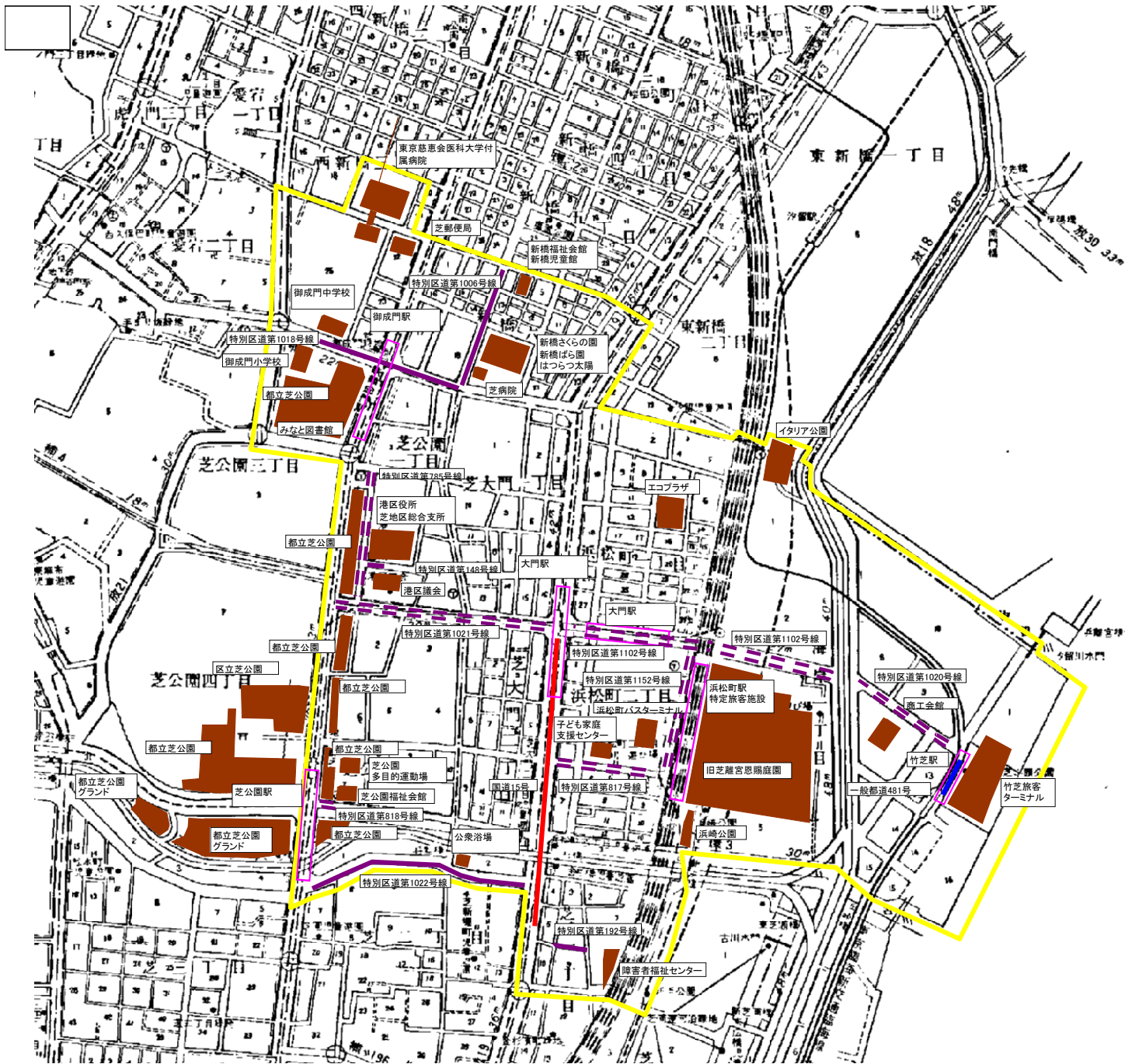
[Red outline]	区界・重点整備地区界
[Yellow outline]	重点整備エリア界
[Red line]	主な歩行経路(区道)
[Green line]	主な歩行経路(都道)
[Yellow line]	主な歩行経路(国道)
[Blue square]	社会福祉施設
[Red square]	保健医療施設
[Purple square]	行政サービス施設
[Orange square]	教育施設
[Pink square]	その他公益施設
[Green square]	公園・緑地



特定道路・重点整備地区図(港区赤坂駅周辺地区)



特定道路・重点整備地区図(港区浜松町駅周辺地区)



凡例

道路等種別		
一般国道	指定区内	—
	指定区外	—
主要地方道		—
一般都道府県道		—
市町村道		—
重点整備地区		—

線種	整備済	未整備
指定予定の特定道路	—	—
特定道路候補	—	—

生活関連施設

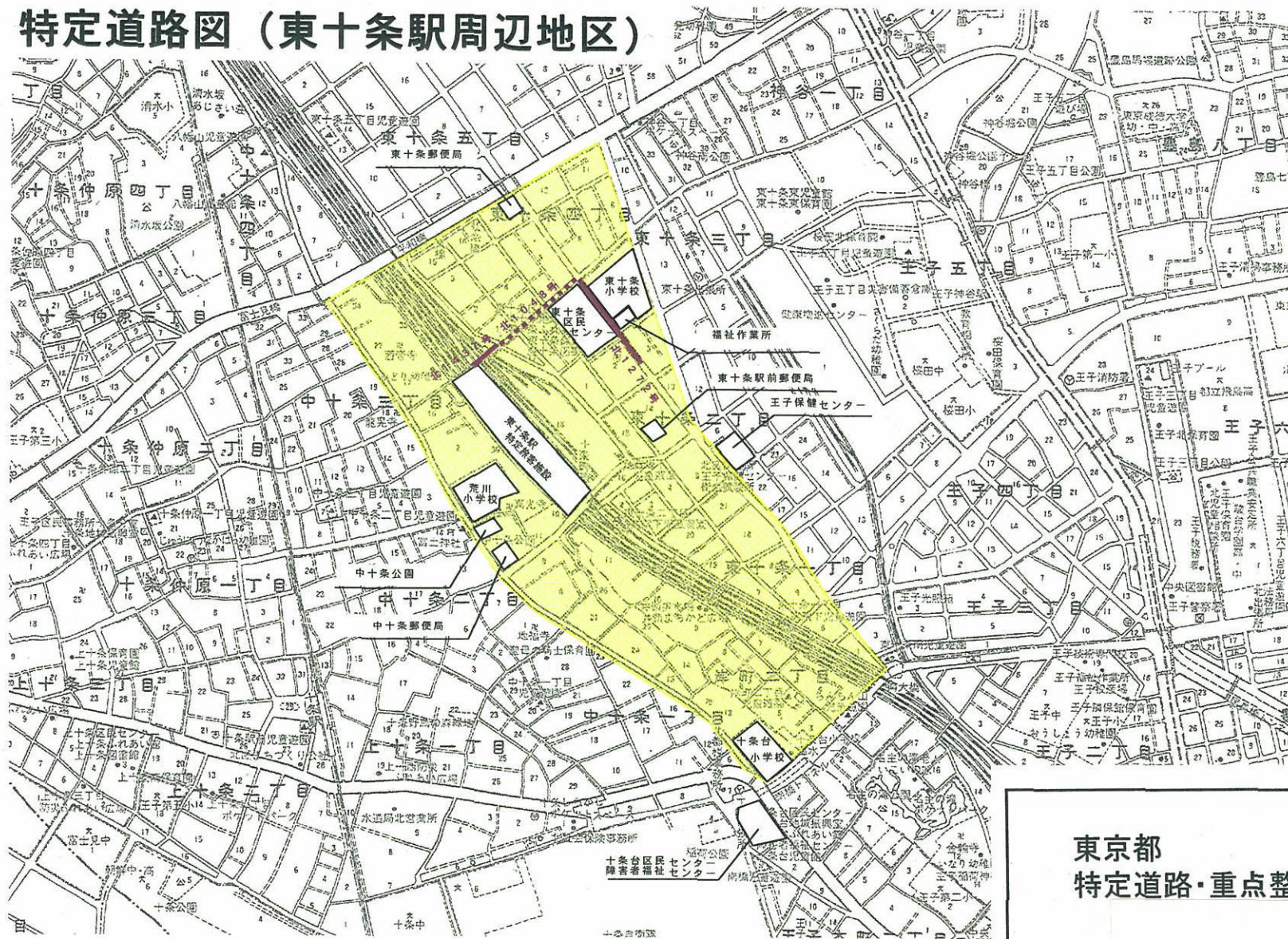
旅客施設

自由が丘駅周辺地区

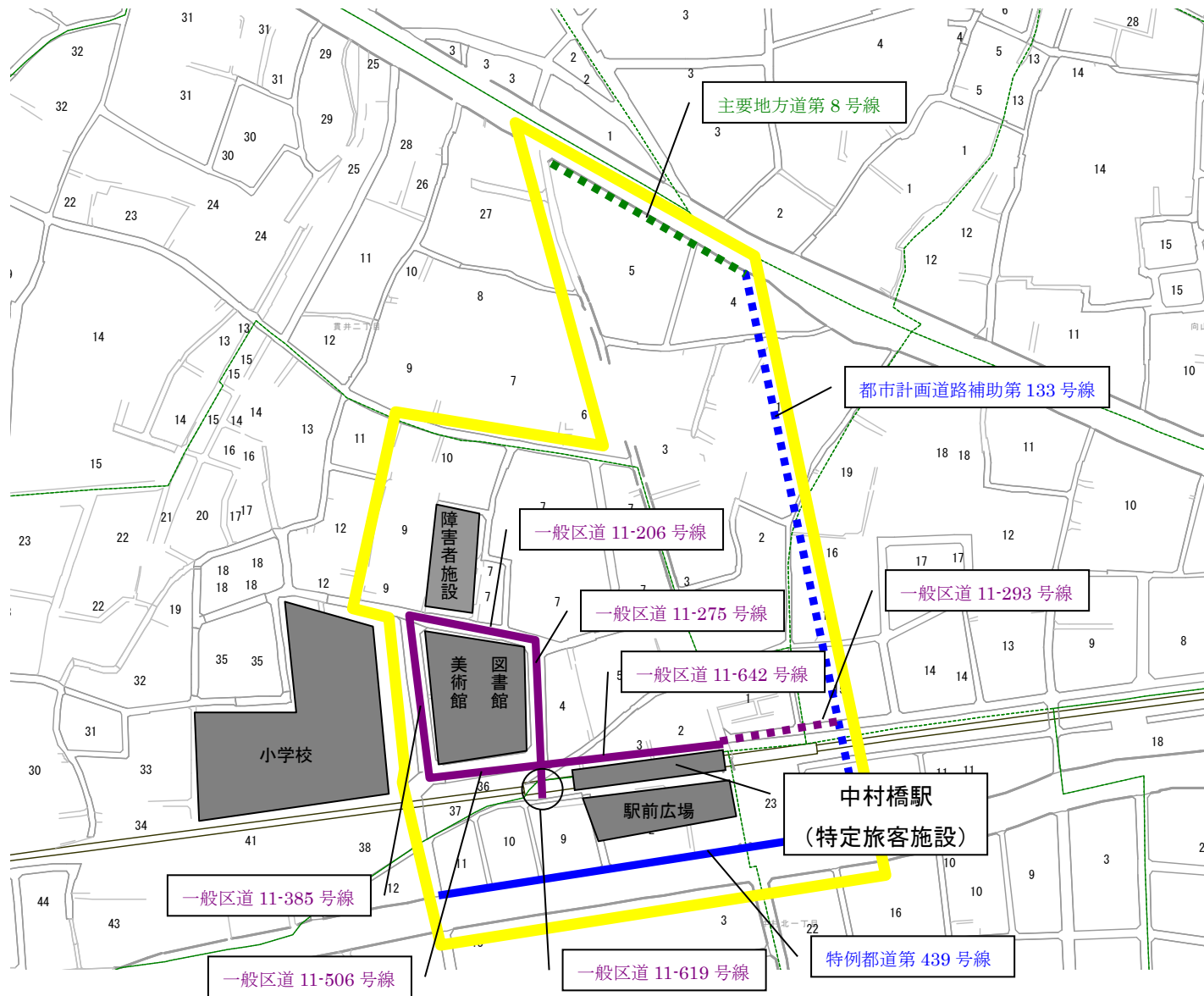


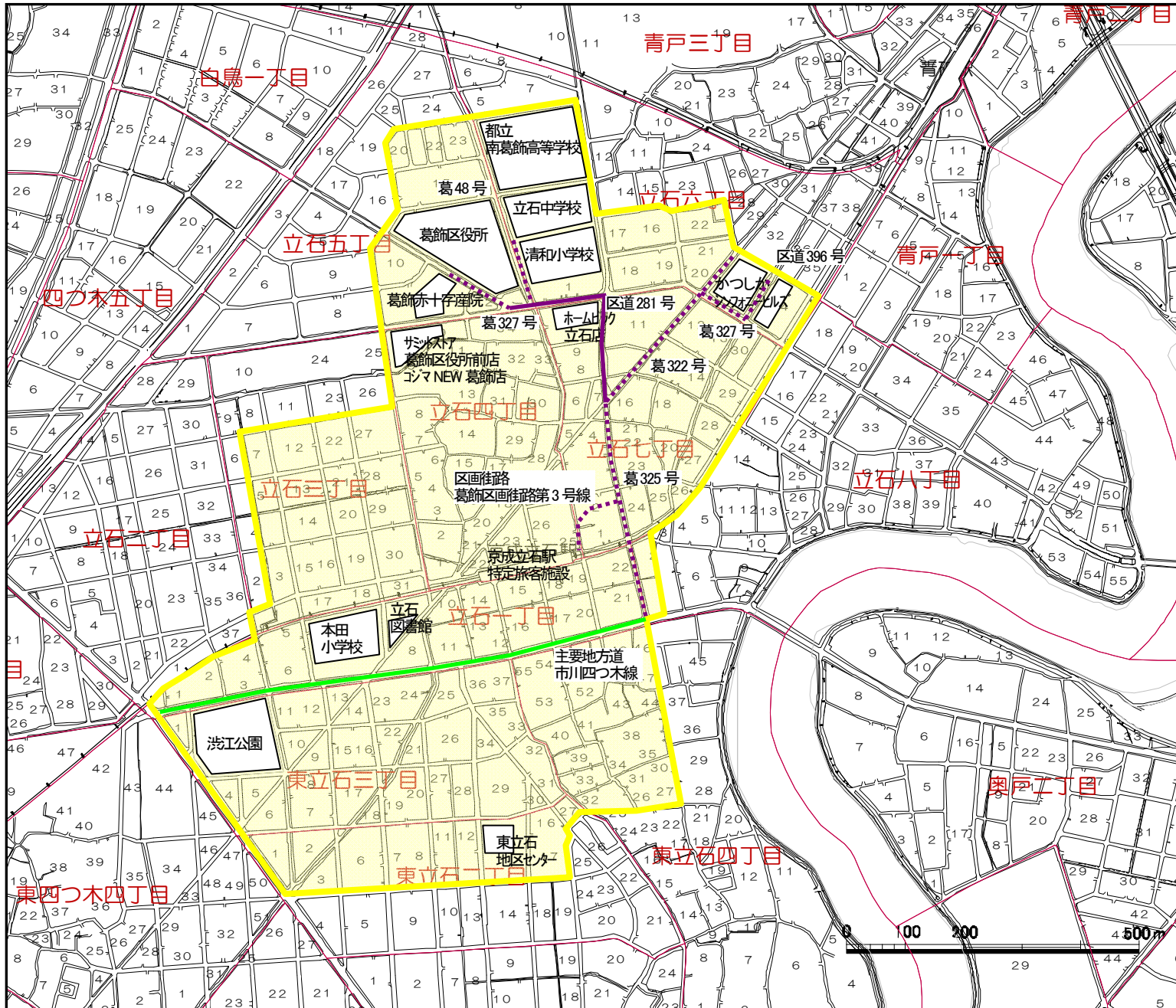
1:500

特定道路図 (東十条駅周辺地区)



東京都
特定道路・重点整備地区図





特定道路・重点整備地区図

京成立石駅圏

S=1/10000 程度

【特定道路・重点整備地区図】

