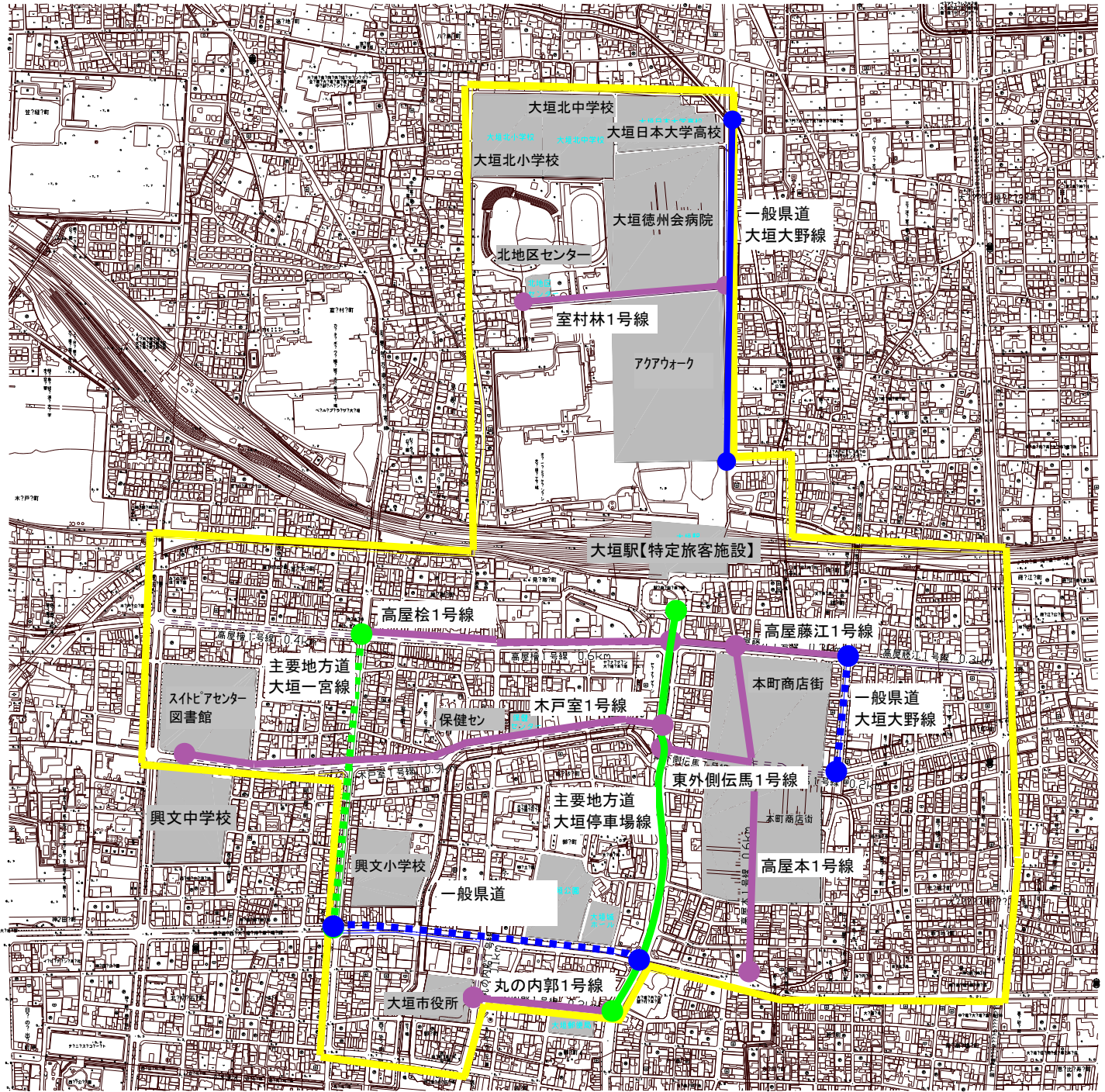


S = 1:5,000

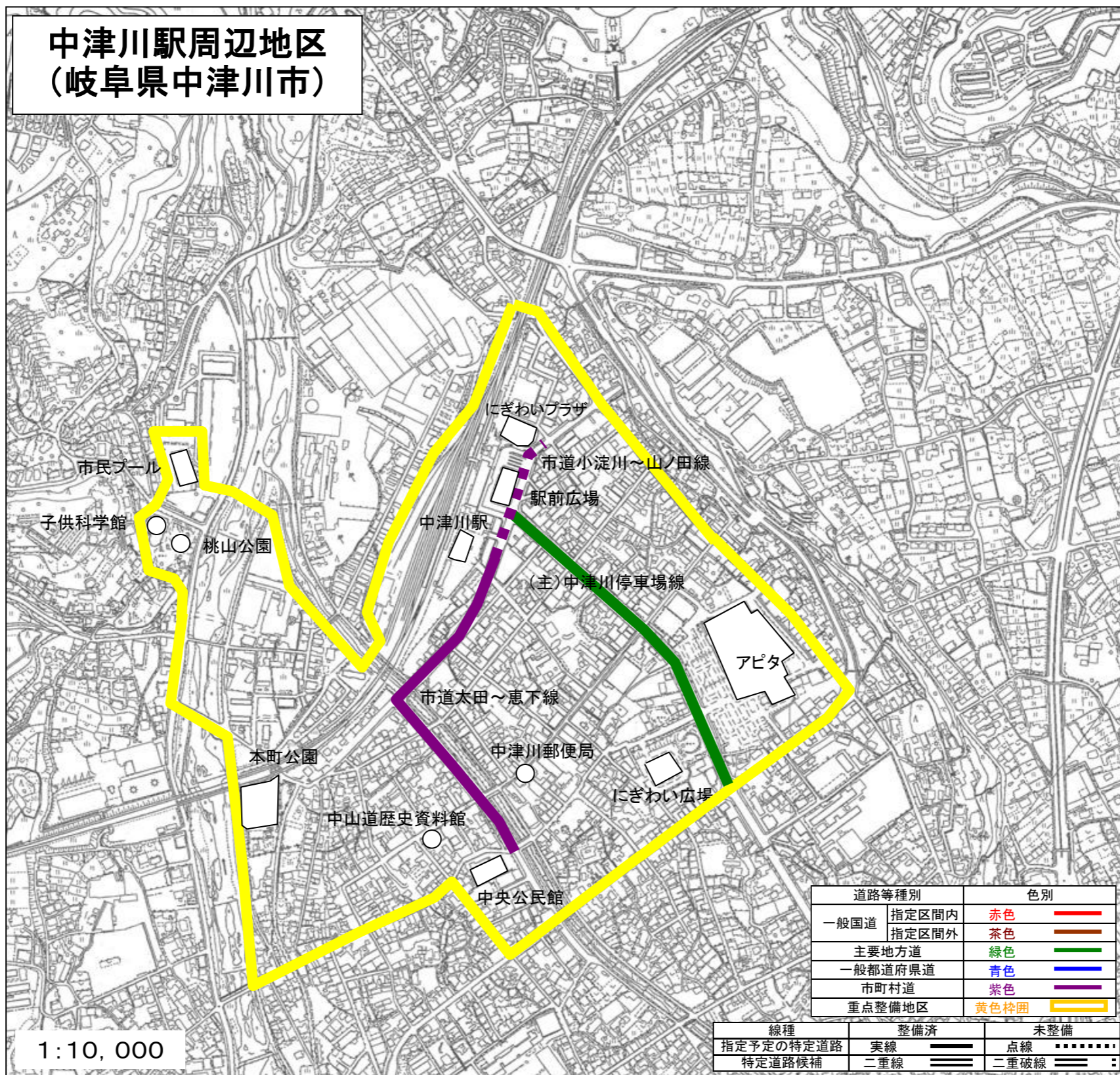


大垣駅周辺地区
(岐阜県大垣市)

道路等種別		色別	
一般国道	指定区内	赤色	
	指定区外	茶色	
主要地方道		緑色	
一般都道府県道		青色	
市町村道		紫色	
重点整備地区		黄色枠囲	

線種	整備済	未整備
指定予定の特定道路	実線	点線
特定道路候補	二重線	二重破線

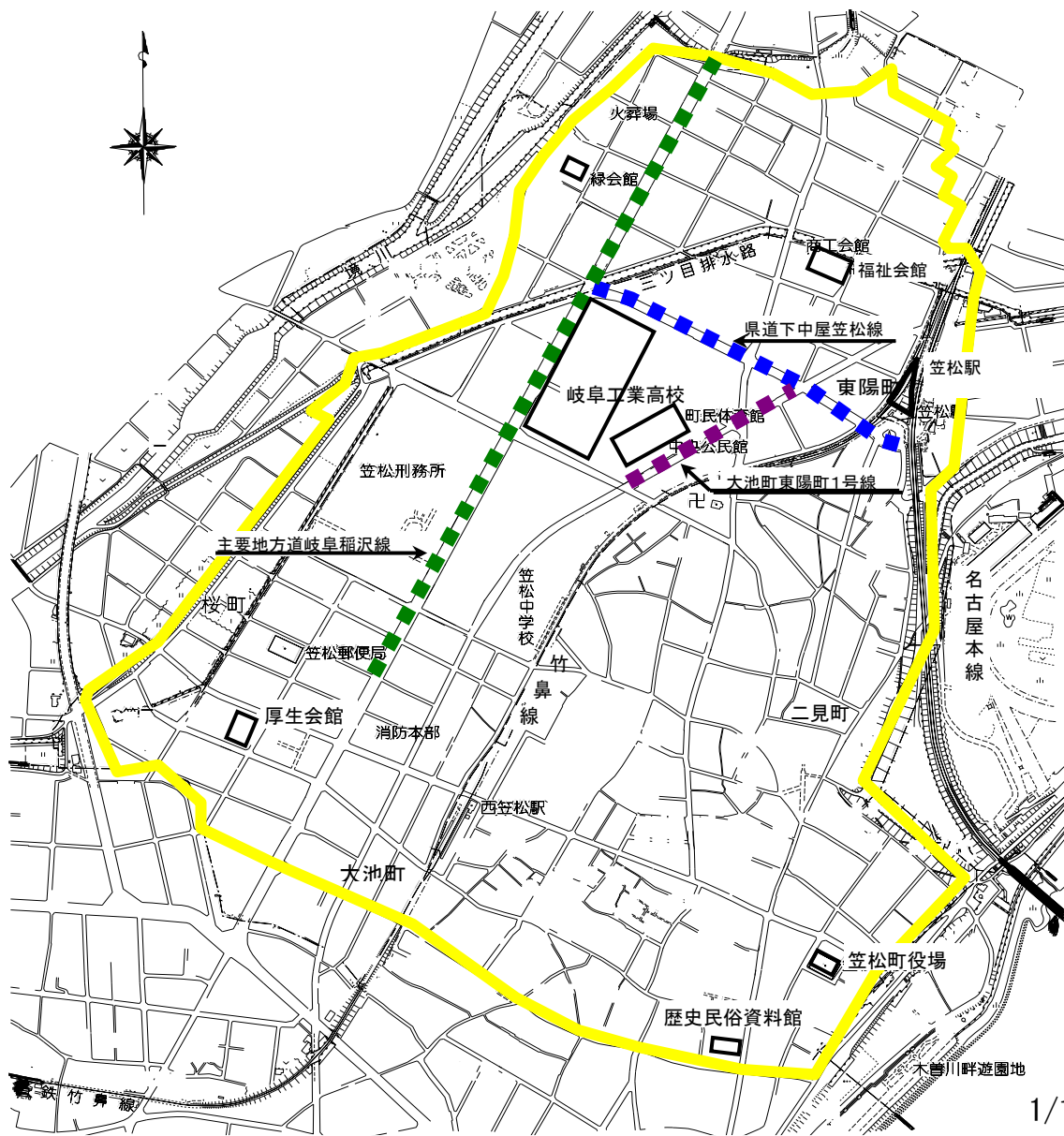
中津川駅周辺地区 (岐阜県中津川市)



1:10,000

道路等種別		色別	
一般国道	指定区間内	赤色	——
	指定区間外	茶色	——
主要地方道		緑色	——
一般都道府県道		青色	——
市町村道		紫色	——
重点整備地区		黄色枠囲	——

線種	整備済	未整備
指定予定の特定道路	実線	点線
特定道路候補	二重線	二重破線



道路等種別		色別	
一般国道	指定区間内	赤色	
	指定区間外	茶色	
主要地方道		緑色	
一般都道府県道		青色	
市町村道		紫色	
重点整備地区		黄色枠囲	

線種	整備済	未整備
指定予定の特定道路	実線	点線
特定道路候補	二重線	二重破線

名鉄笠松駅周辺地区
(岐阜県笠松町)

1/10,00