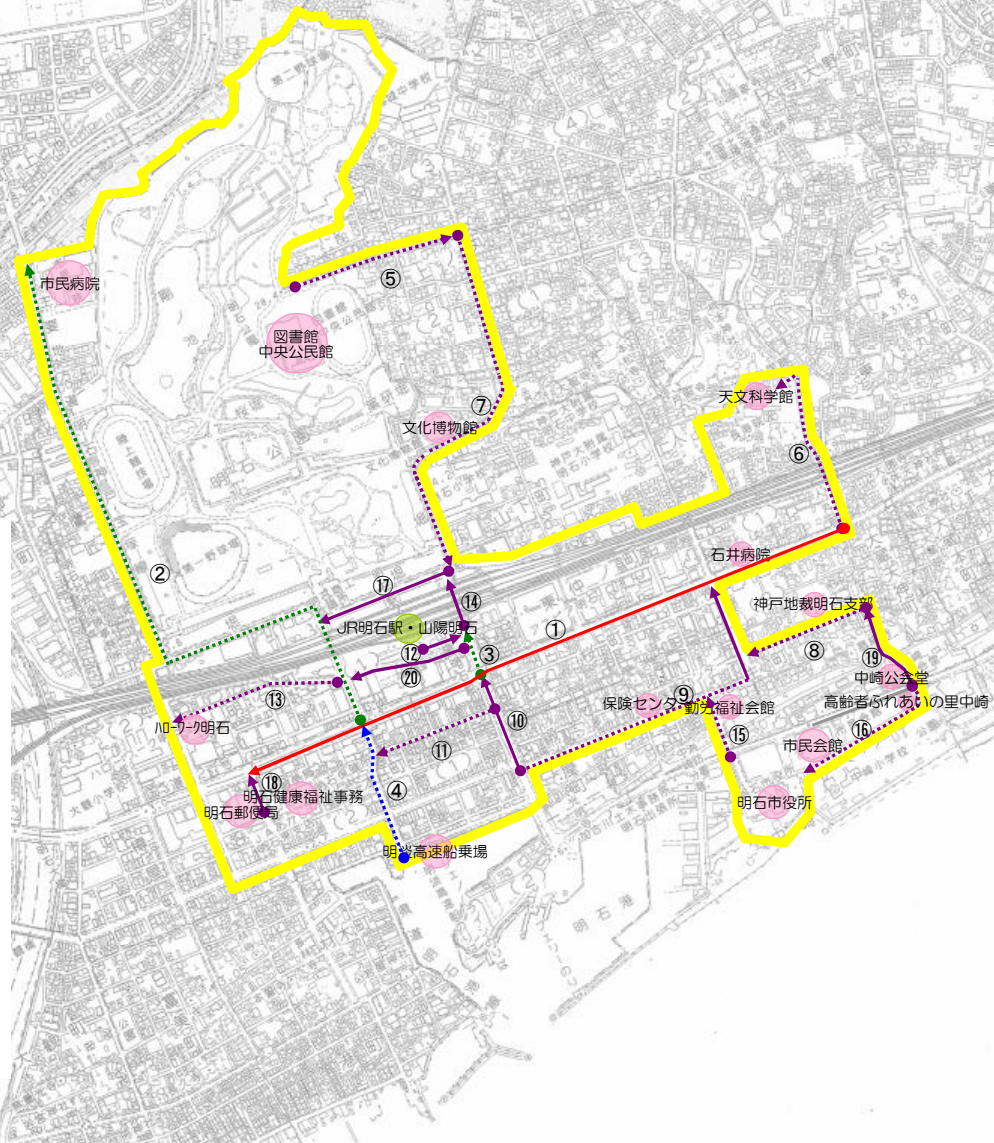


JR・山電明石駅周辺地区



番号、路線名対応表

(単位:km)

地区名	番号	道路種別	路線名	特定道 路延長
JR明石・山電明石 駅前周辺	①	一般国道(内)	国道2号	1.3
	②	主要地方道	明石神戸宝塚線	1.3
	③	主要地方道	明石停車場線	0.1
	④	一般都道府県道	明石高砂線	0.2
	⑤	市道	太寺上ノ丸11号線	0.4
	⑥	市道	太寺上ノ丸14号線	0.4
	⑦	市道	太寺上ノ丸44号線	0.8
	⑧	市道	明石中央4号線	0.3
	⑨	市道	明石中央12号線	0.7
	⑩	市道	明石中央35号線	0.2
	⑪	市道	明石中央37号線	0.3
	⑫	市道	明石中央44号線 (明石駅前広場)	0.1
	⑬	市道	明石中央45号線	0.4
	⑭	市道	明石中央49号線	0.2
	⑮	市道	明石中央52号線	0.2
	⑯	市道	明石中央56号線	0.3
	⑰	市道	大明石1号線	0.3
	⑱	市道	大明石40号線	0.1
	⑲	市道	大蔵町41号線	0.2
	⑳	市道	明石中央44号線	0.2
		計	8.0	

凡例

- 一般国道(指定区間内)
- 一般国道(指定区間外)
- 主要地方道
- 一般都道府県道
- 市道
- ※実線は整備済
- ⋯⋯線は未整備
- 黄色線 重点整備地区
- 特定旅客施設
- 生活関連施設

S=1/7,000

JR魚住駅周辺地区



凡例

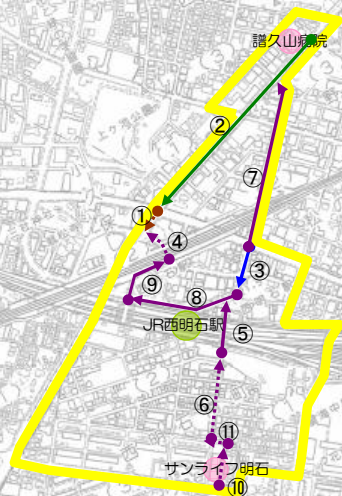
- 一般国道(指定区間内)
- 一般国道(指定区間外)
- 主要地方道
- 一般都道府県道
- 市道
- ※実線は整備済
破線は未整備
- 重点整備地区
- 特定旅客施設
- 生活関連施設

S=1/7,000

番号、路線名対応表 (単位:km)

地区名	番号	道路種別	路線名	特定道路延長
JR魚住駅周辺	①	市道	魚住89号線 (魚住駅南広場)	0.3
	②	市道	魚住96号線	0.2
	③	市道	魚住97号線	0.1
	④	市道	魚住99号線	0.2
	⑤	市道	魚住124号線 (魚住駅前広場)	0.0
	⑥	市道	魚住124号線	0.7
	⑦	市道	魚住232号線	0.1
			計	1.6

JR西明石駅周辺地区



番号、路線名対応表 (単位:km)

地区名	番号	道路種別	路線名	特定道路延長
JR西明石駅周辺	①	一般国道(外)	国道250号	0.1
	②	主要地方道	神戸明石線	0.4
	③	一般都道府県道	西明石停車場線	0.1
	④	市道	西明石25号線	0.1
	⑤	市道	西明石29号線	0.1
	⑥	市道	西明石78号線	0.2
	⑦	市道	西明石102号線	0.4
	⑧	市道	西明石173号線 (西明石駅前広場)	0.2
	⑨	市道	西明石173号線 (新幹線駅前広場)	0.1
	⑩	市道	西明石253号線	0.1
	⑪	市道	藤江12号線	0.1
		計	1.9	

凡例

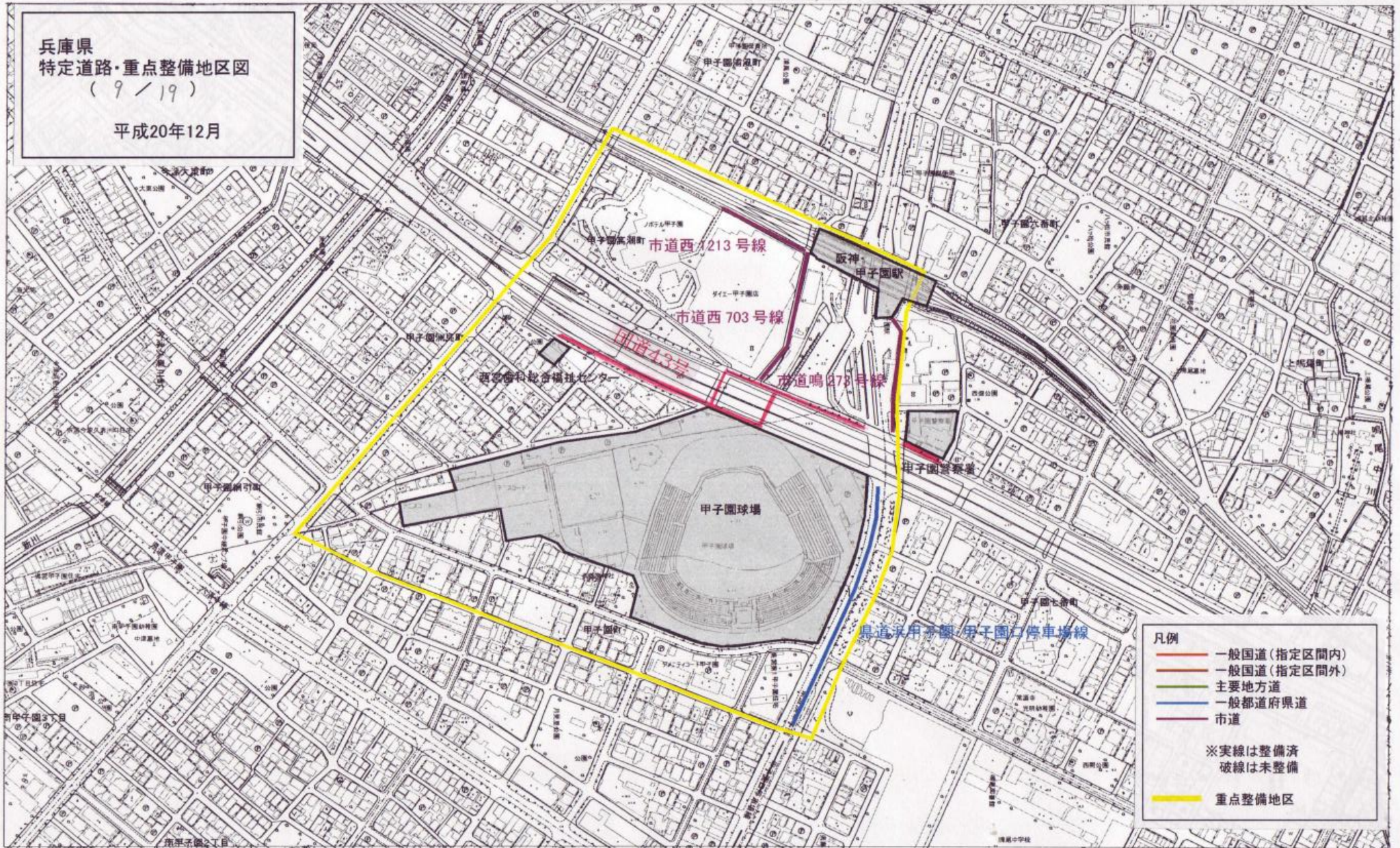
- 一般国道(指定区間内)
- 一般国道(指定区間外)
- 主要地方道
- 一般都道府県道
- 市道
- ※実線は整備済
- 破線は未整備
- 重点整備地区
- 特定旅客施設
- 生活関連施設

S=1/7,000

阪神・甲子園駅周辺地区

兵庫県
特定道路・重点整備地区図
(9/19)

平成20年12月



凡例

- 一般国道(指定区間内)
- 一般国道(指定区間外)
- 主要地方道
- 一般都道府県道
- 市道

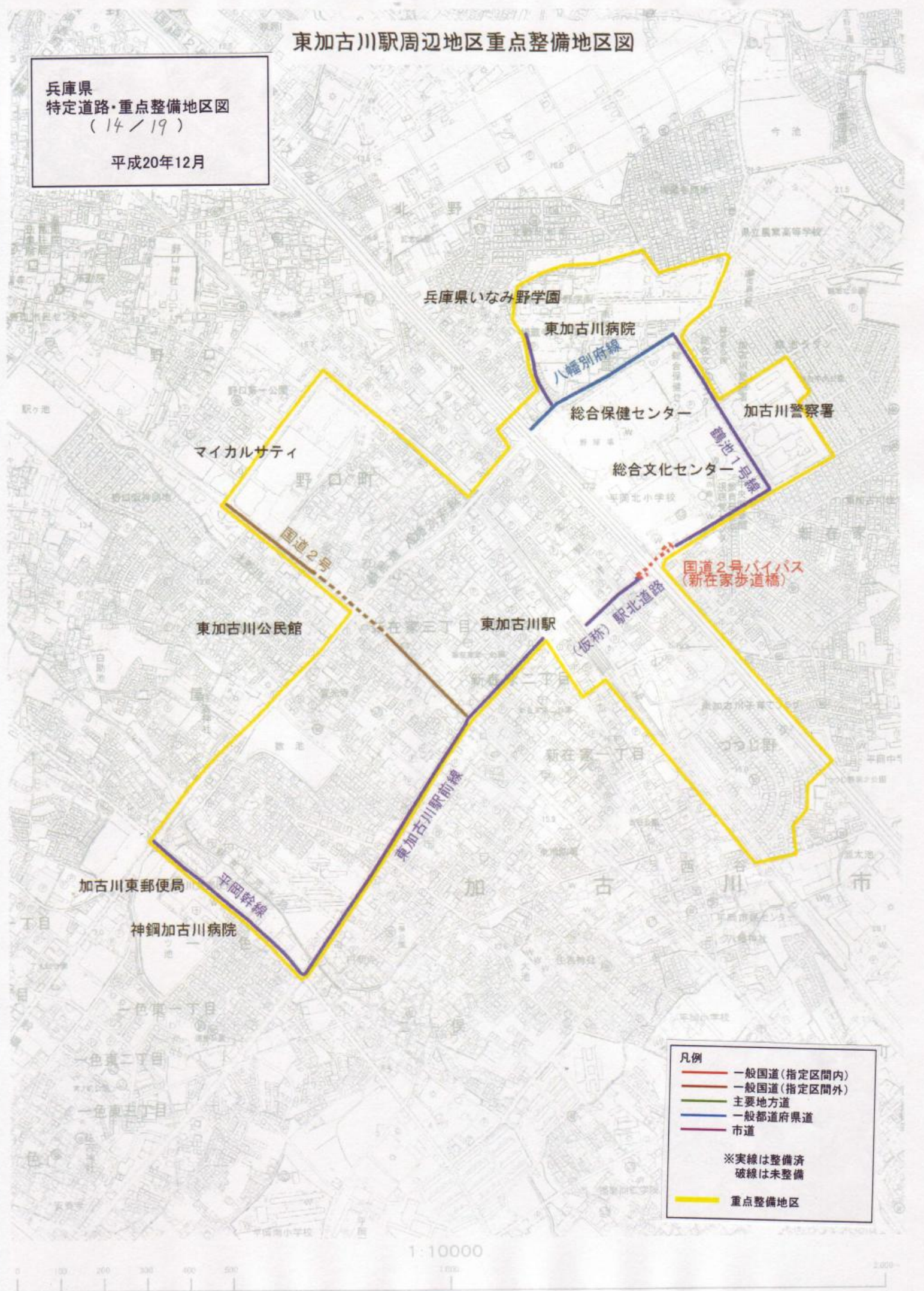
※実線は整備済
破線は未整備

— 重点整備地区

縮尺: S=1:5,000

東加古川駅周辺地区重点整備地区図

兵庫県
特定道路・重点整備地区図
(14/19)
平成20年12月



- 凡例
- 一般国道(指定区間内)
 - - 一般国道(指定区間外)
 - 主要地方道
 - 一般都道府県道
 - 市道
- ※実線は整備済
破線は未整備
- 重点整備地区

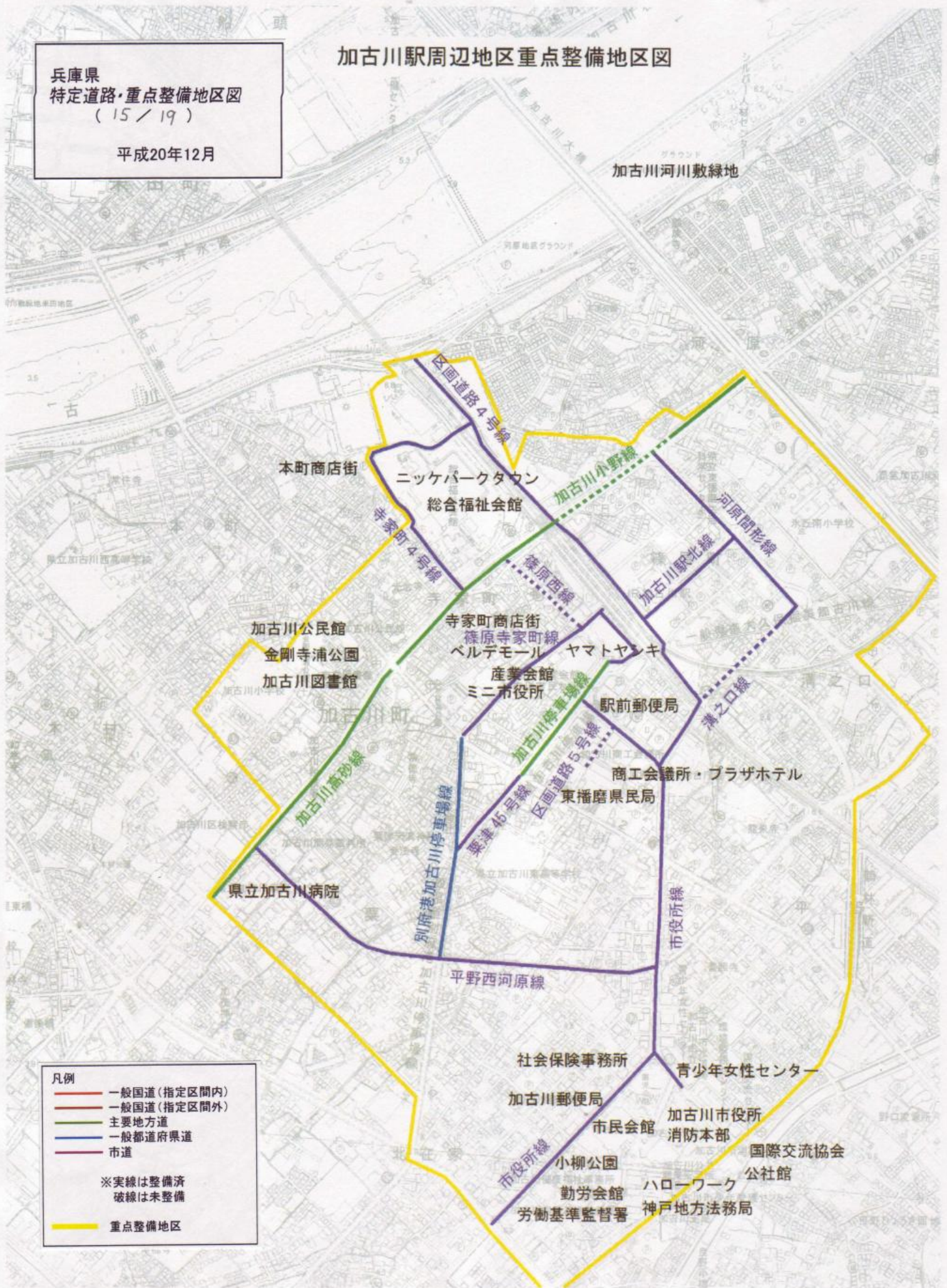
1:10000



加古川駅周辺地区重点整備地区図

兵庫県
特定道路・重点整備地区図
(15/19)

平成20年12月



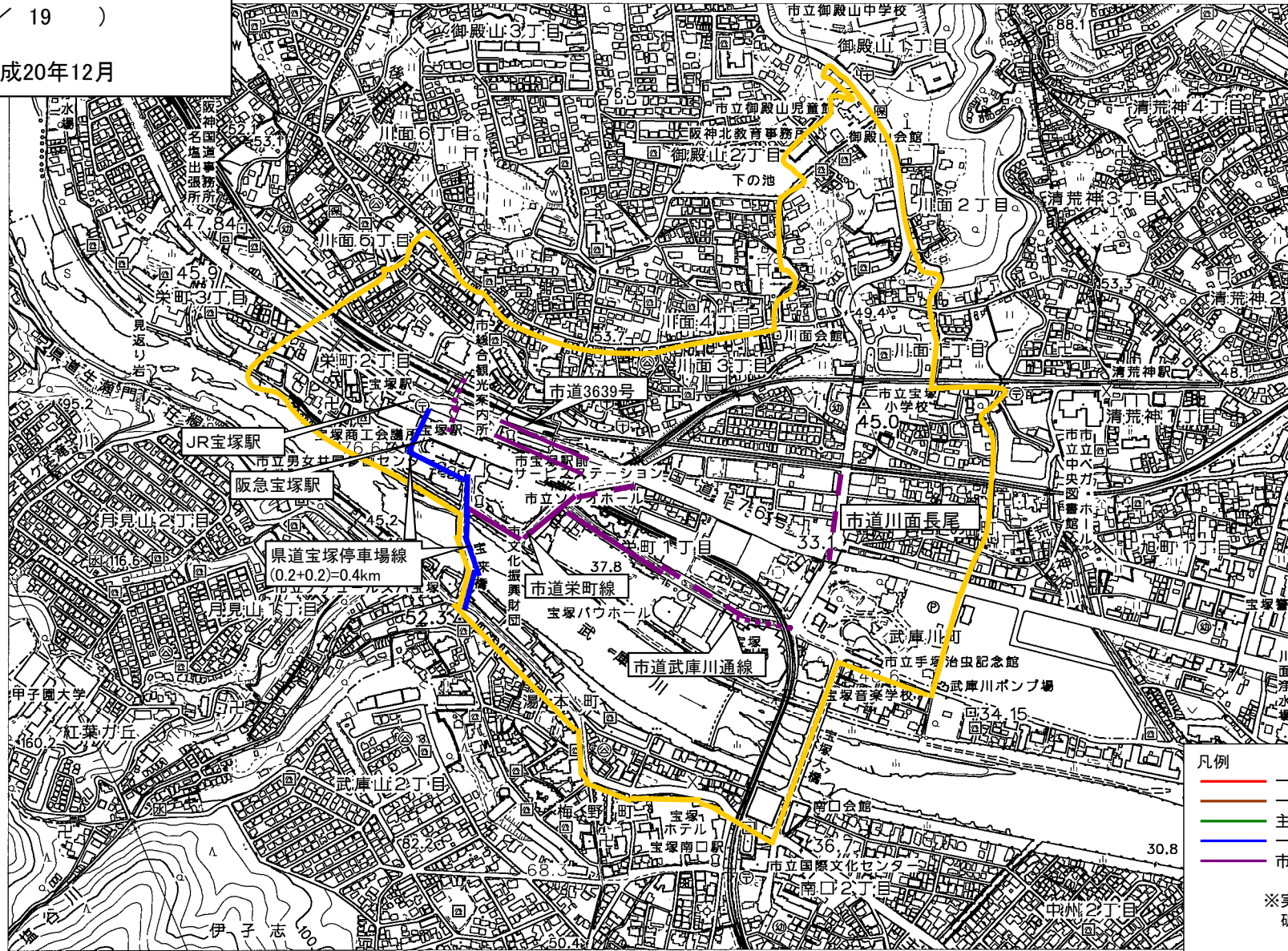
- 凡例
- 一般国道(指定区間内)
 - 一般国道(指定区間外)
 - 主要地方道
 - 一般都道府県道
 - 市道
- ※実線は整備済
破線は未整備
- 重点整備地区

1:10000



平成20年12月

宝塚駅周辺



凡例

- 一般国道(指定区間内)
- 一般国道(指定区間外)
- 主要地方道
- 一般都道府県道
- 市道

※実線は整備済
破線は未整備

重点整備地区

