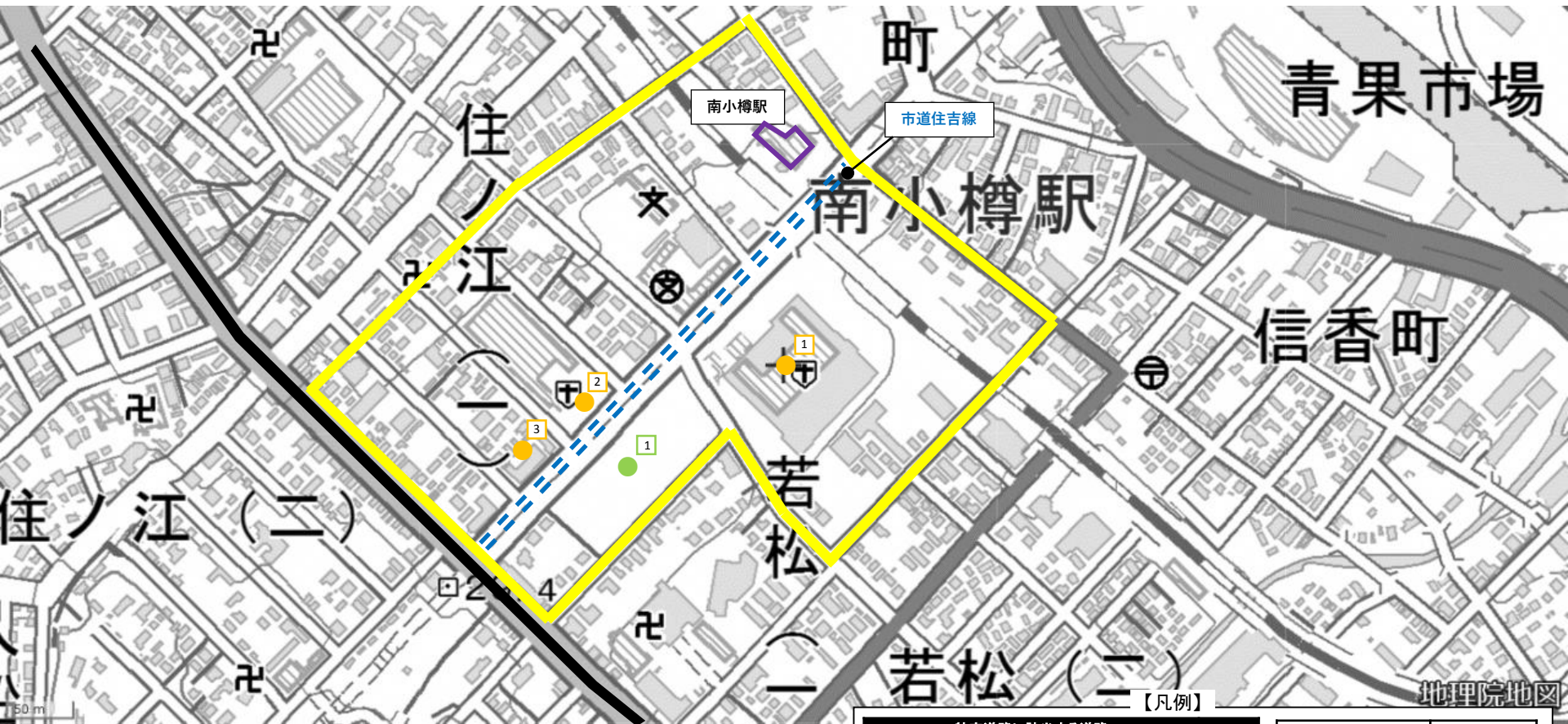


■様式-② 特定道路に指定すべき道路(案)図面

市区町村名：小樽市

地区名：南小樽駅周辺地区



特定路外駐車場	
1	小樽市立病院駐車場
主な福祉施設等	
1	小樽市立病院
2	北海道社会事業協会小樽病院
3	小樽市夜間急病センター

特定道路に該当する道路				
道路種別	生活関連経路以外		生活関連経路	
	整備済み	未整備	整備済み	未整備
一般国道	指定区間内	■■■■	■■■■	■■■■
	指定区間外	■■■■	■■■■	■■■■
主要地方道	■■■■	■■■■	■■■■	■■■■
一般都道府県道	■■■■	■■■■	■■■■	■■■■
市町村道	■■■■	■■■■	■■■■	■■■■

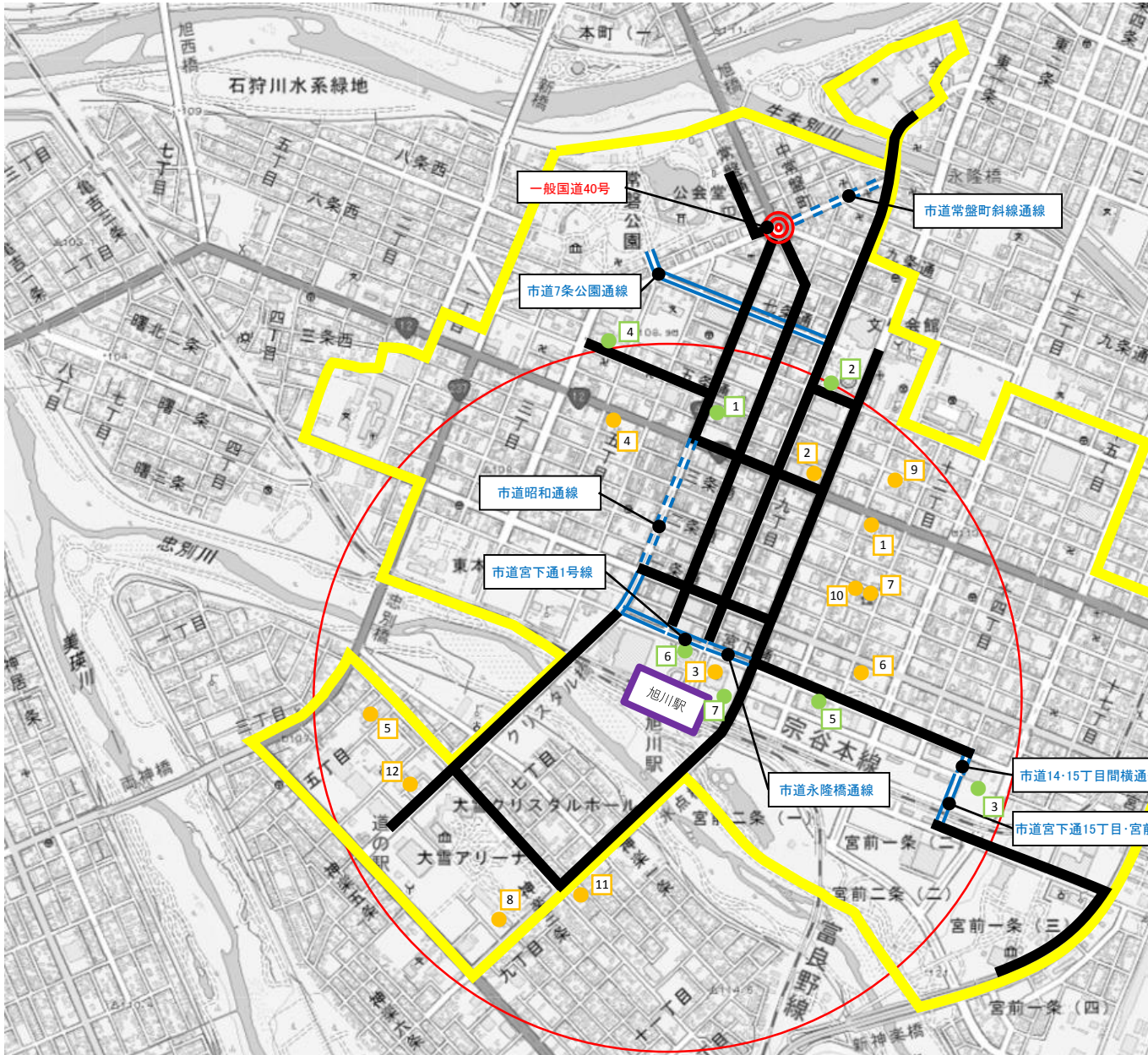
指定済み特定道路	———
特定旅客施設	□
特定路外駐車場	●
特別特定建築物	●
重点整備地区	———

地理院地図

■様式—② 特定道路に指定すべき道路(案)図面

市区町村名：旭川市

地区名：旭川駅地区



【凡例】

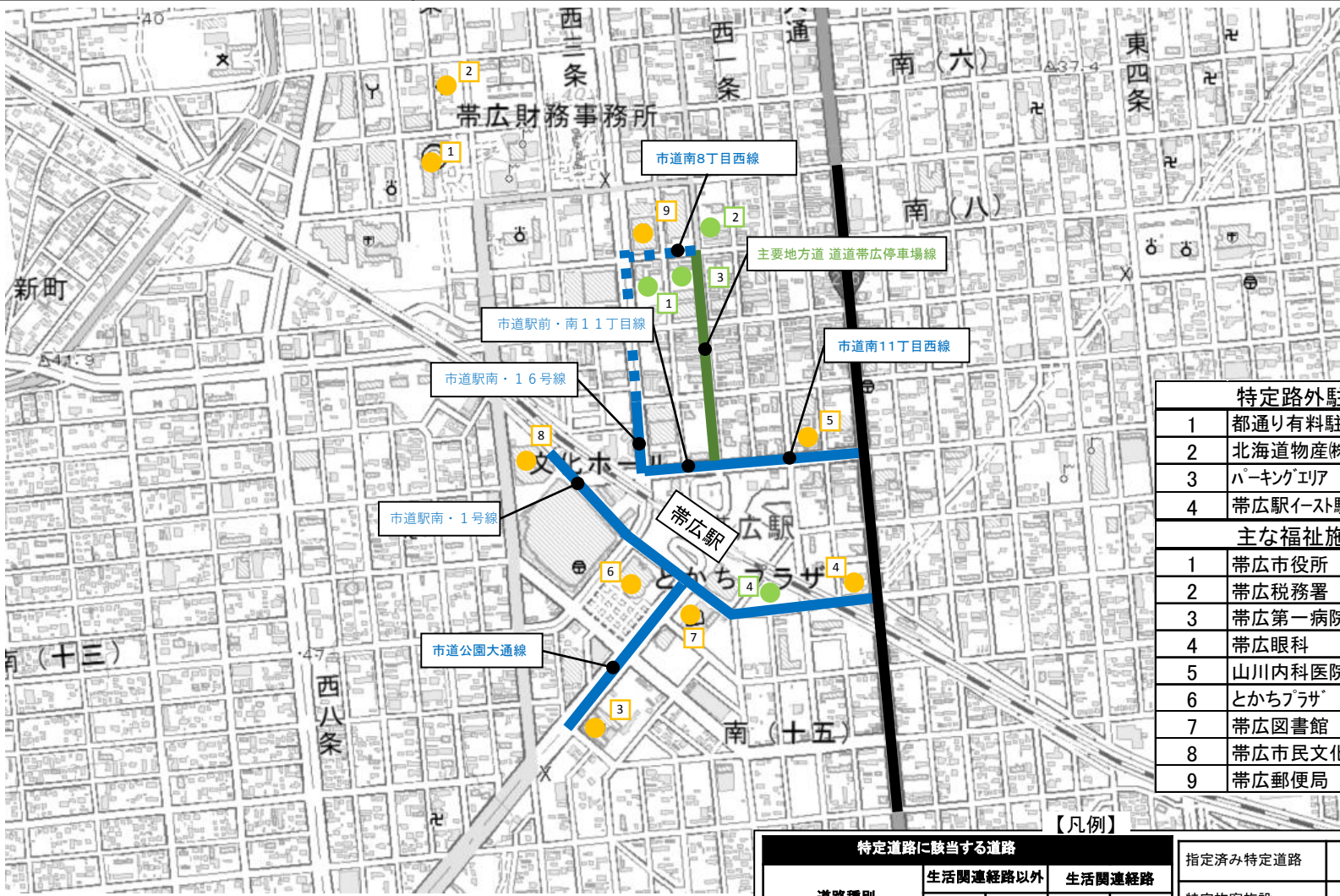
道路種別		生活関連経路以外		生活関連経路	
		整備済み	未整備	整備済み	未整備
一般国道	指定区間内				
	指定区間外				
主要地方道					
一般都道府県道					
市町村道					
指定済み特定道路					
特定旅客施設					
特定路外駐車場					
主な福祉施設等					
重点整備地区					

特定路外駐車場	
1	道北振興5条パーキング
2	7条駐車場
3	旭川レーシングセンター駐車場
4	旭川ときわ市民ホール等駐車場
5	上川倉庫駐車場
6	旭川駅前広場 駐車駐輪場
7	TsuruhaBldg.旭川駅前 駐車場
主な福祉施設等	
1	医療法人回生会大西病院
2	医療法人唐沢病院
3	医療法人仁友会北彩都病院
4	医療法人丸谷会丸谷病院
5	老人保険施設かたくりの郷
6	特別養護老人ホーム楽生園
7	はぶる211
8	けあらいふ神楽館
9	エムズコート旭川
10	ケアハウス順風
11	ライフシップ神楽
12	神楽市民交流センター

※赤円は半径1kmを表している

■様式—② 特定道路に該当する道路(案)図面

市区町村名： 帯広市 地区名： 帯広駅周辺地区



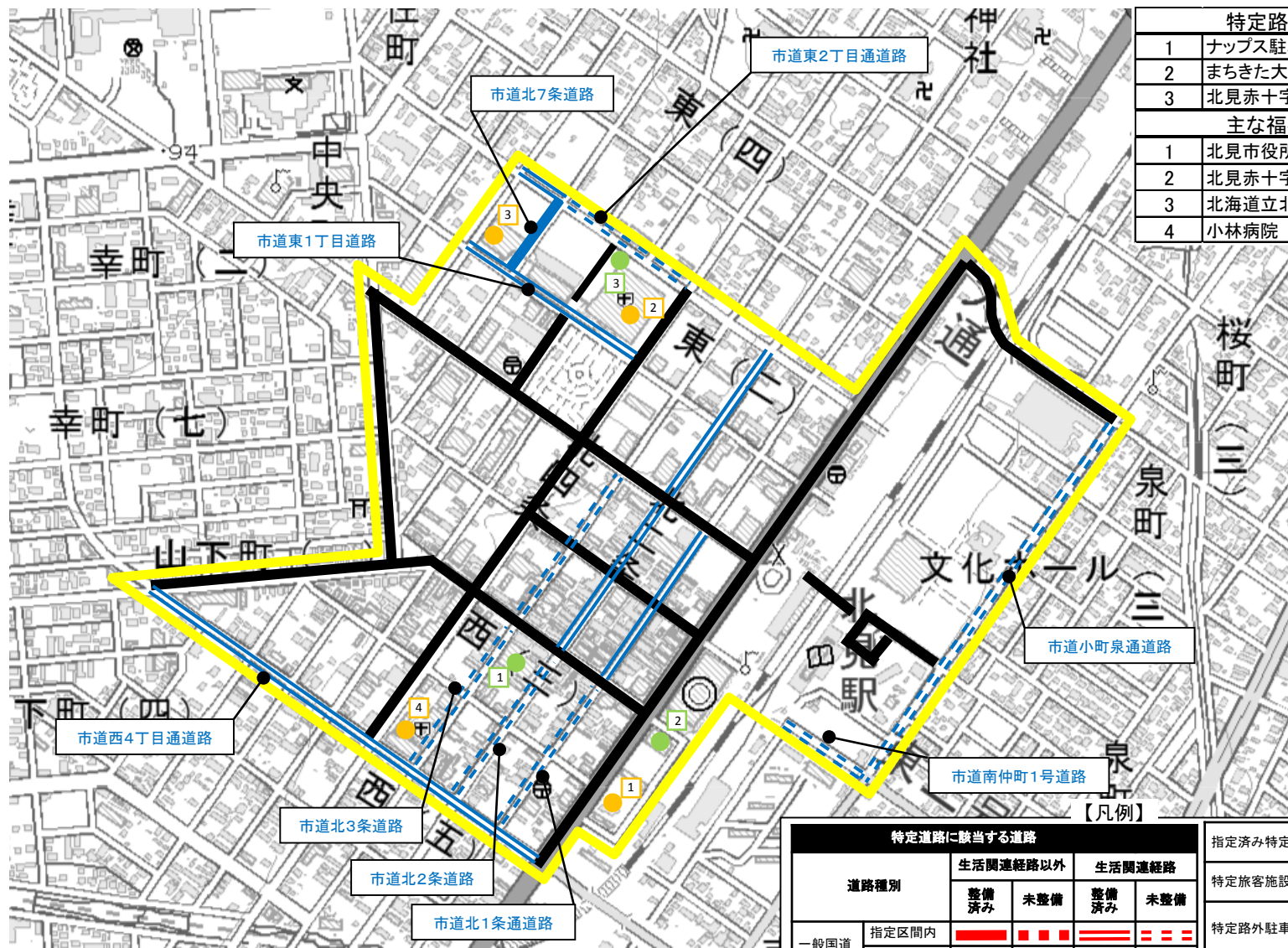
特定路外駐車場	
1	都通り有料駐車場
2	北海道物産(株) サクワ駐車場
3	パーキングエリア アクセス・29
4	帯広駅イースト駐車場
主な福祉施設等	
1	帯広市役所
2	帯広税務署
3	帯広第一病院
4	帯広眼科
5	山川内科医院
6	とかちプラザ
7	帯広図書館
8	帯広市民文化ホール
9	帯広郵便局

【凡例】

特定道路に該当する道路				指定済み特定道路	
道路種別	生活関連経路以外		生活関連経路		指定済み特定道路
	整備済み	未整備	整備済み	未整備	
一般国道	指定区間内	■ ■ ■ ■	■ ■ ■ ■	■ ■ ■ ■	指定済み特定道路
	指定区間外	■ ■ ■ ■	■ ■ ■ ■	■ ■ ■ ■	
主要地方道	■ ■ ■ ■	■ ■ ■ ■	■ ■ ■ ■	■ ■ ■ ■	指定済み特定道路
一般都道府県道	■ ■ ■ ■	■ ■ ■ ■	■ ■ ■ ■	■ ■ ■ ■	指定済み特定道路
市町村道	■ ■ ■ ■	■ ■ ■ ■	■ ■ ■ ■	■ ■ ■ ■	指定済み特定道路
					特定旅客施設
					特定路外駐車場
					主な福祉施設等
					重点整備地区

様式-② 特定道路に該当する道路(案)図面

市区町村名： 北見市 地区名： 北見駅周辺地区



特定路外駐車場	
1	ナpps駐車場
2	まちきた大通ビル立体駐車場
3	北見赤十字病院駐車場
主な福祉施設等	
1	北見市役所(建設中)
2	北見赤十字病院
3	北海道立北見病院
4	小林病院

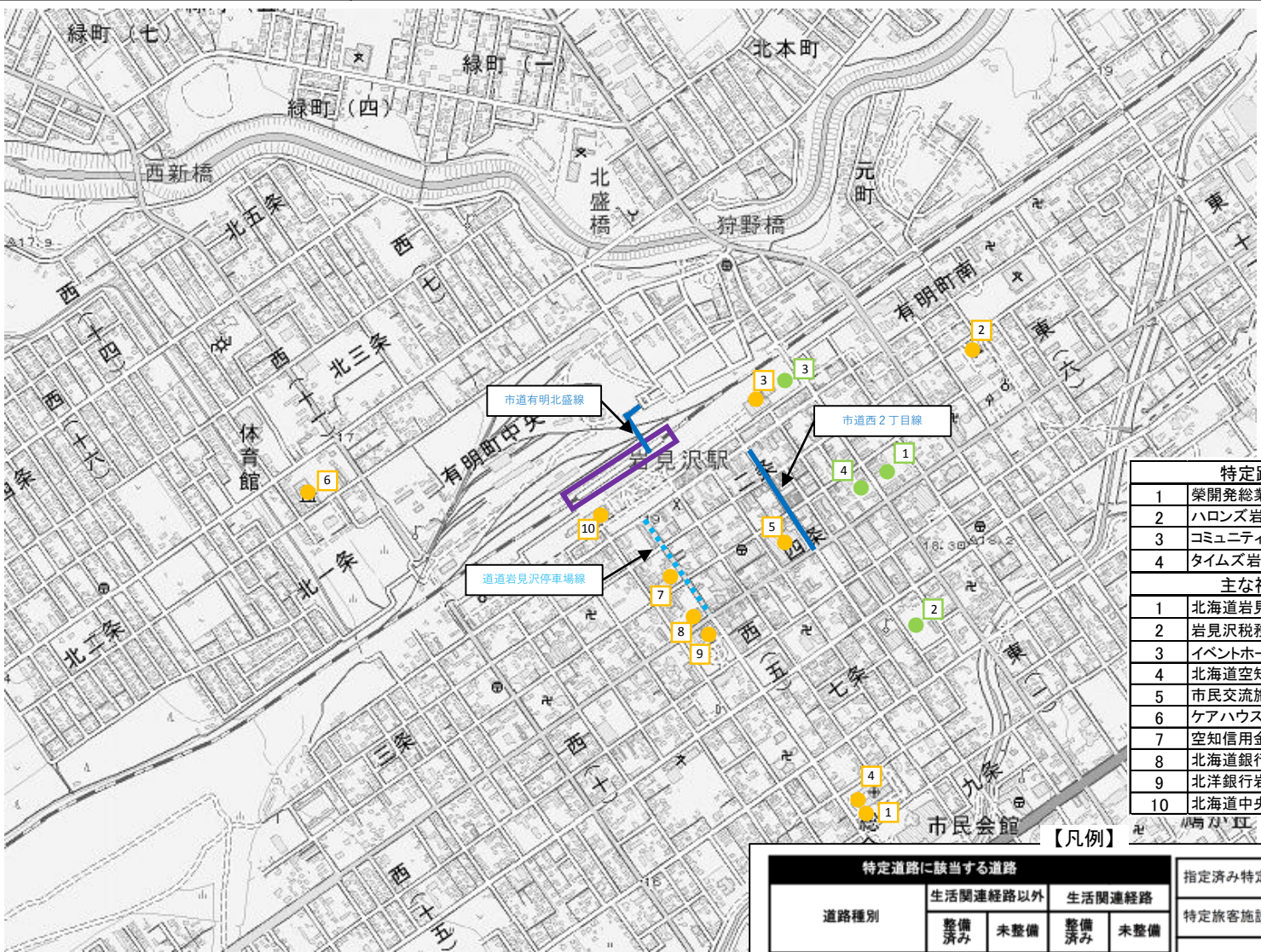
特定道路に該当する道路					指定済み特定道路	指定済み特定道路
道路種別	生活関連経路以外		生活関連経路		指定済み特定道路	指定済み特定道路
	整備済み	未整備	整備済み	未整備		
一般国道	指定区内	■ ■ ■ ■	■ ■ ■ ■	■ ■ ■ ■	指定済み特定道路	指定済み特定道路
	指定区外	■ ■ ■ ■	■ ■ ■ ■	■ ■ ■ ■		
主要地方道	■ ■ ■ ■	■ ■ ■ ■	■ ■ ■ ■	■ ■ ■ ■	指定済み特定道路	指定済み特定道路
一般都道府県道	■ ■ ■ ■	■ ■ ■ ■	■ ■ ■ ■	■ ■ ■ ■		
市町村道	■ ■ ■ ■	■ ■ ■ ■	■ ■ ■ ■	■ ■ ■ ■	指定済み特定道路	指定済み特定道路
指定区外	■ ■ ■ ■	■ ■ ■ ■	■ ■ ■ ■	■ ■ ■ ■		

【凡例】

指定済み特定道路	■
特定旅客施設	■
特定路外駐車場	●
主な福祉施設等	●
重点整備地区	■

様式-② 特定道路に該当する道路(案)図面

市区町村名：岩見沢市 地区名：岩見沢駅周辺地区



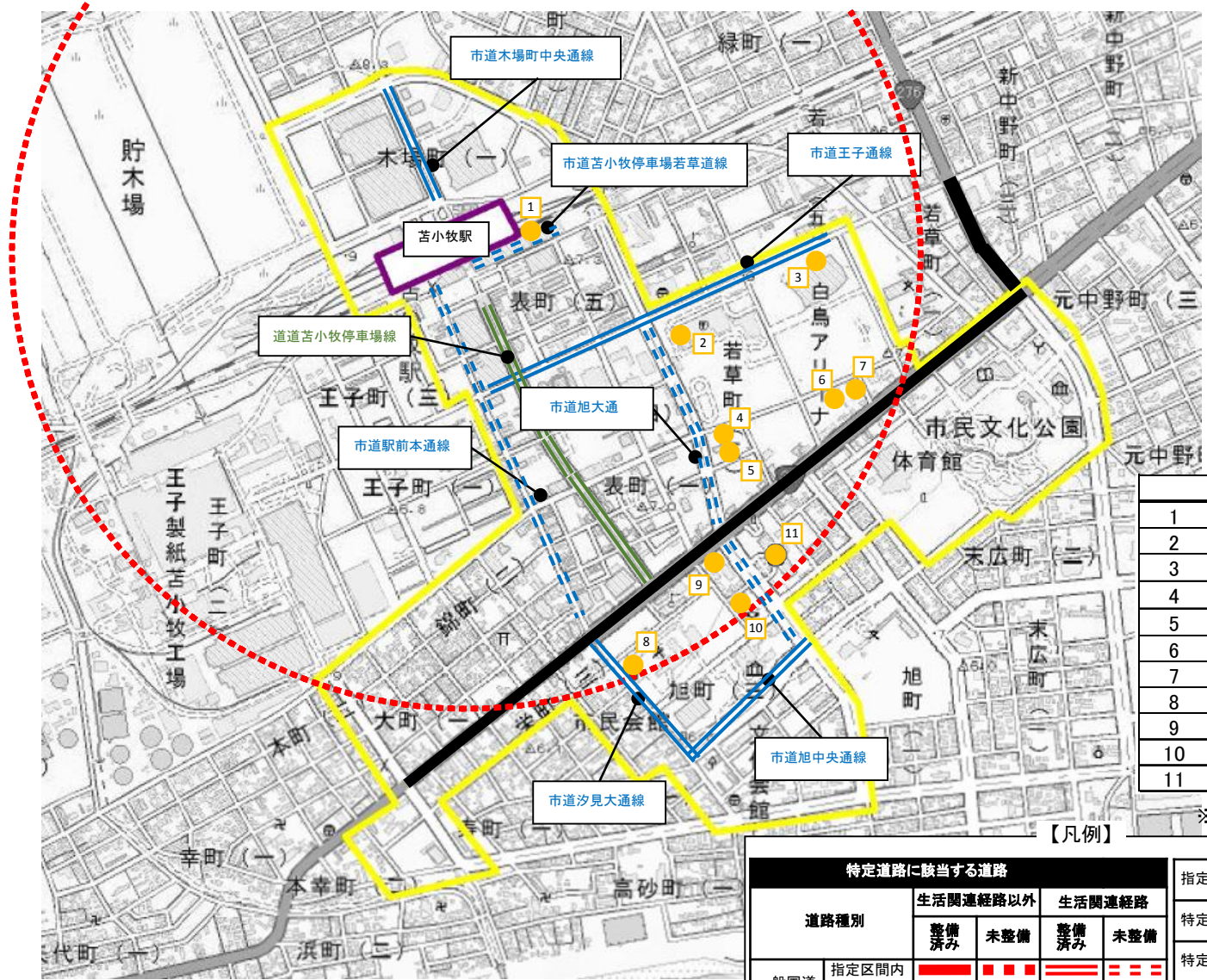
特定路外駐車場	
1	榮開発総業中央パーキング
2	ハロンス岩見沢附設駐車場
3	コミュニティ東駐車場
4	タイムズ岩見沢中央
主な福祉施設等	
1	北海道岩見沢保健所
2	岩見沢税務署
3	イベントホール赤れんが
4	北海道空知総合振興局
5	市民交流施設 であえーる岩見沢
6	ケアハウス岩見沢
7	空知信用金庫本店
8	北海道銀行岩見沢支店
9	北洋銀行岩見沢中央支店
10	北海道中央バス岩見沢ターミナル

特定道路に該当する道路						指定済み特定道路	指定済み特定道路
道路種別	指定区間内 指定区間外	生活関連経路以外		生活関連経路		指定済み特定道路	指定済み特定道路
		整備済み	未整備	整備済み	未整備		
一般国道	指定区間内	■	■	■	■	—	■
一般国道	指定区間外	■	■	■	■	—	■
主要地方道		■	■	■	■	—	■
一般都道府県道		■	■	■	■	—	■
市町村道		■	■	■	■	—	■
						指定済み特定道路	—
						特定旅客施設	■
						特定路外駐車場	●
						主な福祉施設等	●
						重点整備地区	■

【凡例】

■様式—② 特定道路に指定すべき道路(案)図面

市区町村名： 苫小牧市 地区名： 苫小牧駅周辺地区



主な福祉施設等	
1	ふれんどビル
2	王子総合病院
3	白鳥王子アイスアリーナ
4	苫小牧市社会福祉協議会
5	苫小牧市民活動センター
6	北海道苫小牧保健所
7	苫小牧年金事務所
8	苫小牧法務総合庁舎
9	苫小牧警察署
10	苫小牧税務署
11	苫小牧市役所

※赤円は半径1kmを表している

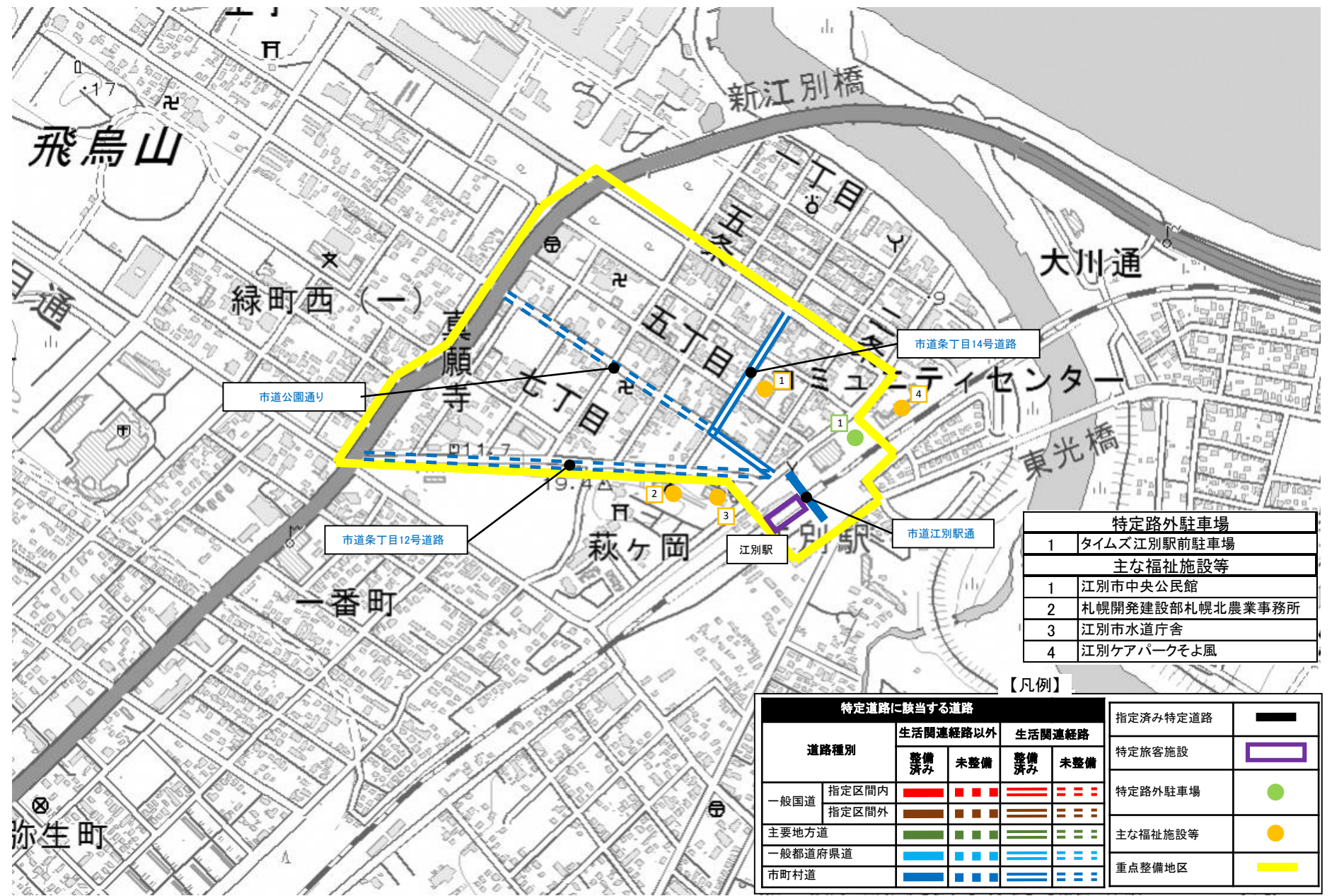
【凡例】

特定道路に該当する道路					指定済み特定道路		
道路種別	指定区間内 指定区間外	生活関連経路以外		生活関連経路		特定旅客施設	
		整備済み	未整備	整備済み	未整備		
一般国道	指定区間内	■	■ ■ ■	■ ■ ■ ■	■ ■ ■ ■	特定旅客施設	■
	指定区間外	■	■ ■ ■	■ ■ ■ ■	■ ■ ■ ■		
主要地方道		■	■ ■ ■	■ ■ ■ ■	■ ■ ■ ■	特定路外駐車場	●
一般都道府県道		■	■ ■ ■	■ ■ ■ ■	■ ■ ■ ■	主な福祉施設等	●
市町村道		■	■ ■ ■	■ ■ ■ ■	■ ■ ■ ■	重点整備地区	■

■様式—② 特定道路に該当する道路(案)図面

市区町村名：江別市

地区名：江別地区



特定路外駐車場	
1	タイムズ江別駅前駐車場
主な福祉施設等	
1	江別市中央公民館
2	札幌開発建設部札幌北農業事務所
3	江別市水道庁舎
4	江別ケアパークそよ風

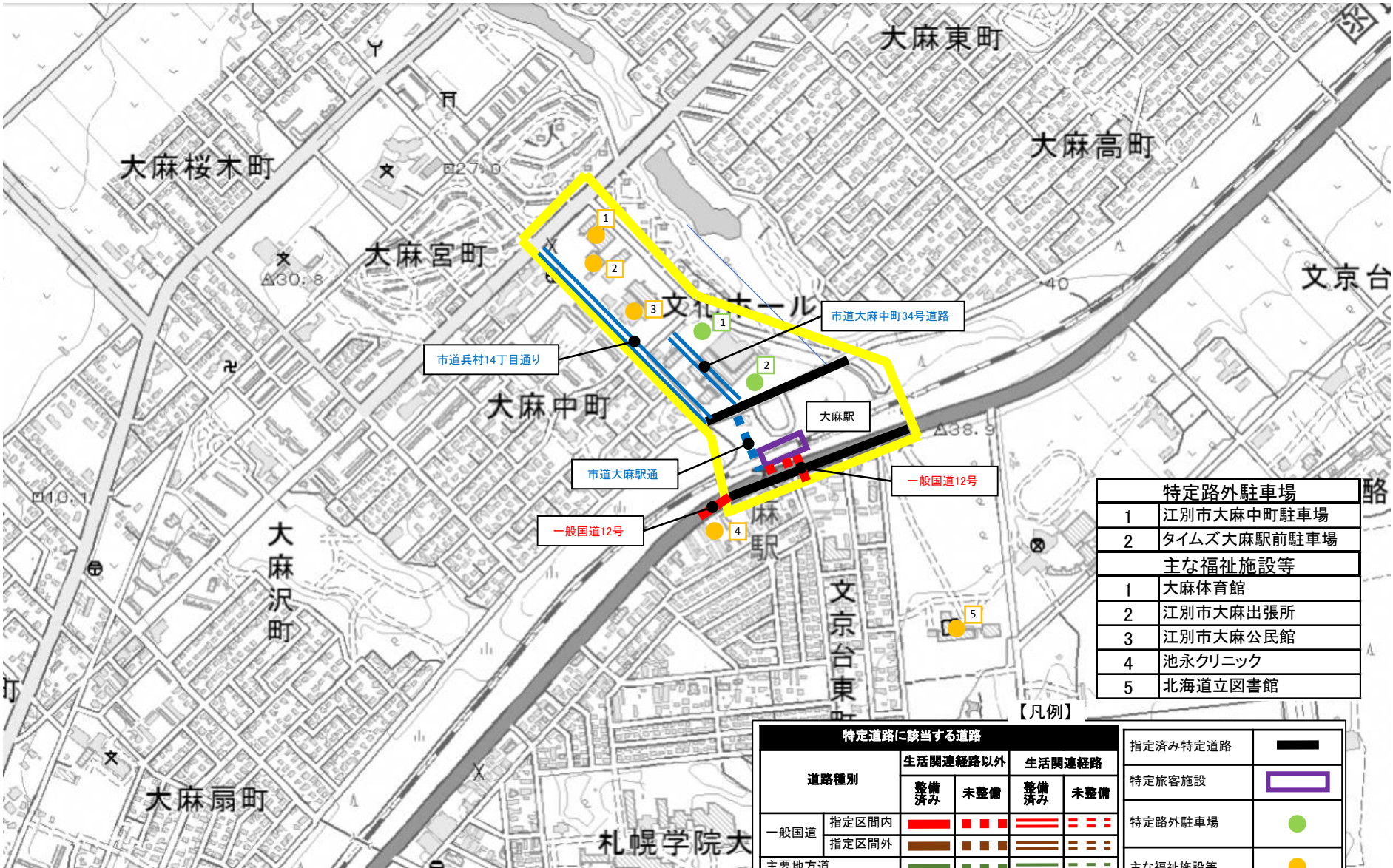
【凡例】

特定道路に該当する道路		生活関連経路以外		生活関連経路		指定済み特定道路
		整備済み	未整備	整備済み	未整備	
一般国道	指定区内	■	■	■	■	指定済み特定道路
	指定区外	■	■	■	■	指定済み特定道路
主要地方道		■	■	■	■	指定済み特定道路
一般都道府県道		■	■	■	■	指定済み特定道路
市町村道		■	■	■	■	指定済み特定道路
						特定旅客施設
						特定路外駐車場
						主な福祉施設等
						重点整備地区

■様式－② 特定道路に該当する道路(案)図面

市区町村名：江別市

地区名：大麻地区



特定路外駐車場	
1	江別市大麻中町駐車場
2	タイムズ大麻駅前駐車場
主な福祉施設等	
1	大麻体育館
2	江別市大麻出張所
3	江別市大麻公民館
4	池永クリニック
5	北海道立図書館

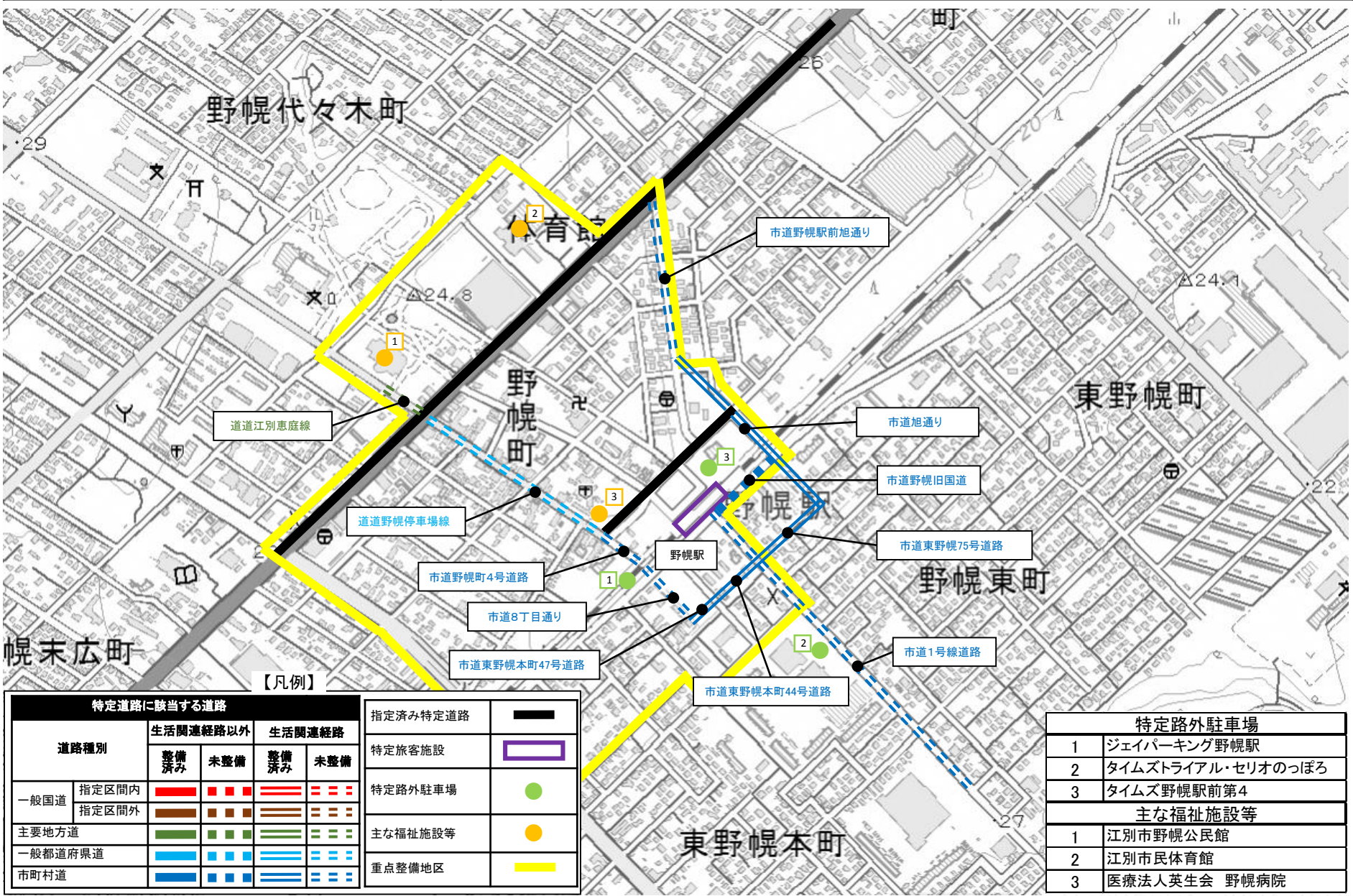
【凡例】

特定道路に該当する道路				指定済み特定道路	
道路種別	生活関連経路以外		生活関連経路		指定済み特定道路
	整備済み	未整備	整備済み	未整備	
一般国道	指定区内				
	指定区間外				
主要地方道					特定旅客施設
一般都道府県道					
市町村道					主な福祉施設等

■様式—② 特定道路に該当する道路(案)図面

市区町村名：江別市

地区名：野幌地区



【凡例】

道路種別		特定道路に該当する道路			
		生活関連経路以外		生活関連経路	
		整備済み	未整備	整備済み	未整備
一般国道	指定区内	■	■	■	■
	指定区間外	■	■	■	■
主要地方道		■	■	■	■
一般都道府県道		■	■	■	■
市町村道		■	■	■	■

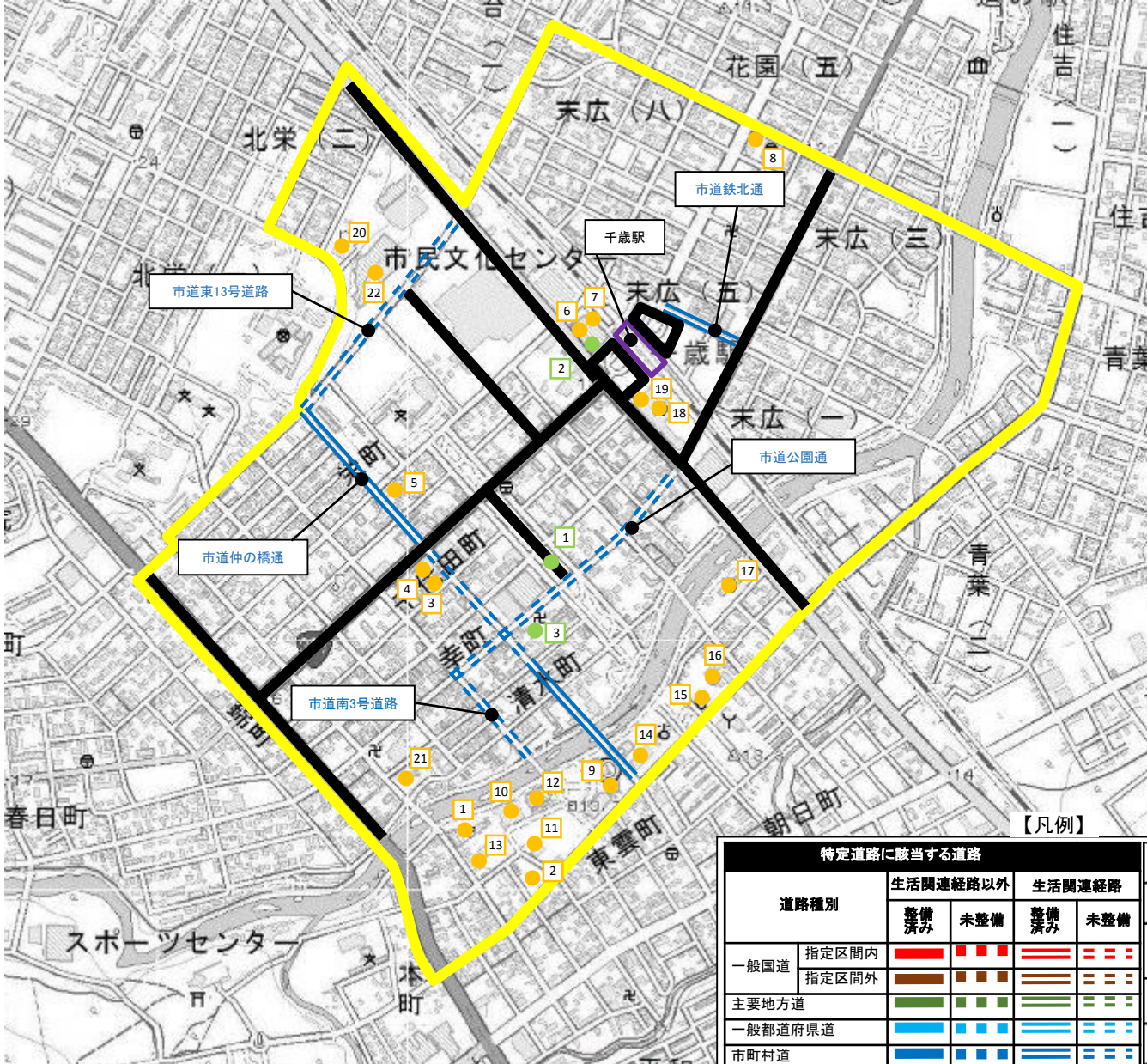
指定済み特定道路	■
特定旅客施設	■
特定路外駐車場	●
主な福祉施設等	●
重点整備地区	■

特定路外駐車場	
1	ジェイパーキング野幌駅
2	タイムズトライアル・セリオのっぽろ
3	タイムズ野幌駅前第4
主な福祉施設等	
1	江別市野幌公民館
2	江別市民体育館
3	医療法人英生会 野幌病院

■様式—② 特定道路に該当する道路(案)図面

市区町村名：千歳市

地区名：千歳駅周辺地区



特定路外駐車場	
1	千歳市グリーンパル地下駐車場
2	千歳駅西口ターミナルビル駐車場
3	千歳ゆづりざ駐車場
主な福祉施設等	
1	千歳第一病院
2	千歳市休日夜間急病センター
3	いがらし内科
4	古泉循環器内科クリニック
5	恵聖会クリニック
6	加藤内科クリニック
7	たけやま腎・泌尿器科クリニック
8	千歳駅北クリニック
9	千歳市役所
10	千歳市教育委員会庁舎
11	千歳市西庁舎
12	千歳市総合福祉センター
13	千歳市社会福祉協議会
14	千歳市水道局
15	ハローワーク千歳
16	北海道千歳保健所
17	千歳警察署
18	千歳郵便局
19	千歳警察署駅前交番
20	北海道電力㈱千歳支店
21	北海道ガス㈱千歳支店
22	千歳市民文化センター

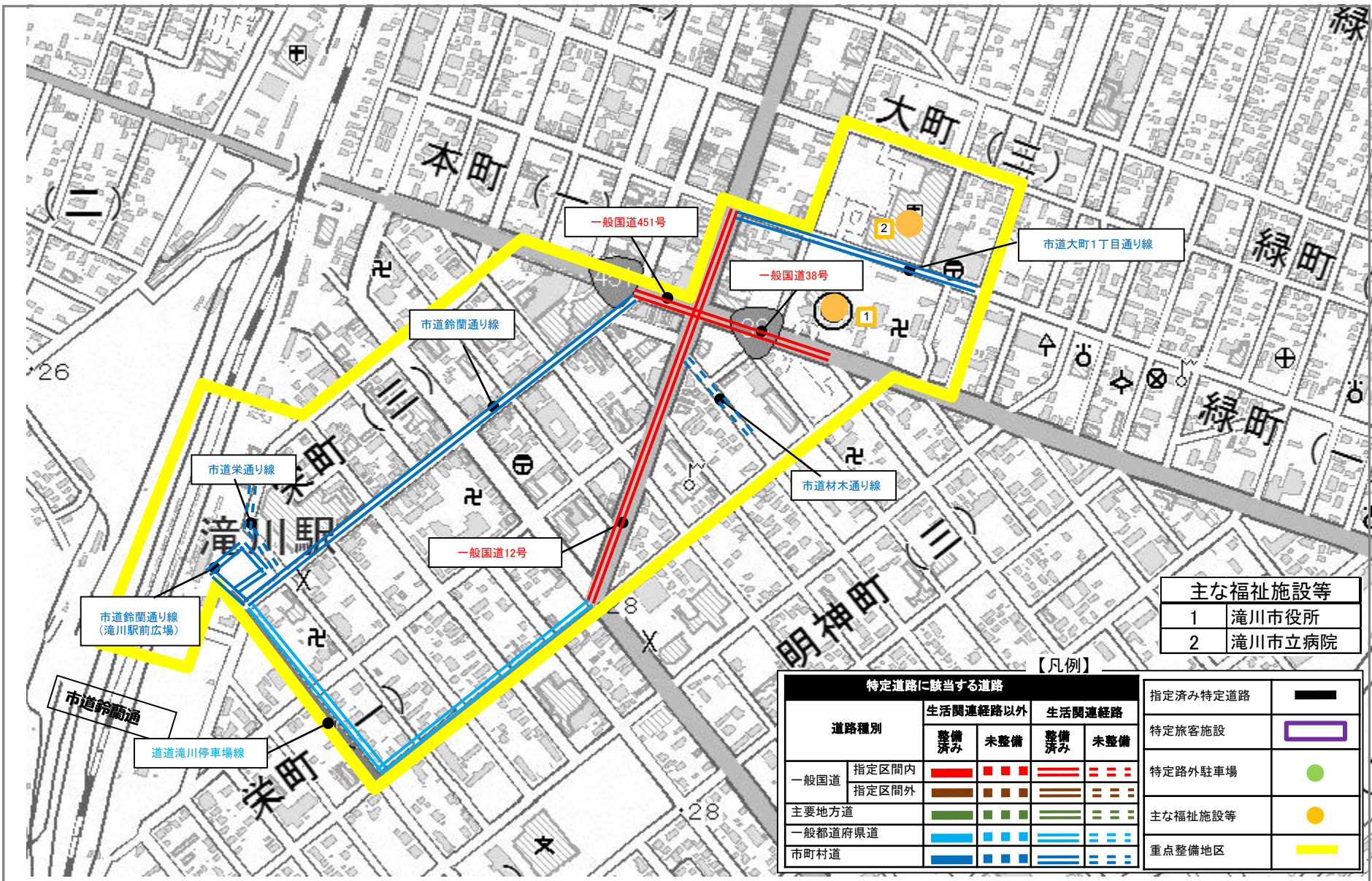
【凡例】

特定道路に該当する道路				指定済み特定道路	
道路種別	生活関連経路以外		生活関連経路		特定旅客施設
	整備済み	未整備	整備済み	未整備	
一般国道	指定区間内	■ ■ ■ ■	■ ■ ■ ■	■ ■ ■ ■	特定路外駐車場
	指定区間外	■ ■ ■ ■	■ ■ ■ ■	■ ■ ■ ■	
主要地方道	■ ■ ■ ■	■ ■ ■ ■	■ ■ ■ ■	■ ■ ■ ■	主な福祉施設等
一般都道府県道	■ ■ ■ ■	■ ■ ■ ■	■ ■ ■ ■	■ ■ ■ ■	
市町村道	■ ■ ■ ■	■ ■ ■ ■	■ ■ ■ ■	■ ■ ■ ■	重点整備地区
	■ ■ ■ ■	■ ■ ■ ■	■ ■ ■ ■	■ ■ ■ ■	

■様式—② 特定道路に指定すべき道路(案)図面

市区町村名: 滝川市

地区名: 滝川駅周辺地区



主な福祉施設等	
1	滝川市役所
2	滝川市立病院

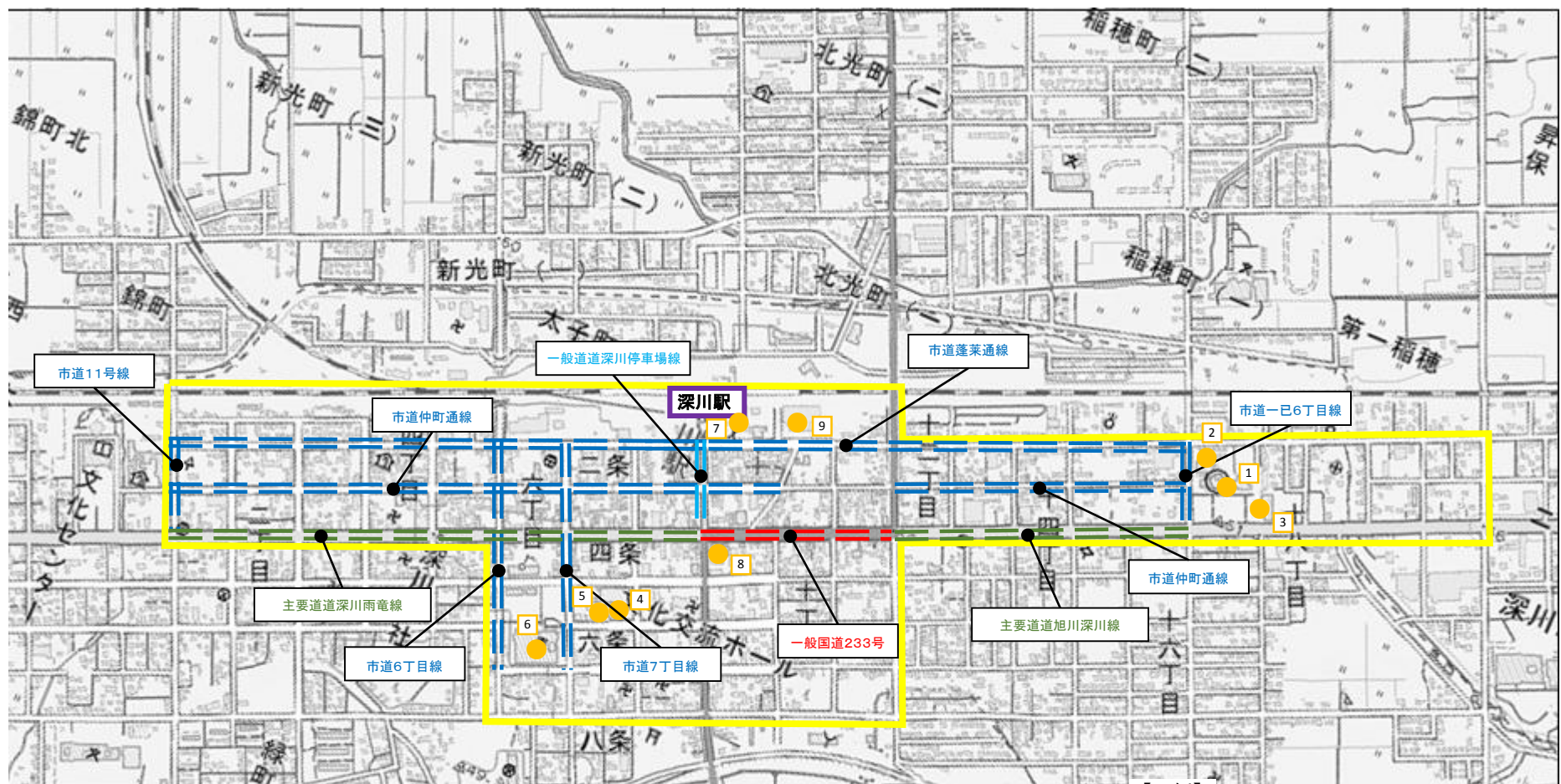
【凡例】

道路種別		特定道路に該当する道路				指定済み特定道路
		生活関連経路以外		生活関連経路		
		整備済み	未整備	整備済み	未整備	特定旅客施設
一般国道	指定区内	■	■	■	■	指定区外駐車場
	指定区外	■	■	■	■	
主要地方道		■	■	■	■	主な福祉施設等
一般都道府県道		■	■	■	■	
市町村道		■	■	■	■	重点整備地区
		■	■	■	■	

■様式—② 特定道路に該当する道路(案)図面

市区町村名：深川市

地区名：深川駅周辺地区



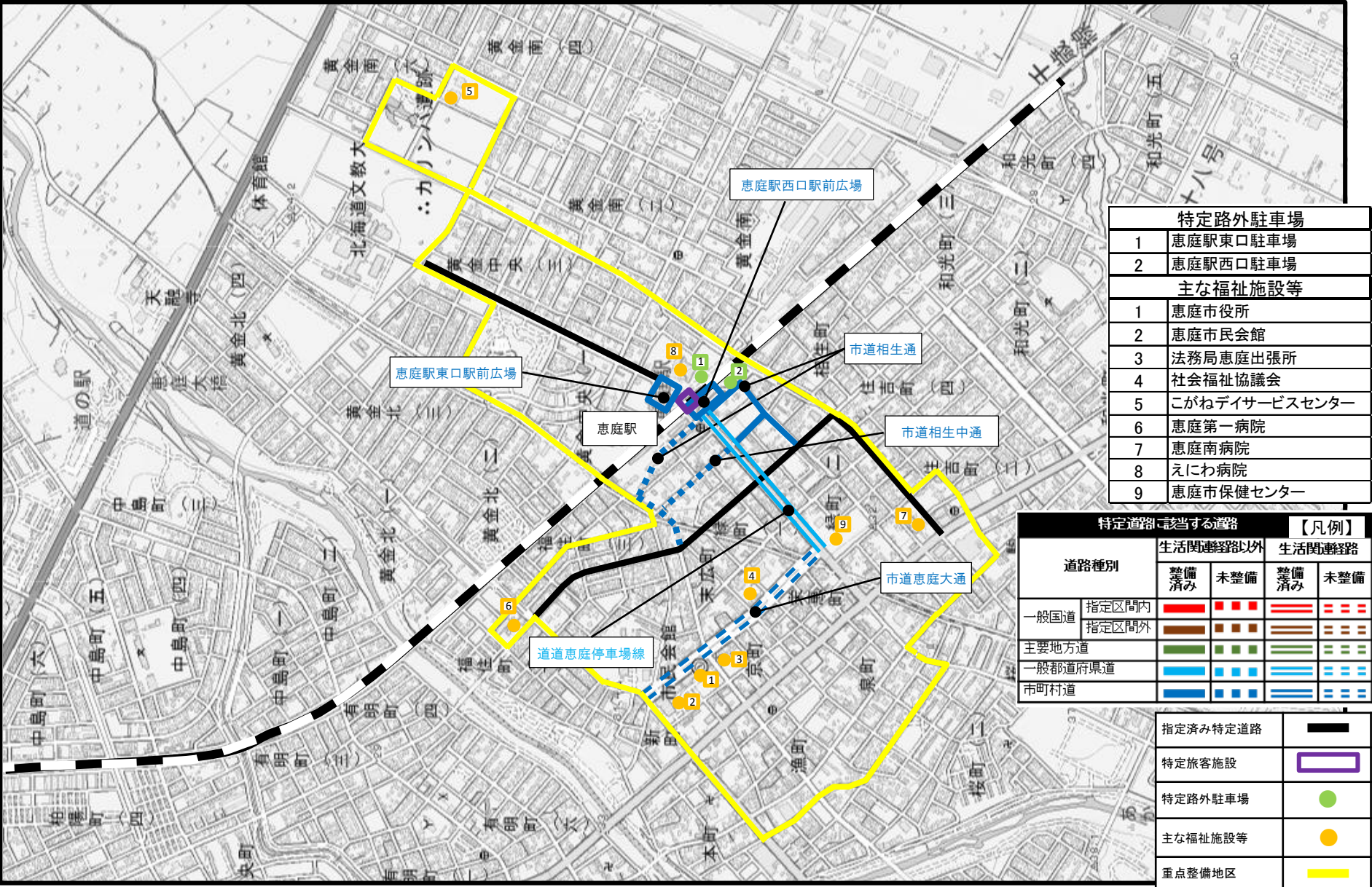
主な福祉施設等	
1	深川市役所
2	健康福祉センター
3	総合福祉センター
4	文化交流ホール「み・らい」
5	中央公民館
6	深川市立病院
7	経済センター
8	地域交流施設「プラザ深川」
9	温水プール「ア・エール」

特定道路に該当する道路					【凡例】		
道路種別		生活関連経路以外		生活関連経路		指定済み特定道路	指定区間内
		整備済み	未整備	整備済み	未整備		
一般国道	指定区間内						指定区間外
	指定区間外						
主要地方道							指定区間内
一般都道府県道							
市町村道							
							指定済み特定道路
							特定旅客施設
							特定路外駐車場
							主な福祉施設等
							重点整備地区

■ 様式—② 特定道路に該当する道路(案)図面

市区町村名： 恵庭市

地区名： 恵庭駅周辺地区



特定路外駐車場	
1	恵庭駅東口駐車場
2	恵庭駅西口駐車場
主な福祉施設等	
1	恵庭市役所
2	恵庭市民会館
3	法務局恵庭出張所
4	社会福祉協議会
5	こがねデイサービスセンター
6	恵庭第一病院
7	恵庭南病院
8	えにわ病院
9	恵庭市保健センター

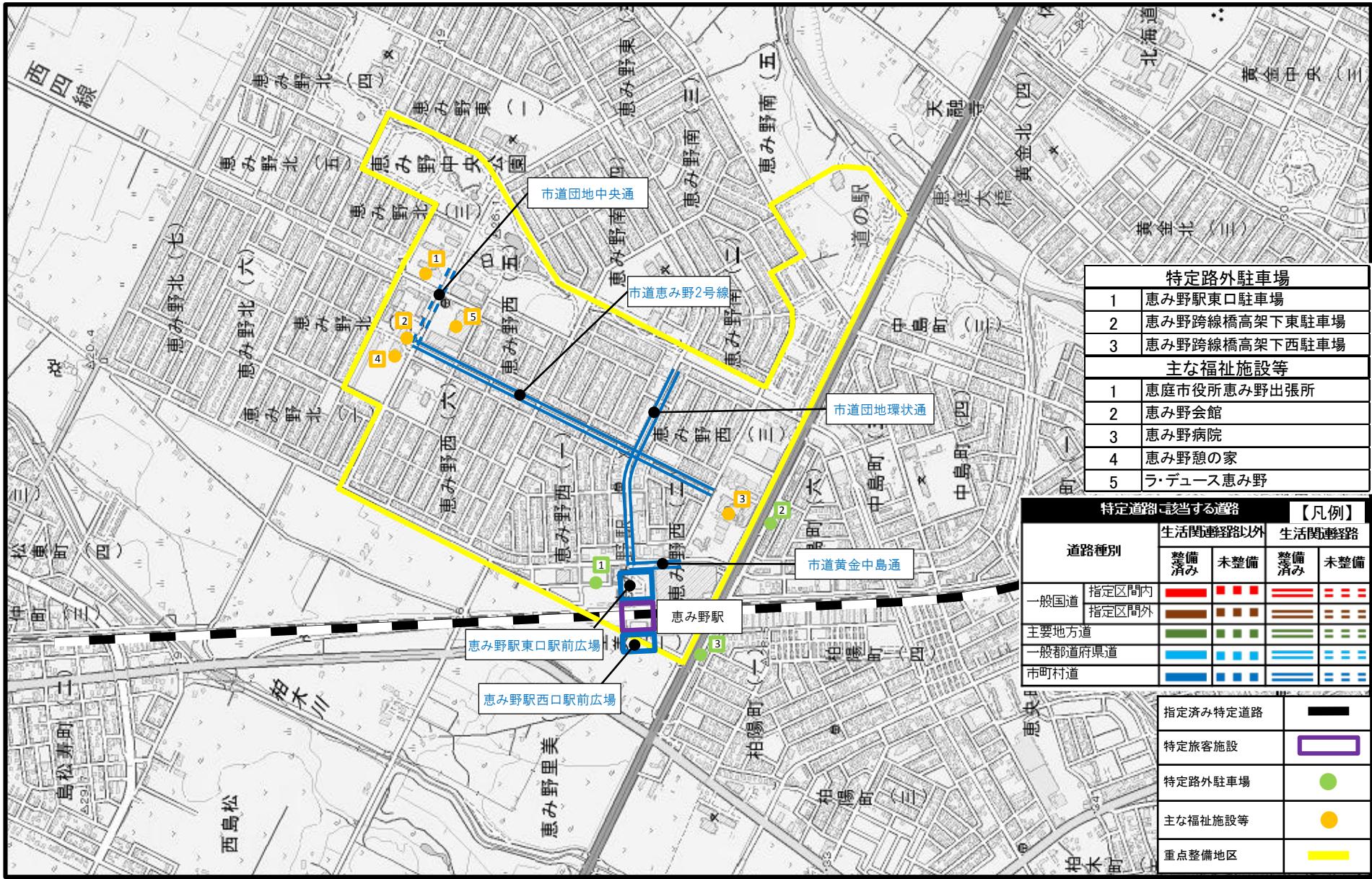
特定道路に該当する道路		【凡例】			
道路種別	生活関連道路以外	生活関連道路			
		整備済み	未整備	整備済み	未整備
一般国道	指定区内	■	■	■	■
	指定区外	■	■	■	■
主要地方道		■	■	■	■
一般都道府県道		■	■	■	■
市町村道		■	■	■	■

指定済み特定道路	■
特定旅客施設	■
特定路外駐車場	●
主な福祉施設等	●
重点整備地区	■

■様式—② 特定道路に該当する道路(案)図面

市区町村名： 恵庭市

地区名： 恵み野駅周辺地区



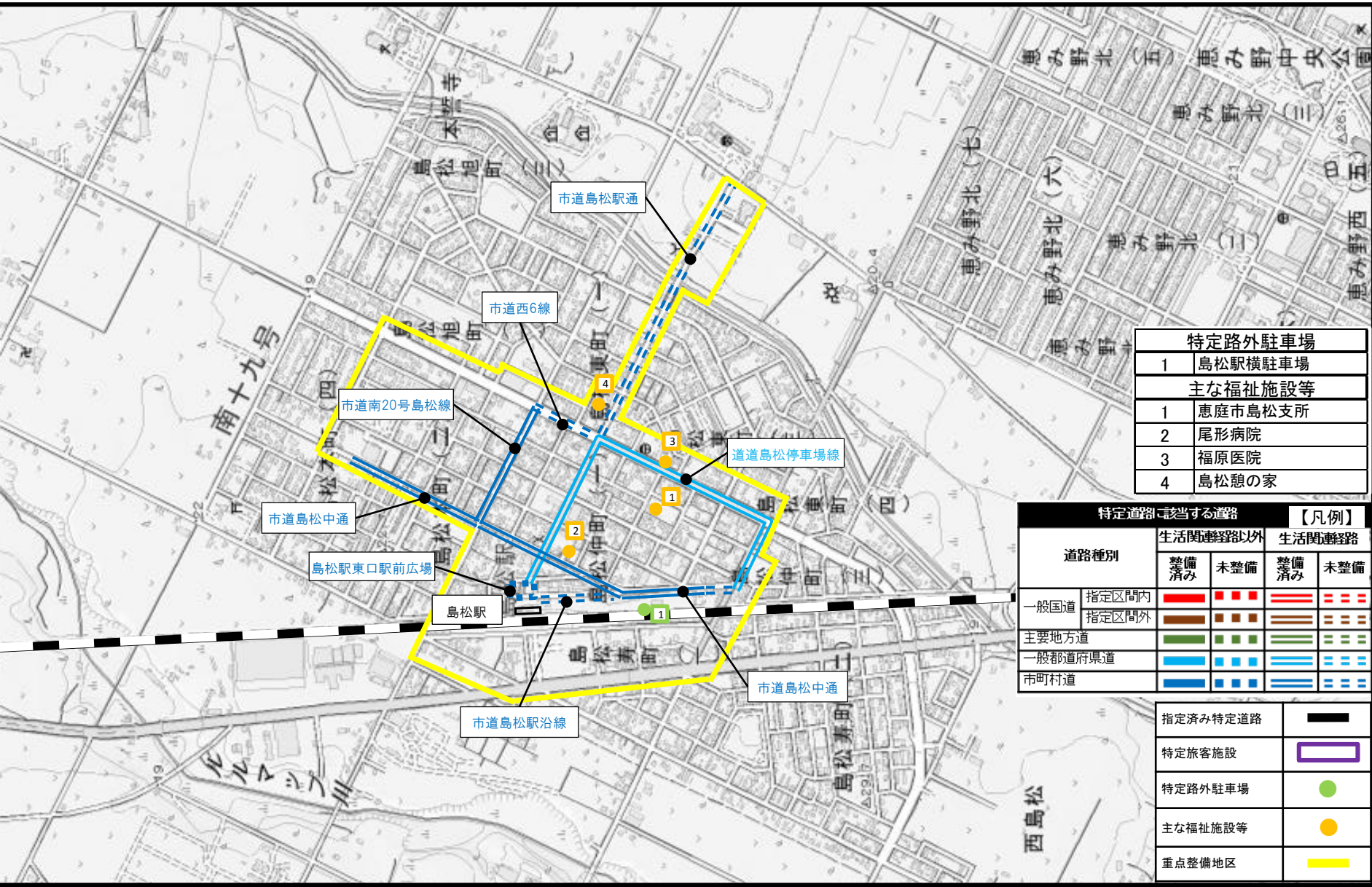
特定路外駐車場	
1	恵み野駅東口駐車場
2	恵み野線橋高架下東駐車場
3	恵み野線橋高架下西駐車場
主な福祉施設等	
1	恵庭市役所恵み野出張所
2	恵み野会館
3	恵み野病院
4	恵み野憩の家
5	ラ・デュース恵み野

道路種別	特定道路に該当する道路				【凡例】
	生活関連道路以外		生活関連道路		
	整備済み	未整備	整備済み	未整備	
一般国道	指定区内	■	■	■	■
	指定区外	■	■	■	■
主要地方道	■	■	■	■	■
一般都道府県道	■	■	■	■	■
市町村道	■	■	■	■	■
	指定済み特定道路				■
	特定旅客施設				■
	特定路外駐車場				●
	主な福祉施設等				●
	重点整備地区				■

■様式—② 特定道路に該当する道路(案)図面

市区町村名： 恵庭市

地区名： 島松駅周辺地区



特定路外駐車場	
1	島松駅横駐車場
主な福祉施設等	
1	恵庭市島松支所
2	尾形病院
3	福原医院
4	島松憩の家

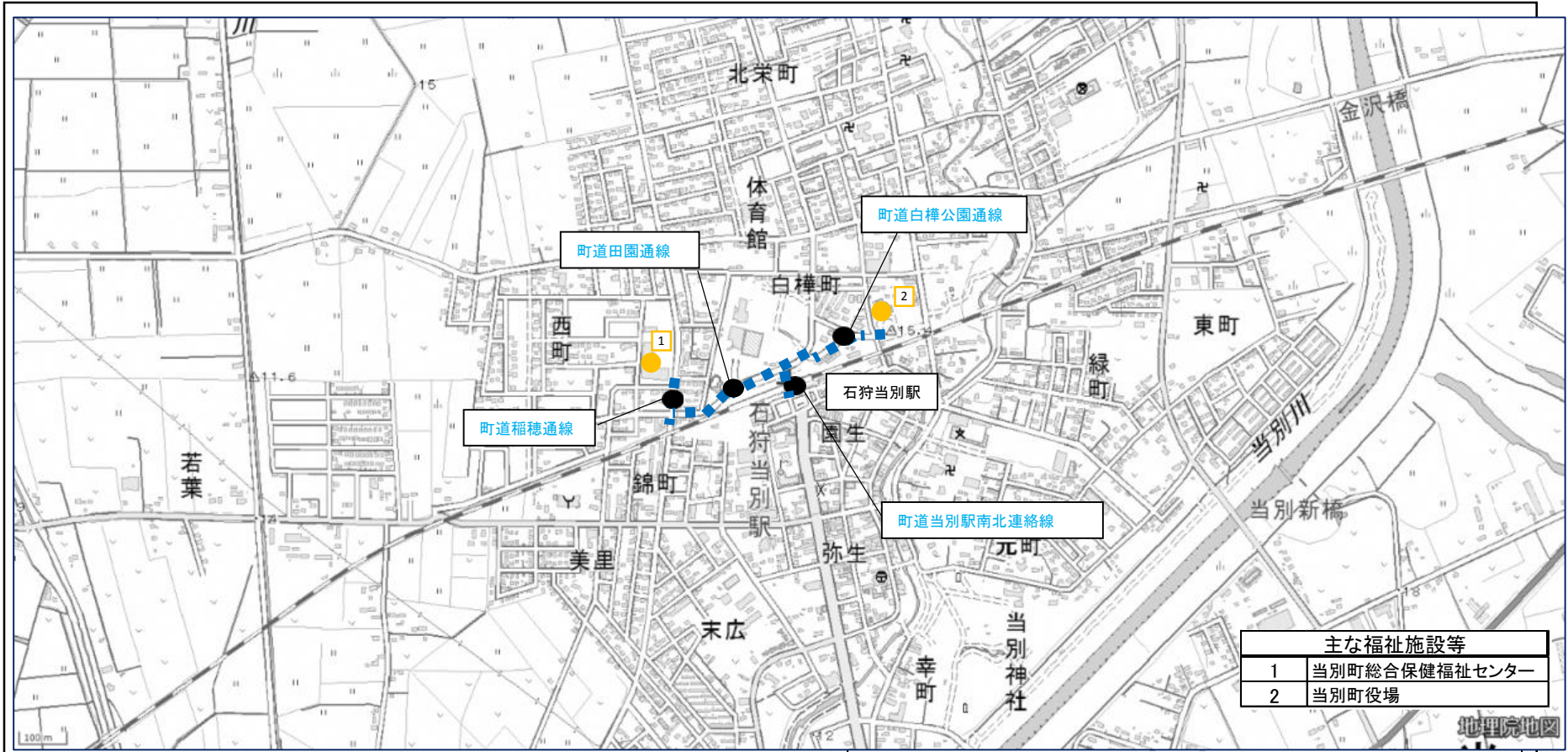
特定道路に該当する道路		【凡例】			
道路種別	指定区間内 指定区間外	生活関連道路以外		生活関連道路	
		整備済み	未整備	整備済み	未整備
一般国道	指定区間内	■	■	■	■
一般国道	指定区間外	■	■	■	■
主要地方道		■	■	■	■
一般都道府県道		■	■	■	■
市町村道		■	■	■	■

指定済み特定道路	■
特定旅客施設	■
特定路外駐車場	●
主な福祉施設等	●
重点整備地区	■

■様式－② 特定道路に該当する道路(案)図面

市区町村名：当別町

地区名：石狩当別駅周辺地区



主な福祉施設等	
1	当別町総合保健福祉センター
2	当別町役場

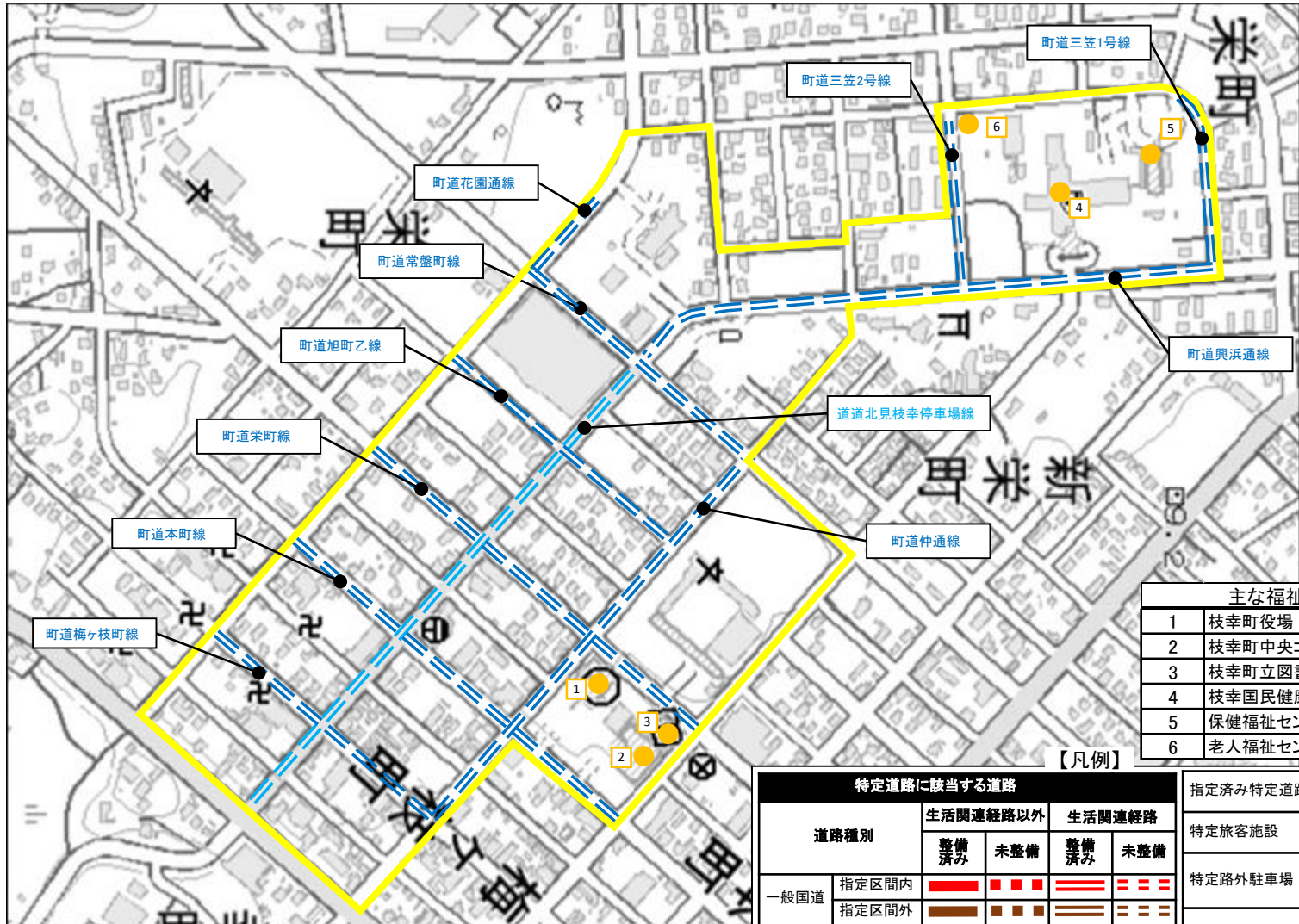
特定道路に該当する道路					指定済み特定道路		
道路種別	生活関連経路以外		生活関連経路		指定済み特定道路	指定済み特定道路	
	整備済み	未整備	整備済み	未整備			
一般国道	指定区間内	■■■■	■■■■	■■■■	指定済み特定道路	—	
	指定区間外	■■■■	■■■■	■■■■		指定済み特定道路	■
主要地方道	■■■■	■■■■	■■■■	■■■■	指定済み特定道路	●	
一般都道府県道	■■■■	■■■■	■■■■	■■■■	指定済み特定道路	■	
市町村道	■■■■	■■■■	■■■■	■■■■	指定済み特定道路	■	
						特定旅客施設	■
						特定路外駐車場	●
						主な福祉施設等	●
						重点整備地区	■

地理院地図

■様式－② 特定道路に指定すべき道路(案)図面

市区町村名：枝幸町

地区名：枝幸市街地中心地区



主な福祉施設等	
1	枝幸町役場
2	枝幸町中央コミュニティセンター
3	枝幸町立図書館
4	枝幸国民健康保険病院
5	保健福祉センター
6	老人福祉センター

【凡例】

特定道路に該当する道路				
道路種別	生活関連経路以外		生活関連経路	
	整備済み	未整備	整備済み	未整備
一般国道	指定区間内	■ ■ ■ ■	▨ ▨ ▨ ▨	▨ ▨ ▨ ▨
	指定区間外	■ ■ ■ ■	▨ ▨ ▨ ▨	▨ ▨ ▨ ▨
主要地方道	■ ■ ■ ■	▨ ▨ ▨ ▨	▨ ▨ ▨ ▨	▨ ▨ ▨ ▨
一般都道府県道	■ ■ ■ ■	▨ ▨ ▨ ▨	▨ ▨ ▨ ▨	▨ ▨ ▨ ▨
市町村道	■ ■ ■ ■	▨ ▨ ▨ ▨	▨ ▨ ▨ ▨	▨ ▨ ▨ ▨

指定済み特定道路	▨ ▨ ▨ ▨
特定旅客施設	▭
特定路外駐車場	●
主な福祉施設等	●
重点整備地区	■ ■ ■ ■