


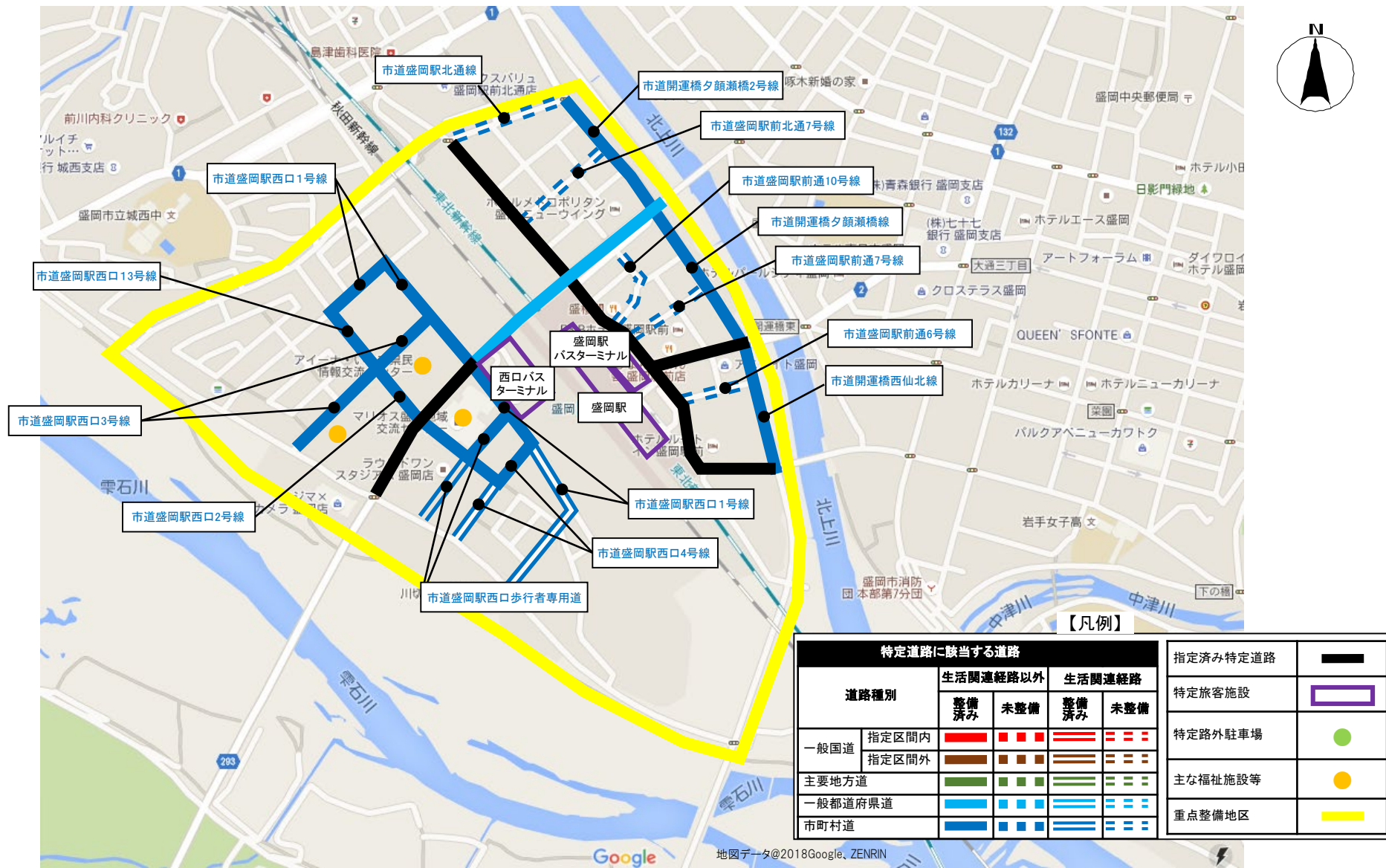
特定道路に該当する道路（案）箇所図

平成31年1月

岩手県

様式② 特定道路に該当する道路(案)図面

市区町村名：盛岡市 地区名：盛岡駅周辺地区



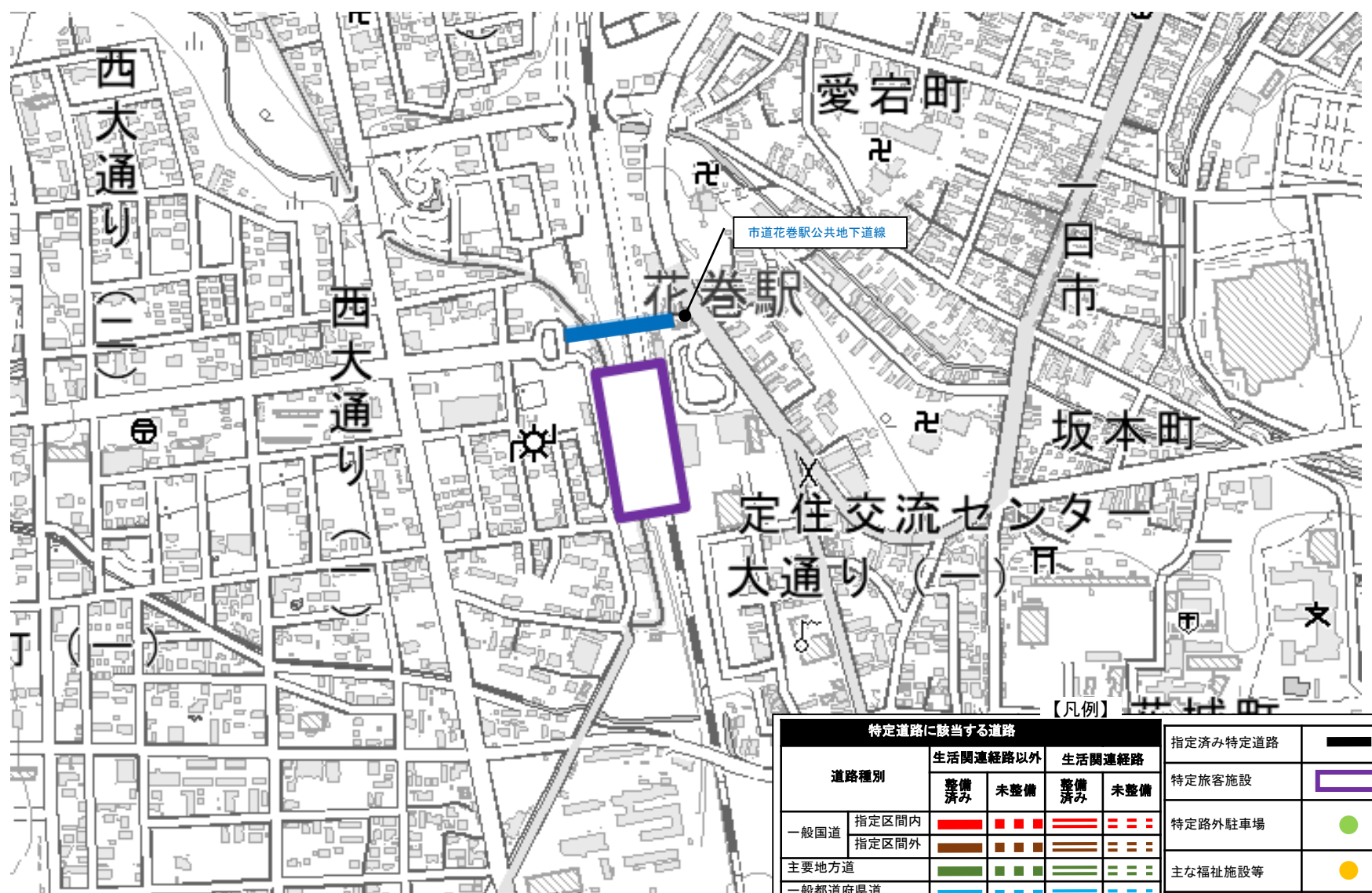
【凡例】

特定道路に該当する道路						指定済み特定道路	指定済み特定道路
道路種別	生活関連経路以外		生活関連経路		指定済み特定道路		
	指定区内	指定区外	整備済み	未整備		整備済み	未整備
一般国道	指定区内	指定区外	整備済み	未整備	整備済み	未整備	指定済み特定道路
主要地方道	指定区内	指定区外	整備済み	未整備	整備済み	未整備	指定済み特定道路
一般都道府県道	指定区内	指定区外	整備済み	未整備	整備済み	未整備	指定済み特定道路
市町村道	指定区内	指定区外	整備済み	未整備	整備済み	未整備	指定済み特定道路
指定済み特定道路							指定済み特定道路
特定旅客施設							特定旅客施設
特定路外駐車場							特定路外駐車場
主な福祉施設等							主な福祉施設等
重点整備地区							重点整備地区

■様式－② 特定道路に該当する道路(案)図面

市区町村名：花巻市

地区名：花巻駅周辺



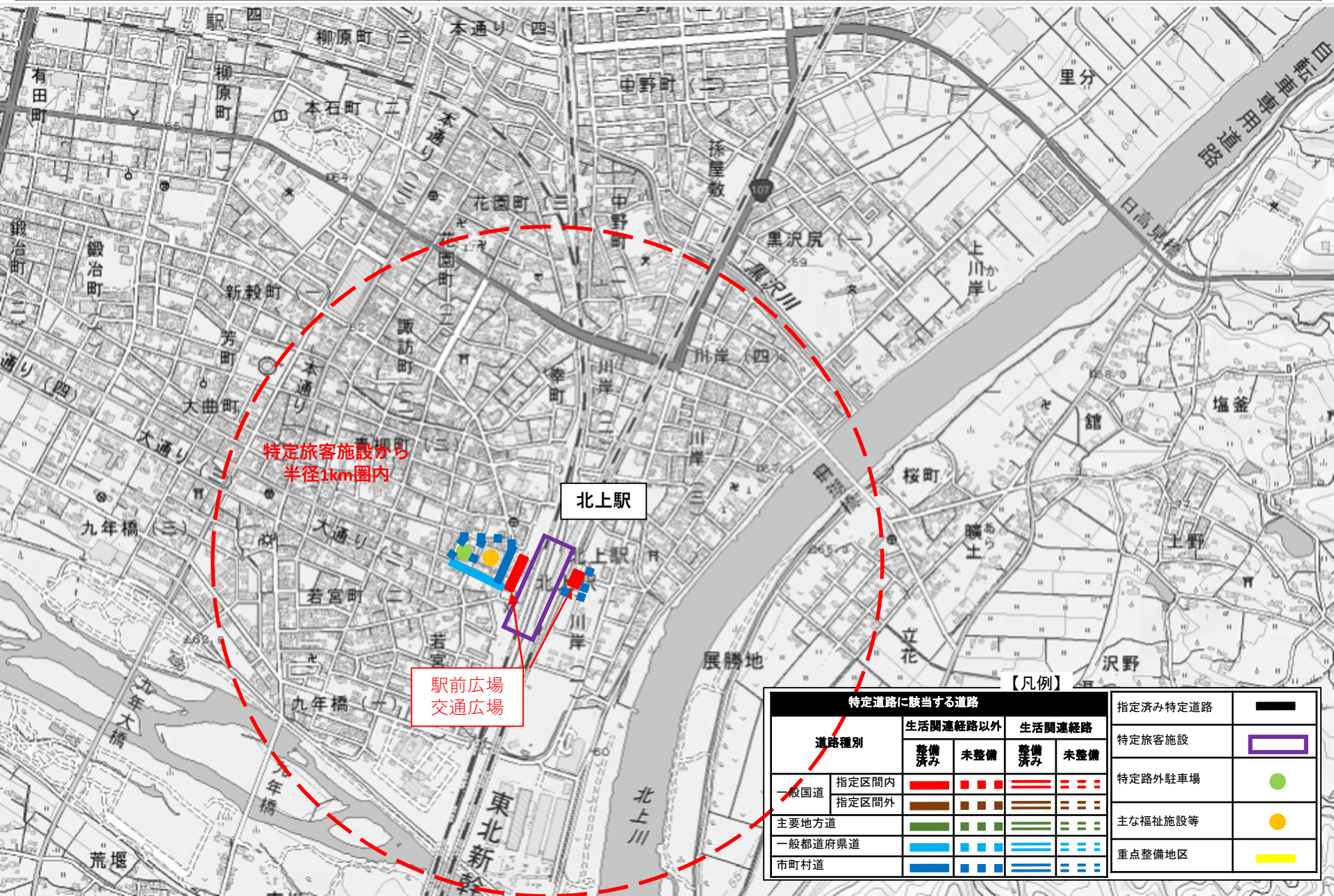
【凡例】

特定道路に該当する道路				指定済み特定道路	■	
道路種別	生活関連経路以外		生活関連経路		指定旅客施設	□
	整備済み	未整備	整備済み	未整備		
一般国道	指定区間内	■ ■ ■ ■	■ ■ ■ ■	■ ■ ■ ■	指定路外駐車場	●
	指定区間外	■ ■ ■ ■	■ ■ ■ ■	■ ■ ■ ■		主な福祉施設等
主要地方道		■ ■ ■ ■	■ ■ ■ ■	■ ■ ■ ■	重点整備地区	
一般都道府県道		■ ■ ■ ■	■ ■ ■ ■	■ ■ ■ ■		
市町村道		■ ■ ■ ■	■ ■ ■ ■	■ ■ ■ ■		

■様式—② 特定道路に該当する道路(案)図面

市区町村名：北上市

地区名：北上駅周辺地区



特定旅客施設から
半径1km圏内

北上駅

駅前広場
交通広場

【凡例】

特定道路に該当する道路					指定済み特定道路	
道路種別		生活関連経路以外		生活関連経路		特定旅客施設
		整備済み	未整備	整備済み	未整備	
一般国道	指定区間内					特定路外駐車場
	指定区間外					
主要地方道						主な福祉施設等
一般都道府県道						重点整備地区
市町村道						

■様式—② 特定道路に該当する道路(案)図面

市区町村名： 矢巾町 地区名： 矢幅駅周辺地区

