

# 特定道路に該当する道路（案）箇所図

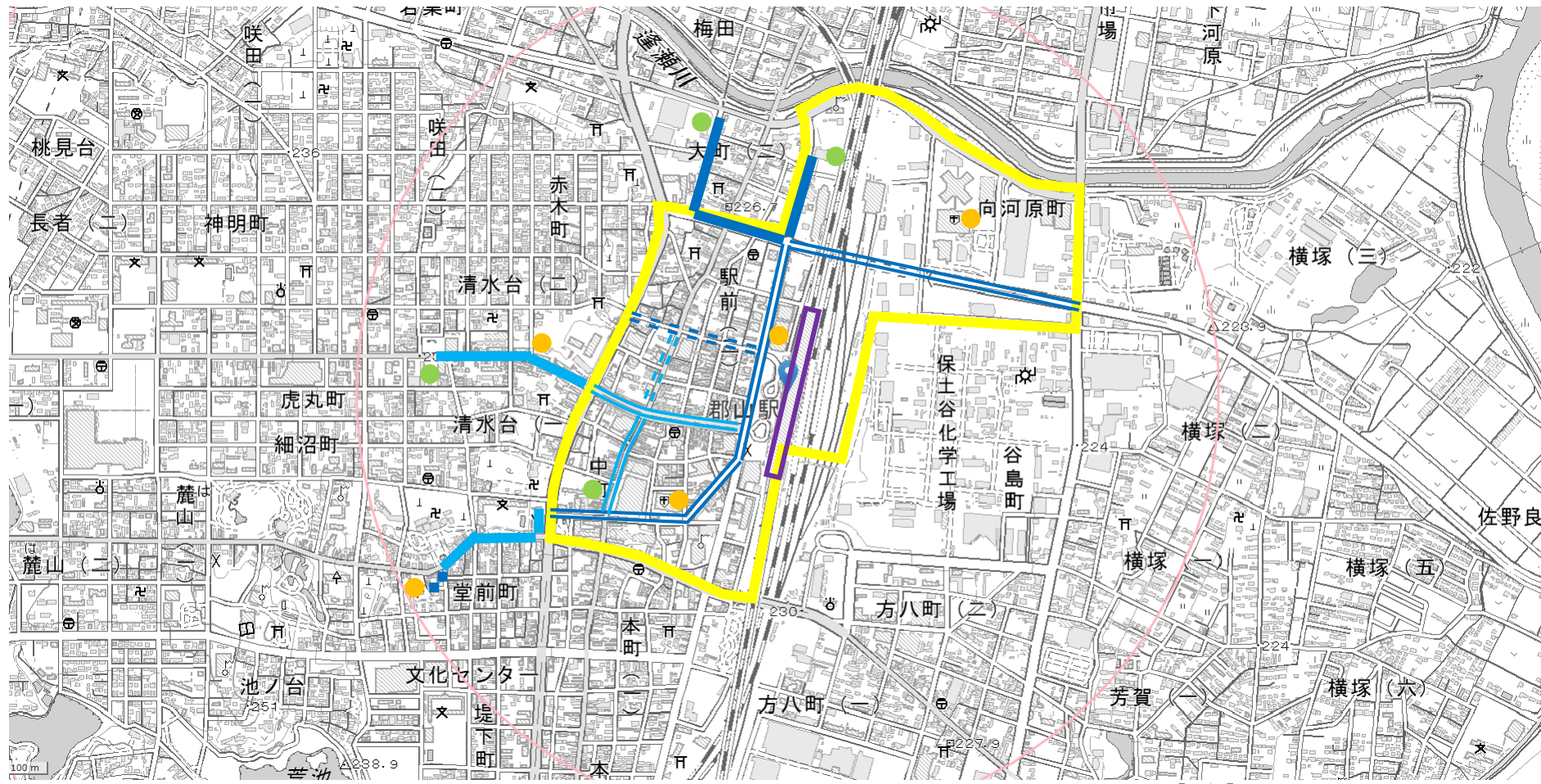
平成31年1月

福島県

# ■様式－② 特定道路に該当する道路(案)図面

市区町村名：郡山市

地区名：郡山駅周辺地区 Aブロック

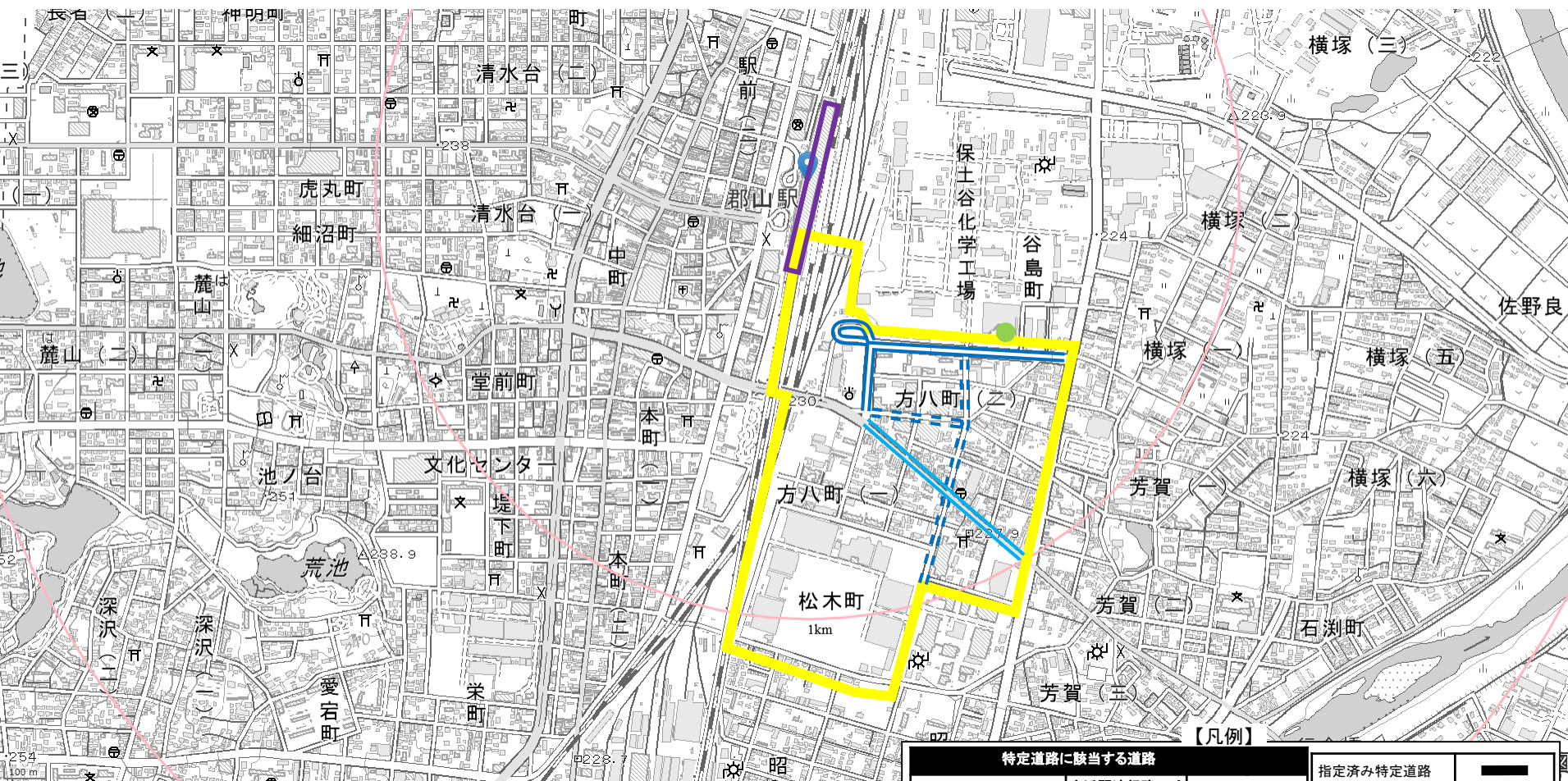


【凡例】

特定道路に該当する道路					指定済み特定道路	指定済み特定道路	
道路種別		生活関連経路以外		生活関連経路		特定旅客施設	特定旅客施設
		整備済み	未整備	整備済み	未整備		
一般国道	指定区間内						主な福祉施設等
	指定区間外						
主要地方道							重点整備地区
一般都道府県道							
市町村道							

# ■様式—② 特定道路に該当する道路(案)図面

市区町村名：郡山市      地区名：郡山駅周辺地区 Bブロック



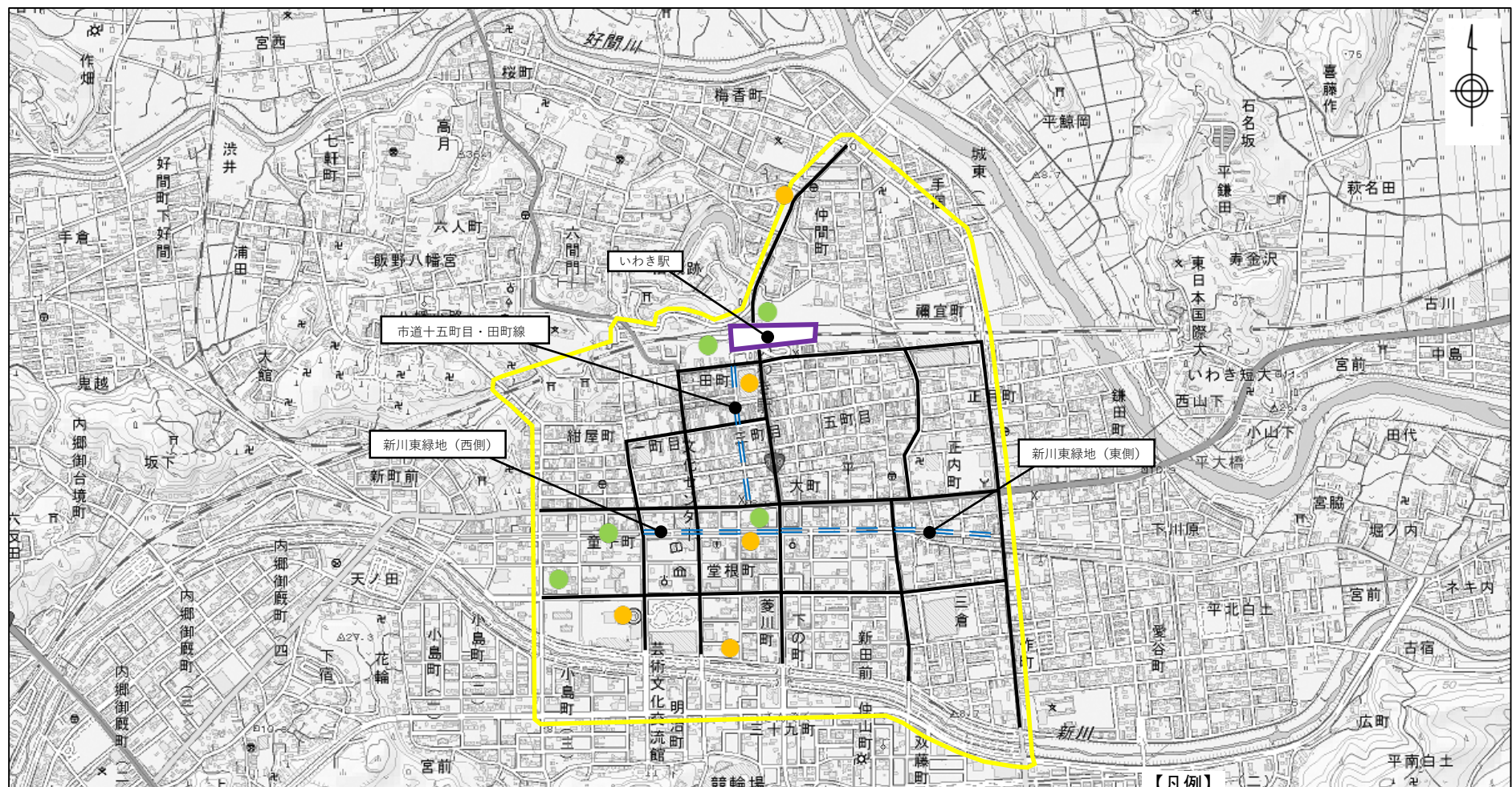
【凡例】

特定道路に該当する道路				指定済み特定道路	■	
道路種別	生活関連経路以外		生活関連経路		指定旅客施設	□
	整備済み	未整備	整備済み	未整備	指定路外駐車場	●
一般国道	指定区間内	■ ■ ■ ■	■ ■ ■ ■	■ ■ ■ ■	主な福祉施設等	●
	指定区間外	■ ■ ■ ■	■ ■ ■ ■	■ ■ ■ ■		
主要地方道	■ ■ ■ ■	■ ■ ■ ■	■ ■ ■ ■	■ ■ ■ ■	重点整備地区	■
一般都道府県道	■ ■ ■ ■	■ ■ ■ ■	■ ■ ■ ■	■ ■ ■ ■		
市町村道	■ ■ ■ ■	■ ■ ■ ■	■ ■ ■ ■	■ ■ ■ ■		

# ■様式—② 特定道路に該当する道路(案)図面

市区町村名：いわき市

地区名：いわき駅周辺地区



特定道路に該当する道路					指定済み特定道路	■
道路種別	生活関連経路以外		生活関連経路		特定旅客施設	□
	整備済み	未整備	整備済み	未整備		
一般国道	指定区間内	■ ■ ■ ■	■ ■ ■ ■	■ ■ ■ ■	特定路外駐車場	●
	指定区間外	■ ■ ■ ■	■ ■ ■ ■	■ ■ ■ ■		
主要地方道	■ ■ ■ ■	■ ■ ■ ■	■ ■ ■ ■	■ ■ ■ ■	主な福祉施設等	●
一般都道府県道	■ ■ ■ ■	■ ■ ■ ■	■ ■ ■ ■	■ ■ ■ ■		
市町村道	■ ■ ■ ■	■ ■ ■ ■	■ ■ ■ ■	■ ■ ■ ■	重点整備地区	■
	■ ■ ■ ■	■ ■ ■ ■	■ ■ ■ ■	■ ■ ■ ■		