

特定道路に該当する道路（案）箇所図

平成31年1月

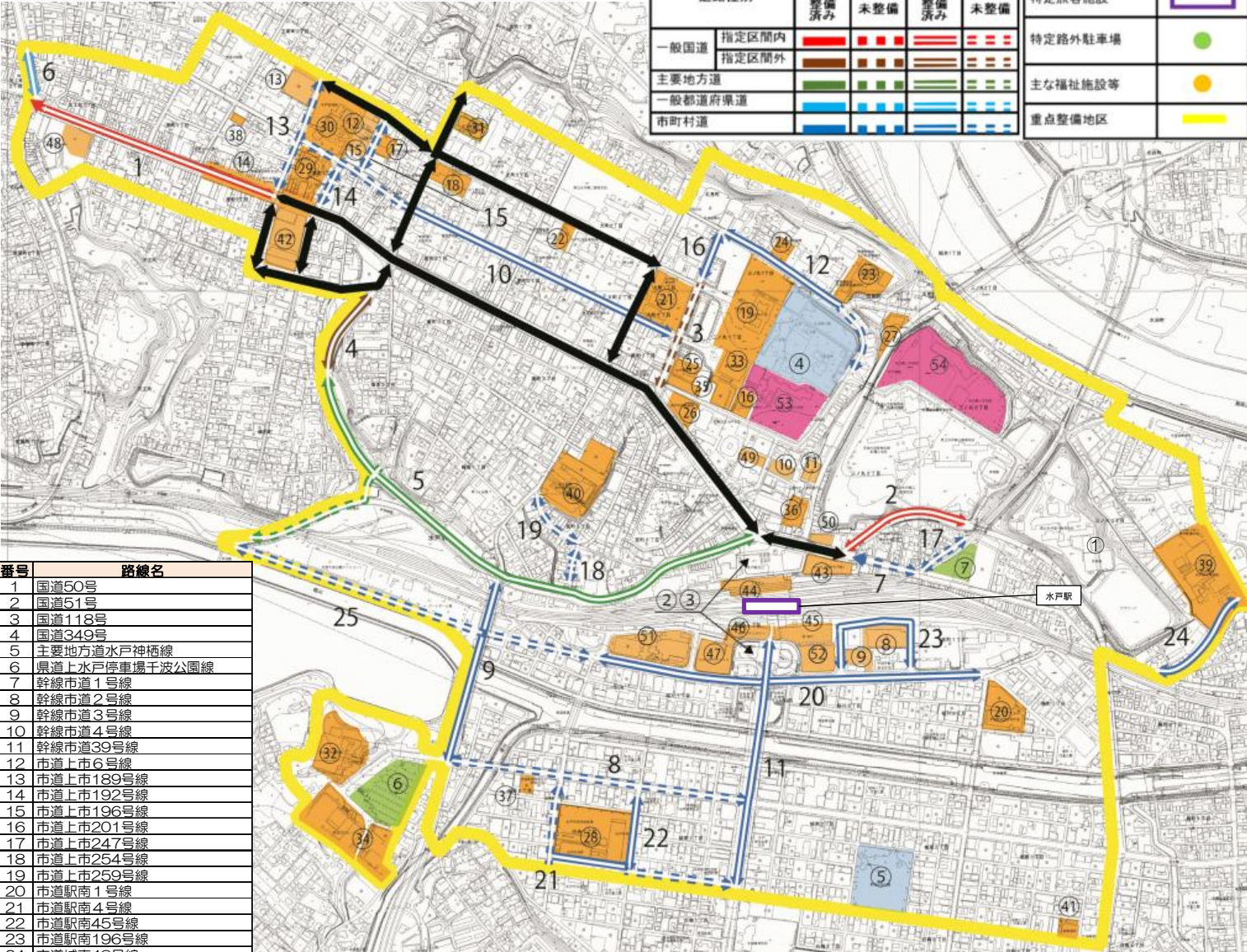
茨城県

■様式—② 特定道路に該当する道路(案)図面

市町村名:水戸市 市町村名:水戸駅中心地区

特定道路に該当する道路				
道路種別	生活関連経路以外		生活関連経路	
	整備済み	未整備	整備済み	未整備
一般国道	指定区内			
	指定区外			
主要地方道				
一般都道府県道				
市町村道				

指定済み特定道路	
特定旅客施設	
特定路外駐車場	
主な福祉施設等	
重点整備地区	



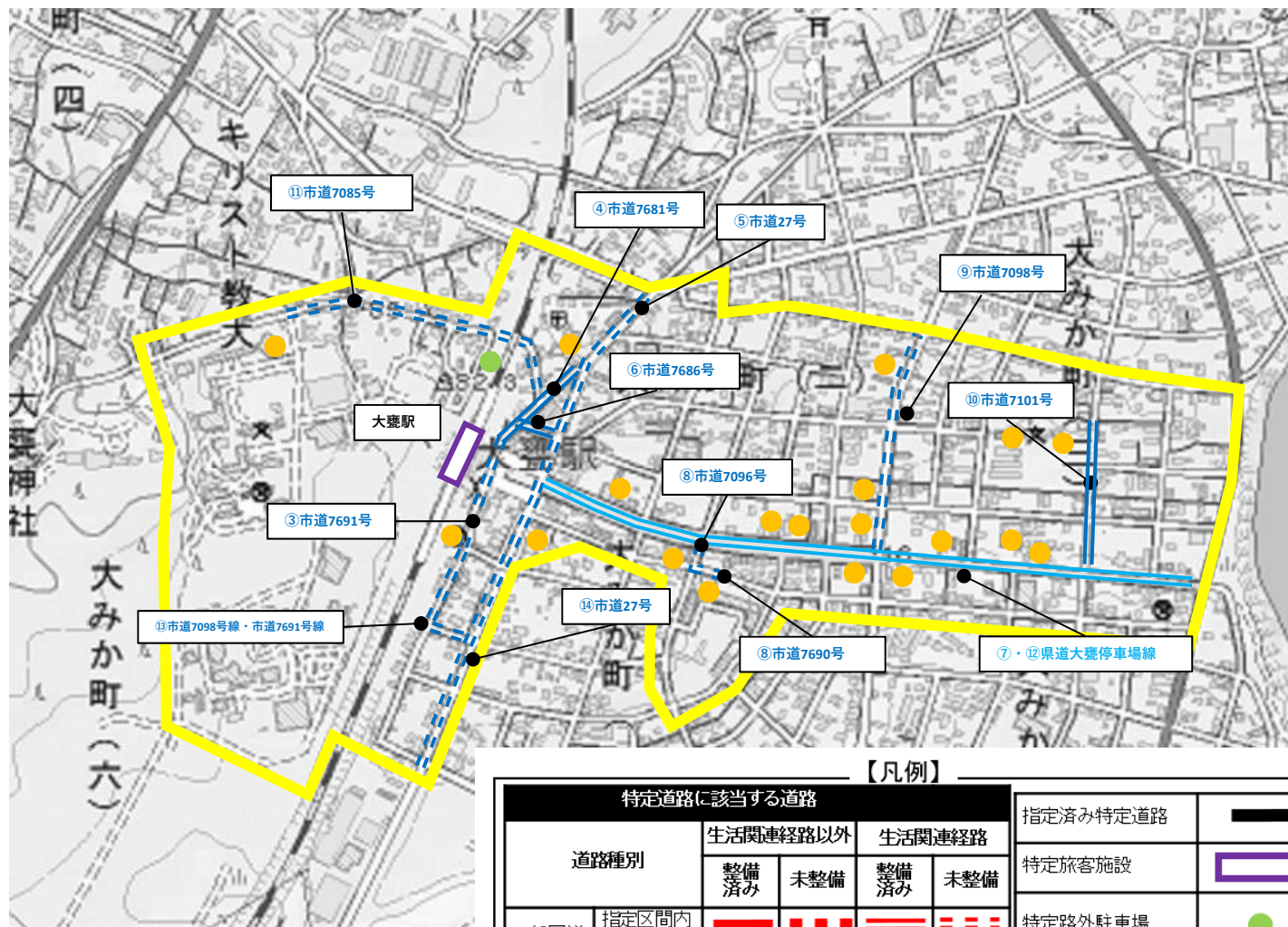
番号	路線名
1	国道50号
2	国道51号
3	国道118号
4	国道349号
5	主要地方道水戸神栖線
6	県道上水戸停車場千波公園線
7	幹線市道1号線
8	幹線市道2号線
9	幹線市道3号線
10	幹線市道4号線
11	幹線市道39号線
12	市道上市6号線
13	市道上市189号線
14	市道上市192号線
15	市道上市196号線
16	市道上市201号線
17	市道上市247号線
18	市道上市254号線
19	市道上市259号線
20	市道駅南1号線
21	市道駅南4号線
22	市道駅南45号線
23	市道駅南196号線
24	市道城東48号線
25	都市計画道路3・3・175号線

	番号	施設名	
旅客施設	①	水戸駅	
	②	水戸駅バスターミナル(北口・南口)	
	③	水戸駅タクシー乗り場(北口・南口)	
	公園	④	弘道館公園
		⑤	駅南平和公園
⑥		千波公園・県民文化センター前駐車場	
⑦		バラカ水戸駅前第1駐車場	
⑧		水戸駅南パーキング	
路外駐車場	⑨	NPC24H水戸駅南口パーキング	
	⑩	水戸三の丸パーキング	
	⑪	アップルパーク水戸駅前	
	⑫	水戸市五軒町地下駐車場	
	⑬	水戸京成パーキングプラザ	
	⑭	泉町駐車場	
	⑮	(仮称)水戸芸術館東地区駐車場(建設予定地)	
行政施設等	⑯	水戸市三の丸市民センター	
	⑰	みと文化交流プラザ(水戸市五軒市民センター、水戸市男女平等参画センター)	
	⑱	水戸市大町子育て支援・多世代交流センター(わんぱく・みと)	
	⑲	茨城県三の丸庁舎	
	⑳	茨城県水戸合同庁舎	
	㉑	水戸地方裁判所	
	㉒	水戸北年金事務所	
	㉓	水戸法務総合庁舎(建設予定地)	
	㉔	水戸税務署	
	㉕	水戸警察署	
㉖	水戸中央郵便局		
㉗	いばらき就職・生活総合支援センター		
㉘	市役所新庁舎		
文化施設	㉙	新市民会館(建設予定地)	
	㉚	水戸芸術館	
	㉛	水戸市立博物館・水戸市立中央図書館	
	㉜	茨城県近代美術館	
	㉝	茨城県立図書館	
	㉞	茨城県立県民文化センター	
	㉟	常陽藝文センター	
㊱	駿徳教育会館		
福祉施設	㊲	ツクイ・サンフォレスト水戸	
㊳	タウンいすみ		
医療施設	㊴	水戸赤十字病院	
	㊵	水戸協同病院	
	㊶	城南病院	
商業施設	㊷	京成百貨店	
	㊸	MYM(マイム)	
	㊹	水戸駅ビル・エクセル	
	㊺	水戸駅ビル・エクセルみなみ	
	㊻	水戸サウスタワー	
㊼	COMBOX310		
宿泊施設	㊽	ホテル・ザ・ウエストヒルズ・水戸	
	㊾	水戸京成ホテル	
	㊿	三の丸ホテル	
	①	ホテルレイクビュー水戸	
学校施設	②	ホテルテラス ザ ガーデン 水戸	
	③	水戸市立三の丸小学校	
	④	水戸市立第二中学校	

■様式—② 特定道路に指定すべき道路(案)図面

市区町村名：日立市

地区名：大甕駅周辺地区



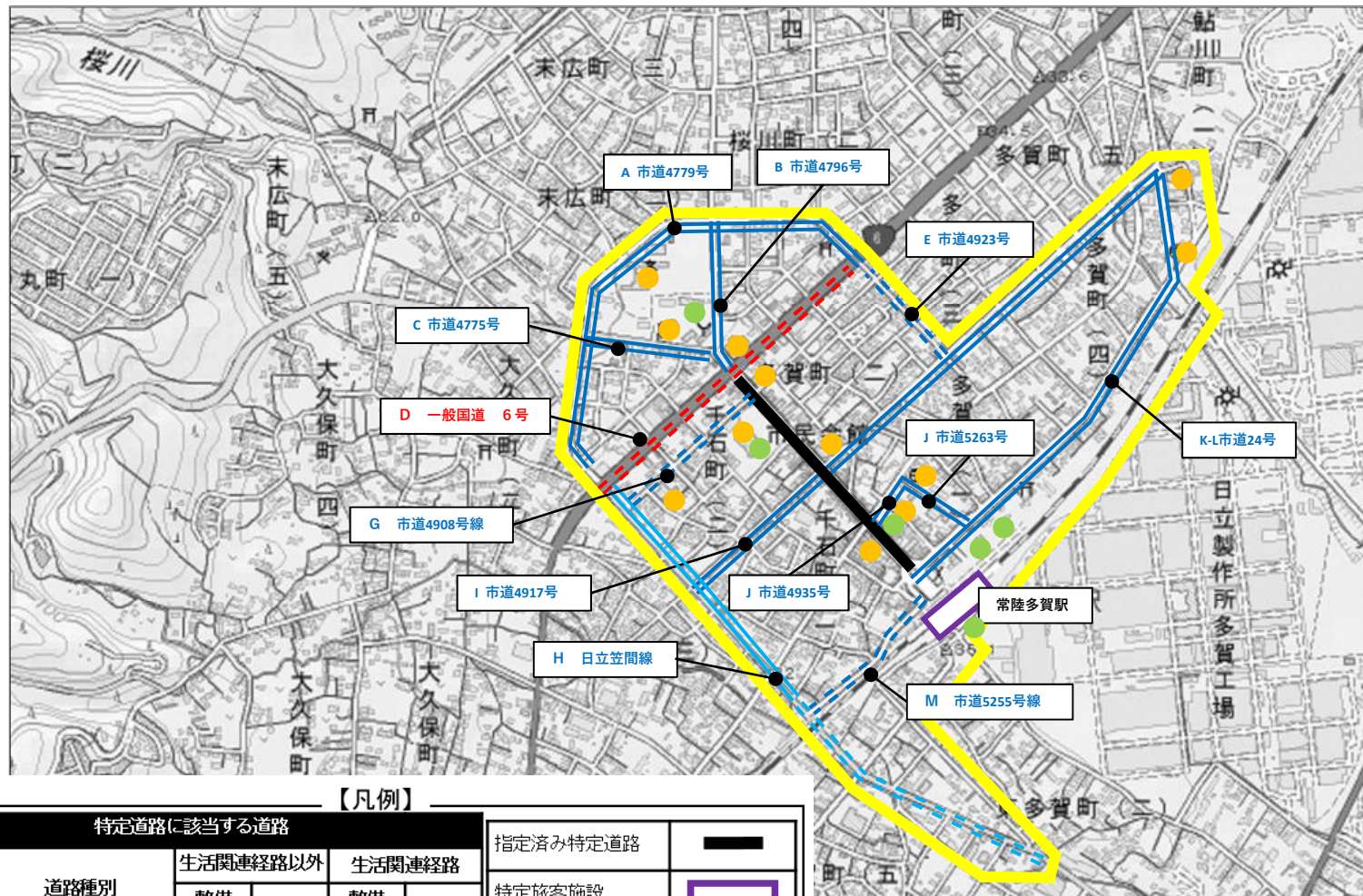
【凡例】

道路種別		特定道路に該当する道路				指定済み特定道路	指定済み特定道路
		生活関連経路以外		生活関連経路			
		整備済み	未整備	整備済み	未整備	指定済み特定道路	指定済み特定道路
一般国道	指定区間内					指定済み特定道路	
	指定区間外					指定済み特定道路	
主要地方道						指定済み特定道路	
一般都道府県道						指定済み特定道路	
市町村道						指定済み特定道路	
						特定旅客施設	
						特定路外駐車場	
						主な福祉施設等	
						重点整備地区	

■様式—② 特定道路に指定すべき道路(案)図面

市区町村名：日立市

地区名：常陸多賀駅周辺地区



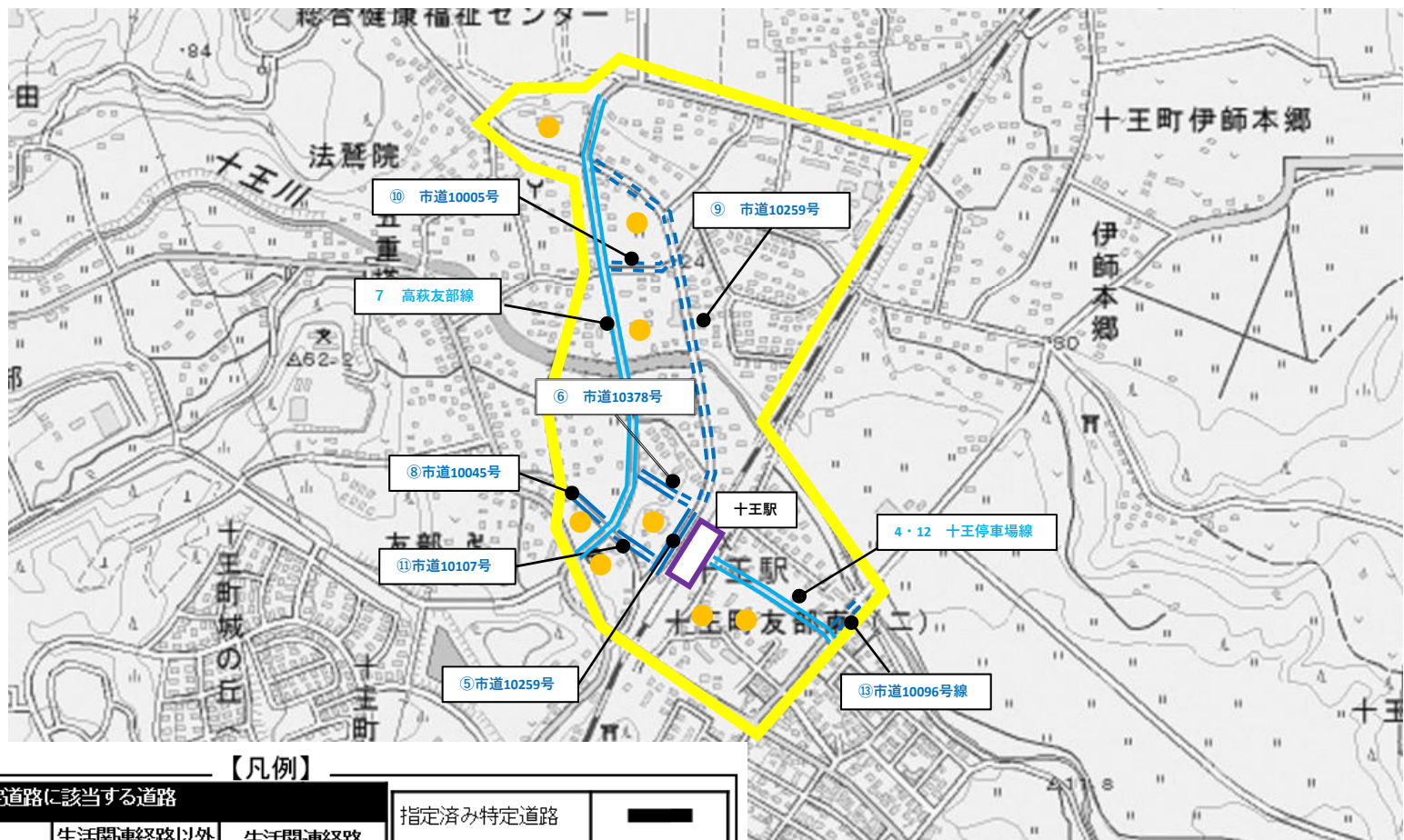
【凡例】

道路種別		特定道路に該当する道路				指定済み特定道路	指定済み特定道路
		生活関連経路以外		生活関連経路			
		整備済み	未整備	整備済み	未整備	指定旅客施設	指定路外駐車場
一般国道	指定区間内						
	指定区間外						
主要地方道						主な福祉施設等	
一般都道府県道							
市町村道						重点整備地区	

■様式—② 特定道路に指定すべき道路(案)図面

市区町村名：日立市

地区名：十王駅周辺地区

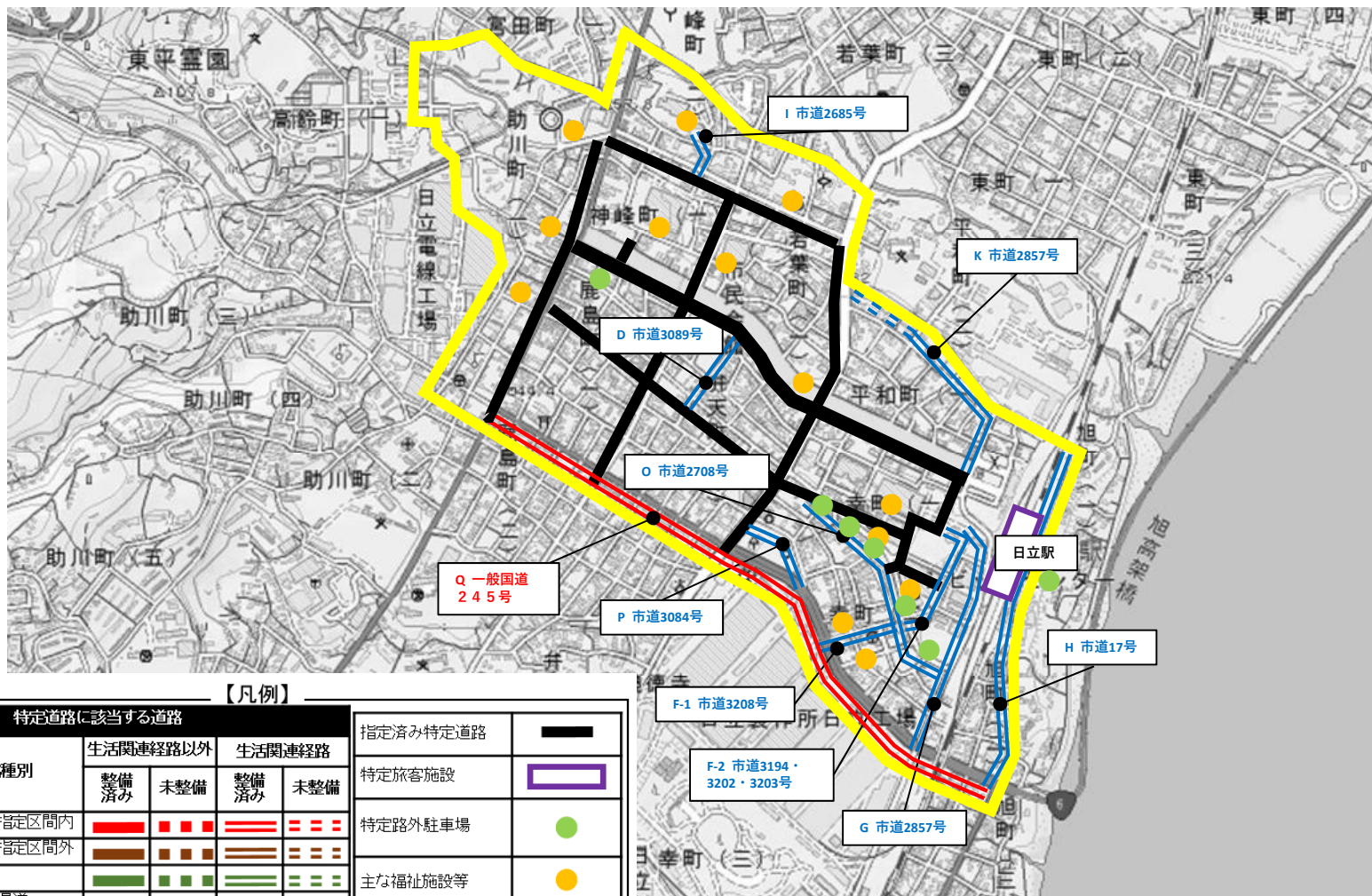


【凡例】

道路種別		特定道路に該当する道路				指定済み特定道路	指定済み特定道路
		生活関連経路以外		生活関連経路			
		整備済み	未整備	整備済み	未整備	指定済み特定道路	指定済み特定道路
一般国道	指定区間内	■	■ ■ ■	■ ■ ■ ■	■ ■ ■ ■	指定済み特定道路	■
	指定区間外	■	■ ■ ■	■ ■ ■ ■	■ ■ ■ ■	指定済み特定道路	■
主要地方道		■	■ ■ ■	■ ■ ■ ■	■ ■ ■ ■	指定済み特定道路	■
一般都道府県道		■	■ ■ ■	■ ■ ■ ■	■ ■ ■ ■	指定済み特定道路	■
市町村道		■	■ ■ ■	■ ■ ■ ■	■ ■ ■ ■	指定済み特定道路	■
						特定旅客施設	■
						特定路外駐車場	●
						主な福祉施設等	●
						重点整備地区	■

■様式—② 特定道路に指定すべき道路(案)図面

市区町村名：日立市 地区名：日立駅周辺地区



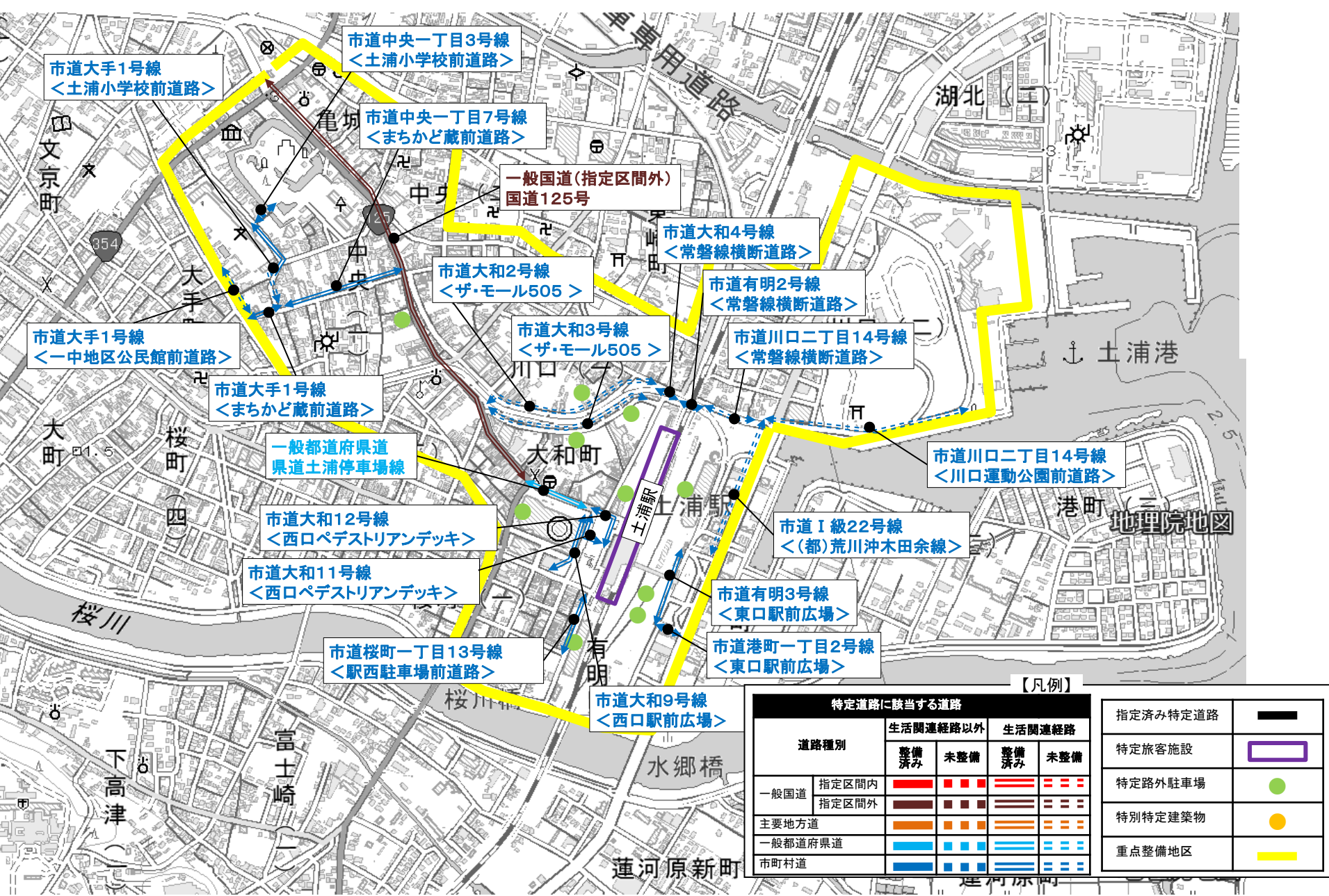
【凡例】

道路種別		特定道路に該当する道路				指定済み特定道路	指定旅客施設	特定路外駐車場	主な福祉施設等	重点整備地区
		生活関連経路以外		生活関連経路						
		整備済み	未整備	整備済み	未整備					
一般国道	指定区間内									
	指定区間外									
主要地方道										
一般都道府県道										
市町村道										

■様式—② 特定道路に指定すべき道路(案)図面

市区町村名:茨城県土浦市

地区名:土浦駅周辺地区



市道大手1号線
＜土浦小学校前道路＞

市道中央一丁目3号線
＜土浦小学校前道路＞

市道中央一丁目7号線
＜まちかど蔵前道路＞

一般国道(指定区間外)
国道125号

市道大和4号線
＜常磐線横断道路＞

市道大和2号線
＜ザ・モール505＞

市道有明2号線
＜常磐線横断道路＞

市道大手1号線
＜一中地区公民館前道路＞

市道大和3号線
＜ザ・モール505＞

市道川口二丁目14号線
＜常磐線横断道路＞

市道大手1号線
＜まちかど蔵前道路＞

一般都道府県道
県道土浦停車場線

市道大和12号線
＜西口ペDESTリアンデッキ＞

市道大和11号線
＜西口ペDESTリアンデッキ＞

市道川口二丁目14号線
＜川口運動公園前道路＞

市道I級22号線
＜(都)荒川沖木田余線＞

市道桜町一丁目13号線
＜駅西駐車場前道路＞

市道有明3号線
＜東口駅前広場＞

市道港町一丁目2号線
＜東口駅前広場＞

市道大和9号線
＜西口駅前広場＞

【凡例】

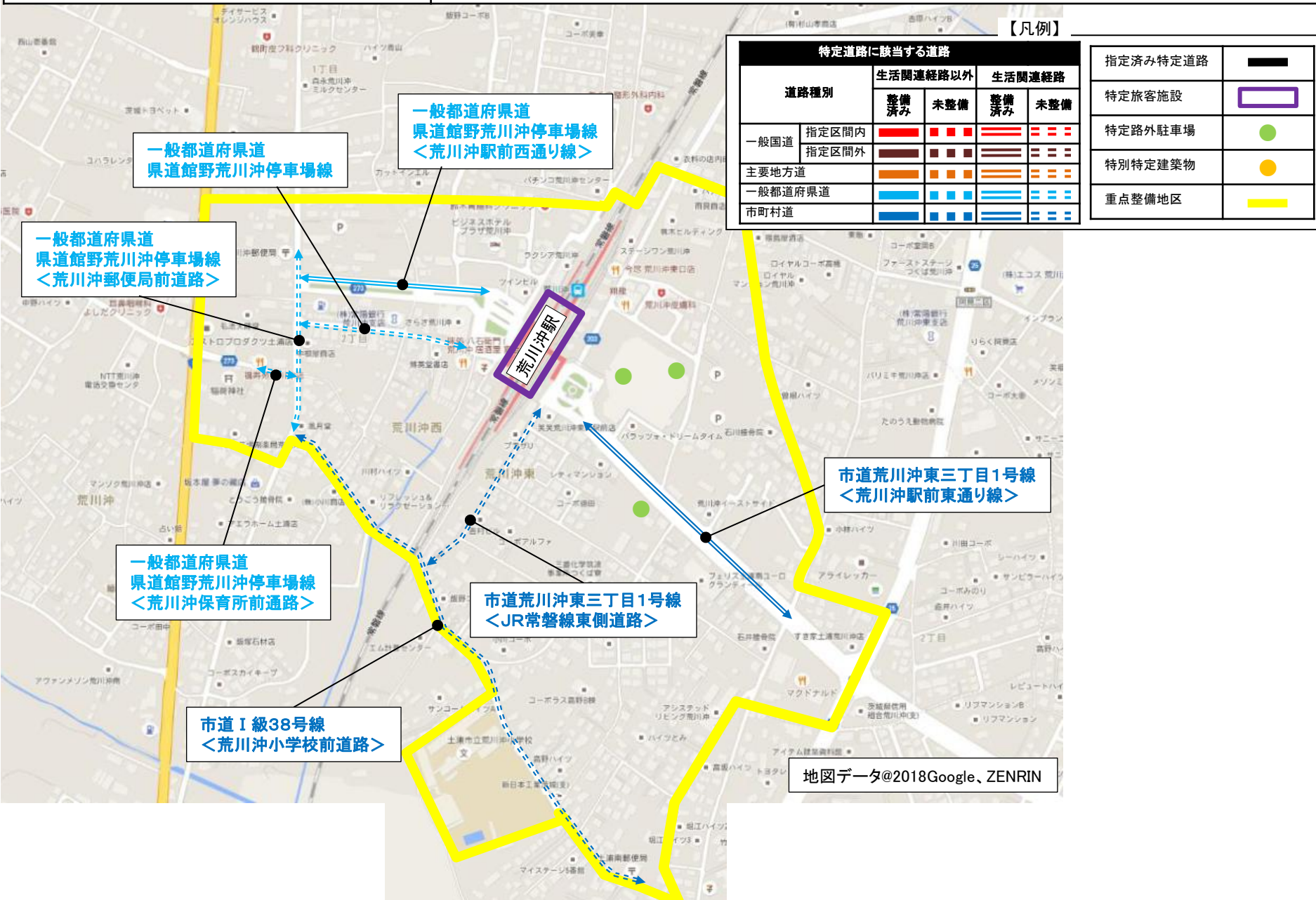
道路種別		特定道路に該当する道路			
		生活関連経路以外		生活関連経路	
		整備済み	未整備	整備済み	未整備
一般国道	指定区間内	■	■	■	■
	指定区間外	■	■	■	■
主要地方道		■	■	■	■
一般都道府県道		■	■	■	■
市町村道		■	■	■	■

指定済み特定道路	■
特定旅客施設	□
特定路外駐車場	●
特別特定建築物	●
重点整備地区	■

■様式—② 特定道路に指定すべき道路(案)図面

市区町村名:茨城県土浦市

地区名:荒川沖駅周辺地区



【凡例】

道路種別		特定道路に該当する道路			
		生活関連経路以外		生活関連経路	
		整備済み	未整備	整備済み	未整備
一般国道	指定区間内	■	■ ■ ■	■ ■ ■ ■	■ ■ ■ ■ ■
	指定区間外	■ ■ ■ ■	■ ■ ■ ■ ■	■ ■ ■ ■ ■ ■	■ ■ ■ ■ ■ ■ ■
主要地方道		■ ■ ■ ■ ■	■ ■ ■ ■ ■ ■	■ ■ ■ ■ ■ ■ ■	■ ■ ■ ■ ■ ■ ■ ■
一般都道府県道		■ ■ ■ ■ ■ ■	■ ■ ■ ■ ■ ■ ■	■ ■ ■ ■ ■ ■ ■ ■	■ ■ ■ ■ ■ ■ ■ ■ ■
市町村道		■ ■ ■ ■ ■ ■ ■	■ ■ ■ ■ ■ ■ ■ ■	■ ■ ■ ■ ■ ■ ■ ■ ■	■ ■ ■ ■ ■ ■ ■ ■ ■ ■

指定済み特定道路	■
特定旅客施設	■
特定路外駐車場	●
特別特定建築物	●
重点整備地区	■

一般都道府県道
県道館野荒川沖停車場線

一般都道府県道
県道館野荒川沖停車場線
＜荒川沖駅前西通り線＞

一般都道府県道
県道館野荒川沖停車場線
＜荒川沖郵便局前道路＞

一般都道府県道
県道館野荒川沖停車場線
＜荒川沖保育所前通路＞

市道Ⅰ級38号線
＜荒川沖小学校前道路＞

市道荒川沖東三丁目1号線
＜JR常磐線東側道路＞

市道荒川沖東三丁目1号線
＜荒川沖駅前東通り線＞

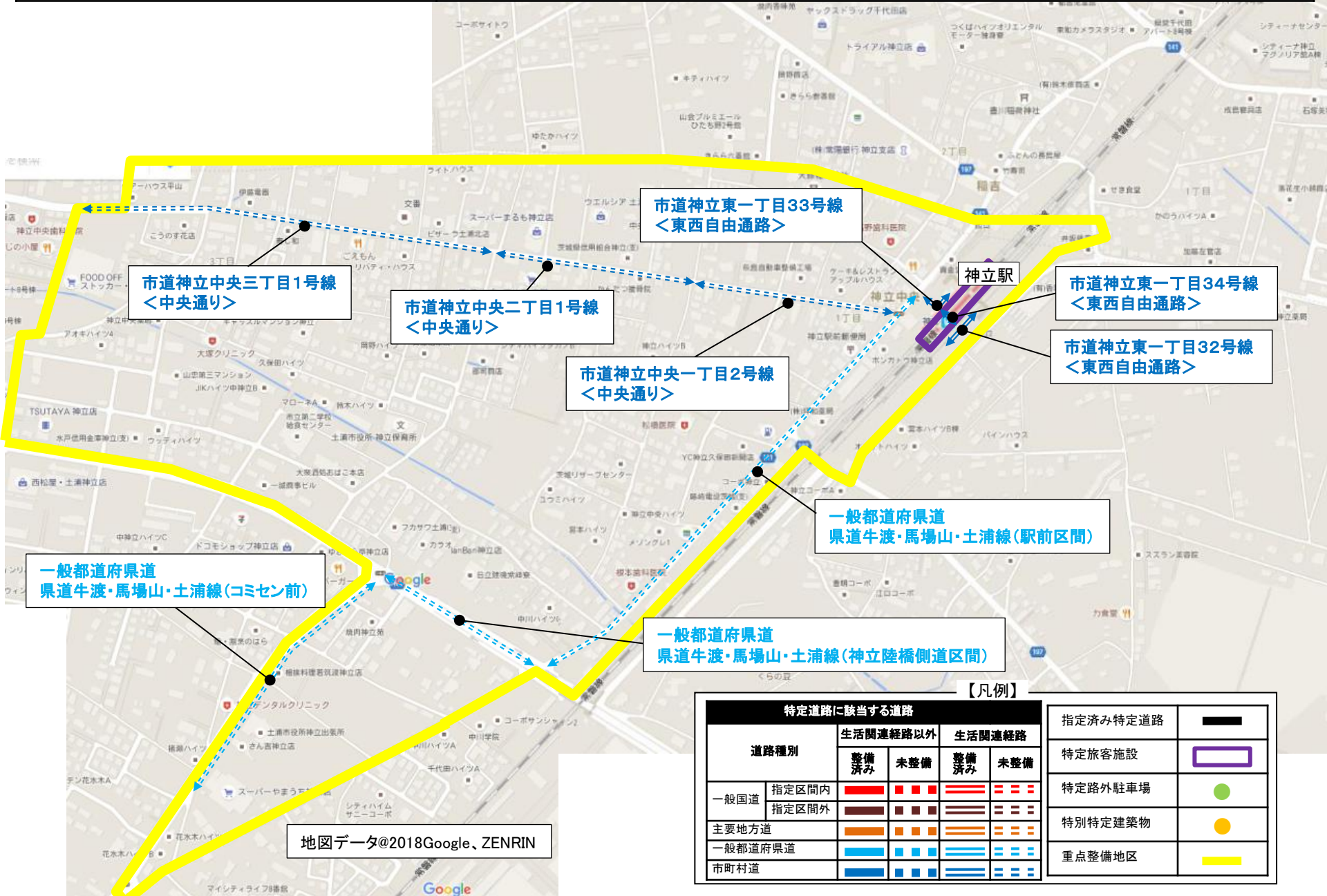
荒川沖駅

地図データ@2018Google、ZENRIN

■様式② 特定道路に指定すべき道路(案)図面

市区町村名: 茨城県土浦市

地区名: 神立駅周辺地区



市道神立中央三丁目1号線
＜中央通り＞

市道神立中央二丁目1号線
＜中央通り＞

市道神立中央一丁目2号線
＜中央通り＞

市道神立東一丁目33号線
＜東西自由通路＞

市道神立東一丁目34号線
＜東西自由通路＞

市道神立東一丁目32号線
＜東西自由通路＞

一般都道府県道
県道牛渡・馬場山・土浦線(駅前区間)

一般都道府県道
県道牛渡・馬場山・土浦線(コミセン前)

一般都道府県道
県道牛渡・馬場山・土浦線(神立陸橋側道区間)

地図データ@2018Google、ZENRIN

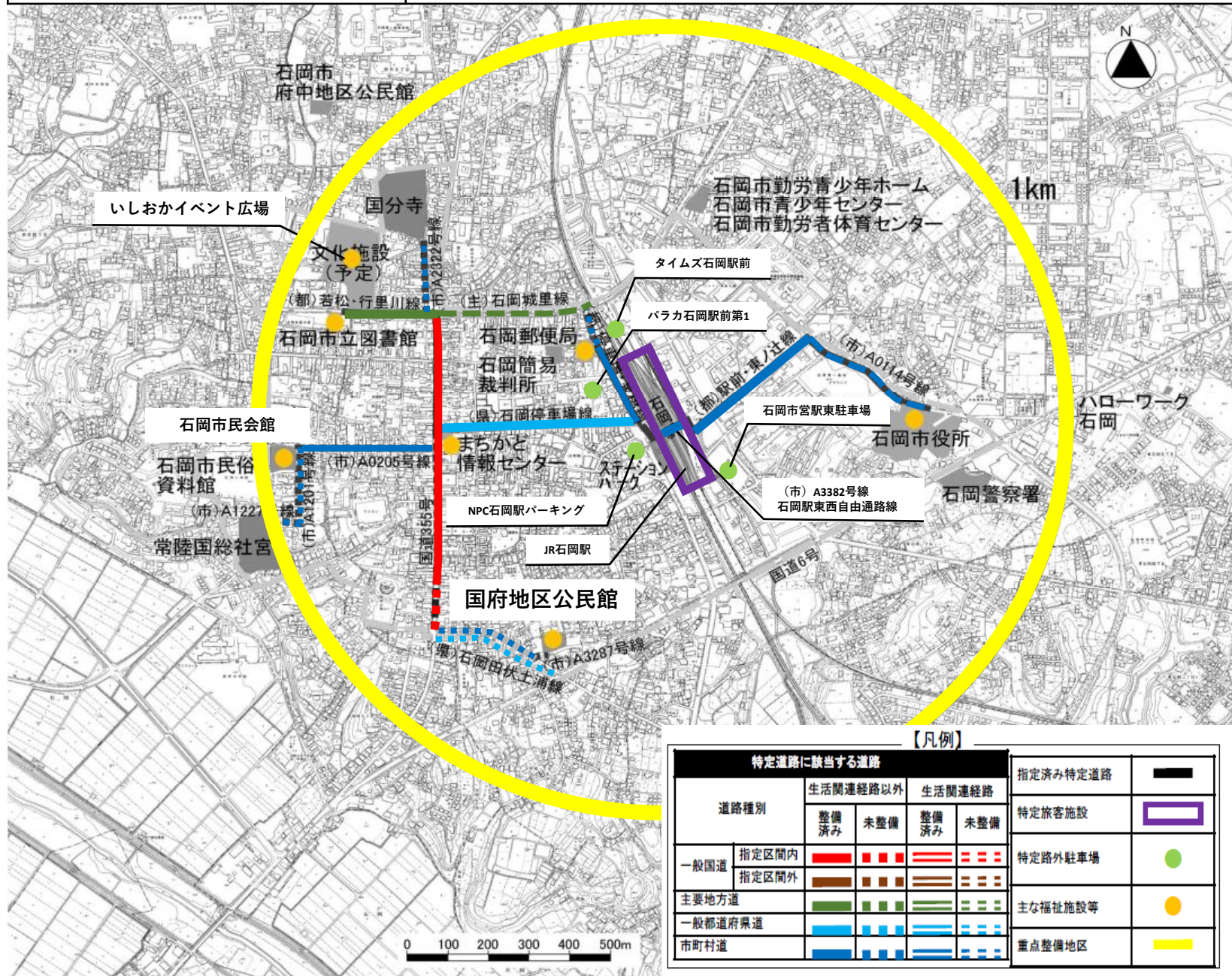
【凡例】

道路種別		特定道路に該当する道路				指定済み特定道路	指定済み特定道路
		生活関連経路以外		生活関連経路			
		整備済み	未整備	整備済み	未整備		
一般国道	指定区間内	■	■ ■ ■	■ ■ ■ ■	■ ■ ■ ■	■	■
	指定区間外	■ ■ ■ ■	■ ■ ■ ■	■ ■ ■ ■	■ ■ ■ ■	■	■
主要地方道		■ ■ ■ ■	■ ■ ■ ■	■ ■ ■ ■	■ ■ ■ ■	■	■
一般都道府県道		■ ■ ■ ■	■ ■ ■ ■	■ ■ ■ ■	■ ■ ■ ■	■	■
市町村道		■ ■ ■ ■	■ ■ ■ ■	■ ■ ■ ■	■ ■ ■ ■	■	■
		指定済み特定道路		指定済み特定道路		■	■
		指定済み特定道路		指定済み特定道路		■	■
		指定済み特定道路		指定済み特定道路		■	■
		指定済み特定道路		指定済み特定道路		■	■

■様式—② 特定道路に該当する道路(案)図面

市区町村名：茨城県石岡市

地区名：石岡市交通バリアフリー基本構想 重点整備地区



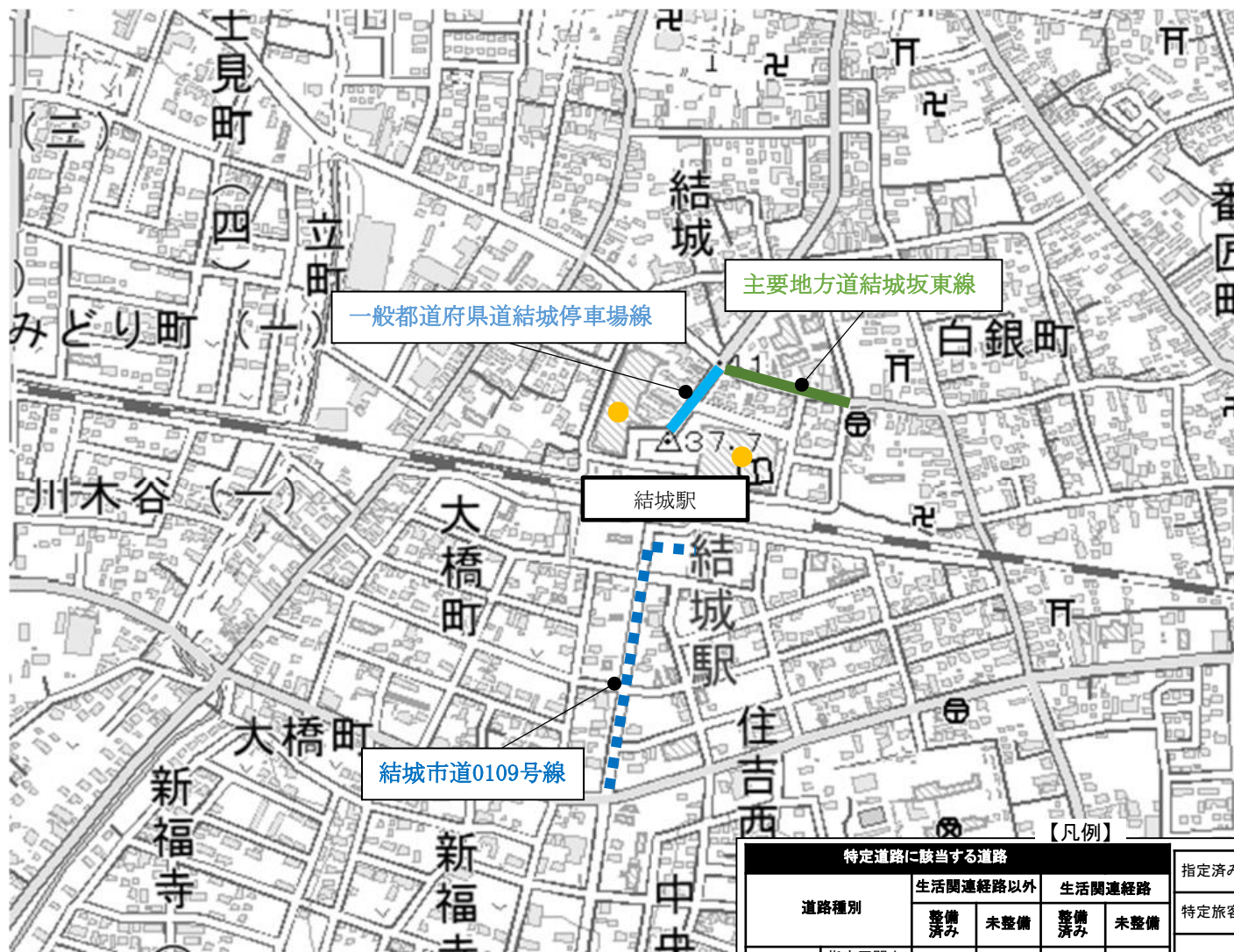
【凡例】

道路種別		特定道路に該当する道路				指定済み特定道路
		生活関連経路以外		生活関連経路		
		整備済み	未整備	整備済み	未整備	特定旅客施設
一般国道	指定区内	■	■	■	■	●
	指定区外	■	■	■	■	●
主要地方道		■	■	■	■	●
一般都道府県道		■	■	■	■	●
市町村道		■	■	■	■	●
						指定路外駐車場
						主な福祉施設等
						重点整備地区

■様式—② 特定道路に該当する道路(案)図面

市区町村名：結城市

地区名：結城駅周辺地区

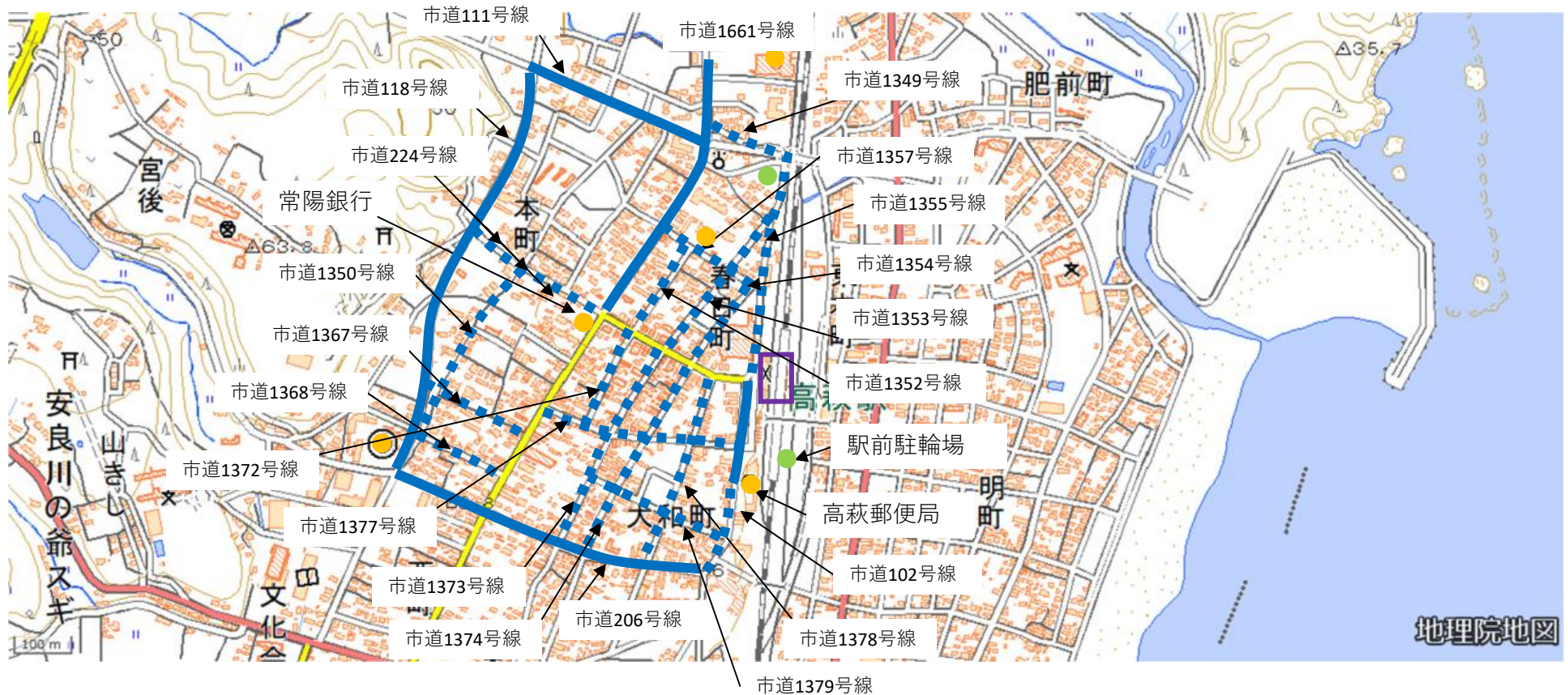


【凡例】

特定道路に該当する道路					指定済み特定道路	—
道路種別	生活関連経路以外		生活関連経路			
	整備済み	未整備	整備済み	未整備		
一般国道	指定区間内	■ ■ ■ ■	■ ■ ■ ■	■ ■ ■ ■	特定路外駐車場	●
	指定区間外	■ ■ ■ ■	■ ■ ■ ■	■ ■ ■ ■		
主要地方道	■ ■ ■ ■	■ ■ ■ ■	■ ■ ■ ■	■ ■ ■ ■	主な福祉施設等	●
一般都道府県道	■ ■ ■ ■	■ ■ ■ ■	■ ■ ■ ■	■ ■ ■ ■		
市町村道	■ ■ ■ ■	■ ■ ■ ■	■ ■ ■ ■	■ ■ ■ ■	重点整備地区	■

■様式—② 特定道路に該当する道路(案)図面

市区町村名：高萩市 地区名：高萩駅周辺



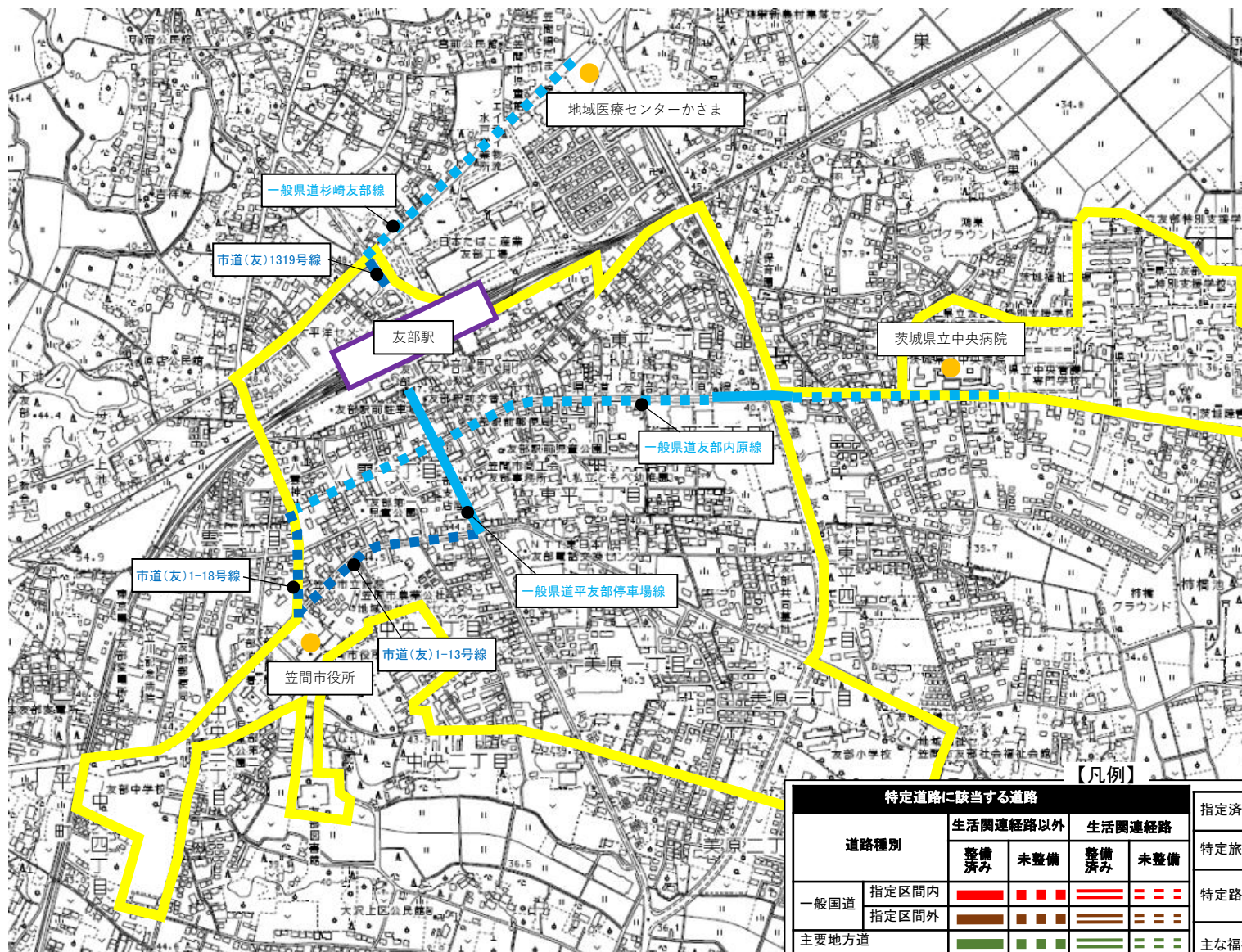
【凡例】

特定道路に該当する道路				指定済み特定道路	指定済み特定道路		
道路種別	生活関連経路以外		生活関連経路		指定済み特定道路	指定済み特定道路	
	整備済み	未整備	整備済み	未整備			
一般国道	指定区間内	■ ■ ■ ■	▨ ▨ ▨ ▨	▨ ▨ ▨ ▨	▨ ▨ ▨ ▨	指定済み特定道路	▬
	指定区間外	■ ■ ■ ■	▨ ▨ ▨ ▨	▨ ▨ ▨ ▨	▨ ▨ ▨ ▨	指定済み特定道路	▬
主要地方道	■ ■ ■ ■	▨ ▨ ▨ ▨	▨ ▨ ▨ ▨	▨ ▨ ▨ ▨	指定済み特定道路	▬	
一般都道府県道	■ ■ ■ ■	▨ ▨ ▨ ▨	▨ ▨ ▨ ▨	▨ ▨ ▨ ▨	指定済み特定道路	▬	
市町村道	■ ■ ■ ■	▨ ▨ ▨ ▨	▨ ▨ ▨ ▨	▨ ▨ ▨ ▨	指定済み特定道路	▬	
						特定旅客施設	▭
						特定路外駐車場	●
						主な福祉施設等	●
						重点整備地区	▬

■様式—② 特定道路に該当する道路(案)図面

市区町村名：笠間市

地区名：友部駅周辺地区



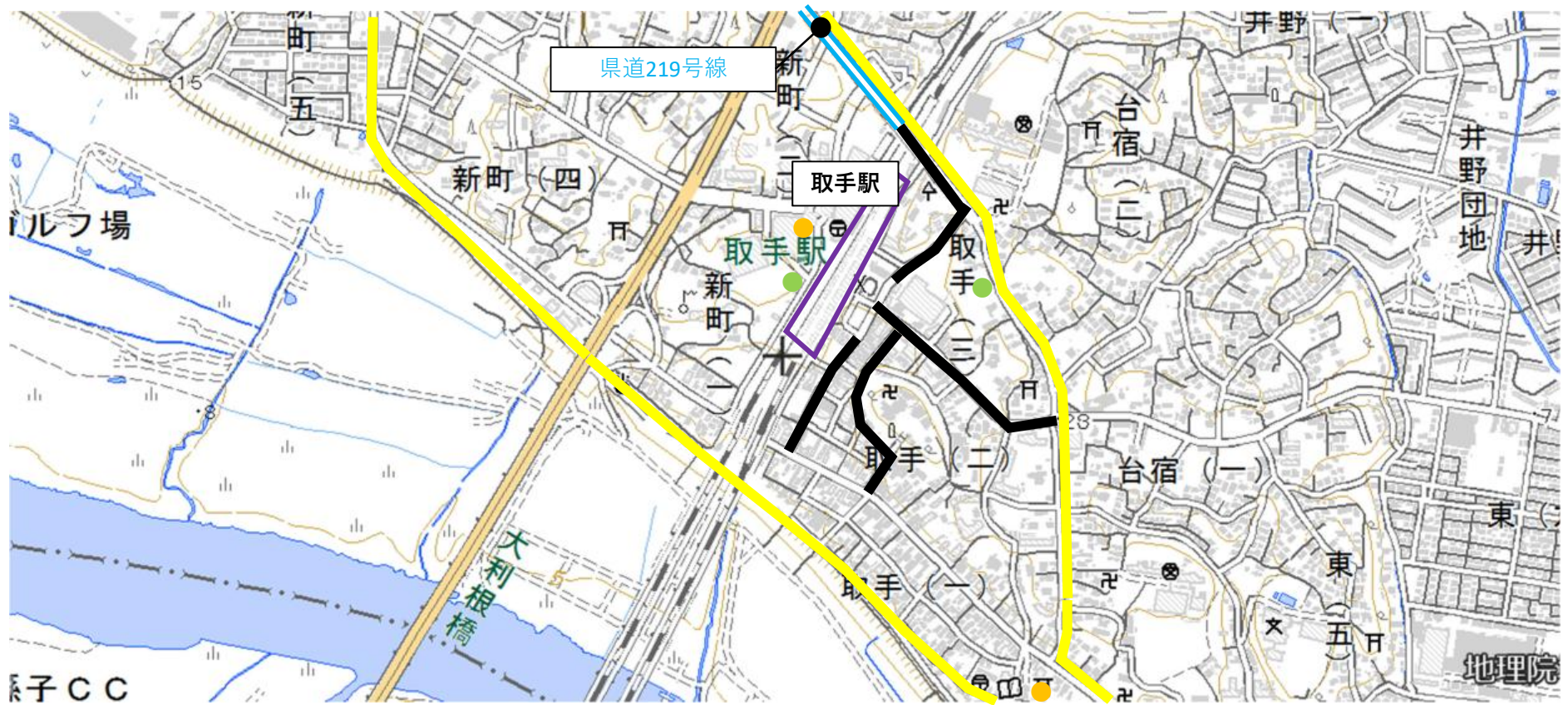
【凡例】

特定道路に該当する道路					指定済み特定道路	指定旅客施設	特定路外駐車場	主な福祉施設等	重点整備地区
道路種別	生活関連経路以外		生活関連経路						
	整備済み	未整備	整備済み	未整備	—	—	—	—	—
一般国道	指定区間内	■	■	■	■	●	●	●	■
	指定区間外	■	■	■	■	●	●	●	■
主要地方道	■	■	■	■	—	—	—	—	■
一般都道府県道	■	■	■	■	—	—	—	—	■
市町村道	■	■	■	■	—	—	—	—	■

■様式—② 特定道路に該当する道路(案)図面

市区町村名：取手市

地区名：取手駅周辺地区



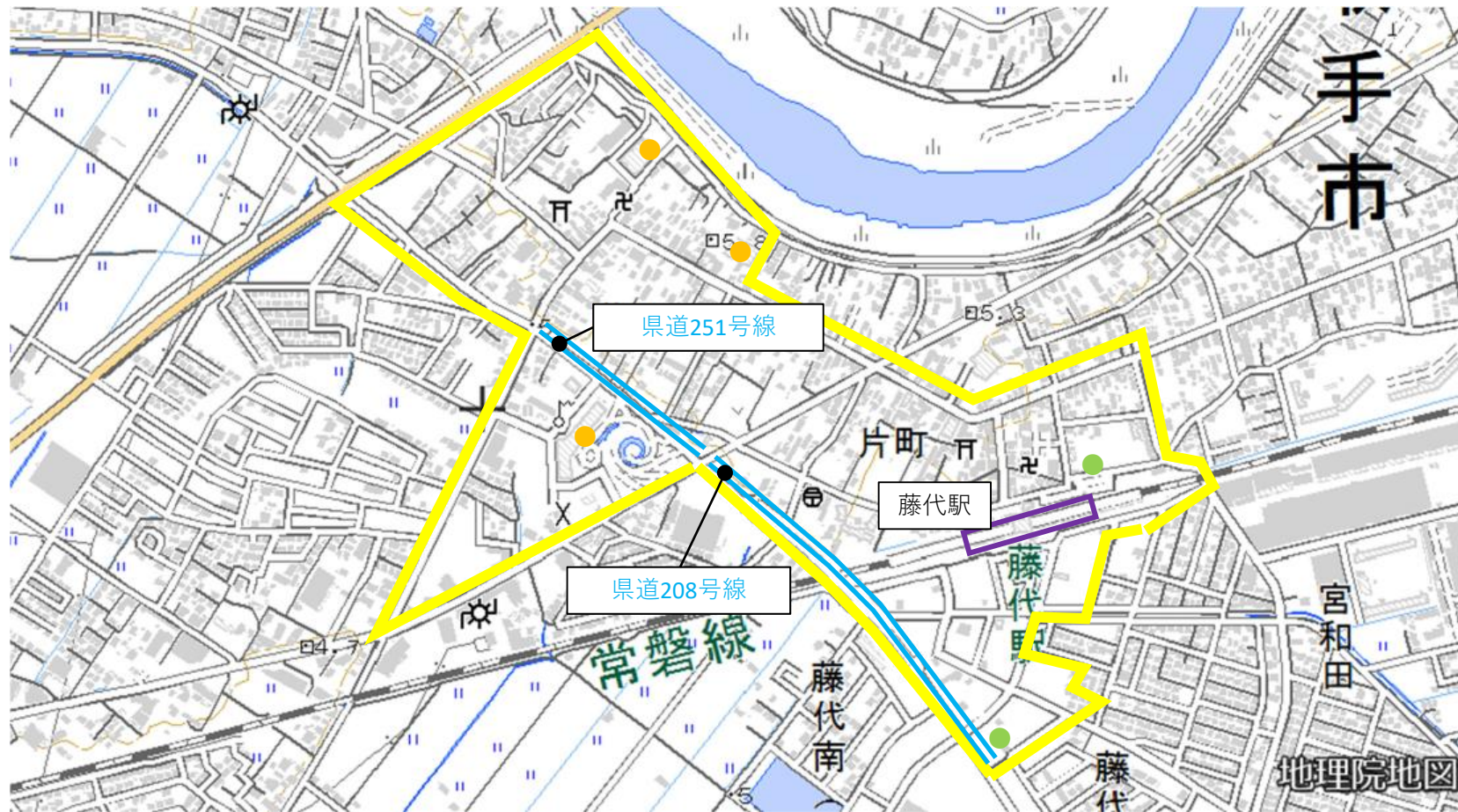
【凡例】

特定道路に該当する道路					指定済み特定道路		
道路種別		生活関連経路以外		生活関連経路		指定済み特定道路	指定済み特定道路
		整備済み	未整備	整備済み	未整備		
一般国道	指定区内					指定済み特定道路	
	指定区間外						
主要地方道						特定旅客施設	
一般都道府県道						特定路外駐車場	
市町村道						主な福祉施設等	
						重点整備地区	

■様式—② 特定道路に該当する道路(案)図面

市区町村名：取手市

地区名：藤代駅周辺地区



【凡例】

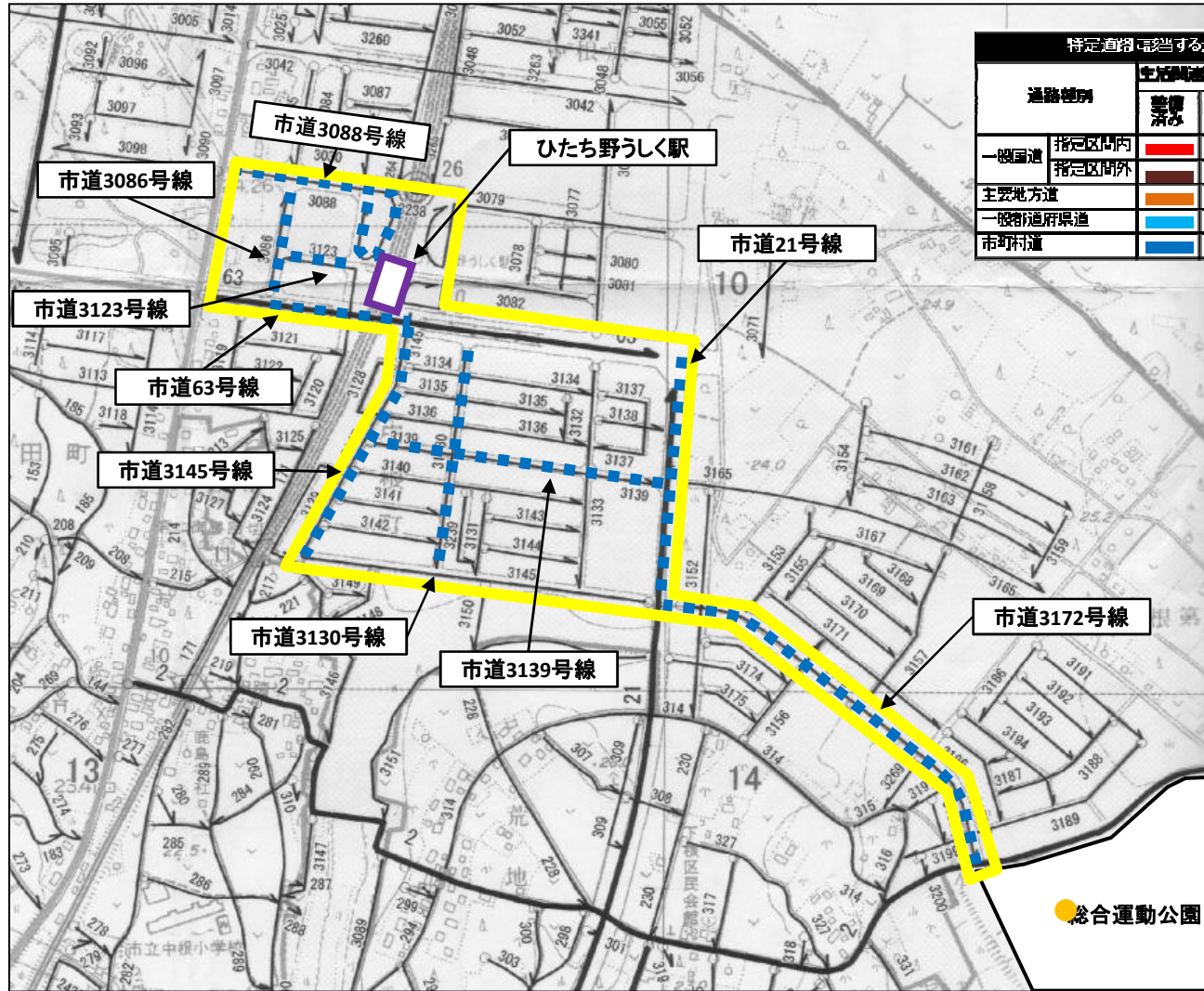
道路種別		特定道路に該当する道路			
		生活関連経路以外		生活関連経路	
		整備済み	未整備	整備済み	未整備
一般国道	指定区間内				
	指定区間外				
主要地方道					
一般都道府県道					
市町村道					

指定済み特定道路	
特定旅客施設	
特定路外駐車場	
主な福祉施設等	
重点整備地区	

■様式—② 特定道路に該当する道路(案)図面

市区町村名：牛久市

地区名：(仮) ひたち野うしく駅周辺



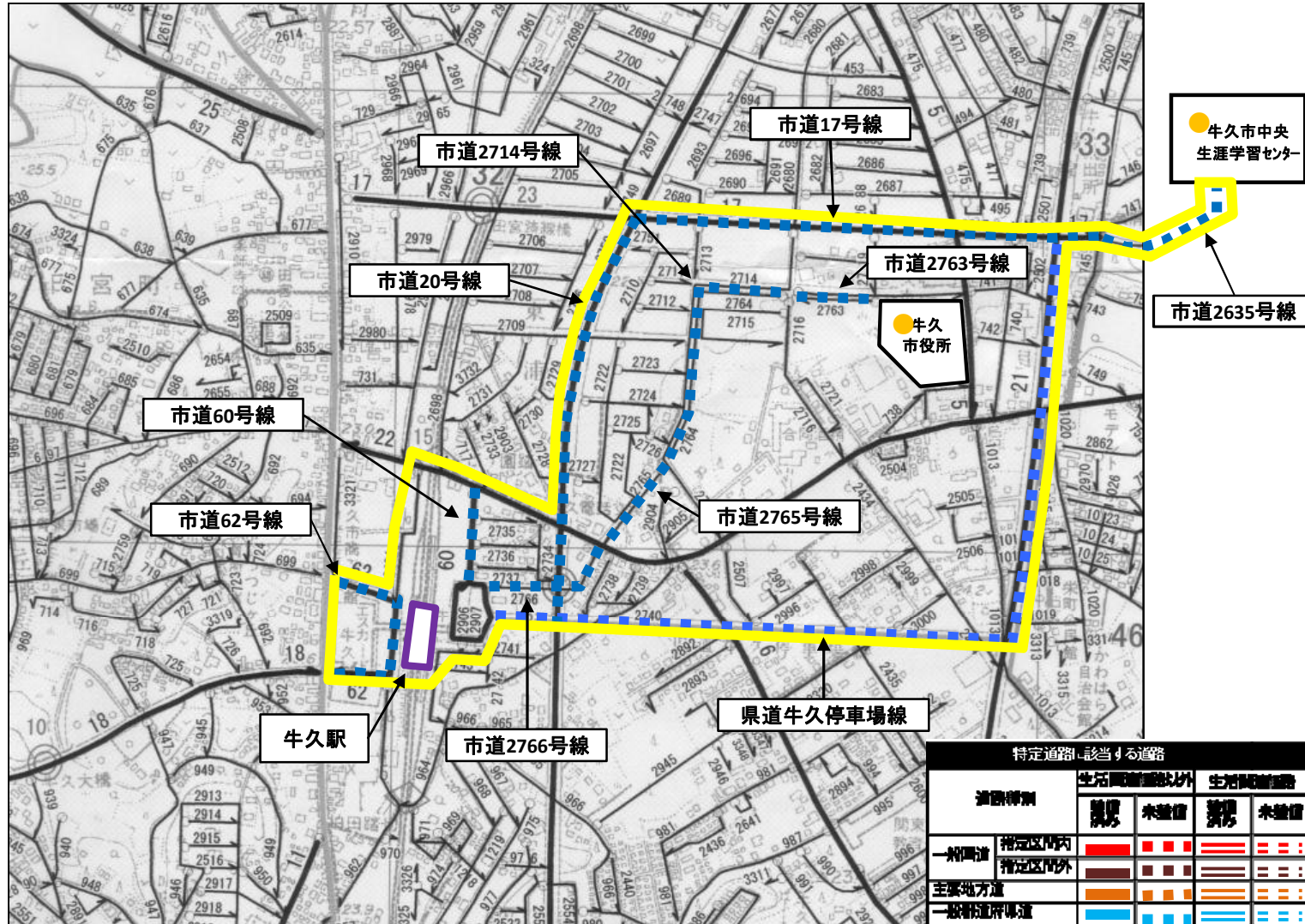
道路種別		特定道路に該当する道路				指定済み特定道路	指定済み特定道路
		生活圏道路以外		生活圏道路			
		整備済み	未整備	整備済み	未整備	特定旅客施設	
一般国道	指定区内	■	■	■	■	特定旅客施設	●
	指定区外	■	■	■	■	特定旅客施設	●
主要地方道		■	■	■	■	特定旅客施設等	●
一般府県道		■	■	■	■	重点整備地区	■
市町村道		■	■	■	■		

● 総合運動公園

■様式—② 特定道路に該当する道路(案)図面

市区町村名:牛久市

地区名:(仮)牛久駅南部周辺

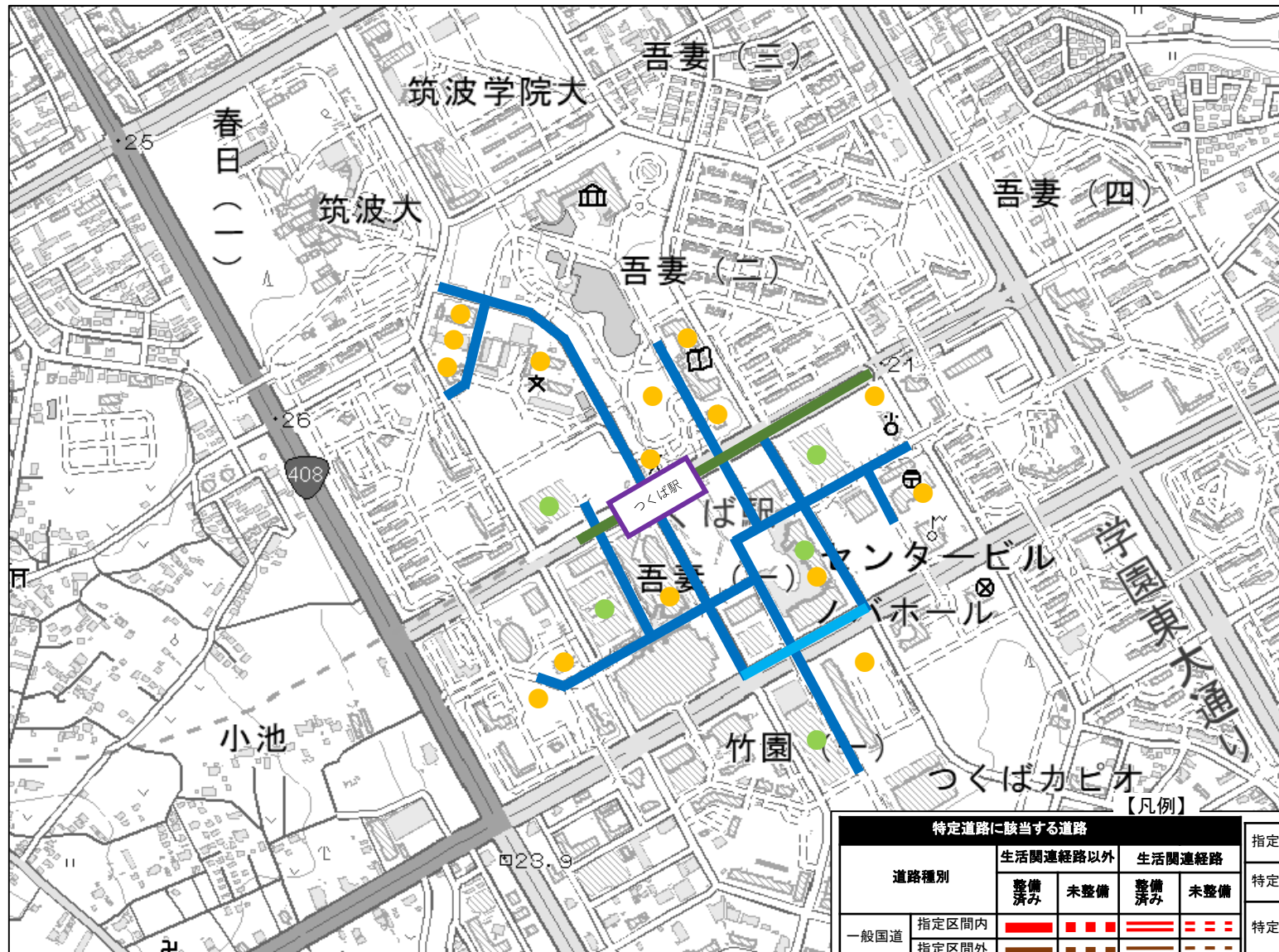


		特定道路に該当する道路				指定済みの特定道路	
道路種別	指定区域内 指定区域外	生活圏距離以外		生活圏距離内		指定名称施設	指定種別
		敷設	未敷設	敷設	未敷設		
一般国道		■	■	■	■	特定路外駐車場	●
主要地方道		■	■	■	■	土不付施設等	●
一般国道府県道		■	■	■	■	重点整備地区	■
市町村道		■	■	■	■		

■様式－② 特定道路に該当する道路(案)図面

市区町村名：つくば市

地区名：つくば駅周辺地区

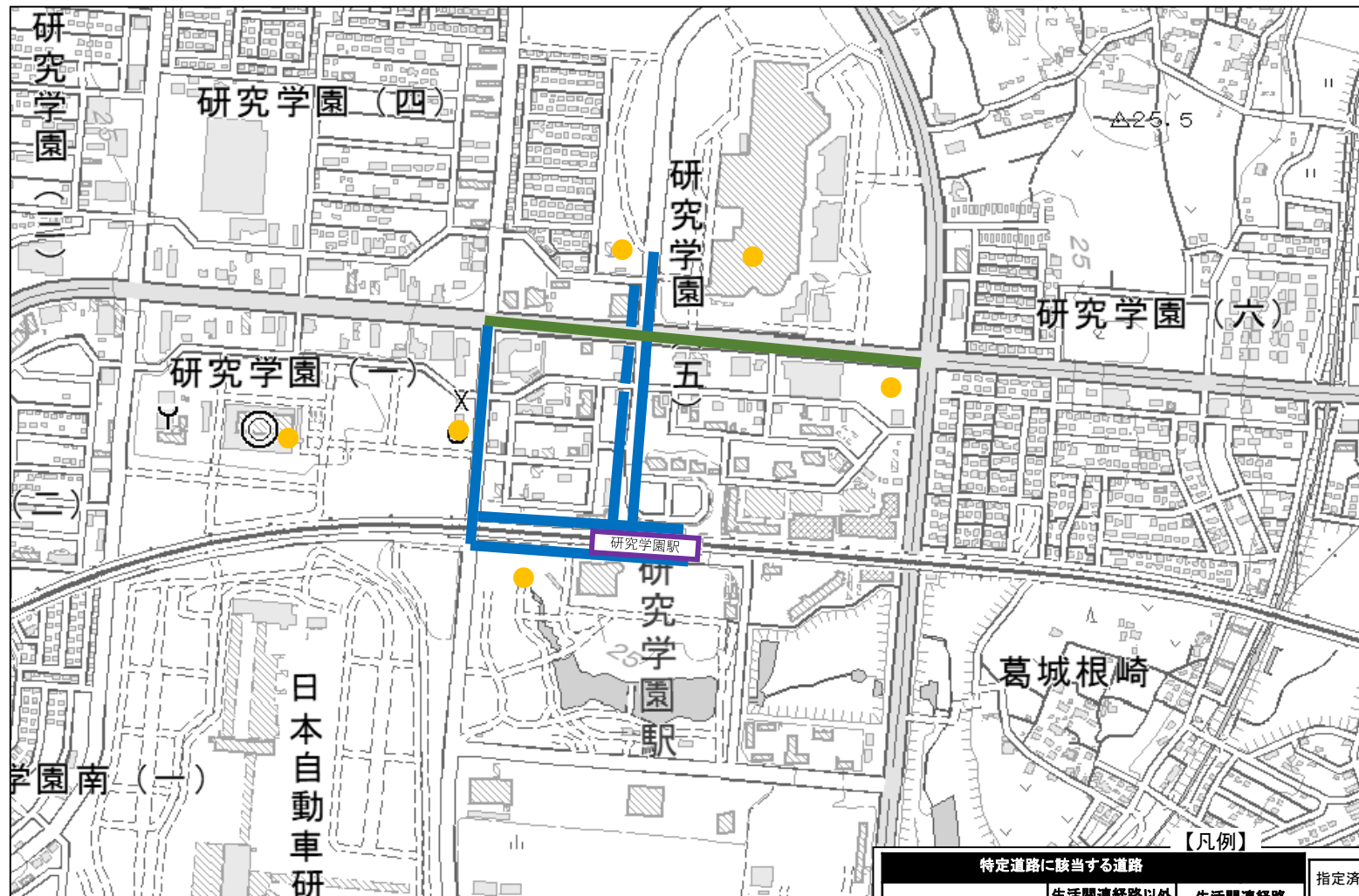


特定道路に該当する道路				指定済み特定道路	
道路種別	生活関連経路以外		生活関連経路		
	整備済み	未整備	整備済み	未整備	指定済み特定道路
一般国道	指定区間内				
	指定区間外				
主要地方道					特定路外駐車場
一般都道府県道					主な福祉施設等
市町村道					重点整備地区

■様式—② 特定道路に該当する道路(案)図面

市区町村名：つくば市

地区名：研究学園駅周辺地区

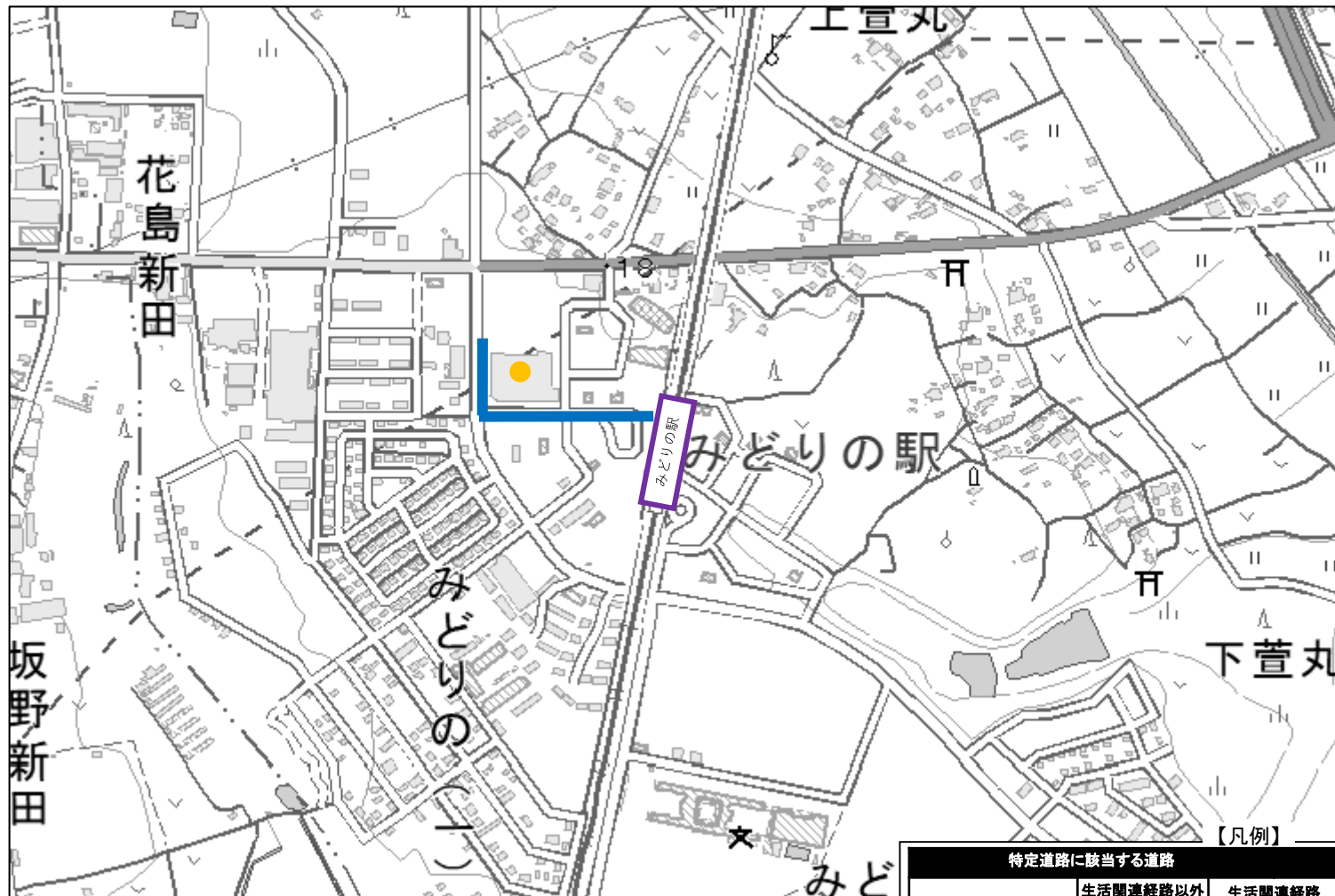


特定道路に該当する道路				指定済み特定道路	—	
道路種別	生活関連経路以外		生活関連経路		指定済み特定道路	—
	整備済み	未整備	整備済み	未整備		
一般国道	指定区内	■ ■ ■ ■	▨ ▨ ▨ ▨	▨ ▨ ▨ ▨	指定済み特定道路	—
	指定区間外	■ ■ ■ ■	▨ ▨ ▨ ▨	▨ ▨ ▨ ▨		
主要地方道		■ ■ ■ ■	▨ ▨ ▨ ▨	▨ ▨ ▨ ▨	指定旅客施設	▭
一般都道府県道		■ ■ ■ ■	▨ ▨ ▨ ▨	▨ ▨ ▨ ▨	特定路外駐車場	●
市町村道		■ ■ ■ ■	▨ ▨ ▨ ▨	▨ ▨ ▨ ▨	主な福祉施設等	●
		■ ■ ■ ■	▨ ▨ ▨ ▨	▨ ▨ ▨ ▨	重点整備地区	■

■様式—② 特定道路に該当する道路(案)図面

市区町村名：つくば市

地区名：みどりの駅周辺地区

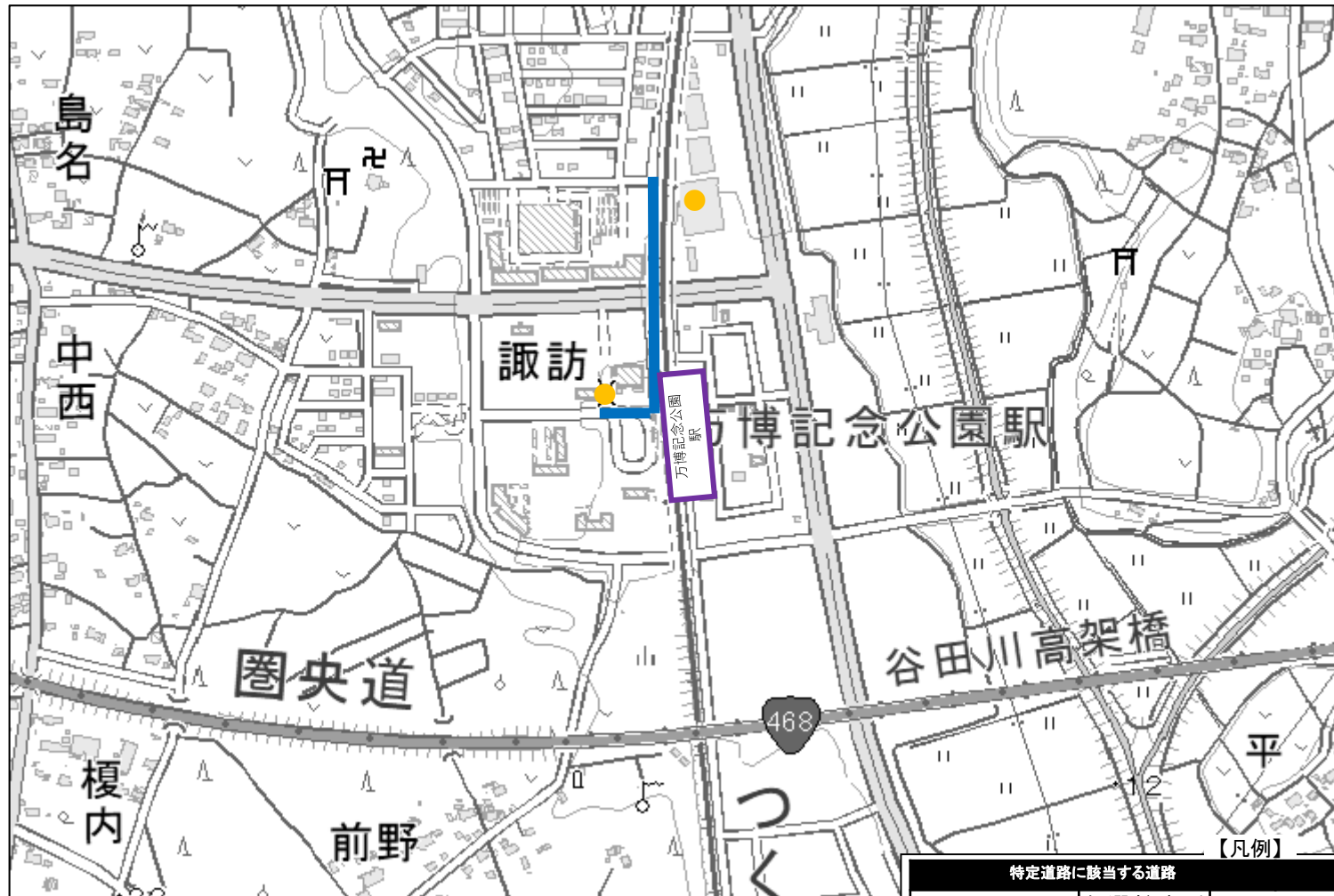


特定道路に該当する道路				【凡例】	
道路種別	生活関連経路以外		生活関連経路		指定済み特定道路
	整備済み	未整備	整備済み	未整備	
一般国道	指定区間内				
	指定区間外				
主要地方道					指定済み特定道路
一般都道府県道					指定済み特定道路
市町村道					指定済み特定道路
					特定旅客施設
					特定路外駐車場
					主な福祉施設等
					重点整備地区

■様式—② 特定道路に該当する道路(案)図面

市区町村名：つくば市

地区名：万博記念公園駅周辺地区

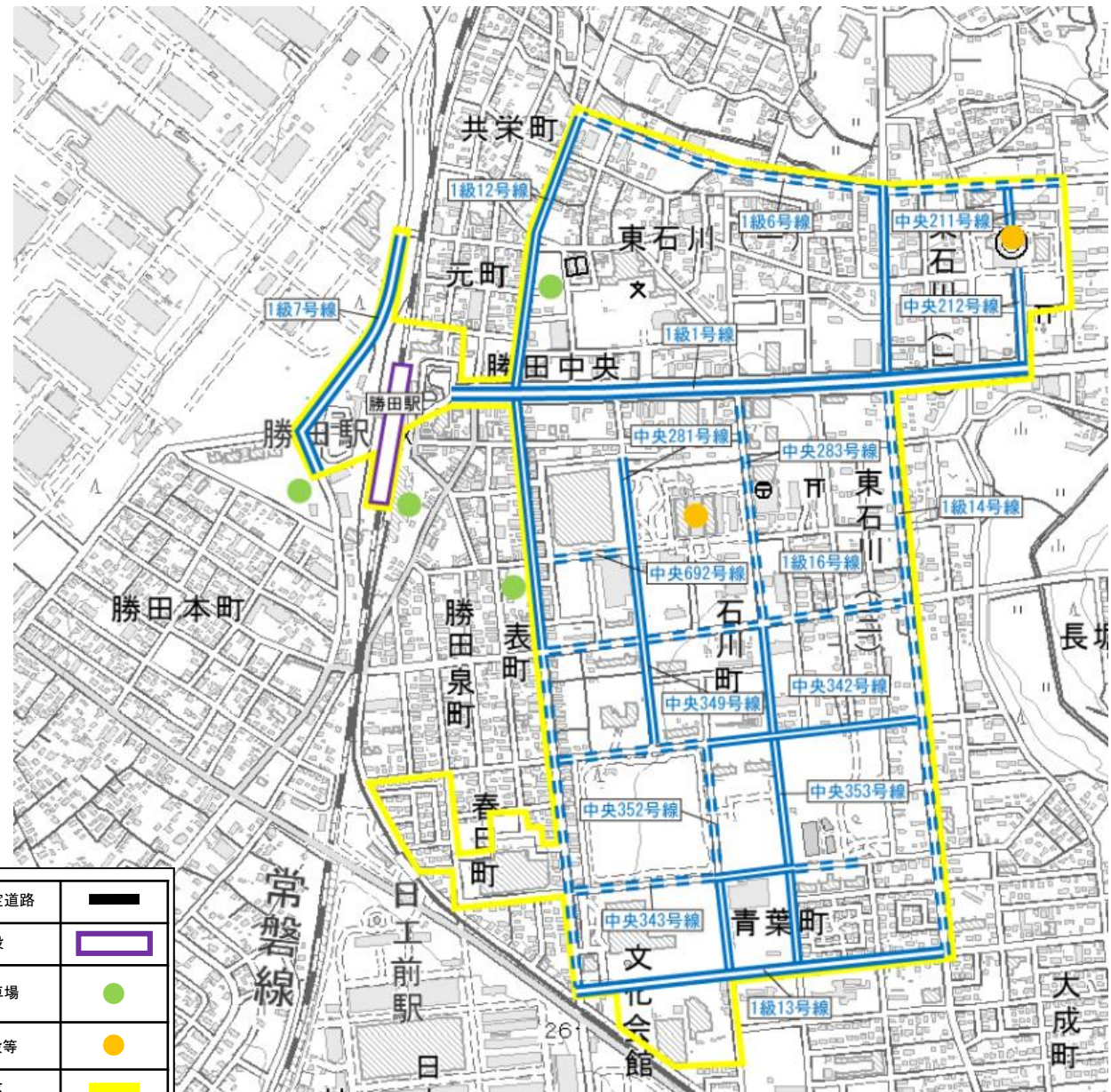


特定道路に該当する道路				【凡例】		
道路種別		生活関連経路以外		生活関連経路		指定済み特定道路
		整備済み	未整備	整備済み	未整備	
一般国道	指定区間内	■	■	■	■	指定旅客施設
	指定区間外	■	■	■	■	指定路外駐車場
主要地方道		■	■	■	■	主な福祉施設等
一般都道府県道		■	■	■	■	重点整備地区
市町村道		■	■	■	■	

■様式—② 特定道路に該当する道路(案)図面

市区町村名：ひたちなか市

地区名：勝田駅周辺地区



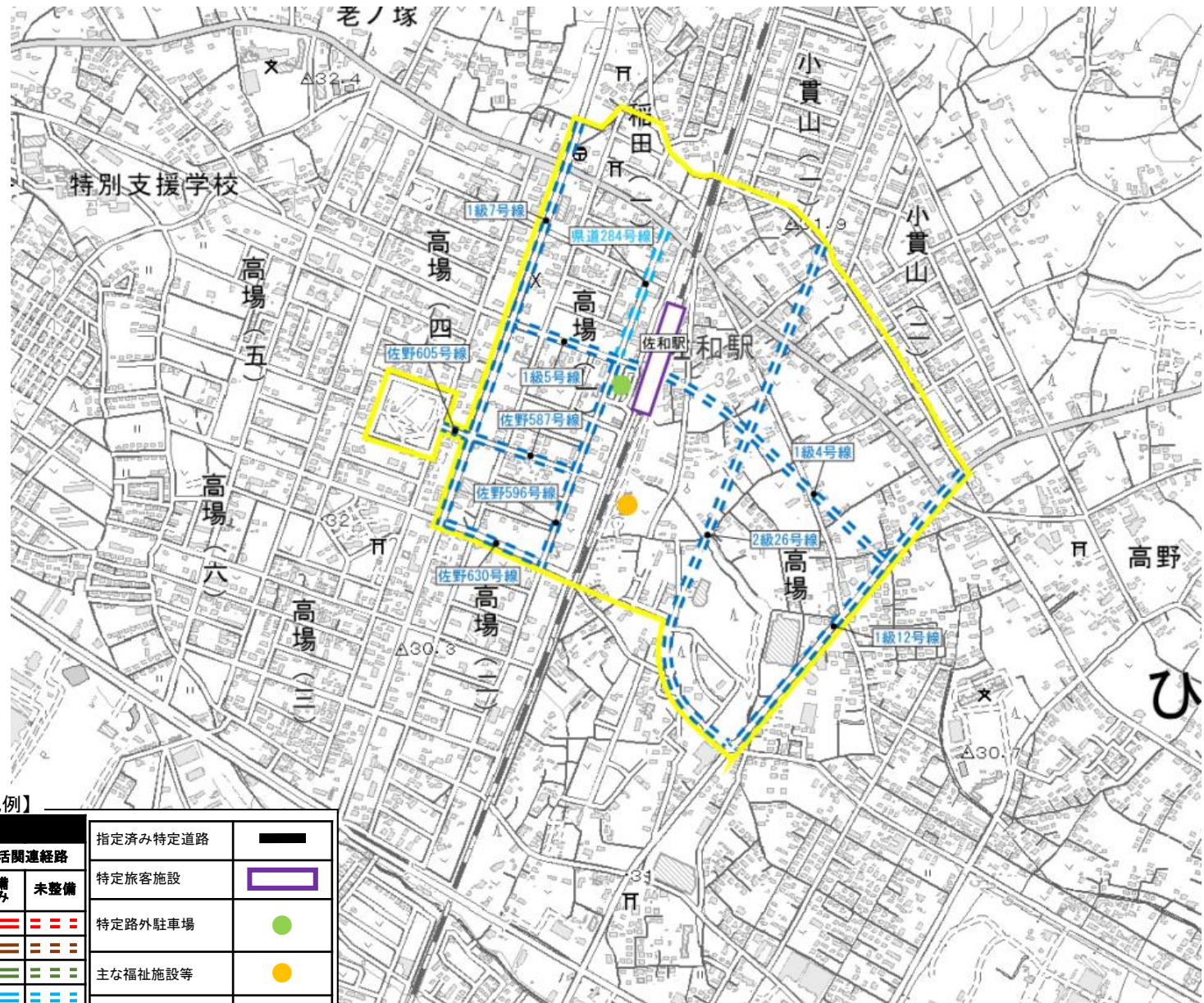
【凡例】

特定道路に該当する道路				指定済み特定道路	指定済み特定道路		
道路種別	生活関連経路以外		生活関連経路				
		整備済み	未整備	整備済み	未整備	指定済み特定道路	指定済み特定道路
一般国道	指定区内					指定済み特定道路	
	指定区外						
主要地方道						指定済み特定道路	
一般都道府県道						指定済み特定道路	
市町村道						指定済み特定道路	

■様式—② 特定道路に該当する道路(案)図面

市区町村名：ひたちなか市

地区名：佐和駅周辺地区



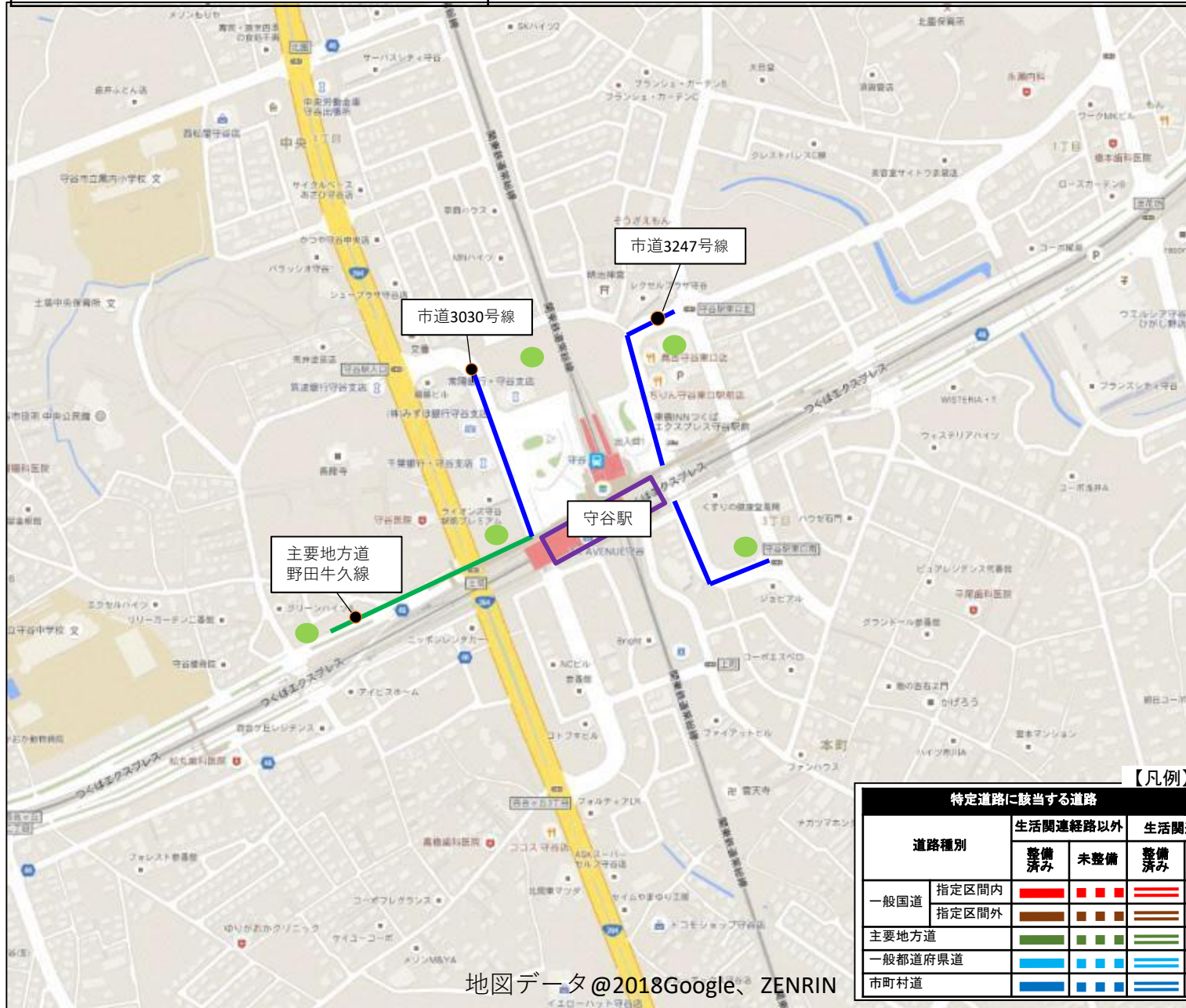
【凡例】

道路種別		特定道路に該当する道路				指定済み特定道路	指定済み特定道路
		生活関連経路以外		生活関連経路			
		整備済み	未整備	整備済み	未整備	指定済み特定道路	指定済み特定道路
一般国道	指定区内	■	■ ■ ■ ■	■ ■ ■ ■	■ ■ ■ ■	指定済み特定道路	■
	指定区外	■	■ ■ ■ ■	■ ■ ■ ■	■ ■ ■ ■	指定済み特定道路	■
主要地方道		■	■ ■ ■ ■	■ ■ ■ ■	■ ■ ■ ■	指定済み特定道路	■
一般都道府県道		■	■ ■ ■ ■	■ ■ ■ ■	■ ■ ■ ■	指定済み特定道路	■
市町村道		■	■ ■ ■ ■	■ ■ ■ ■	■ ■ ■ ■	指定済み特定道路	■
						特定旅客施設	■
						特定路外駐車場	●
						主な福祉施設等	●
						重点整備地区	■

■様式—② 特定道路に該当する道路(案)図面

市区町村名：守谷市

地区名：守谷駅周辺地区



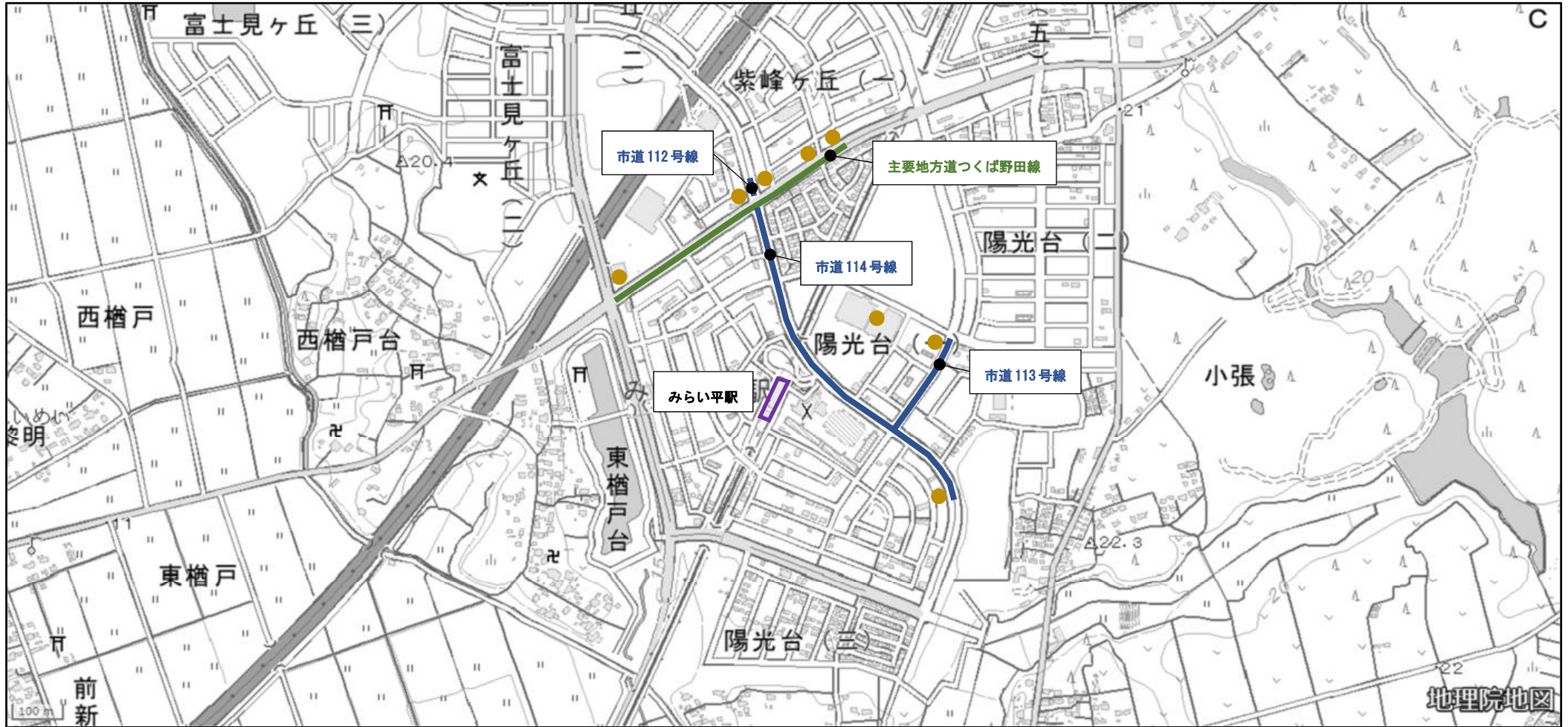
地図データ@2018Google、ZENRIN

特定道路に該当する道路					指定済み特定道路	——
道路種別	生活関連経路以外		生活関連経路			
	整備済み	未整備	整備済み	未整備	指定済み特定道路	——
一般国道	指定区間内	■■■■	■■■■	■■■■	指定済み特定道路	——
	指定区間外	■■■■	■■■■	■■■■	指定済み特定道路	——
主要地方道	■■■■	■■■■	■■■■	■■■■	指定済み特定道路	——
一般都道府県道	■■■■	■■■■	■■■■	■■■■	指定済み特定道路	——
市町村道	■■■■	■■■■	■■■■	■■■■	指定済み特定道路	——
					特定旅客施設	□
					特定路外駐車場	●
					主な福祉施設等	●
					重点整備地区	■

■様式—② 特定道路に該当する道路(案)図面

市区町村名: つくばみらい市

地区名: みらい平駅周辺地区



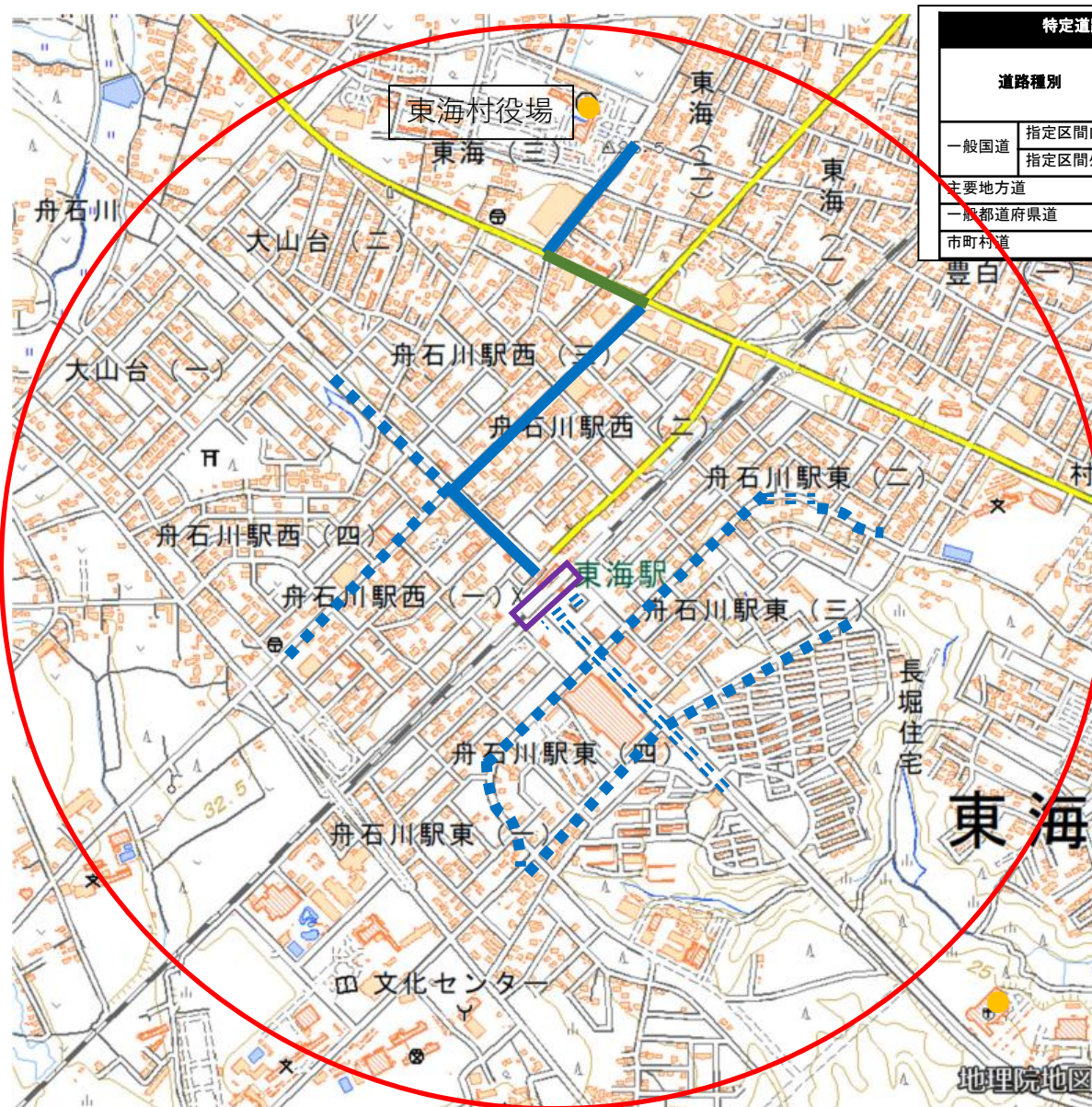
【凡例】

道路種別		特定道路に該当する道路				指定済み特定道路
		生活関連経路以外		生活関連経路		
		整備済み	未整備	整備済み	未整備	特定旅客施設
一般国道	指定区間内	■	■	■	■	●
	指定区間外	■	■	■	■	
主要地方道		■	■	■	■	●
一般都道府県道		■	■	■	■	
市町村道		■	■	■	■	重点整備地区
						■
						■
						●
						●
						■

■様式—② 特定道路に該当する道路(案)図面

市区町村名：東海村

地区名：東海駅周辺地区



特定道路に該当する道路				指定済み特定道路	
道路種別	生活関連経路以外		生活関連経路		指定済み特定道路
	整備済み	未整備	整備済み	未整備	
一般国道	指定区内				
	指定区外				
主要地方道					
一般都道府県道					
市町村道					

【凡例】

地理院地図