

特定道路に該当する道路（案）箇所図

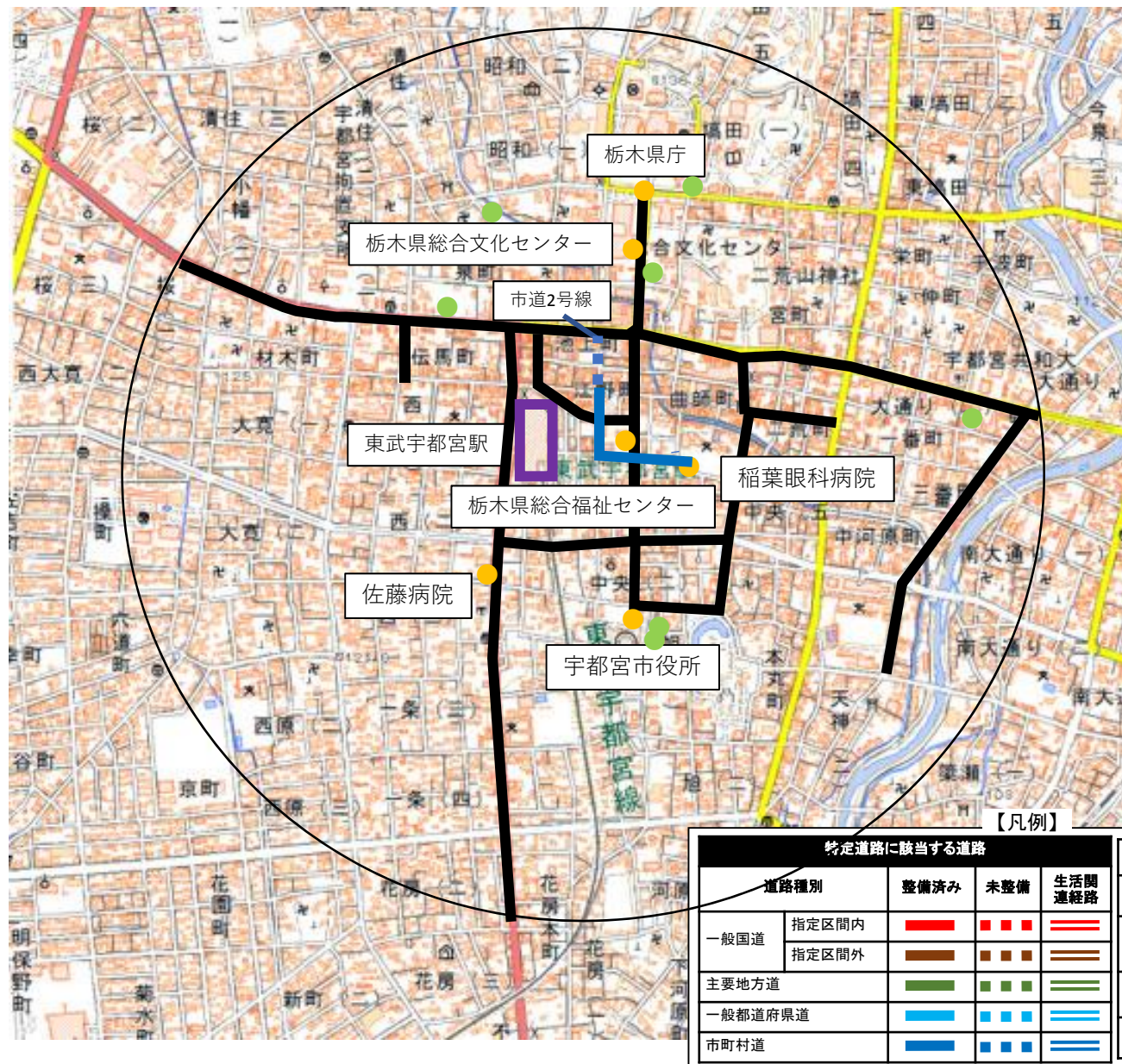
平成31年1月

栃木県

■様式—② 特定道路に該当する道路(案)図面

市区町村名：宇都宮市

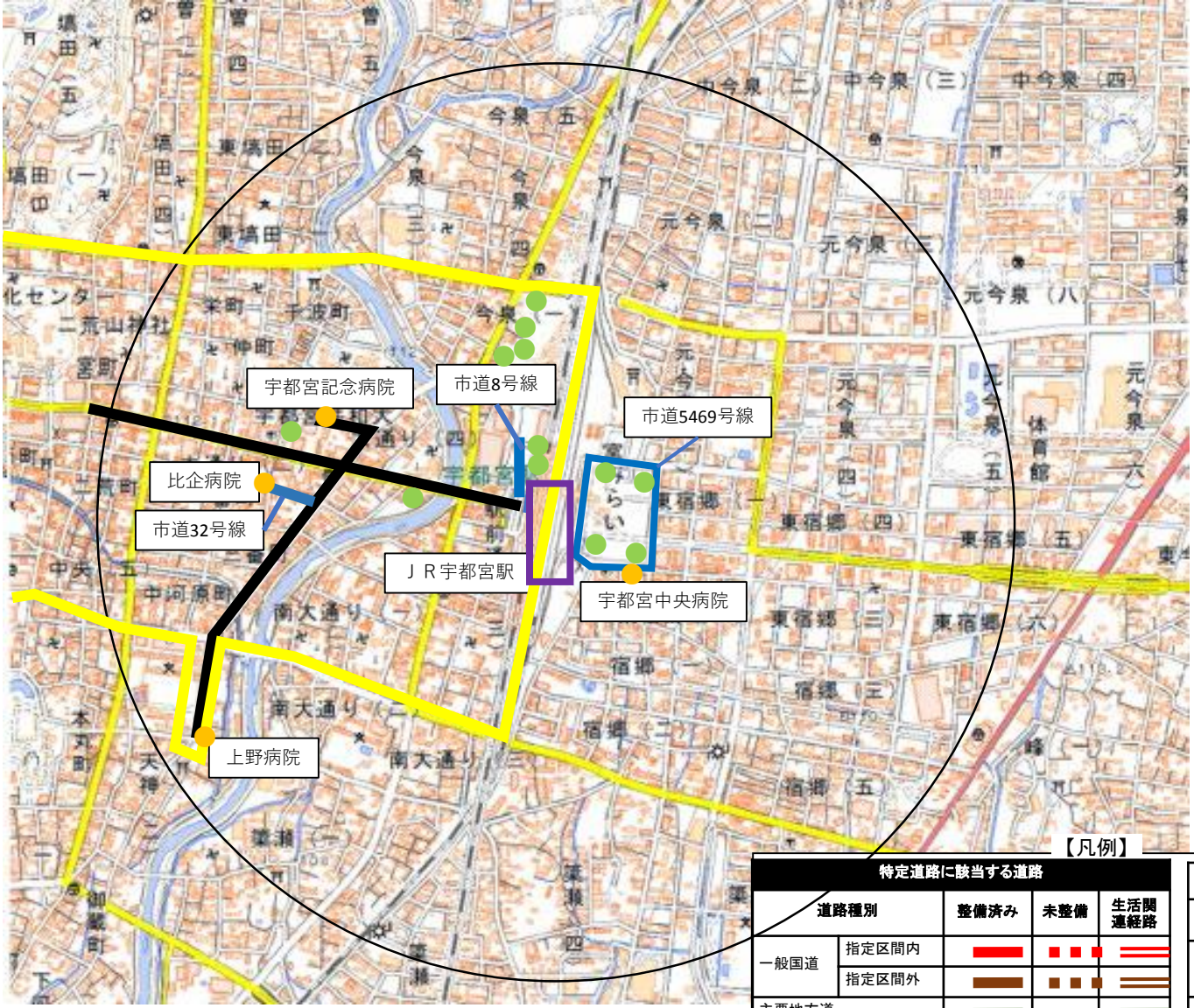
地区名：東武宇都宮駅周辺地区



■様式－② 特定道路に該当する道路(案)図面

市区町村名：宇都宮市

地区名：J R 宇都宮駅周辺地区



【凡例】

特定道路に該当する道路				指定済み特定道路
道路種別	整備済み	未整備	生活関連経路	
一般国道	指定区間内	■ ■ ■ ■ ■	■ ■ ■ ■ ■	指定旅客施設
	指定区間外	■ ■ ■ ■ ■	■ ■ ■ ■ ■	指定路外駐車場
主要地方道	■ ■ ■ ■ ■	■ ■ ■ ■ ■	■ ■ ■ ■ ■	主な福祉施設等
一般都道府県道	■ ■ ■ ■ ■	■ ■ ■ ■ ■	■ ■ ■ ■ ■	重点整備地区
市町村道	■ ■ ■ ■ ■	■ ■ ■ ■ ■	■ ■ ■ ■ ■	

■ 様式-② 特定道路に該当する道路(案)図面

市区町村名: 宇都宮市

地区名: JR岡本駅周辺地区



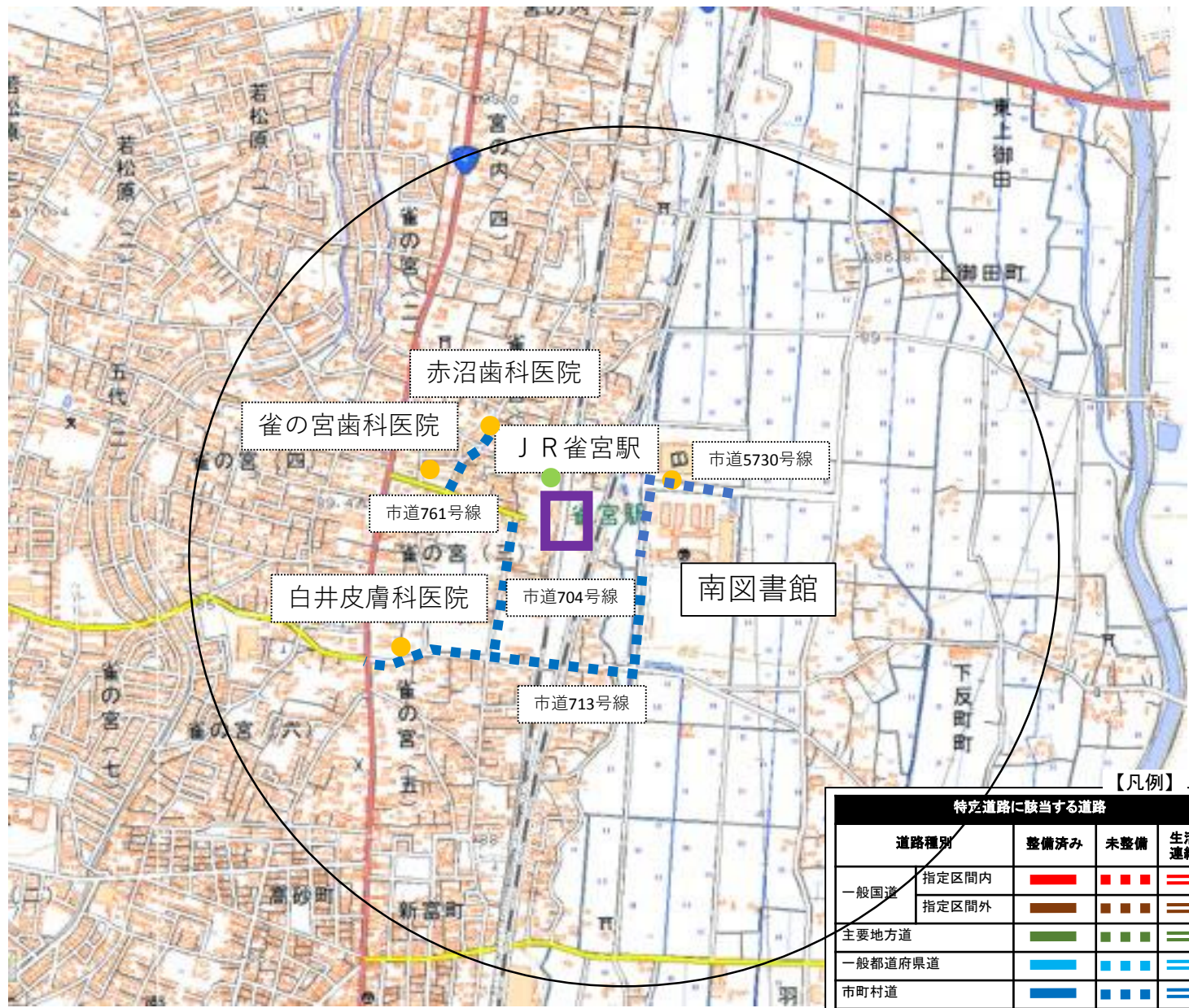
地図データ@2018Google、ZENRIN

特定道路に該当する道路				指定済み特定道路
道路種別	整備済み	未整備	生活関連経路	
一般国道	指定区間内	■ ■ ■ ■ ■	■ ■ ■ ■ ■	指定旅客施設
	指定区間外	■ ■ ■ ■ ■	■ ■ ■ ■ ■	特定路外駐車場
主要地方道	■ ■ ■ ■ ■	■ ■ ■ ■ ■	■ ■ ■ ■ ■	主な福祉施設等
一般都道府県道	■ ■ ■ ■ ■	■ ■ ■ ■ ■	■ ■ ■ ■ ■	重点整備地区
市町村道	■ ■ ■ ■ ■	■ ■ ■ ■ ■	■ ■ ■ ■ ■	

■ 様式-② 特定道路に該当する道路(案)図面

市区町村名：宇都宮市

地区名：J R 雀宮駅周辺地区



【凡例】

特定道路に該当する道路				指定済み特定道路
道路種別	整備済み	未整備	生活関連経路	
一般国道	指定区内	■ ■ ■ ■	▬ ▬ ▬ ▬	指定済み特定道路
	指定区外	■ ■ ■ ■	▬ ▬ ▬ ▬	指定済み特定道路
主要地方道	■ ■ ■ ■	■ ■ ■ ■	▬ ▬ ▬ ▬	特定旅客施設
一般都道府県道	▬ ▬ ▬ ▬	▬ ▬ ▬ ▬	▬ ▬ ▬ ▬	特定路外駐車場
市町村道	▬ ▬ ▬ ▬	▬ ▬ ▬ ▬	▬ ▬ ▬ ▬	主な福祉施設等
				重点整備地区

■様式—② 特定道路に該当する道路(案)図面

市区町村名：足利市

地区名：JR足利駅周辺



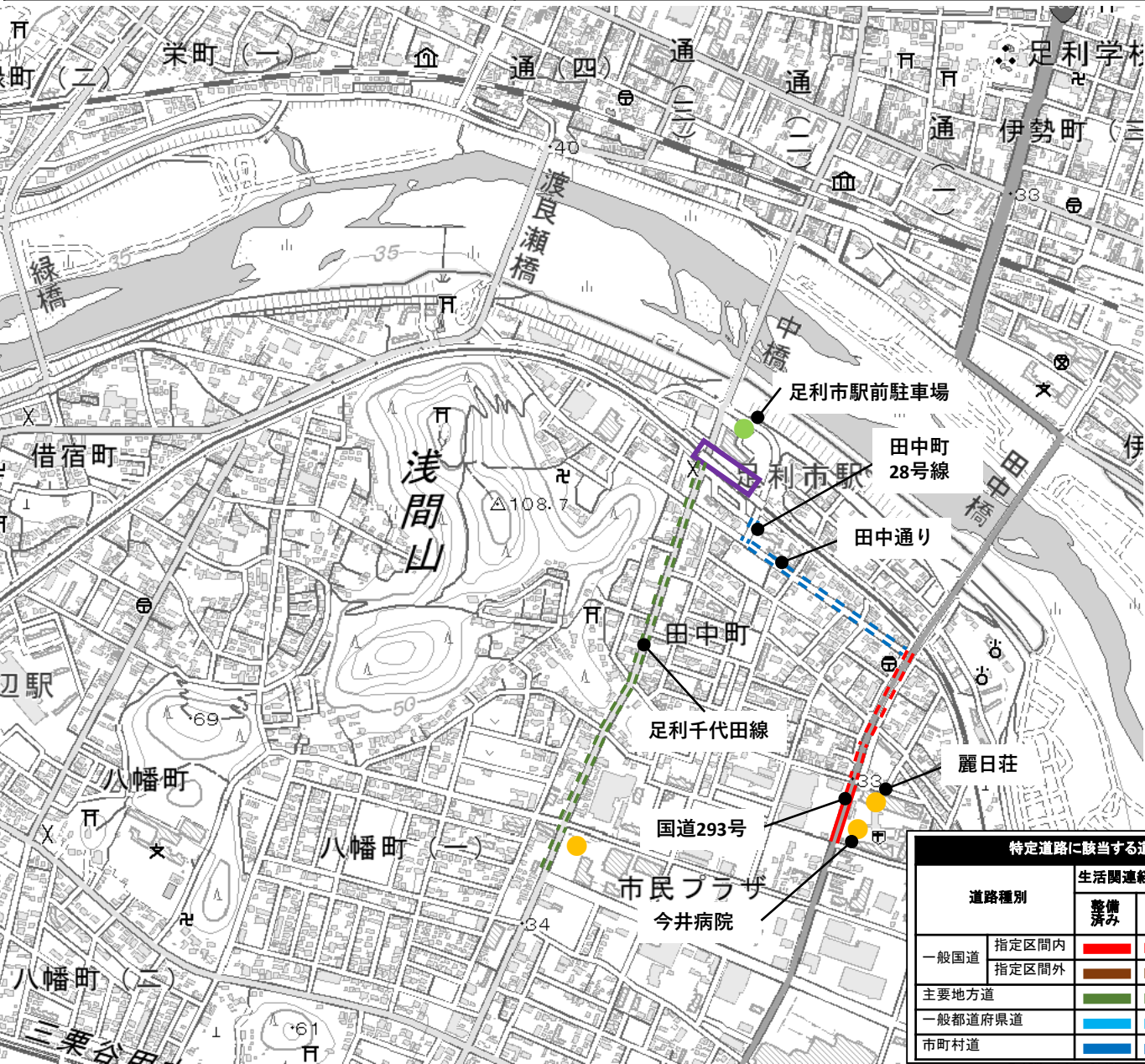
【凡例】

道路種別		特定道路に該当する道路				指定済み特定道路	指定済み特定道路
		生活関連経路以外		生活関連経路			
		整備済み	未整備	整備済み	未整備	特定旅客施設	特定旅客施設
一般国道	指定区間内	■	■	■	■	●	●
	指定区間外	■	■	■	■	●	●
主要地方道		■	■	■	■	●	●
一般都道府県道		■	■	■	■	●	●
市町村道		■	■	■	■	●	●
						主な福祉施設等	●
						重点整備地区	■

■様式-② 特定道路に該当する道路(案)図面

市区町村名：足利市

地区名：東武足利市駅周辺



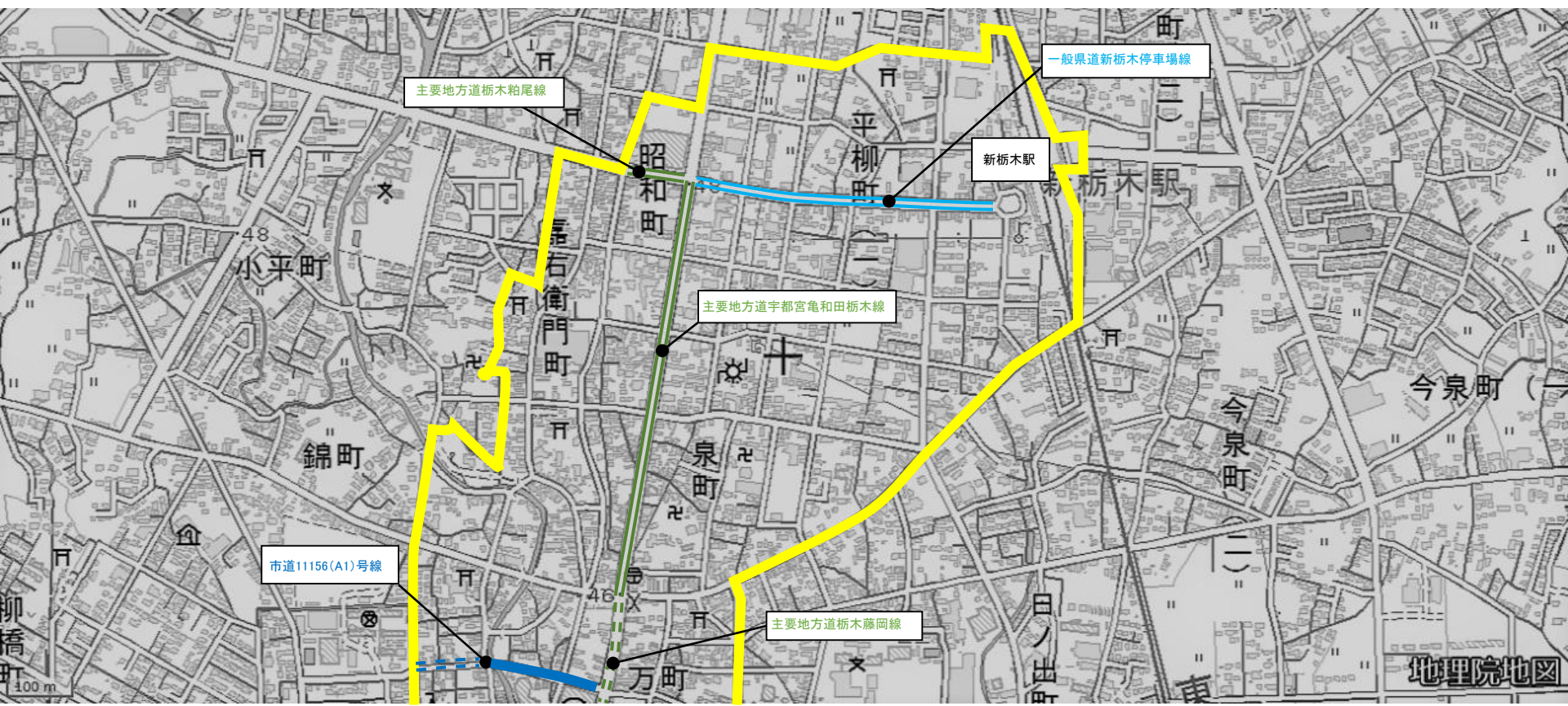
【凡例】

道路種別		特定道路に該当する道路				指定済み特定道路	指定済み特定道路
		生活関連経路以外		生活関連経路			
		整備済み	未整備	整備済み	未整備	特定旅客施設	特定旅客施設
一般国道	指定区間内						
	指定区間外						
主要地方道							
一般都道府県道							
市町村道							

様式-② 特定道路に指定すべき道路(案)図面

市区町村名：栃木市

地区名：栃木駅・新栃木駅周辺地区(1/3)



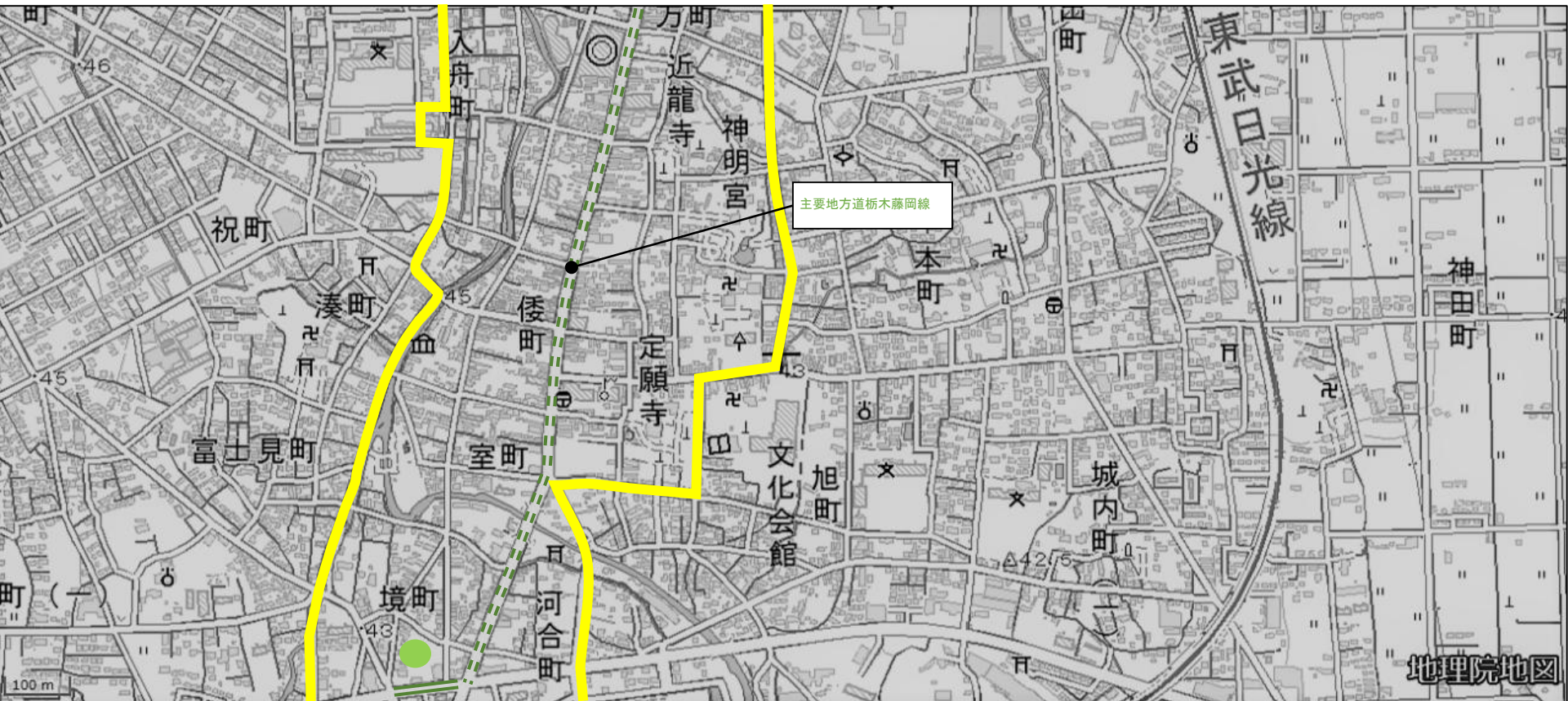
【凡例】

特定道路に該当する道路					指定済み特定道路	指定済み特定道路
道路種別	生活関連経路以外		生活関連経路			
	整備済み	未整備	整備済み	未整備	特定旅客施設	特定旅客施設
一般国道	指定区内	■ ■ ■ ■	■ ■ ■ ■	■ ■ ■ ■	●	●
	指定区外	■ ■ ■ ■	■ ■ ■ ■	■ ■ ■ ■		
主要地方道	■ ■ ■ ■	■ ■ ■ ■	■ ■ ■ ■	■ ■ ■ ■	●	●
一般都道府県道	■ ■ ■ ■	■ ■ ■ ■	■ ■ ■ ■	■ ■ ■ ■		
市町村道	■ ■ ■ ■	■ ■ ■ ■	■ ■ ■ ■	■ ■ ■ ■	●	●
	■ ■ ■ ■	■ ■ ■ ■	■ ■ ■ ■	■ ■ ■ ■		
					重点整備地区	重点整備地区

様式-② 特定道路に指定すべき道路(案)図面

市区町村名：栃木市

地区名：栃木駅・新栃木駅周辺地区(2/3)



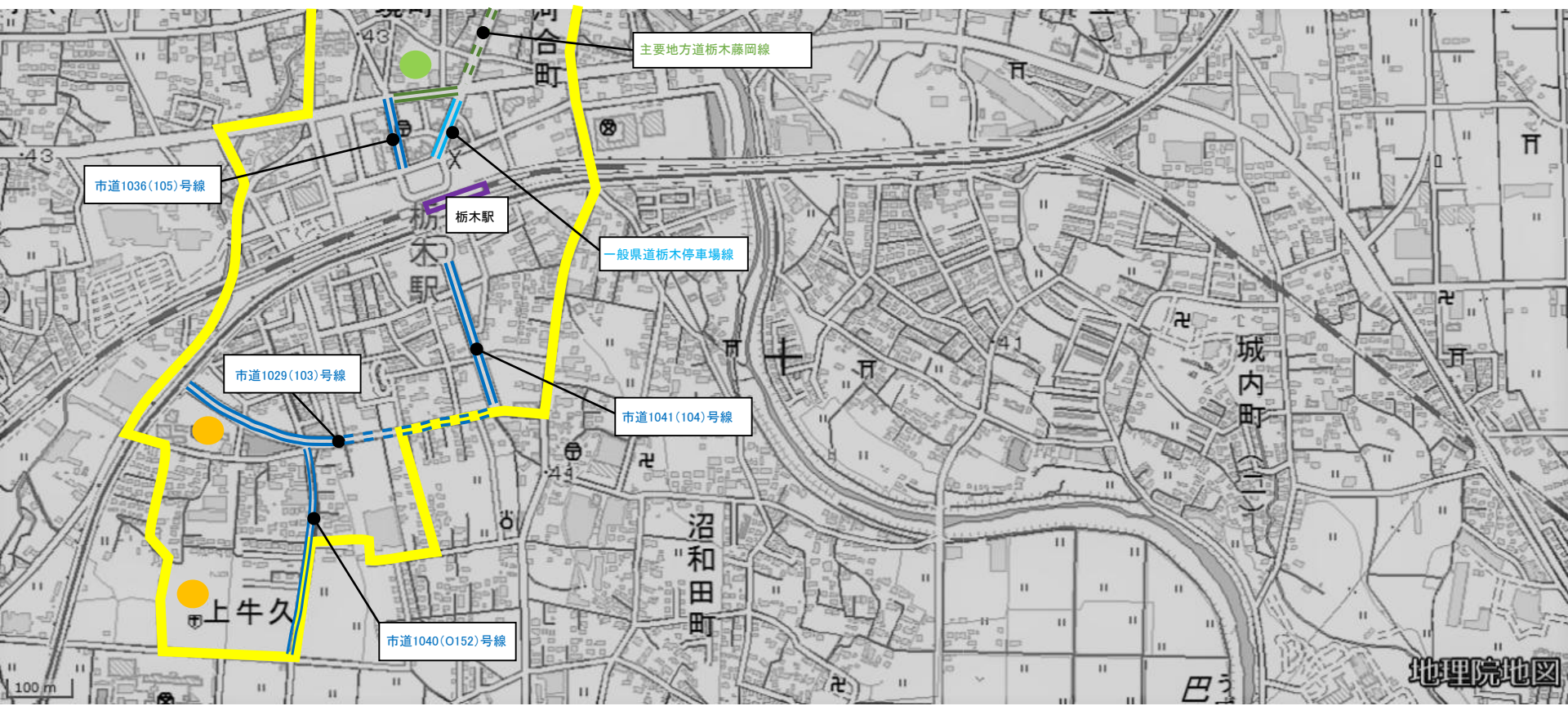
【凡例】

特定道路に該当する道路					指定済み特定道路
道路種別	生活関連経路以外		生活関連経路		特定旅客施設
	整備済み	未整備	整備済み	未整備	特定路外駐車場
一般国道	指定区間内	■ ■ ■ ■	▨ ▨ ▨ ▨	▨ ▨ ▨ ▨	●
	指定区間外	■ ■ ■ ■	▨ ▨ ▨ ▨	▨ ▨ ▨ ▨	
主要地方道	■ ■ ■ ■	▨ ▨ ▨ ▨	▨ ▨ ▨ ▨	▨ ▨ ▨ ▨	●
一般都道府県道	■ ■ ■ ■	▨ ▨ ▨ ▨	▨ ▨ ▨ ▨	▨ ▨ ▨ ▨	■
市町村道	■ ■ ■ ■	▨ ▨ ▨ ▨	▨ ▨ ▨ ▨	▨ ▨ ▨ ▨	

様式② 特定道路に指定すべき道路(案)図面

市区町村名：栃木市

地区名：栃木駅・新栃木駅周辺地区(3/3)



【凡例】

道路種別		特定道路に該当する道路				指定済み特定道路	指定済み特定道路
		生活関連経路以外		生活関連経路			
		整備済み	未整備	整備済み	未整備	指定済み特定道路	指定済み特定道路
一般国道	指定区間内	■	■ ■ ■ ■	■ ■ ■ ■	■ ■ ■ ■	指定済み特定道路	■
	指定区間外	■	■ ■ ■ ■	■ ■ ■ ■	■ ■ ■ ■	指定済み特定道路	■
主要地方道		■	■ ■ ■ ■	■ ■ ■ ■	■ ■ ■ ■	指定済み特定道路	■
一般都道府県道		■	■ ■ ■ ■	■ ■ ■ ■	■ ■ ■ ■	指定済み特定道路	■
市町村道		■	■ ■ ■ ■	■ ■ ■ ■	■ ■ ■ ■	指定済み特定道路	■
						特定旅客施設	■
						特定路外駐車場	●
						主な福祉施設等	●
						重点整備地区	■

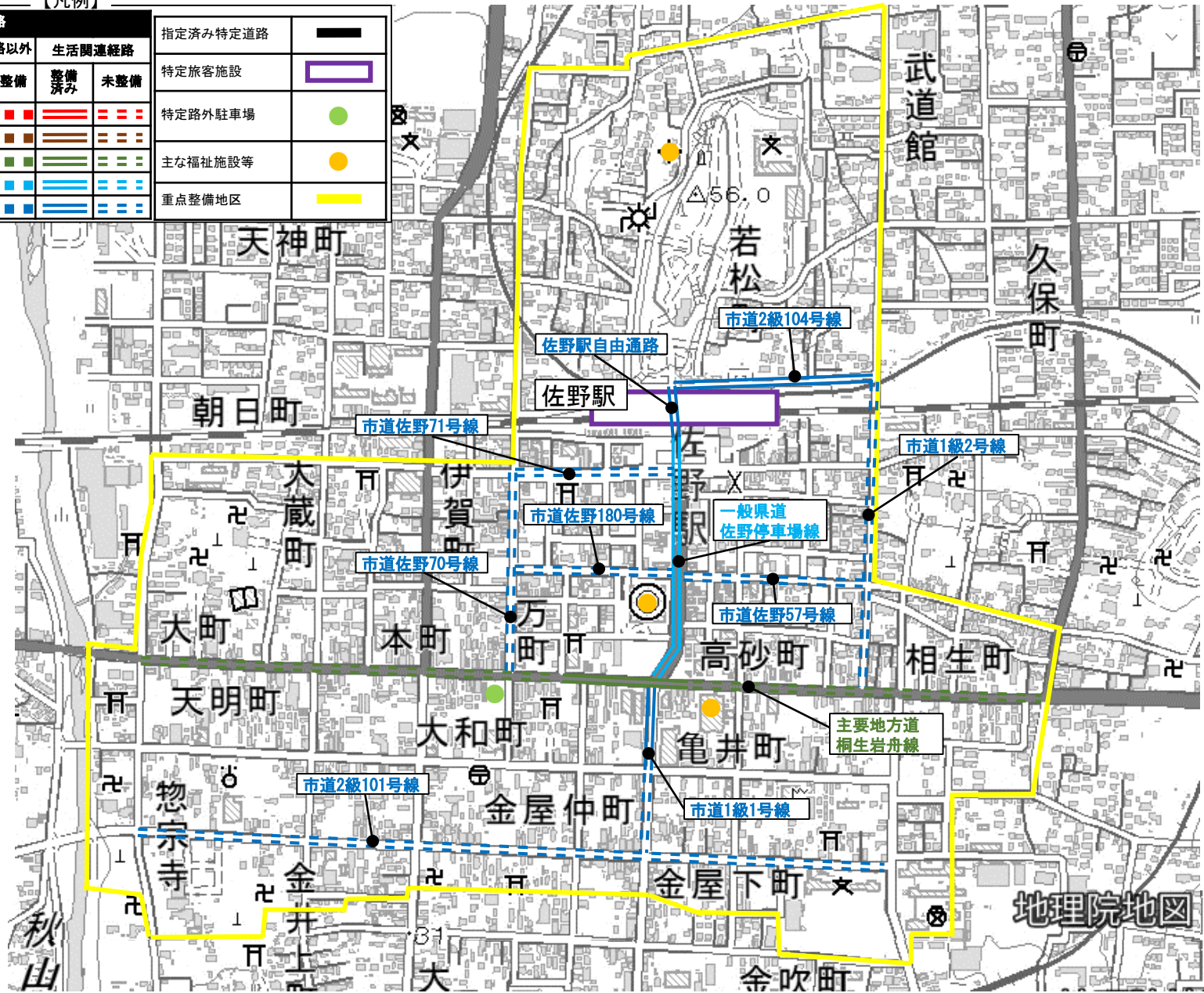
■様式-② 特定道路に該当する道路(案)図面

市区町村名：佐野市

地区名：佐野駅周辺地区

【凡例】

特定道路に該当する道路				指定済み特定道路	指定済み特定道路
道路種別	生活関連経路以外		生活関連経路		指定済み特定道路
	整備済み	未整備	整備済み	未整備	
一般国道	指定区間内				指定済み特定道路
	指定区間外				
主要地方道					指定済み特定道路
一般都道府県道					指定済み特定道路
市町村道					指定済み特定道路
					特定旅客施設
					特定路外駐車場
					主な福祉施設等
					重点整備地区

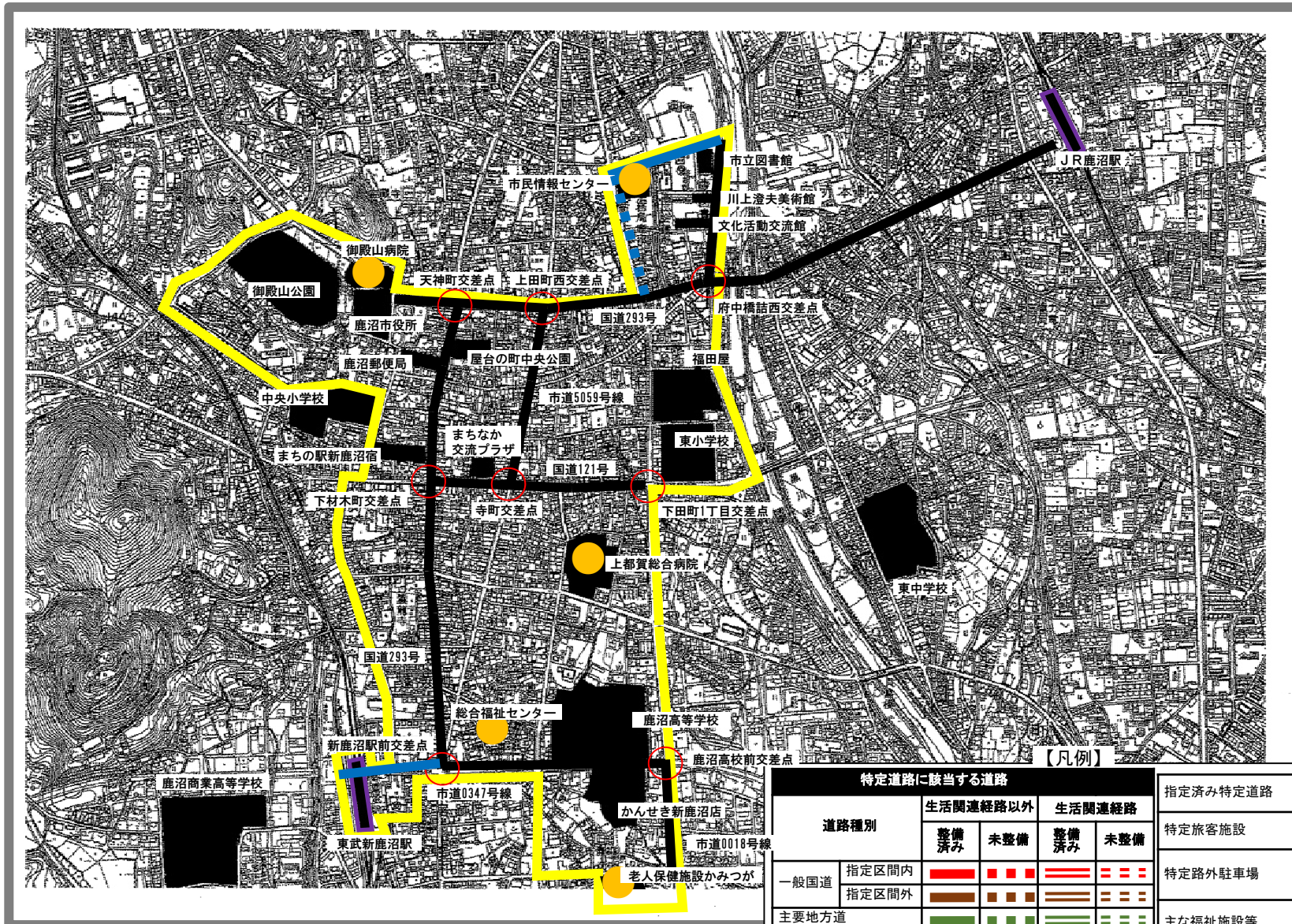


地理院地図

■様式—② 特定道路に該当する道路(案)図面

市区町村名：鹿沼市

地区名：鹿沼駅・新鹿沼駅周辺



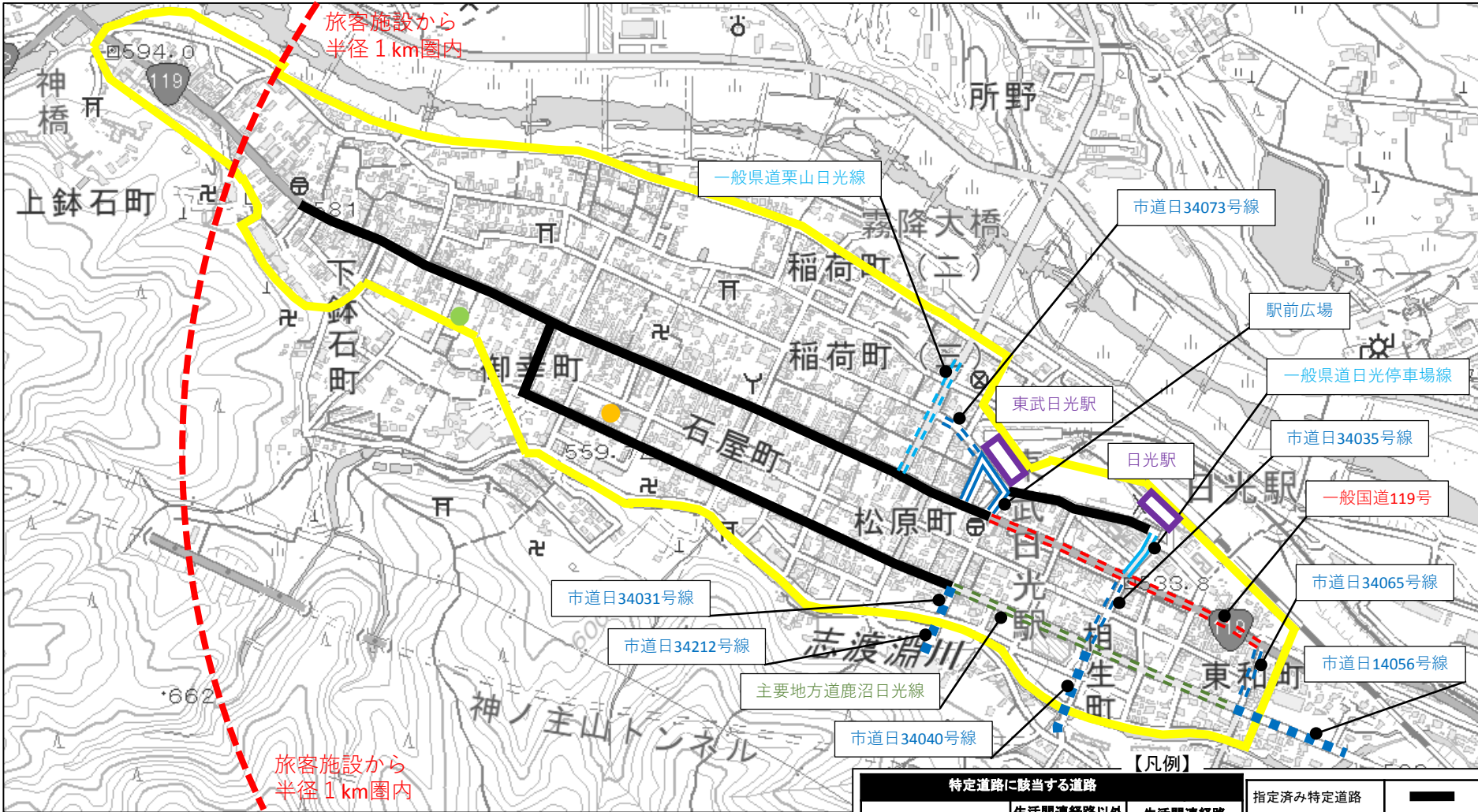
道路種別		特定道路に該当する道路				指定済み特定道路
		生活関連経路以外		生活関連経路		
		整備済み	未整備	整備済み	未整備	特定旅客施設
一般国道	指定区内	■	■	■	■	●
	指定区外	■	■	■	■	●
主要地方道		■	■	■	■	●
一般都道府県道		■	■	■	■	●
市町村道		■	■	■	■	●
						重点整備地区

【凡例】

■様式—② 特定道路に該当する道路(案)図面

市区町村名：日光市

地区名：日光駅周辺地区

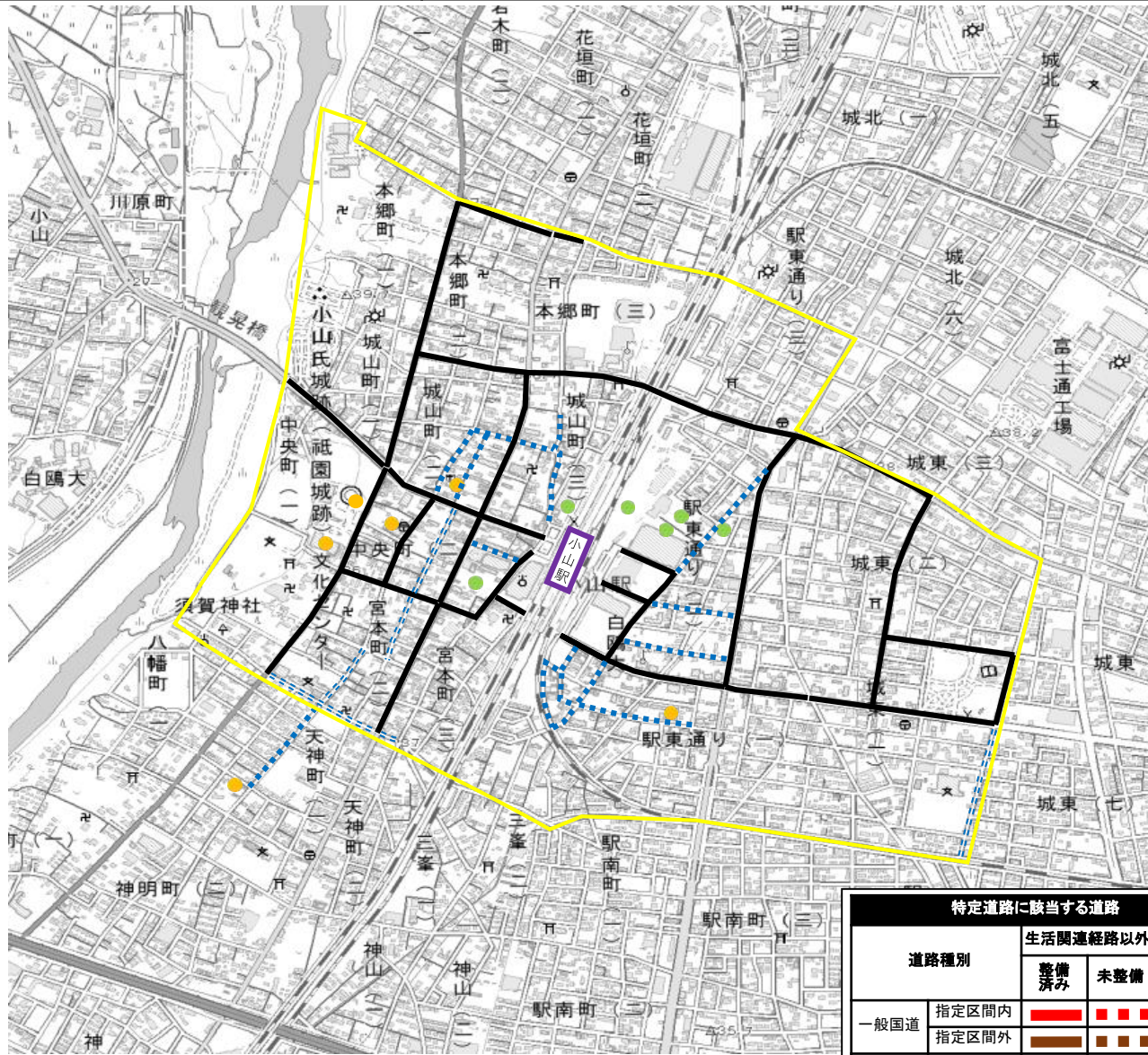


特定道路に該当する道路					指定済み特定道路	旅客施設	特定路外駐車場	主な福祉施設等	重点整備地区
道路種別		生活関連経路以外		生活関連経路					
		整備済み	未整備	整備済み	未整備				
一般国道	指定区間内								
	指定区間外								
主要地方道									
一般都道府県道									
市町村道									

様式-② 特定道路に該当する道路(案)図面

市区町村名：小山市

地区名：小山駅周辺地区



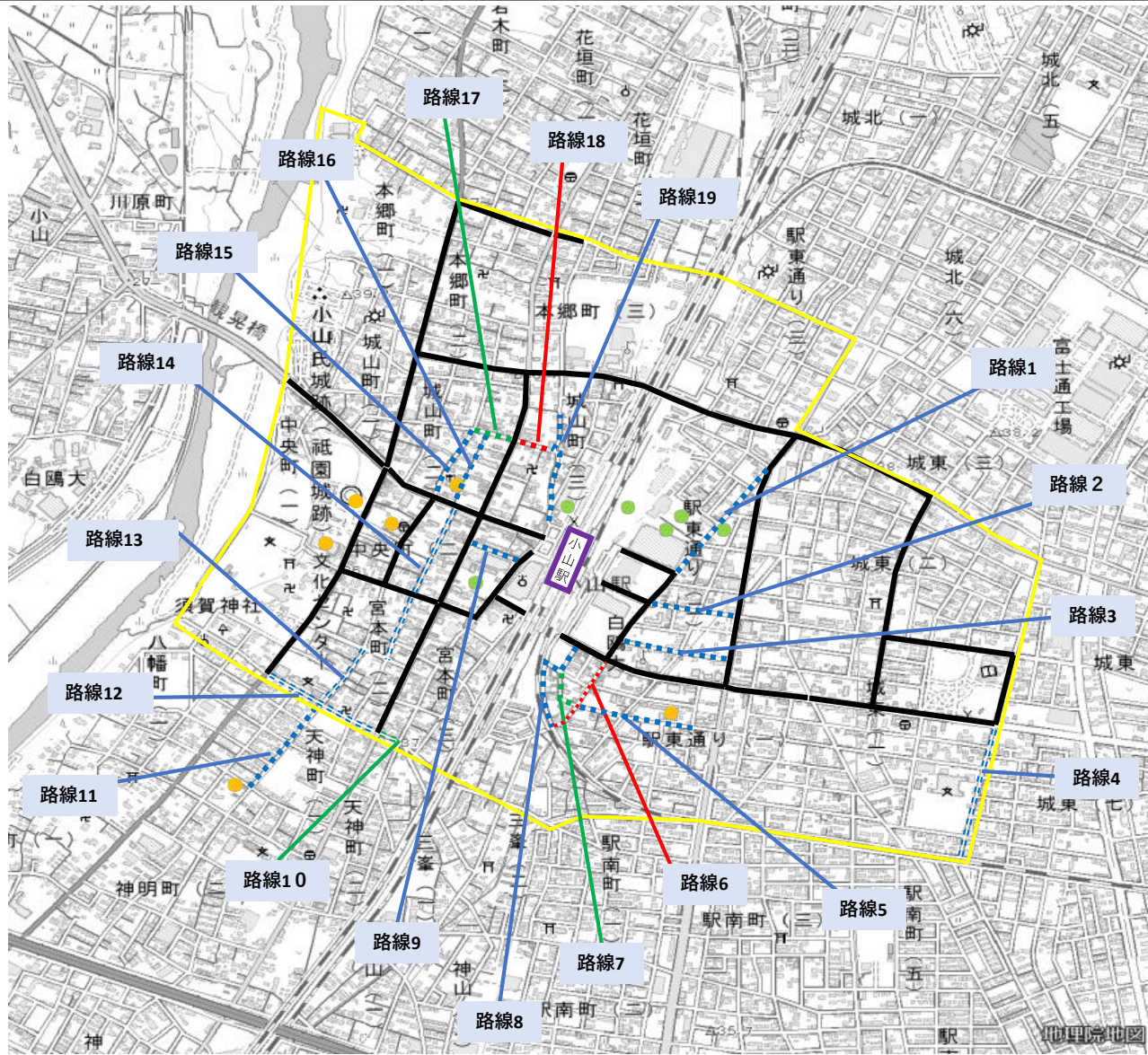
【凡例】

特定道路に該当する道路					指定済み特定道路	——
道路種別	生活関連経路以外		生活関連経路		特定旅客施設	▭
	整備済み	未整備	整備済み	未整備	●	●
一般国道	指定区間内	■■■■	■■■■	■■■■	指定区間外	■■■■
	指定区間外	■■■■	■■■■	■■■■		■■■■
主要地方道	■■■■	■■■■	■■■■	■■■■	主要福祉施設等	●
一般都道府県道	■■■■	■■■■	■■■■	■■■■	重点整備地区	■■■■
市町村道	■■■■	■■■■	■■■■	■■■■		■■■■

■様式-② 特定道路に該当する道路(案)図面

市区町村名：小山市

地区名：小山駅周辺地区

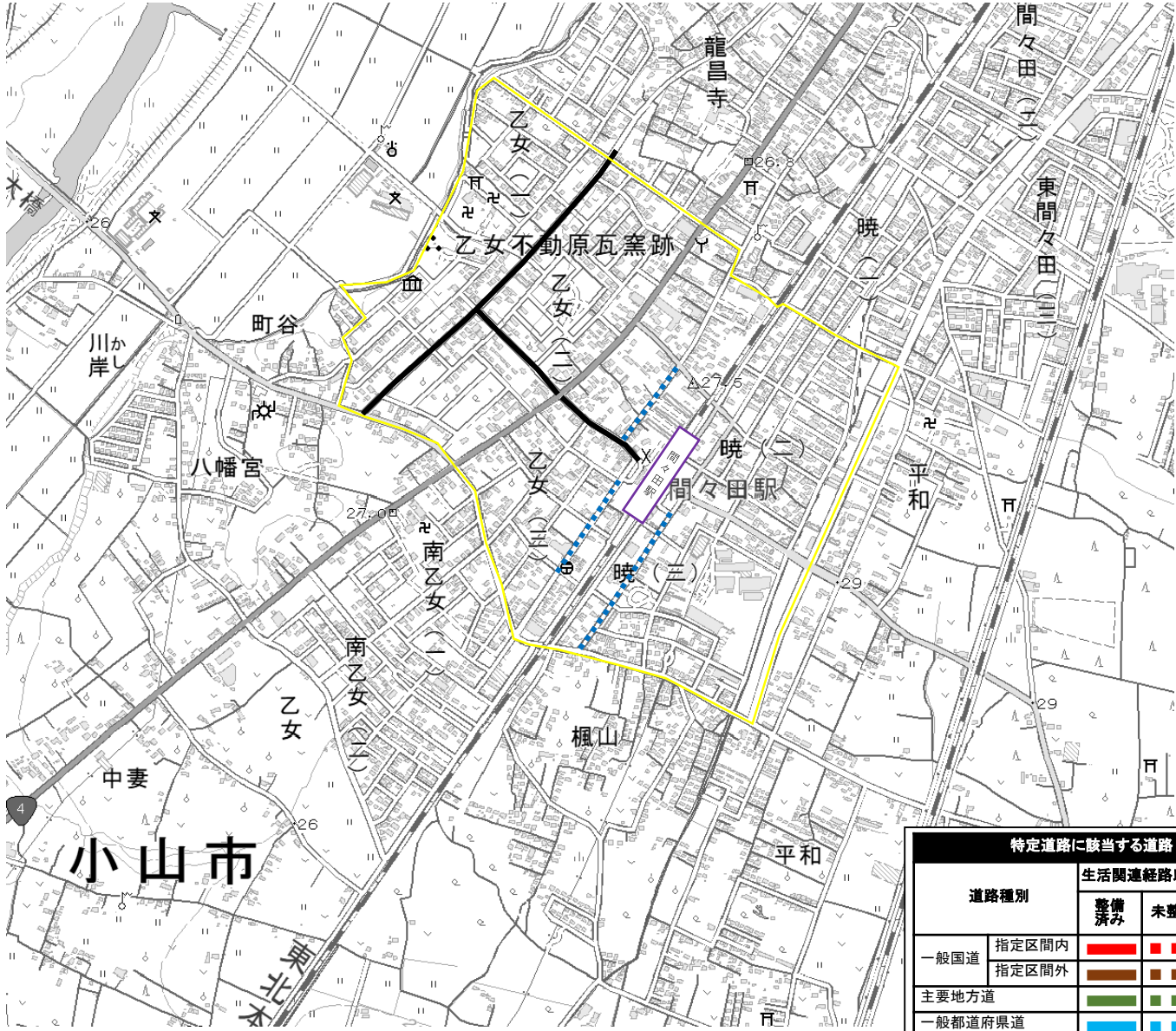


路線 1	2231号
路線 2	2247号
路線 3	2244号
路線 4	2205号
路線 5	2239号
路線 6	2231号
路線 7	2236号
路線 8	2224号
路線 9	2270号
路線10	235号
路線11	2010号
路線12	27号
路線13	2279号
路線14	2278号
路線15	2287号
路線16	2288号
路線17	2289号
路線18	2266号
路線19	2263号

■様式—② 特定道路に該当する道路(案)図面

市区町村名：小山市

地区名：間々田駅周辺地区



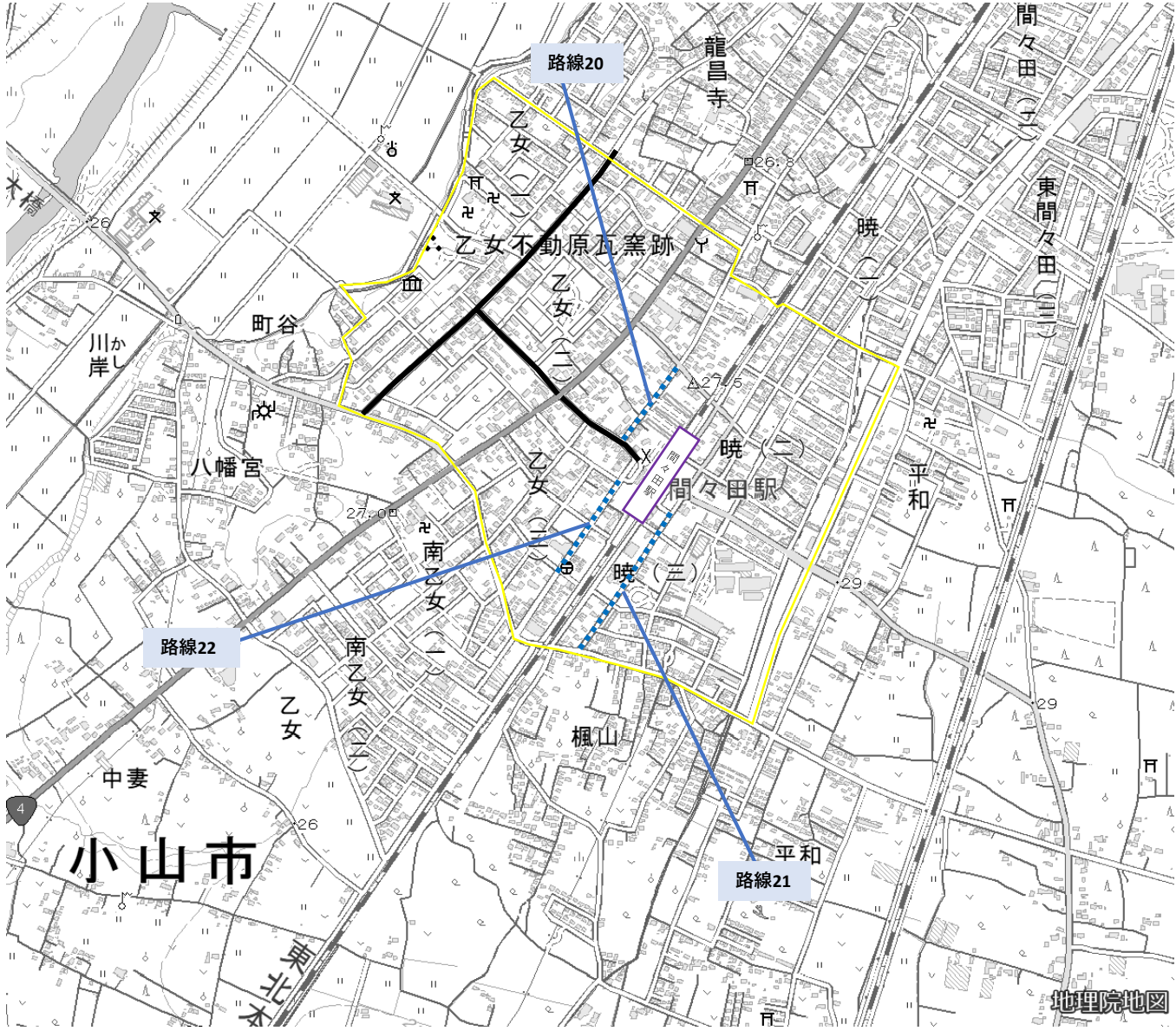
【凡例】

特定道路に該当する道路					指定済み特定道路	■
道路種別	生活関連経路以外		生活関連経路		特定旅客施設	□
	整備済み	未整備	整備済み	未整備	特定路外駐車場	●
一般国道	指定区間内	■ ■ ■ ■	■ ■ ■ ■	■ ■ ■ ■	指定区間外	●
	指定区間外	■ ■ ■ ■	■ ■ ■ ■	■ ■ ■ ■		
主要地方道		■ ■ ■ ■	■ ■ ■ ■	■ ■ ■ ■	主な福祉施設等	●
一般都道府県道		■ ■ ■ ■	■ ■ ■ ■	■ ■ ■ ■	重点整備地区	■
市町村道		■ ■ ■ ■	■ ■ ■ ■	■ ■ ■ ■		

■様式—② 特定道路に該当する道路(案)図面

市区町村名：小山市

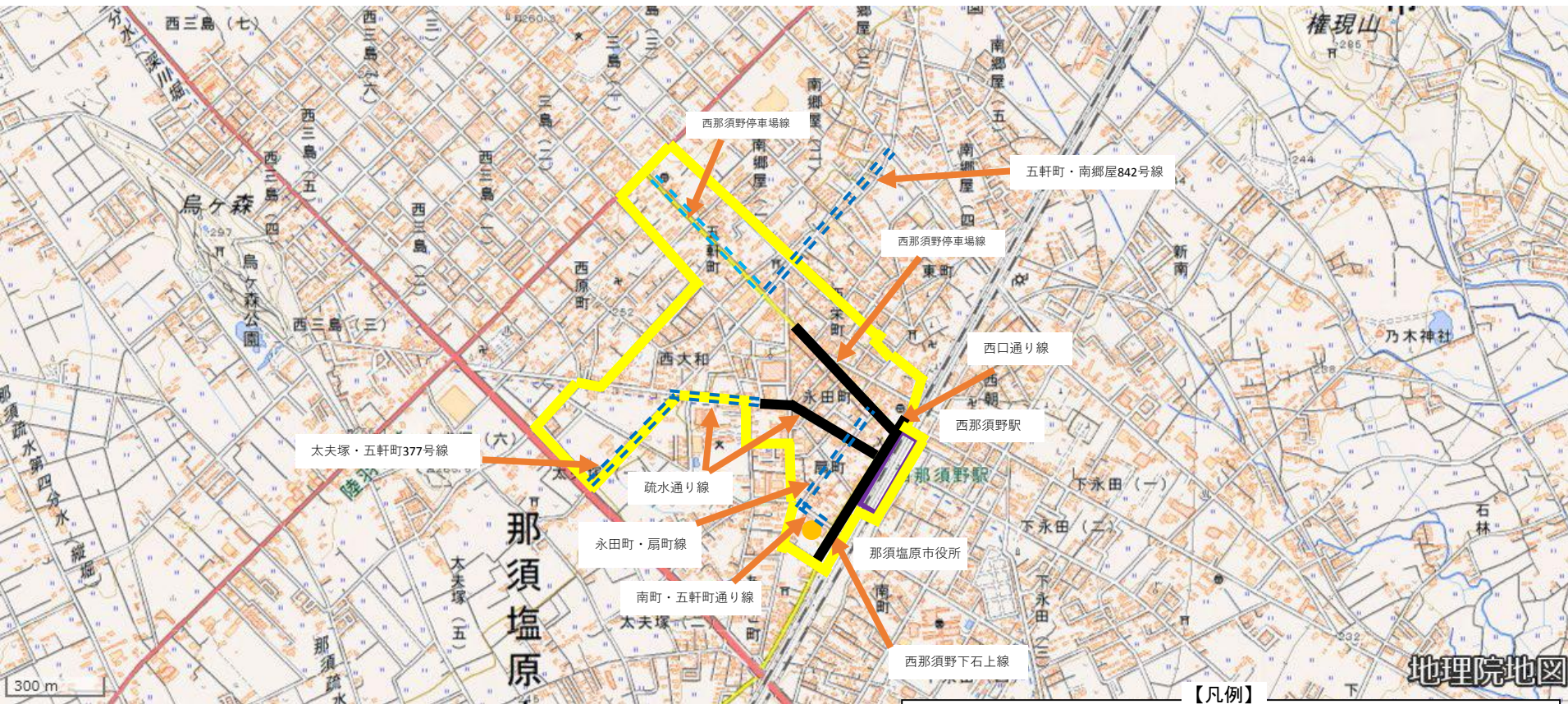
地区名：間々田駅周辺地区



- 路線20 3201号
- 路線21 3212号
- 路線22 3203号

■様式—② 特定道路に該当する道路(案)図面

市区町村名：那須塩原市 地区名：西那須野駅周辺地区

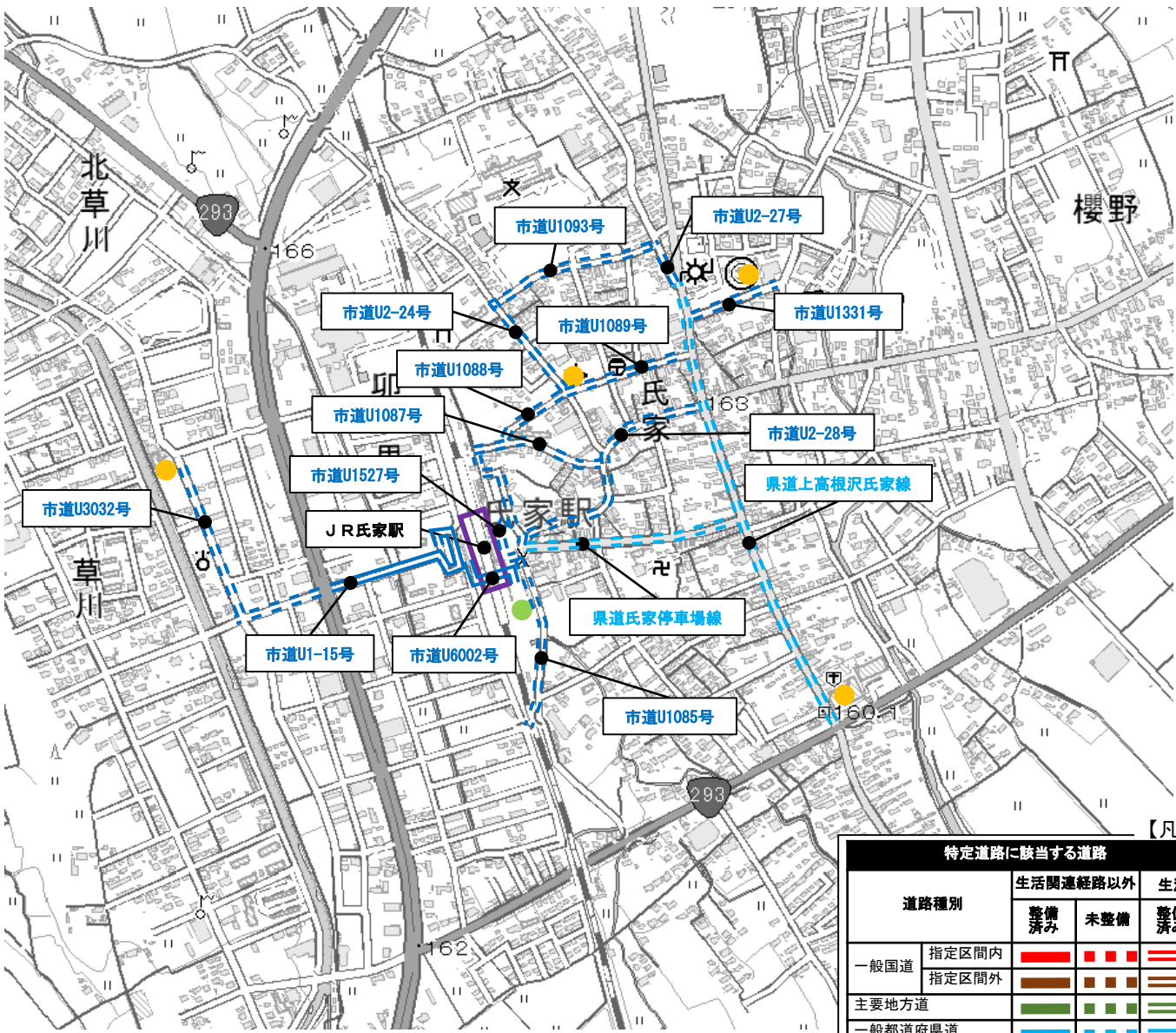


特定道路に該当する道路					指定済み特定道路	■		
道路種別		生活関連経路以外		生活関連経路				
		整備済み	未整備	整備済み	未整備	特定旅客施設	□	
一般国道	指定区間内	■	■	■	■	特定路外駐車場	●	
	指定区間外	■	■	■	■		主な福祉施設等	●
主要地方道		■	■	■	■	重点整備地区		■
一般都道府県道		■	■	■	■			
市町村道		■	■	■	■			

■様式－② 特定道路に該当する道路(案)図面

市区町村名：さくら市

地区名：氏家駅周辺地区



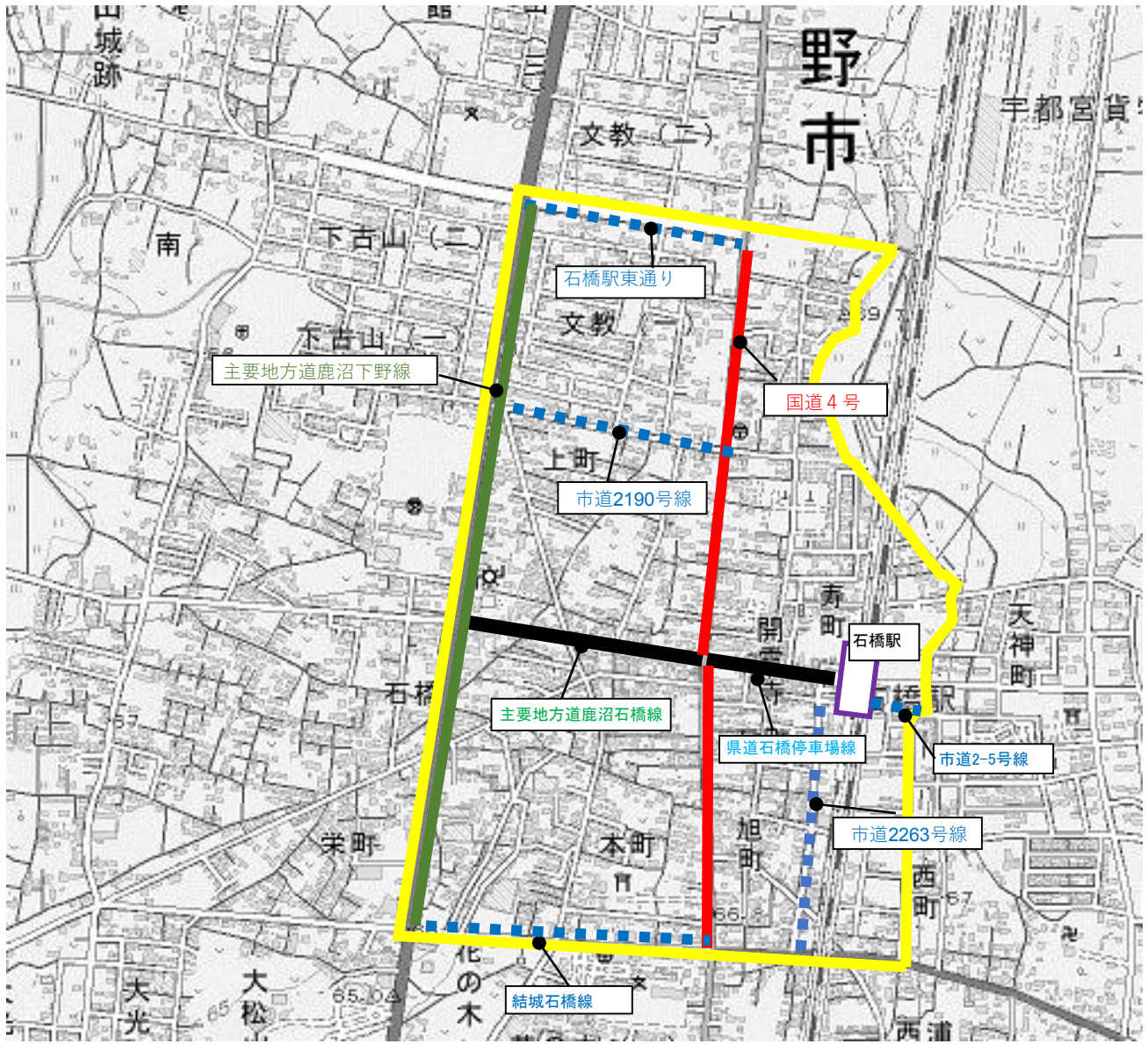
【凡例】

特定道路に該当する道路					指定済み特定道路	——
道路種別	生活関連経路以外		生活関連経路		特定旅客施設	▭
	整備済み	未整備	整備済み	未整備	特定路外駐車場	●
一般国道	指定区間内	■ ■ ■ ■	■ ■ ■ ■	■ ■ ■ ■	主要福祉施設等	●
	指定区間外	■ ■ ■ ■	■ ■ ■ ■	■ ■ ■ ■		
主要地方道	■ ■ ■ ■	■ ■ ■ ■	■ ■ ■ ■	■ ■ ■ ■	重点整備地区	■ ■ ■ ■
一般都道府県道	■ ■ ■ ■	■ ■ ■ ■	■ ■ ■ ■	■ ■ ■ ■		
市町村道	■ ■ ■ ■	■ ■ ■ ■	■ ■ ■ ■	■ ■ ■ ■		

様式-② 特定道路に指定すべき道路(案)図面

市区町村名：下野市

地区名：石橋駅周辺地区



【凡例】

指定すべき特定道路			
道路種別		整備済み	未整備
一般国道	指定区間内	■	■ ■ ■
	指定区間外	■	■ ■ ■
主要地方道		■	■ ■ ■
一般都道府県道		■	■ ■ ■
市町村道		■	■ ■ ■

指定済み特定道路	■
特定旅客施設	
特定路外駐車場	●
特別特定建築物	●
重点整備地区	