

# 特定道路に該当する道路（案）箇所図

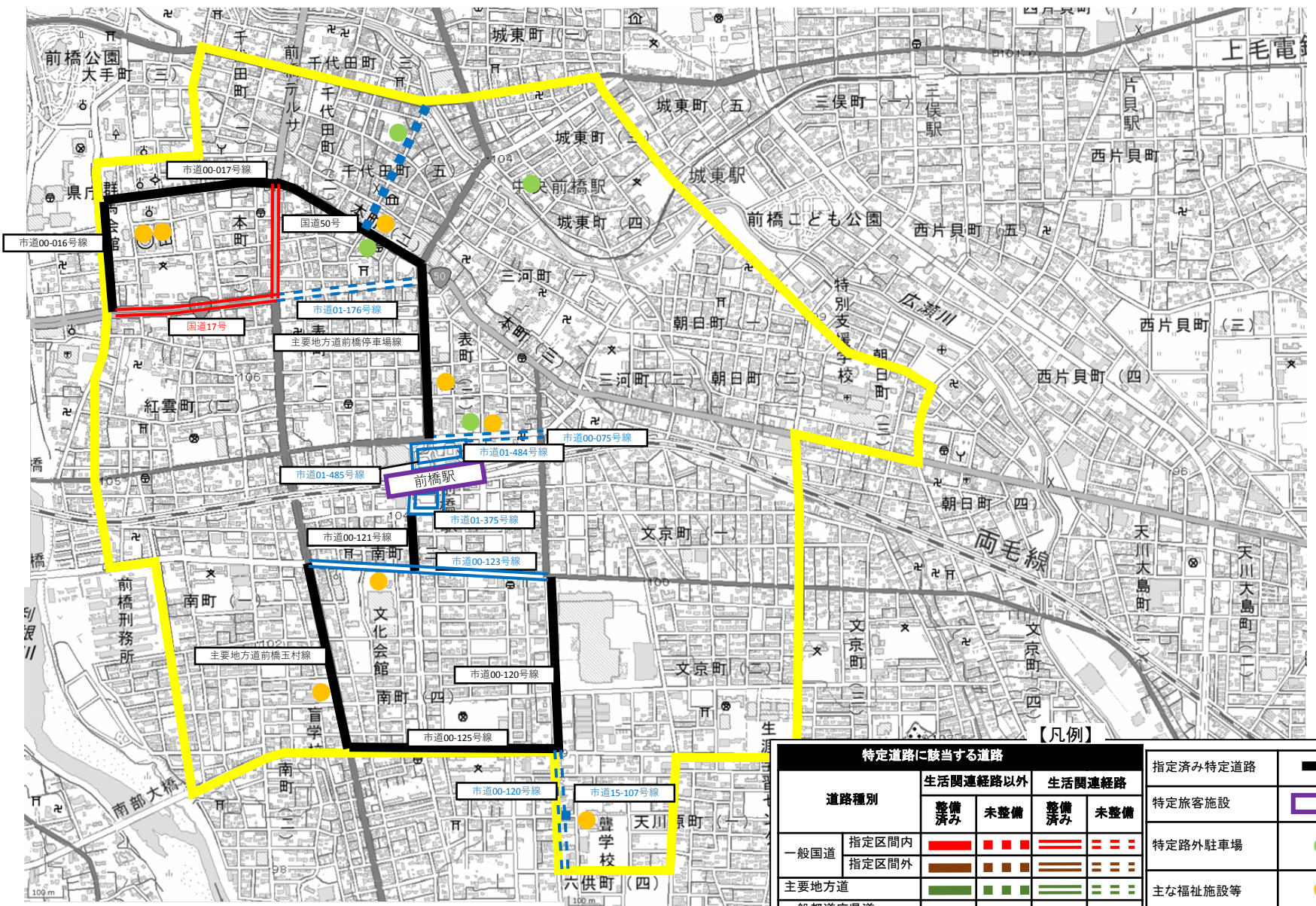
平成31年1月

群馬県

# ■ 様式-② 特定道路に指定すべき道路(案)図面

市区町村名：前橋市

地区名：前橋駅周辺地区



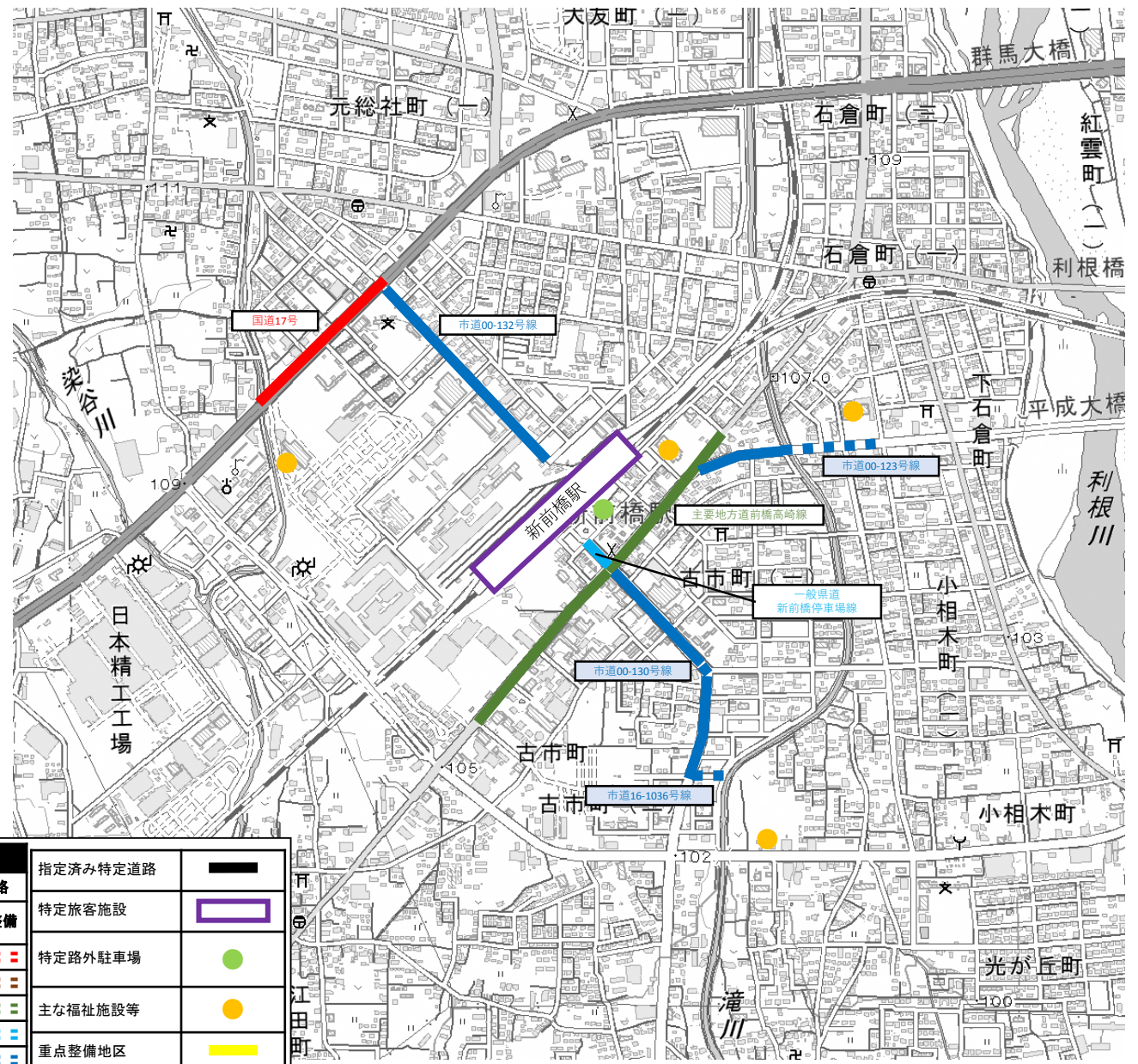
道路種別		特定道路に該当する道路				指定済み特定道路	指定区間内	指定区間外
		生活関連経路以外		生活関連経路				
		整備済み	未整備	整備済み	未整備	特定旅客施設	特定路外駐車場	主な福祉施設等
一般国道	指定区間内	■	■	■	■	●	●	●
一般国道	指定区間外	■	■	■	■			
主要地方道		■	■	■	■			●
一般都道府県道		■	■	■	■			
市町村道		■	■	■	■			■

【凡例】

# ■様式—② 特定道路に指定すべき道路(案)図面

市区町村名：前橋市

地区名：新前橋駅周辺地区



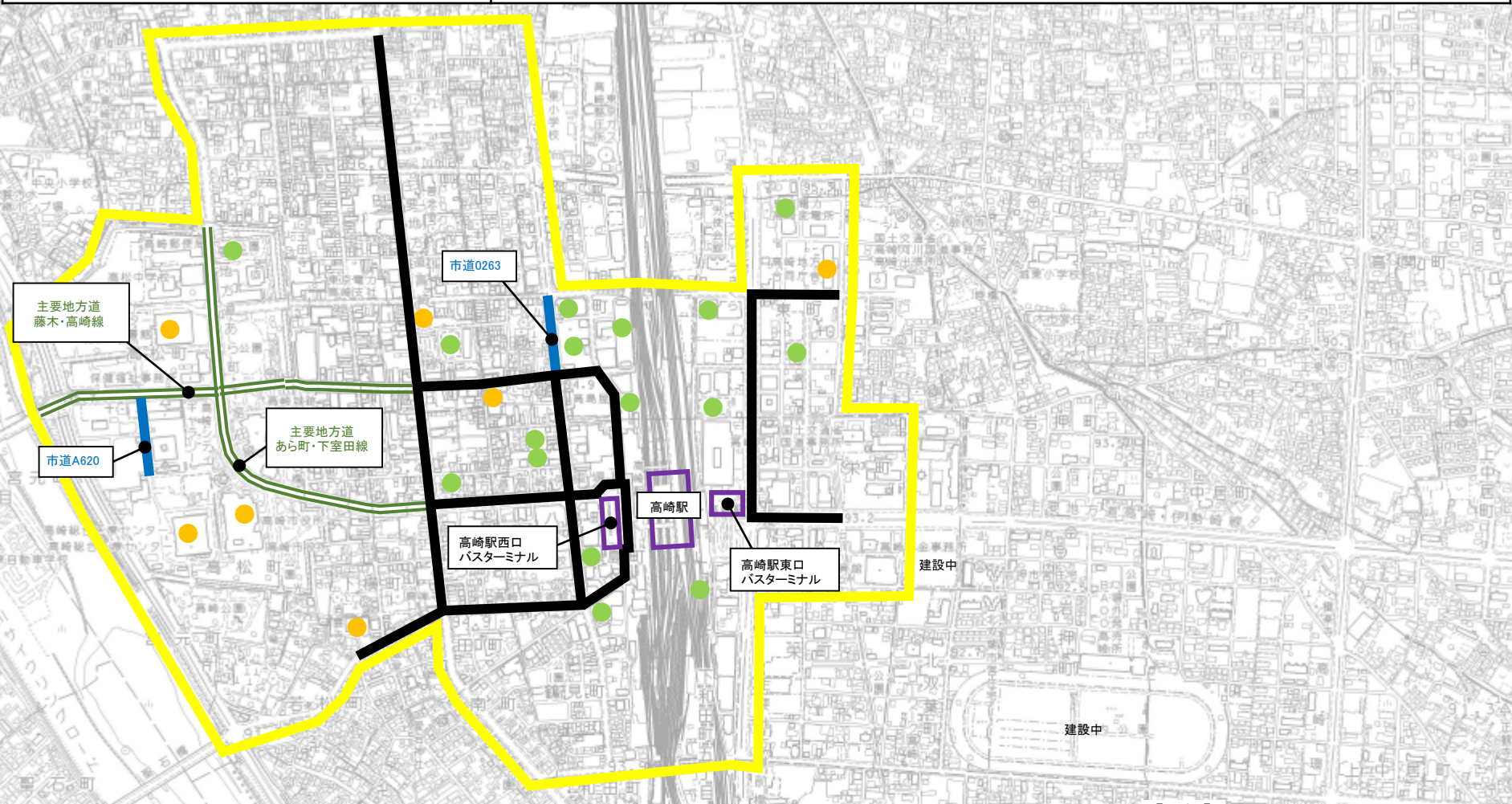
【凡例】

特定道路に該当する道路					指定済み特定道路	指定済み特定道路
道路種別	生活関連経路以外		生活関連経路		指定済み特定道路	指定済み特定道路
	整備済み	未整備	整備済み	未整備		
一般国道	指定区内	■ ■ ■ ■	■ ■ ■ ■	■ ■ ■ ■	指定済み特定道路	■
	指定区外	■ ■ ■ ■	■ ■ ■ ■	■ ■ ■ ■		
主要地方道	■ ■ ■ ■	■ ■ ■ ■	■ ■ ■ ■	■ ■ ■ ■	指定済み特定道路	■
一般都道府県道	■ ■ ■ ■	■ ■ ■ ■	■ ■ ■ ■	■ ■ ■ ■	指定済み特定道路	■
市町村道	■ ■ ■ ■	■ ■ ■ ■	■ ■ ■ ■	■ ■ ■ ■	指定済み特定道路	■
					特定旅客施設	■
					特定路外駐車場	●
					主な福祉施設等	●
					重点整備地区	■

# ■ 様式-② 特定道路に該当する道路(案)図面

市区町村名：高崎駅

地区名：高崎駅周辺地区



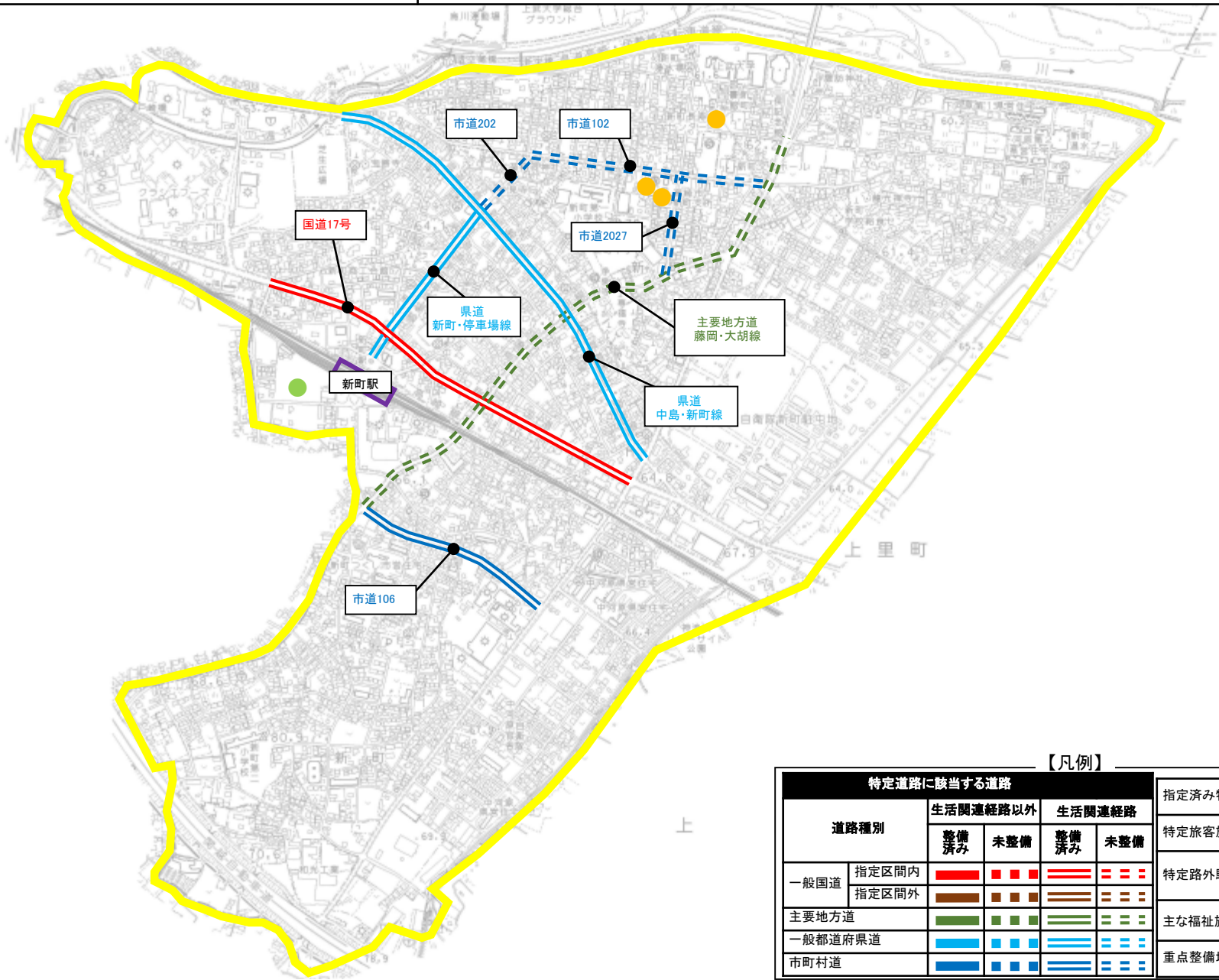
【凡例】

特定道路に該当する道路					指定済み特定道路	——		
道路種別		生活関連経路以外		生活関連経路		特定旅客施設	□	
		整備済み	未整備	整備済み	未整備			
一般国道	指定区間内	■ ■ ■ ■	■ ■ ■ ■	■ ■ ■ ■	■ ■ ■ ■	●	●	
	指定区間外	■ ■ ■ ■	■ ■ ■ ■	■ ■ ■ ■	■ ■ ■ ■			
主要地方道		■ ■ ■ ■	■ ■ ■ ■	■ ■ ■ ■	■ ■ ■ ■	●	●	
一般都道府県道		■ ■ ■ ■	■ ■ ■ ■	■ ■ ■ ■	■ ■ ■ ■			
市町村道		■ ■ ■ ■	■ ■ ■ ■	■ ■ ■ ■	■ ■ ■ ■	●	●	
		■ ■ ■ ■	■ ■ ■ ■	■ ■ ■ ■	■ ■ ■ ■			
							重点整備地区	■ ■ ■ ■

# 様式-② 特定道路に該当する道路(案)図面

市区町村名:高崎市

地区名:新町駅周辺地区



【凡例】

特定道路に該当する道路					指定済み特定道路	指定済み特定道路	
道路種別		生活関連経路以外		生活関連経路		指定済み特定道路	指定済み特定道路
		整備済み	未整備	整備済み	未整備		
一般国道	指定区間内	■	■	■	■	指定済み特定道路	■
	指定区間外	■	■	■	■	指定済み特定道路	■
主要地方道		■	■	■	■	指定済み特定道路	■
一般都道府県道		■	■	■	■	指定済み特定道路	■
市町村道		■	■	■	■	指定済み特定道路	■
						特定旅客施設	■
						特定路外駐車場	●
						主な福祉施設等	●
						重点整備地区	■

# ■様式—② 特定道路に該当する道路(案)図面

市区町村名：桐生市

地区名：桐生駅周辺地区

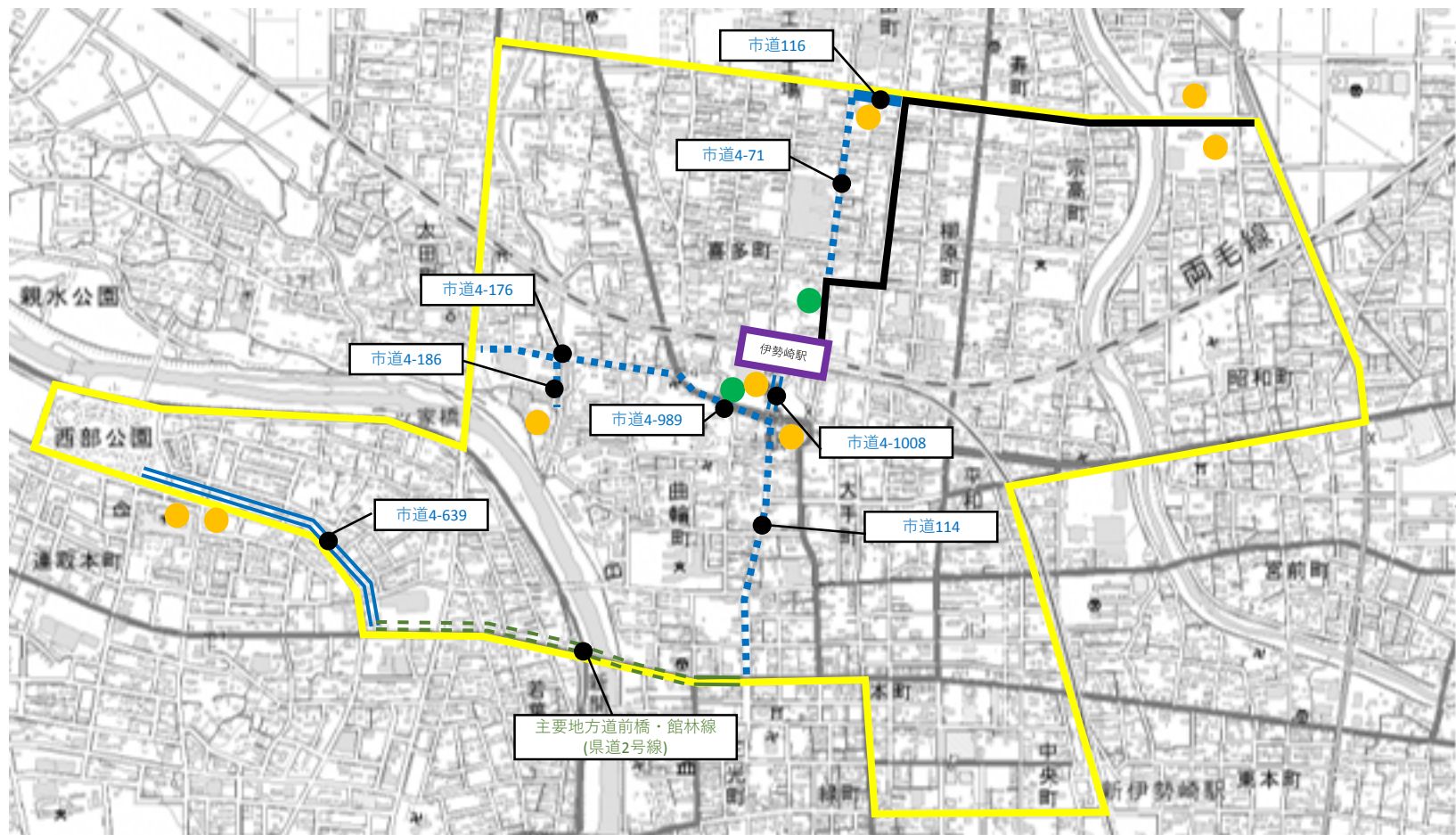


【凡例】

特定道路に該当する道路					指定済み特定道路	—	
道路種別		生活関連経路以外		生活関連経路		特定旅客施設	—
		整備済み	未整備	整備済み	未整備		
一般国道	指定区内	■	■	■	■	特定路外駐車場	●
	指定区間外	■	■	■	■		
主要地方道		■	■	■	■	主な福祉施設等	●
一般都道府県道		■	■	■	■		
市町村道		■	■	■	■	重点整備地区	■
		■	■	■	■		

# 様式-② 特定道路に該当する道路(案)図面

市区町村名：伊勢崎市 | 地区名：伊勢崎駅周辺地区



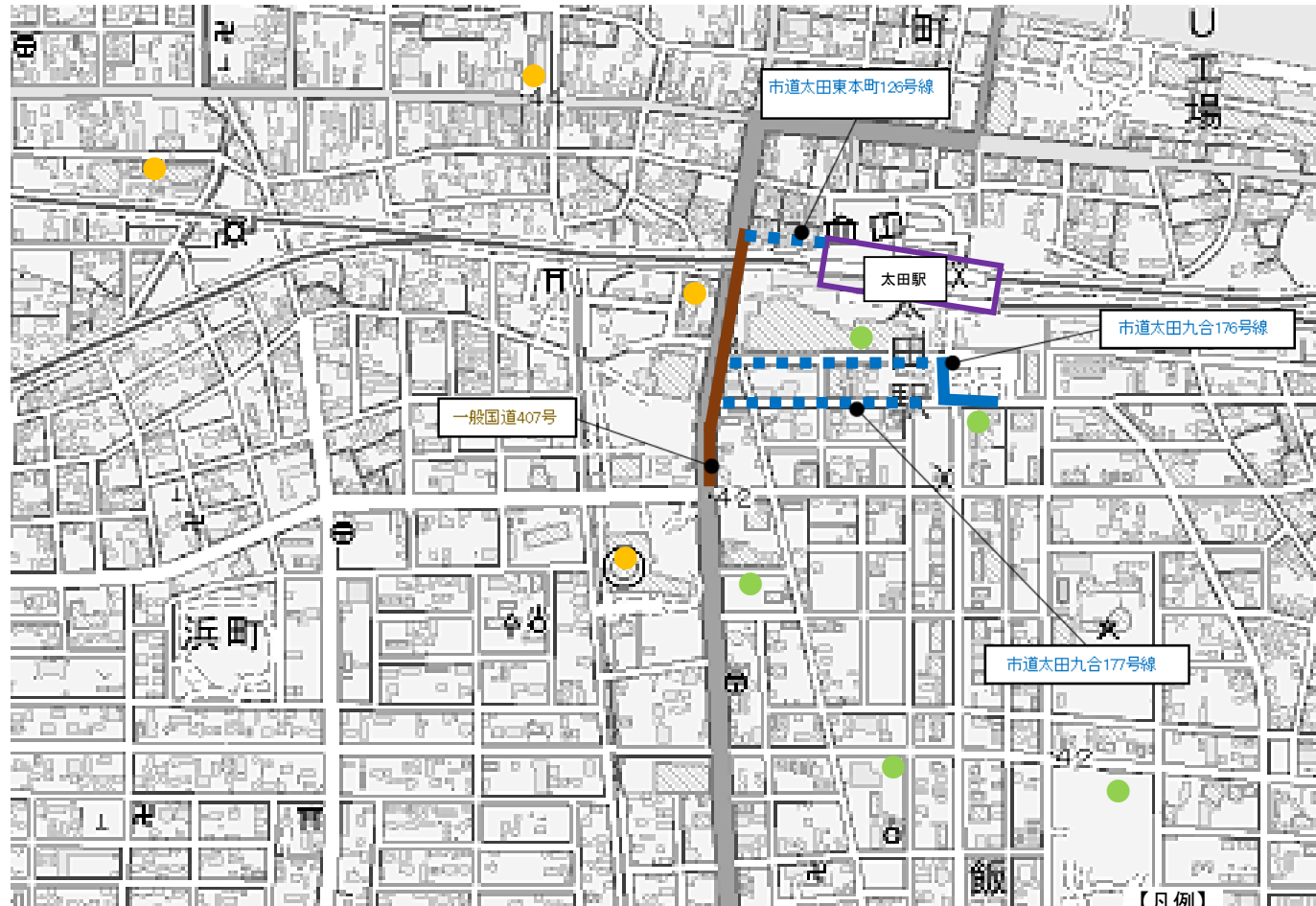
【凡例】

特定道路に該当する道路					指定済み特定道路	——	
道路種別		生活関連経路以外		生活関連経路		特定旅客施設	——
		整備済み	未整備	整備済み	未整備		
一般国道	指定区間内	■■■■	■■■■	■■■■	■■■■	●	主な福祉施設等
	指定区間外	■■■■	■■■■	■■■■	■■■■		
主要地方道		■■■■	■■■■	■■■■	■■■■	●	重点整備地区
一般都道府県道		■■■■	■■■■	■■■■	■■■■		
市町村道		■■■■	■■■■	■■■■	■■■■		

# 様式-② 特定道路に該当する道路(案)図面

市区町村名：太田市

地区名：太田駅周辺地区



【凡例】

特定道路に該当する道路					指定済み特定道路	指定済み特定道路	
道路種別		生活関連経路以外		生活関連経路		特定旅客施設	特定旅客施設
		整備済み	未整備	整備済み	未整備		
一般国道	指定区間内	■	■	■	■	指定区間外	指定区間外
	指定区間外	■	■	■	■		
主要地方道		■	■	■	■	主な福祉施設等	主な福祉施設等
一般都道府県道		■	■	■	■		
市町村道		■	■	■	■	重点整備地区	重点整備地区
		■	■	■	■		



様式一②:特定道路に該当する道路(案)図面  
市町村名:館林市



【凡例】

特定道路に該当する道路					指定済み特定道路	—
道路種別	生活関連経路以外		生活関連経路		指定済み特定道路	—
	整備済み	未整備	整備済み	未整備	指定済み特定道路	—
一般国道	指定区間内	—	—	—	指定済み特定道路	—
	指定区間外	—	—	—	指定済み特定道路	—
主要地方道	—	—	—	—	指定済み特定道路	—
一般都道府県道	—	—	—	—	指定済み特定道路	—
市町村道	—	—	—	—	指定済み特定道路	—
					特定旅客施設	□
					特定路外駐車場	●
					主な福祉施設等	●
					重点整備地区	—