

特定道路に該当する道路（案）箇所図

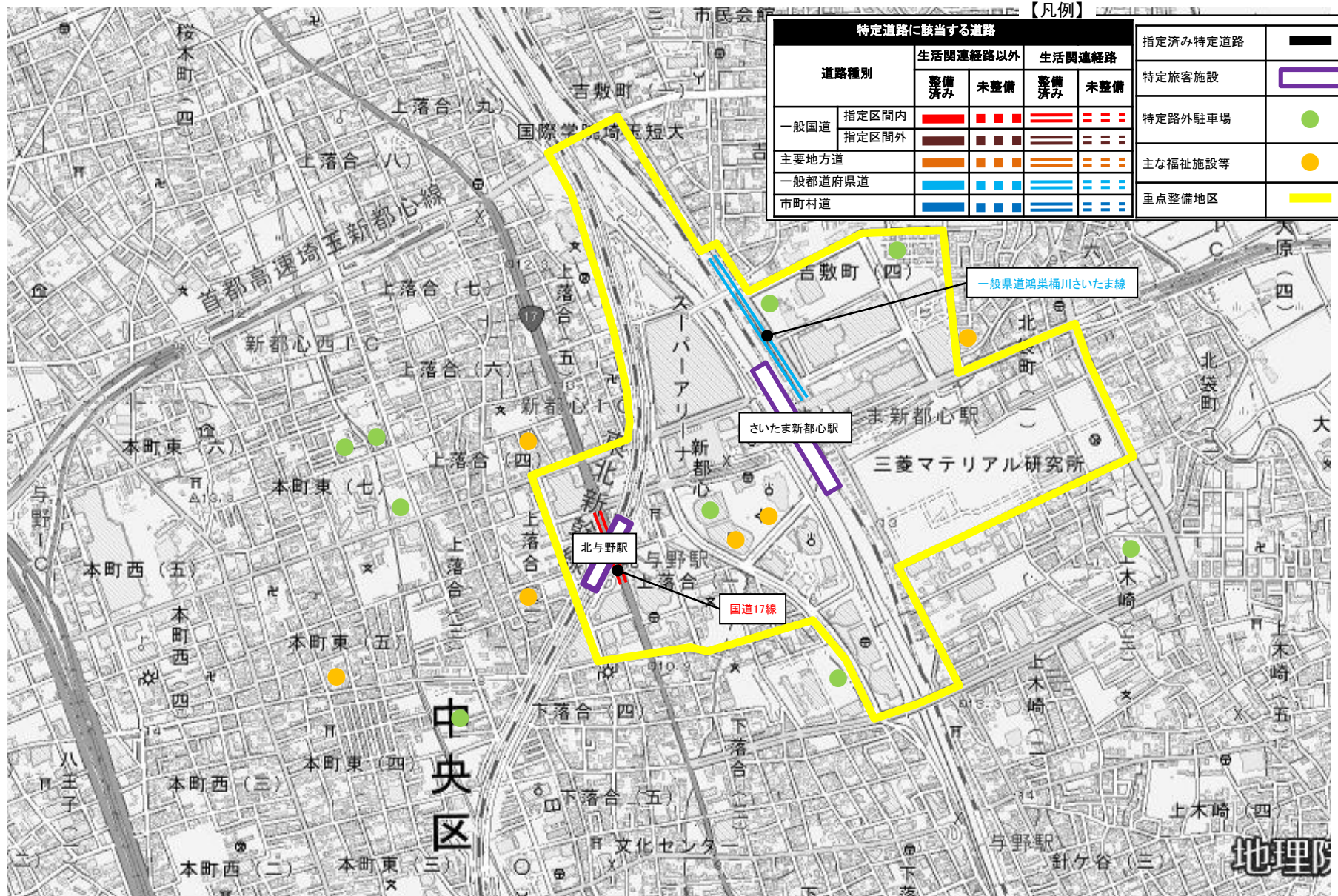
平成31年1月

埼玉県

■様式—② 特定道路に該当する道路(案)図面

市区町村名:さいたま市

地区名:さいたま新都心・北与野地区



【凡例】

道路種別		特定道路に該当する道路			
		生活関連経路以外		生活関連経路	
		整備済み	未整備	整備済み	未整備
一般国道	指定区内	■	■	■	■
	指定区外	■	■	■	■
主要地方道		■	■	■	■
一般都道府県道		■	■	■	■
市町村道		■	■	■	■

指定済み特定道路	■
特定旅客施設	■
特定路外駐車場	●
主な福祉施設等	●
重点整備地区	■

一般県道鴻巣桶川さいたま線

さいたま新都心駅

北与野駅

国道17線

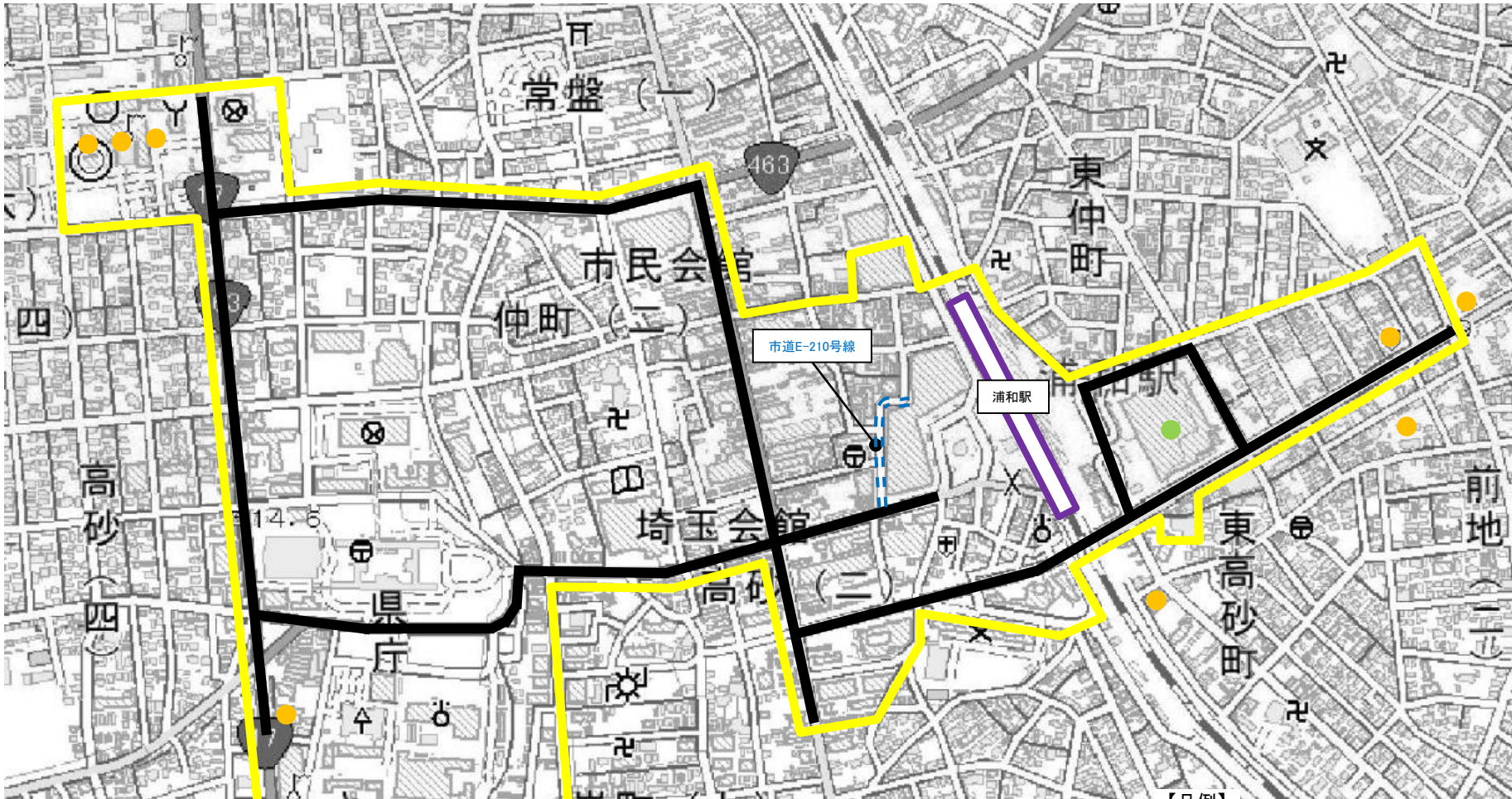
中央区

地理院

様式-② 特定道路に該当する道路(案)図面

市区町村名:さいたま市

地区名:浦和地区

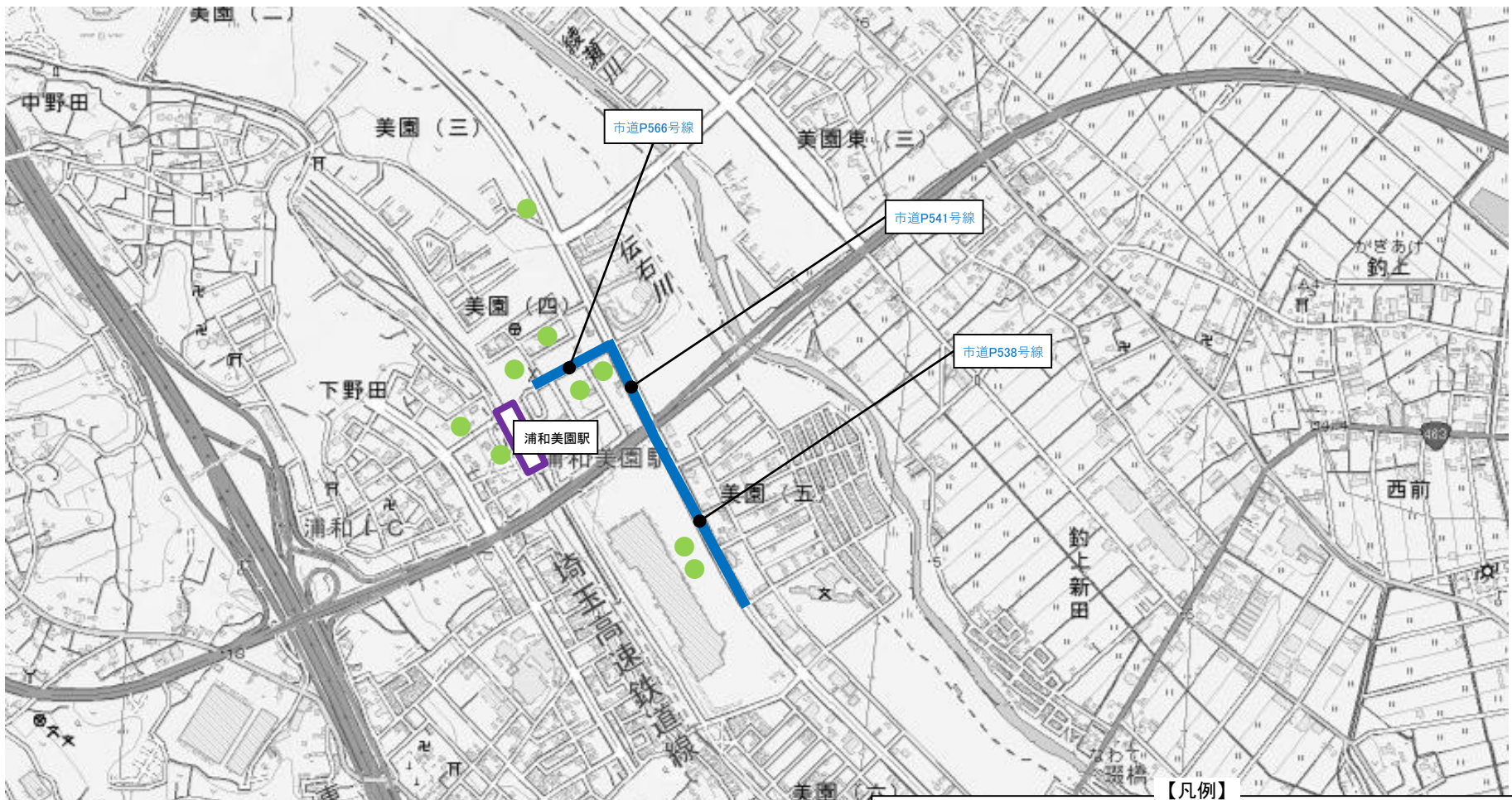


【凡例】

特定道路に該当する道路				指定済み特定道路	—	
道路種別	生活関連経路以外		生活関連経路		指定旅客施設	—
	整備済み	未整備	整備済み	未整備		
一般国道	指定区間内	■	■	■	指定路外駐車場	●
	指定区間外	■	■	■		主な福祉施設等
主要地方道	■	■	■	■	重点整備地区	
一般都道府県道	■	■	■	■		
市町村道	■	■	■	■		

■様式—② 特定道路に該当する道路(案)図面

市区町村名：さいたま市 地区名：浦和美園地区



【凡例】

特定道路に該当する道路					指定済み特定道路	——	
道路種別		生活関連経路以外		生活関連経路		特定旅客施設	□
		整備済み	未整備	整備済み	未整備		
一般国道	指定区間内	■	■	■	■	特定路外駐車場	●
	指定区間外	■	■	■	■		
主要地方道		■	■	■	■	主な福祉施設等	●
一般都道府県道		■	■	■	■		
市町村道		■	■	■	■	重点整備地区	■
		■	■	■	■		

様式一② 特定道路に該当する道路(案)図面

市区町村名：さいたま市 地区名：加茂宮地区



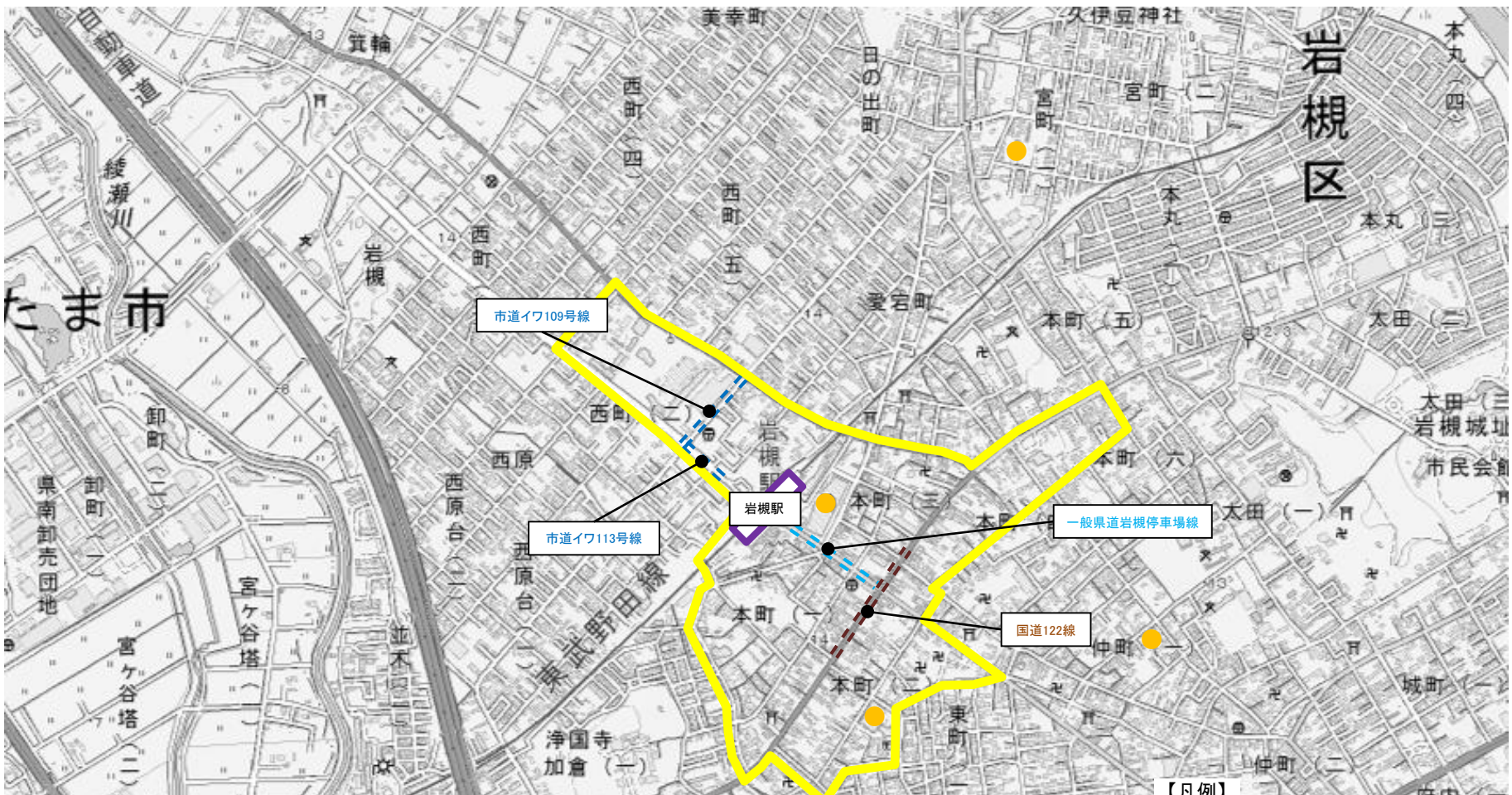
【凡例】

特定道路に該当する道路					指定済み特定道路	指定済み特定道路		
道路種別		生活関連経路以外		生活関連経路		指定済み特定道路	指定済み特定道路	
		整備済み	未整備	整備済み	未整備			
一般国道	指定区間内	■	■	■	■	指定済み特定道路	指定済み特定道路	
	指定区間外	■	■	■	■			
主要地方道		■	■	■	■	指定済み特定道路	指定済み特定道路	
一般都道府県道		■	■	■	■			
市町村道		■	■	■	■	指定済み特定道路	指定済み特定道路	
指定済み特定道路		■	■	■	■			
							特定旅客施設	■
							特定路外駐車場	●
							主な福祉施設等	●
							重点整備地区	■

■様式—② 特定道路に該当する道路(案)図面

市区町村名:さいたま市

地区名:岩槻地区

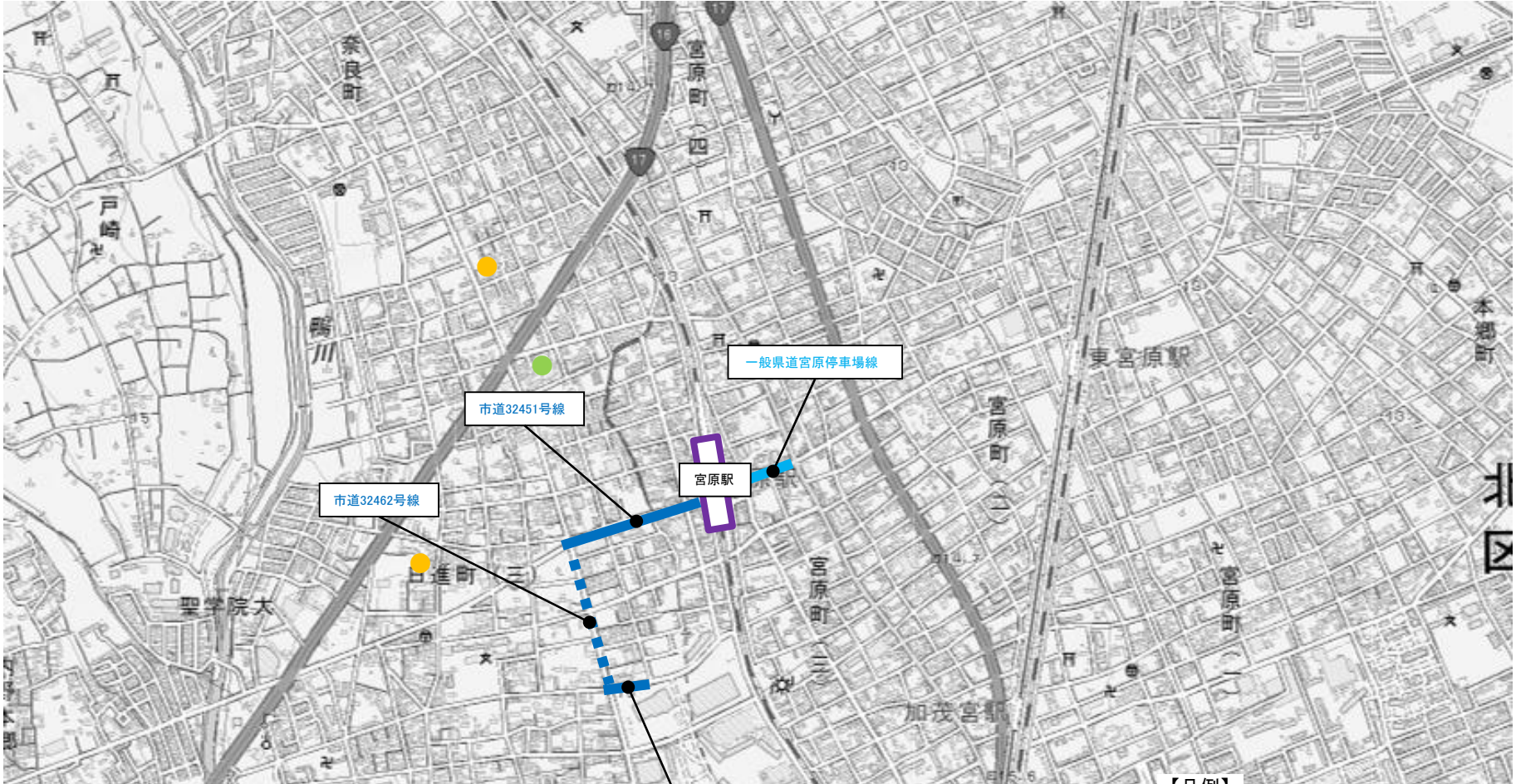


【凡例】

特定道路に該当する道路				指定済み特定道路	——	
道路種別	生活関連経路以外		生活関連経路		特定旅客施設	□
	整備済み	未整備	整備済み	未整備	特定路外駐車場	●
一般国道	指定区間内	■ ■ ■ ■	■ ■ ■ ■	■ ■ ■ ■	主な福祉施設等	●
	指定区間外	■ ■ ■ ■	■ ■ ■ ■	■ ■ ■ ■		
主要地方道		■ ■ ■ ■	■ ■ ■ ■	■ ■ ■ ■	重点整備地区	■
一般都道府県道		■ ■ ■ ■	■ ■ ■ ■	■ ■ ■ ■		
市町村道		■ ■ ■ ■	■ ■ ■ ■	■ ■ ■ ■		

様式-② 特定道路に該当する道路(案)図面

市区町村名：さいたま市 地区名：宮原地区



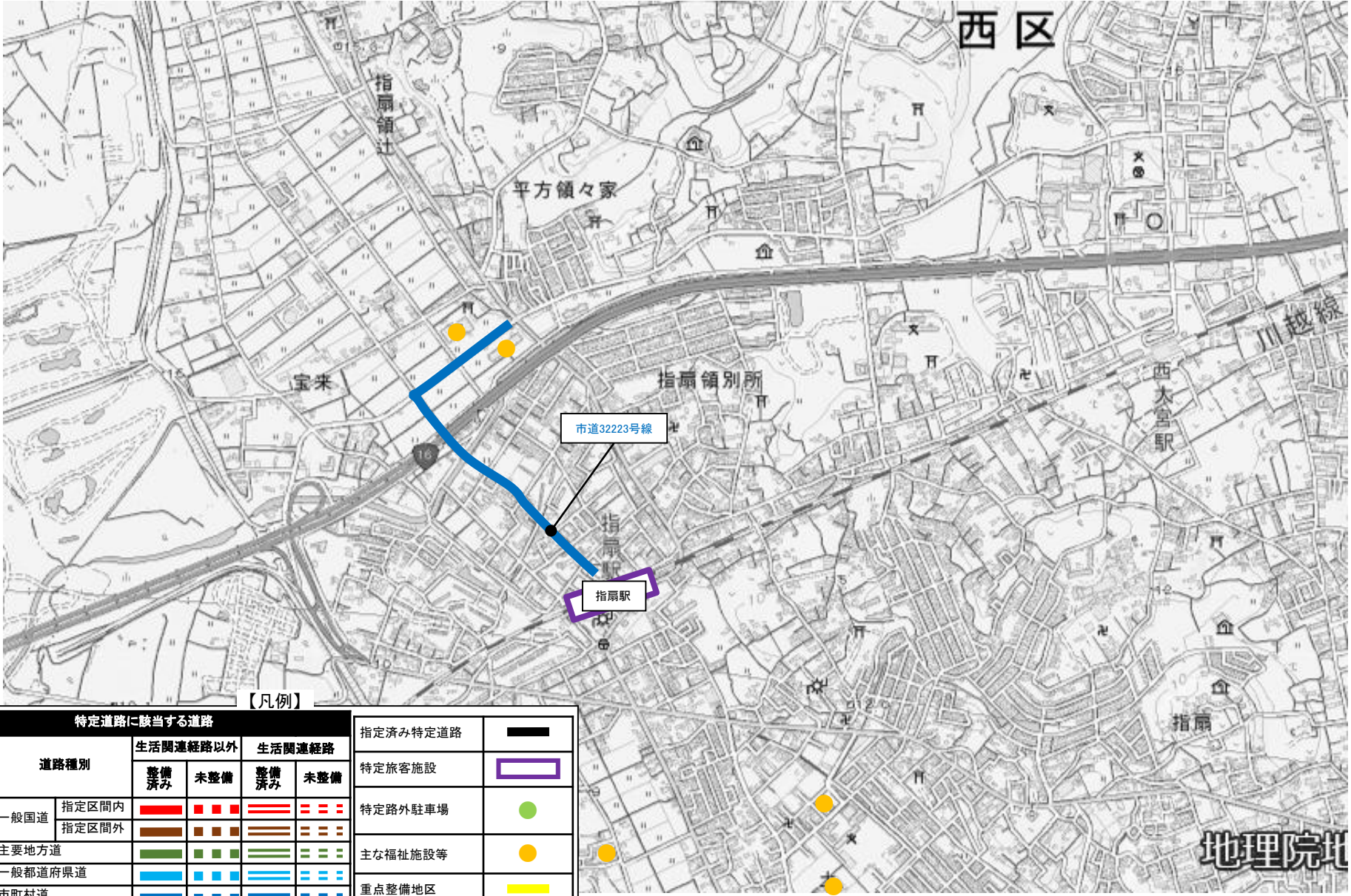
【凡例】

特定道路に該当する道路				指定済み特定道路	■	
道路種別	生活関連経路以外		生活関連経路		指定旅客施設	□
	整備済み	未整備	整備済み	未整備		
一般国道	指定区内	■ ■ ■ ■	■ ■ ■ ■	■ ■ ■ ■	指定路外駐車場	●
	指定区間外	■ ■ ■ ■	■ ■ ■ ■	■ ■ ■ ■		
主要地方道	■ ■ ■ ■	■ ■ ■ ■	■ ■ ■ ■	■ ■ ■ ■	主な福祉施設等	●
一般都道府県道	■ ■ ■ ■	■ ■ ■ ■	■ ■ ■ ■	■ ■ ■ ■		
市町村道	■ ■ ■ ■	■ ■ ■ ■	■ ■ ■ ■	■ ■ ■ ■	重点整備地区	■

■様式—② 特定道路に該当する道路(案)図面

市区町村名：さいたま市

地区名：指扇地区

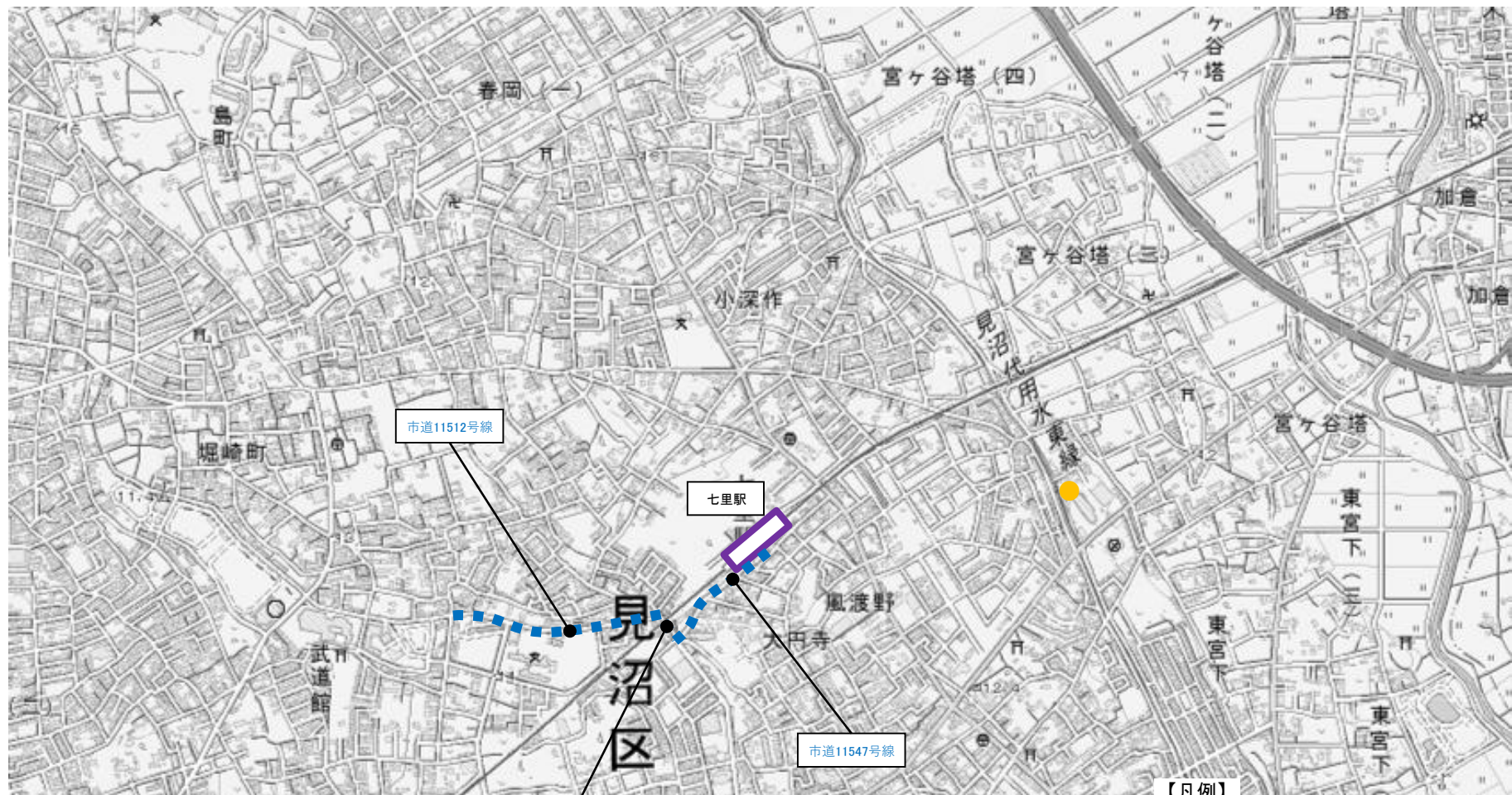


【凡例】

道路種別		特定道路に該当する道路			
		生活関連経路以外		生活関連経路	
		整備済み	未整備	整備済み	未整備
一般国道	指定区内				
	指定区間外				
主要地方道					
一般都道府県道					
市町村道					
指定済み特定道路					
特定旅客施設					
特定路外駐車場					
主な福祉施設等					
重点整備地区					

■様式—② 特定道路に該当する道路(案)図面

市区町村名：さいたま市 地区名：七里地区

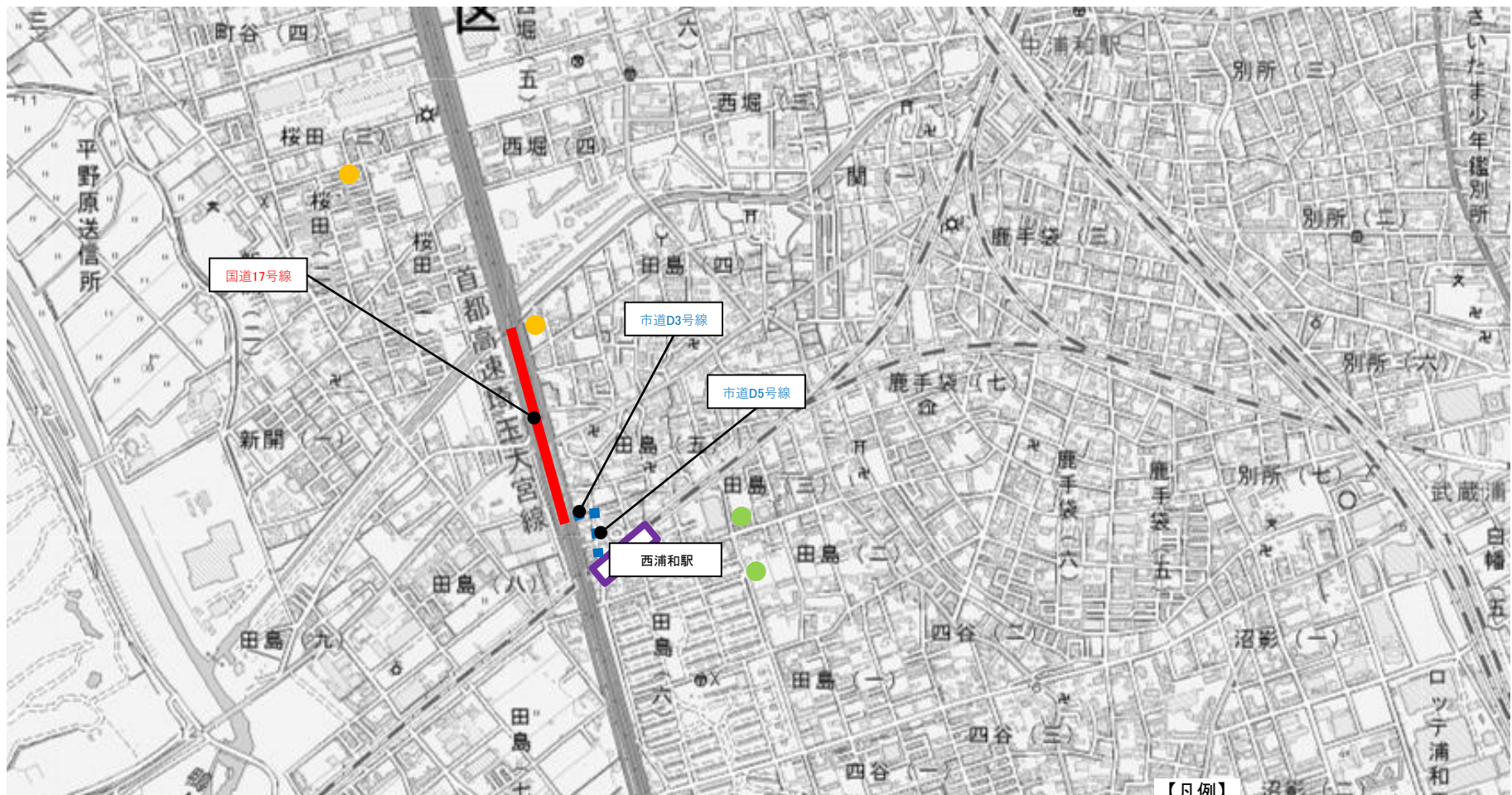


【凡例】

特定道路に該当する道路					指定済み特定道路	—
道路種別	生活関連経路以外		生活関連経路		特定旅客施設	□
	整備済み	未整備	整備済み	未整備	特定路外駐車場	●
一般国道	指定区間内	■ ■ ■ ■	■ ■ ■ ■	■ ■ ■ ■	主な福祉施設等	●
	指定区間外	■ ■ ■ ■	■ ■ ■ ■	■ ■ ■ ■		
主要地方道		■ ■ ■ ■	■ ■ ■ ■	■ ■ ■ ■	重点整備地区	■
一般都道府県道		■ ■ ■ ■	■ ■ ■ ■	■ ■ ■ ■		
市町村道		■ ■ ■ ■	■ ■ ■ ■	■ ■ ■ ■		

■ 様式① 特定道路に該当する道路(案)図面

市区町村名：さいたま市 地区名：西浦和地区



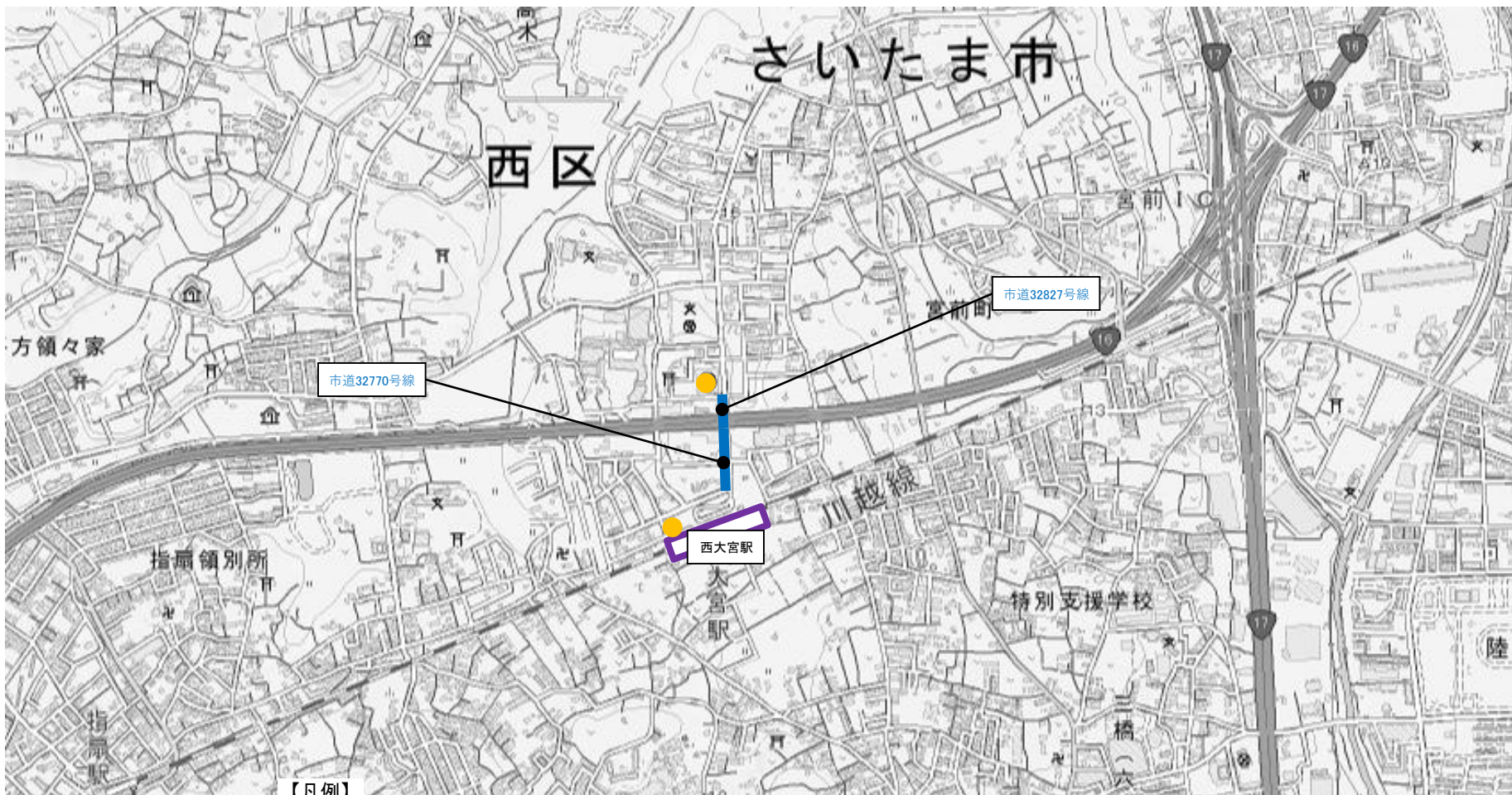
【凡例】

特定道路に該当する道路					指定済み特定道路	■	
道路種別	生活関連経路以外		生活関連経路		特定旅客施設	□	
	整備済み	未整備	整備済み	未整備			
一般国道	指定区間内	■■■■	■■■■	■■■■	特定路外駐車場	●	
	指定区間外	■■■■	■■■■	■■■■		主な福祉施設等	●
主要地方道	■■■■	■■■■	■■■■	■■■■	重点整備地区		■
一般都道府県道	■■■■	■■■■	■■■■	■■■■			
市町村道	■■■■	■■■■	■■■■	■■■■			

■様式－② 特定道路に該当する道路(案)図面

市区町村名：さいたま市

地区名：西大宮地区



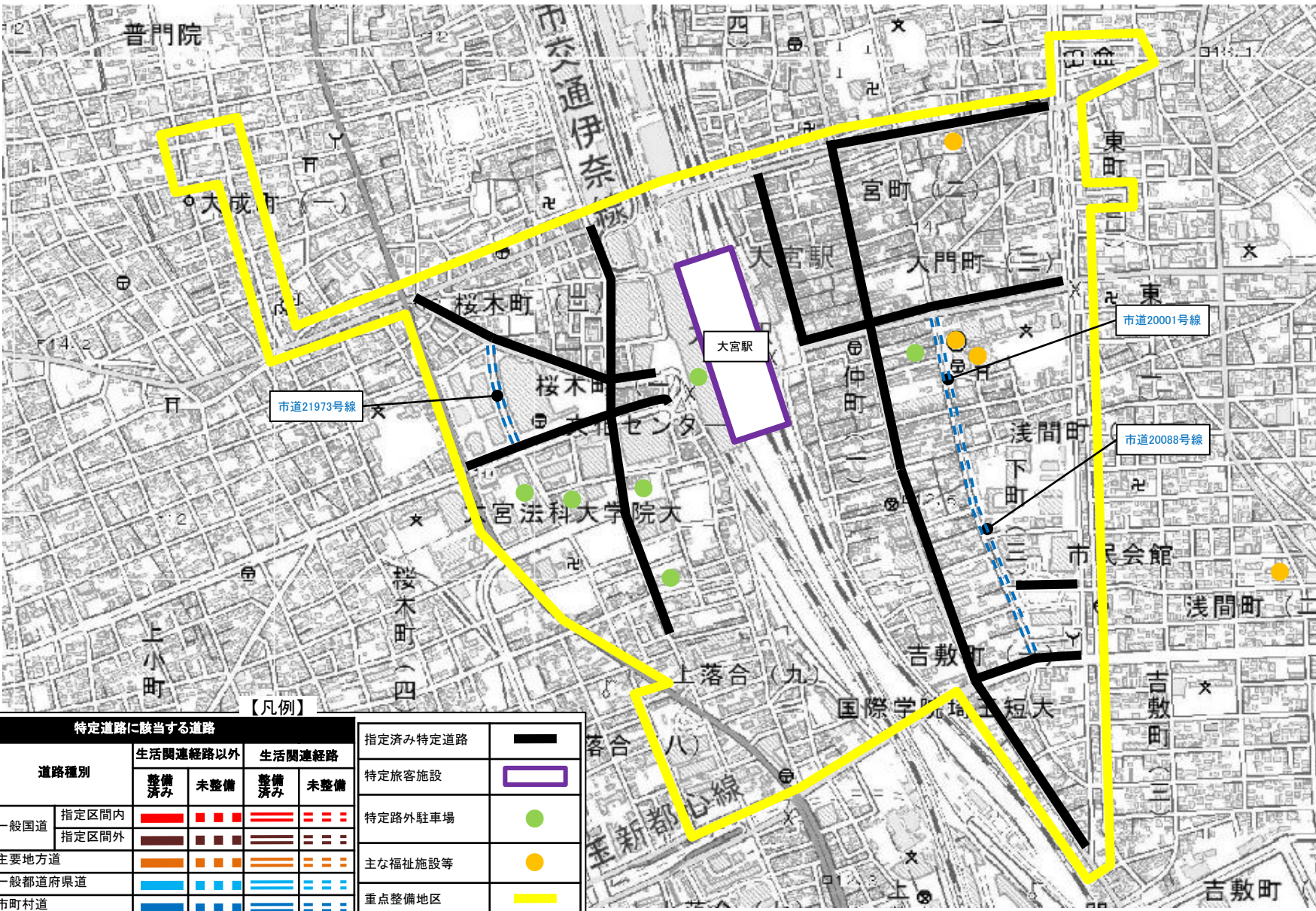
【凡例】

特定道路に該当する道路							
道路種別		生活関連経路以外		生活関連経路			
		整備済み	未整備	整備済み	未整備		
一般国道	指定区間内					指定済み特定道路	
	指定区間外					特定旅客施設	
主要地方道						特定路外駐車場	
一般都道府県道						主な福祉施設等	
市町村道						重点整備地区	

■ 様式-② 特定道路に該当する道路(案)図面

市区町村名:さいたま市

地区名:大宮地区



【凡例】

特定道路に該当する道路		生活関連経路以外		生活関連経路		指定済み特定道路	指定済み特定道路
道路種別		整備済み	未整備	整備済み	未整備	指定旅客施設	指定旅客施設
一般国道	指定区内					指定路外駐車場	
	指定区外						
主要地方道						主要福祉施設等	
一般都道府県道							
市町村道						重点整備地区	

■様式-② 特定道路に該当する道路(案)図面

市区町村名：さいたま市

地区名：大宮公園地区

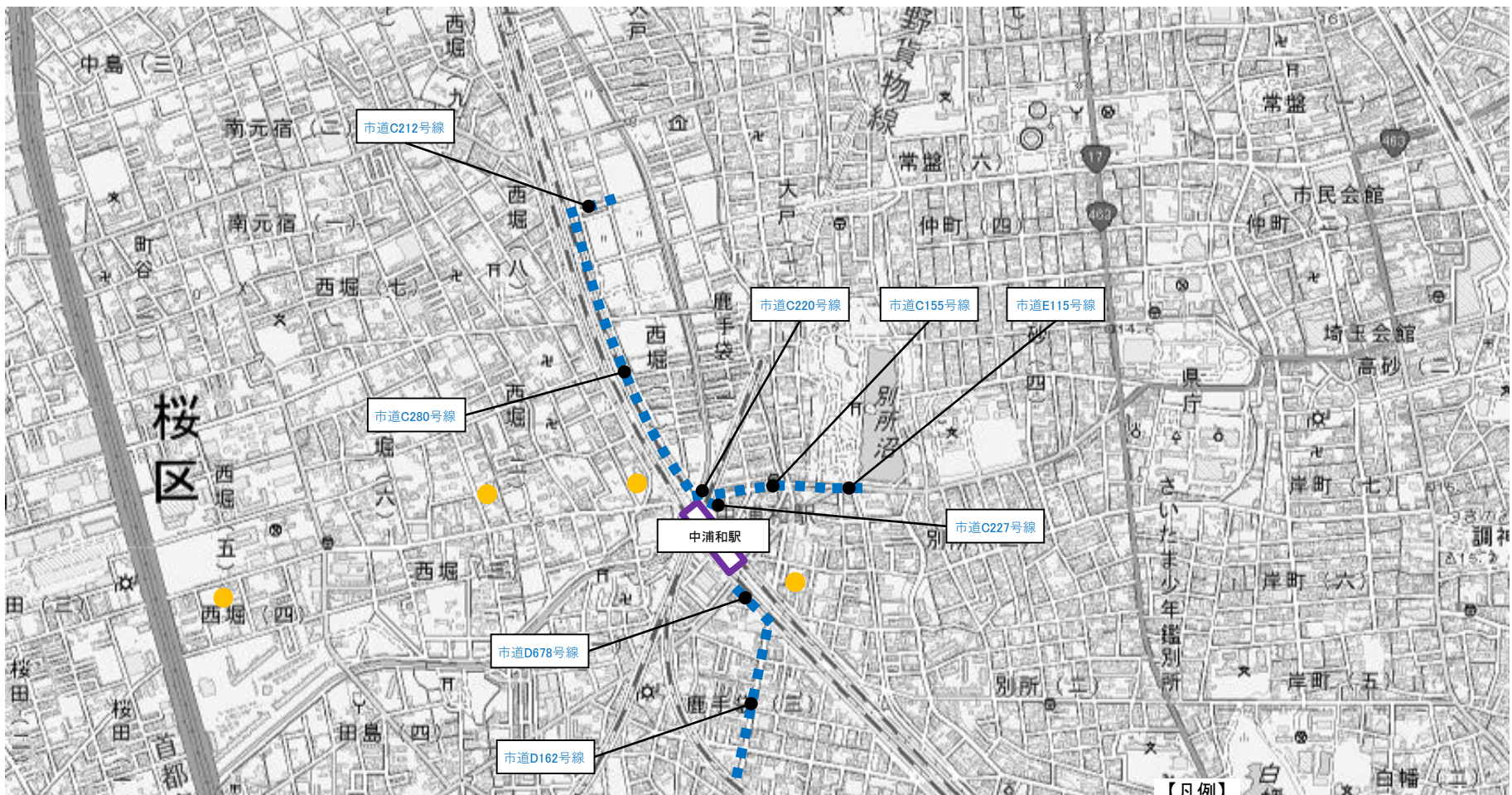


【凡例】

特定道路に該当する道路					指定済み特定道路	——	
道路種別		生活関連経路以外		生活関連経路		指定旅客施設	——
		整備済み	未整備	整備済み	未整備		
一般国道	指定区間内	■■■■	■■■■	■■■■	■■■■	指定路外駐車場	●
	指定区間外	■■■■	■■■■	■■■■	■■■■		
主要地方道		■■■■	■■■■	■■■■	■■■■	主な福祉施設等	●
一般都道府県道		■■■■	■■■■	■■■■	■■■■		
市町村道		■■■■	■■■■	■■■■	■■■■	重点整備地区	■
		■■■■	■■■■	■■■■	■■■■		

■様式—② 特定道路に該当する道路(案)図面

市区町村名：さいたま市 地区名：中浦和地区



【凡例】

特定道路に該当する道路					指定済み特定道路	——
道路種別	生活関連経路以外		生活関連経路		指定旅客施設	□
	整備済み	未整備	整備済み	未整備	特定路外駐車場	●
一般国道	指定区間内	■■■■	■■■■	■■■■	主な福祉施設等	●
	指定区間外	■■■■	■■■■	■■■■		
主要地方道	■■■■	■■■■	■■■■	■■■■	重点整備地区	■
一般都道府県道	■■■■	■■■■	■■■■	■■■■		
市町村道	■■■■	■■■■	■■■■	■■■■		

■ 様式② 特定道路に該当する道路(案)図面

市区町村名：さいたま市

地区名：鉄道博物館地区



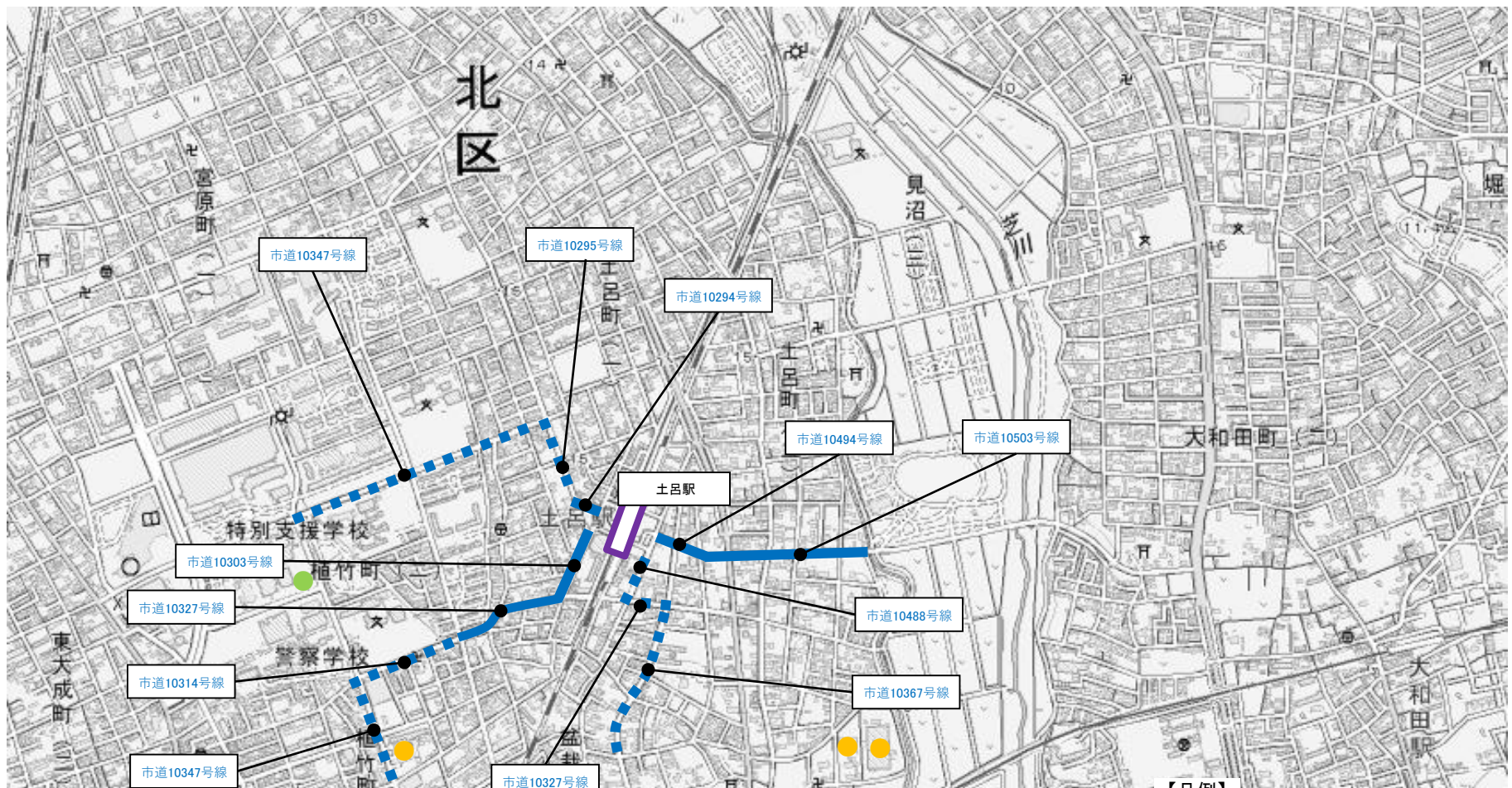
【凡例】

特定道路に該当する道路					指定済み特定道路	■
道路種別	生活関連経路以外		生活関連経路		指定旅客施設	□
	整備済み	未整備	整備済み	未整備	特定路外駐車場	●
一般国道	指定区間内	■ ■ ■ ■	■ ■ ■ ■	■ ■ ■ ■	主な福祉施設等	●
	指定区間外	■ ■ ■ ■	■ ■ ■ ■	■ ■ ■ ■		
主要地方道	■ ■ ■ ■	■ ■ ■ ■	■ ■ ■ ■	■ ■ ■ ■	重点整備地区	■
一般都道府県道	■ ■ ■ ■	■ ■ ■ ■	■ ■ ■ ■	■ ■ ■ ■		
市町村道	■ ■ ■ ■	■ ■ ■ ■	■ ■ ■ ■	■ ■ ■ ■		

■様式—② 特定道路に該当する道路(案)図面

市区町村名：さいたま市

地区名：土呂地区

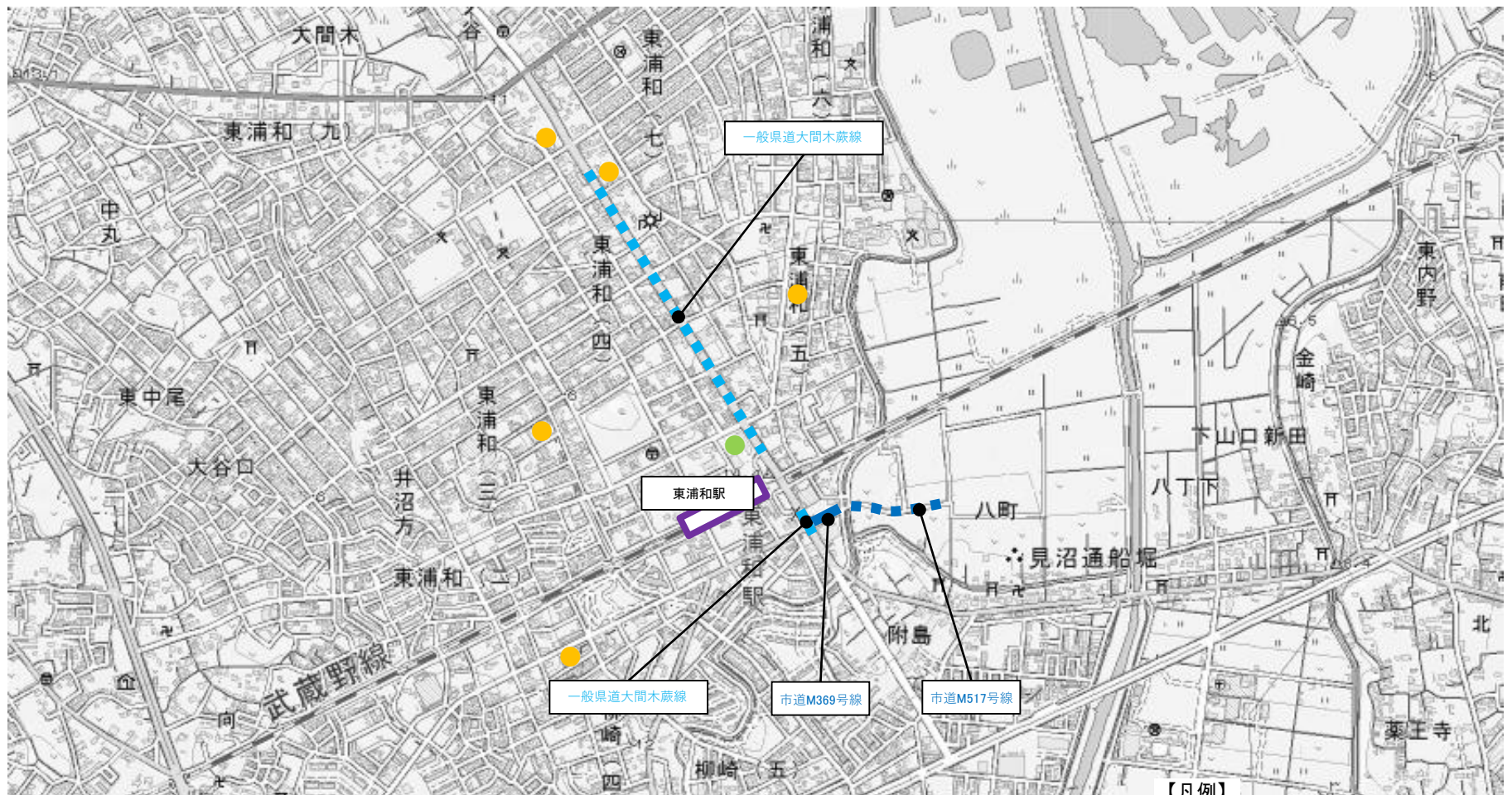


特定道路に該当する道路					指定済み特定道路	——	
道路種別		生活関連経路以外		生活関連経路		指定旅客施設	——
		整備済み	未整備	整備済み	未整備		
一般国道	指定区内	■	■	■	■	指定路外駐車場	●
	指定区間外	■	■	■	■		主な福祉施設等
主要地方道	■	■	■	■	重点整備地区	■	
一般都道府県道	■	■	■	■			
市町村道	■	■	■	■			

■様式—② 特定道路に該当する道路(案)図面

市区町村名：さいたま市

地区名：東浦和地区



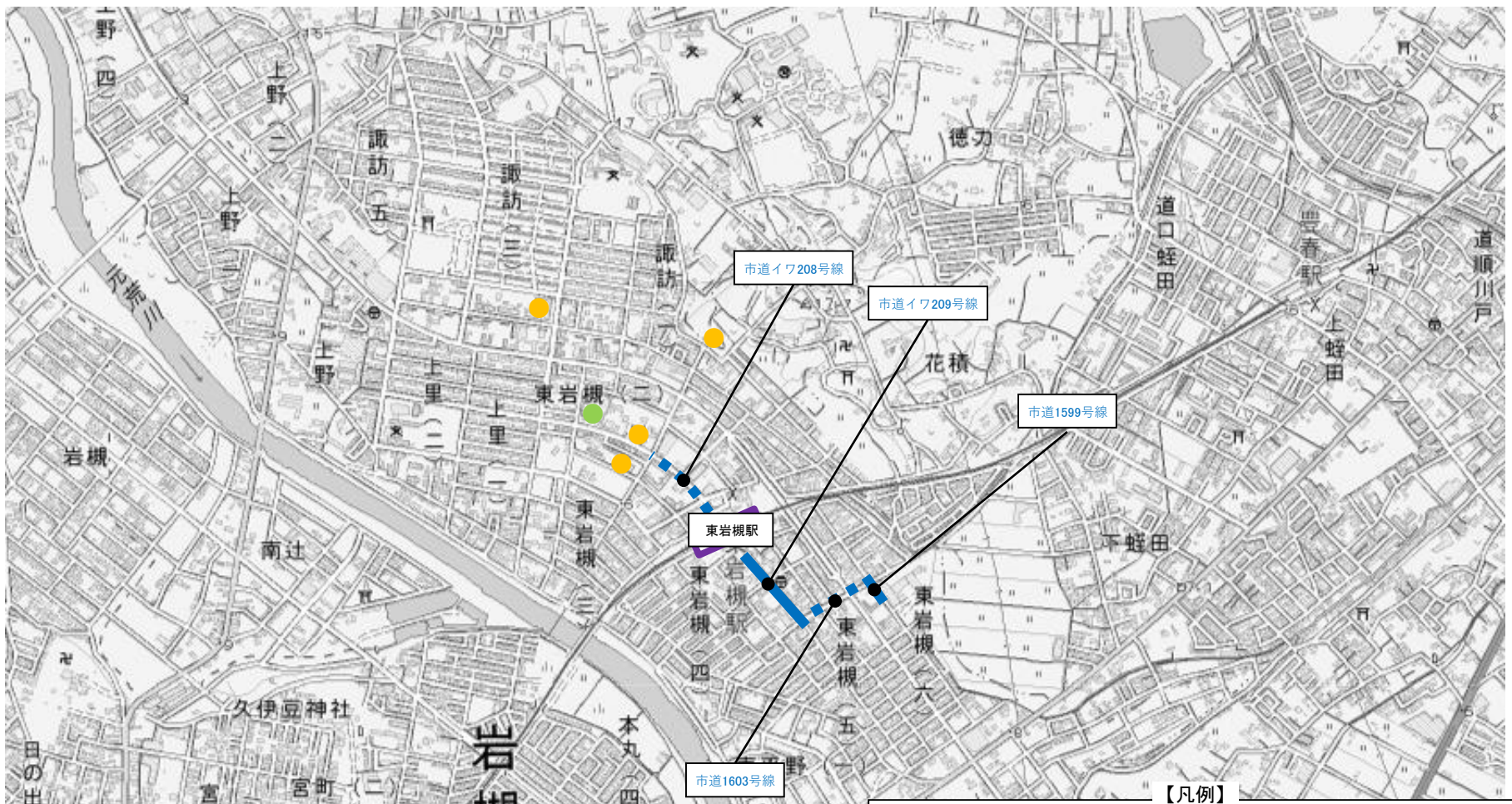
【凡例】

特定道路に該当する道路					指定済み特定道路	■
道路種別	生活関連経路以外		生活関連経路		特定旅客施設	□
	整備済み	未整備	整備済み	未整備	特定路外駐車場	●
一般国道	指定区間内	■ ■ ■ ■	■ ■ ■ ■	■ ■ ■ ■	主な福祉施設等	●
	指定区間外	■ ■ ■ ■	■ ■ ■ ■	■ ■ ■ ■		
主要地方道	■ ■ ■ ■	■ ■ ■ ■	■ ■ ■ ■	■ ■ ■ ■	重点整備地区	■
一般都道府県道	■ ■ ■ ■	■ ■ ■ ■	■ ■ ■ ■	■ ■ ■ ■		
市町村道	■ ■ ■ ■	■ ■ ■ ■	■ ■ ■ ■	■ ■ ■ ■		

■様式② 特定道路に該当する道路(案)図面

市区町村名：さいたま市

地区名：東岩槻地区

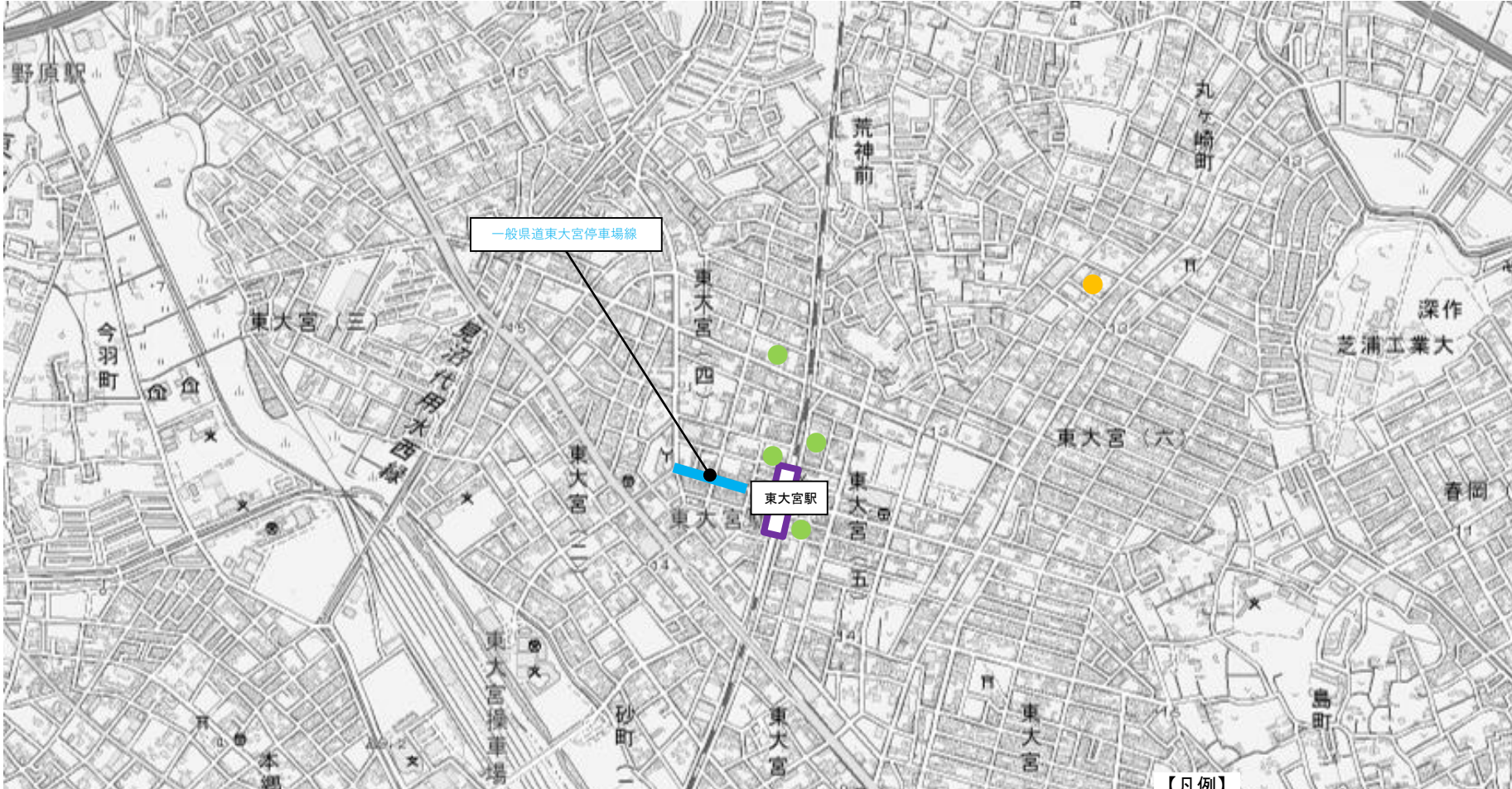


【凡例】

特定道路に該当する道路					指定済み特定道路	——
道路種別	生活関連経路以外		生活関連経路		特定旅客施設	□
	整備済み	未整備	整備済み	未整備	特定路外駐車場	●
一般国道	指定区間内	■ ■ ■ ■	■ ■ ■ ■	■ ■ ■ ■	主な福祉施設等	●
	指定区間外	■ ■ ■ ■	■ ■ ■ ■	■ ■ ■ ■		
主要地方道	■ ■ ■ ■	■ ■ ■ ■	■ ■ ■ ■	■ ■ ■ ■	重点整備地区	■ ■ ■ ■
一般都道府県道	■ ■ ■ ■	■ ■ ■ ■	■ ■ ■ ■	■ ■ ■ ■		
市町村道	■ ■ ■ ■	■ ■ ■ ■	■ ■ ■ ■	■ ■ ■ ■		

様式一② 特定道路に該当する道路(案)図面

市区町村名：さいたま市 地区名：東大宮地区



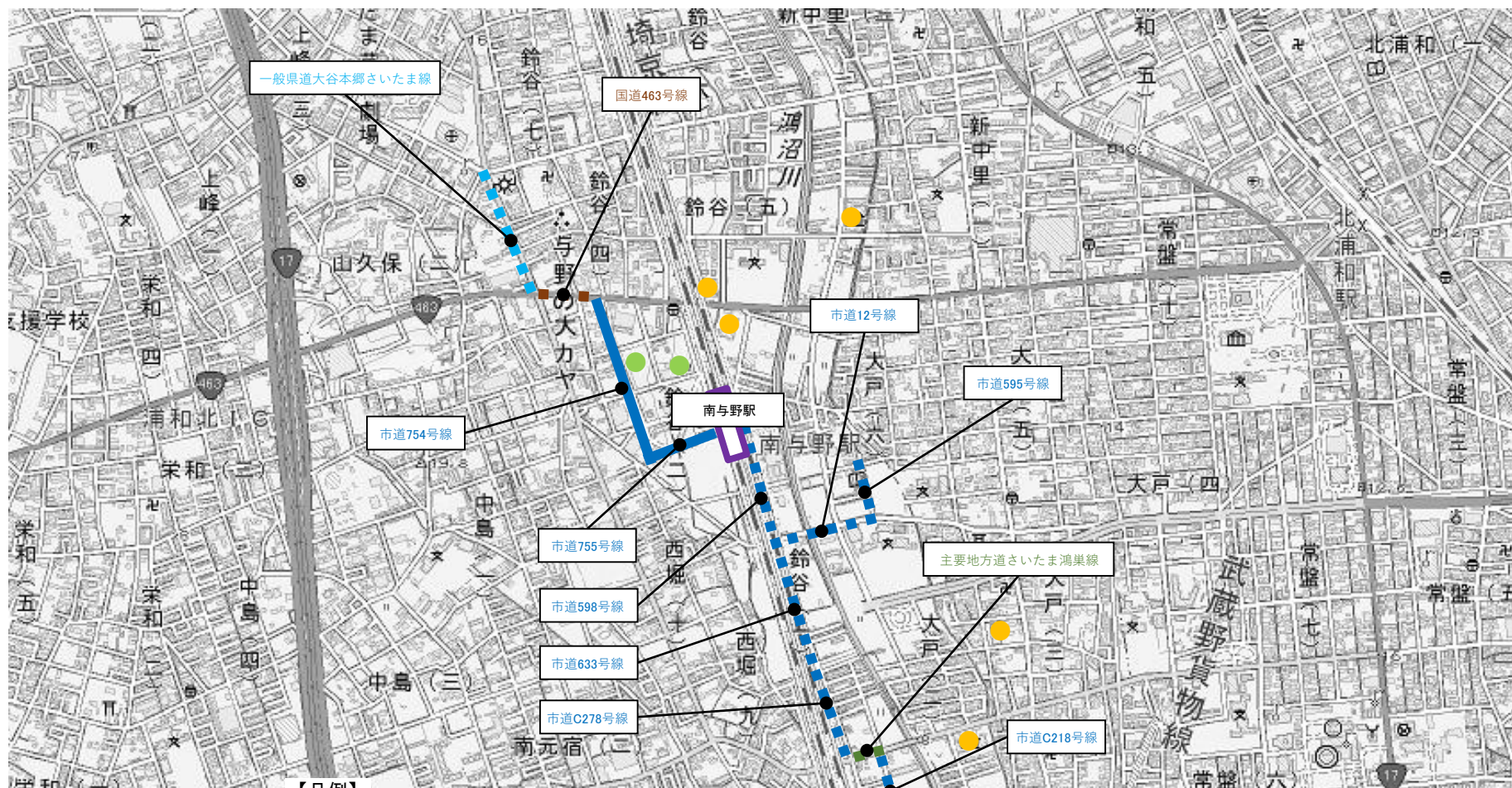
【凡例】

特定道路に該当する道路					指定済み特定道路	——
道路種別	生活関連経路以外		生活関連経路		特定旅客施設	□
	整備済み	未整備	整備済み	未整備	特定路外駐車場	●
一般国道	指定区間内	■ ■ ■ ■	▨ ▨ ▨ ▨	▨ ▨ ▨ ▨	主な福祉施設等	●
	指定区間外	■ ■ ■ ■	▨ ▨ ▨ ▨	▨ ▨ ▨ ▨		
主要地方道		■ ■ ■ ■	▨ ▨ ▨ ▨	▨ ▨ ▨ ▨	重点整備地区	■
一般都道府県道		■ ■ ■ ■	▨ ▨ ▨ ▨	▨ ▨ ▨ ▨		
市町村道		■ ■ ■ ■	▨ ▨ ▨ ▨	▨ ▨ ▨ ▨		

■様式—② 特定道路に該当する道路(案)図面

市区町村名：さいたま市

地区名：南与野地区



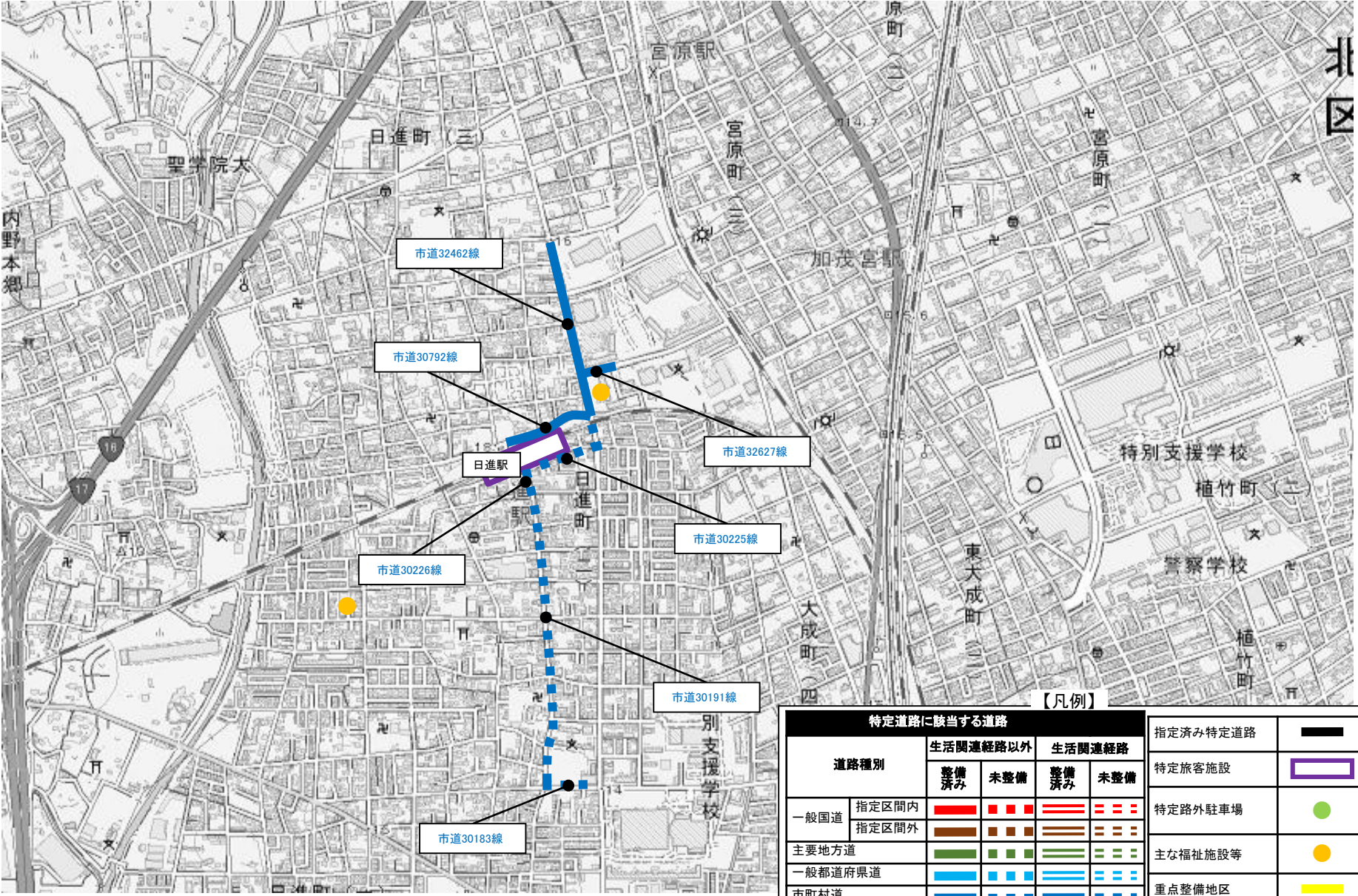
【凡例】

特定道路に該当する道路					
道路種別		生活関連経路以外		生活関連経路	
		整備済み	未整備	整備済み	未整備
一般国道	指定区内				
	指定区間外				
主要地方道					
一般都道府県道					
市町村道					
指定済み特定道路					
特定旅客施設					
特定路外駐車場					
主な福祉施設等					
重点整備地区					

■様式—② 特定道路に該当する道路(案)図面

市区町村名：さいたま市

地区名：日進地区



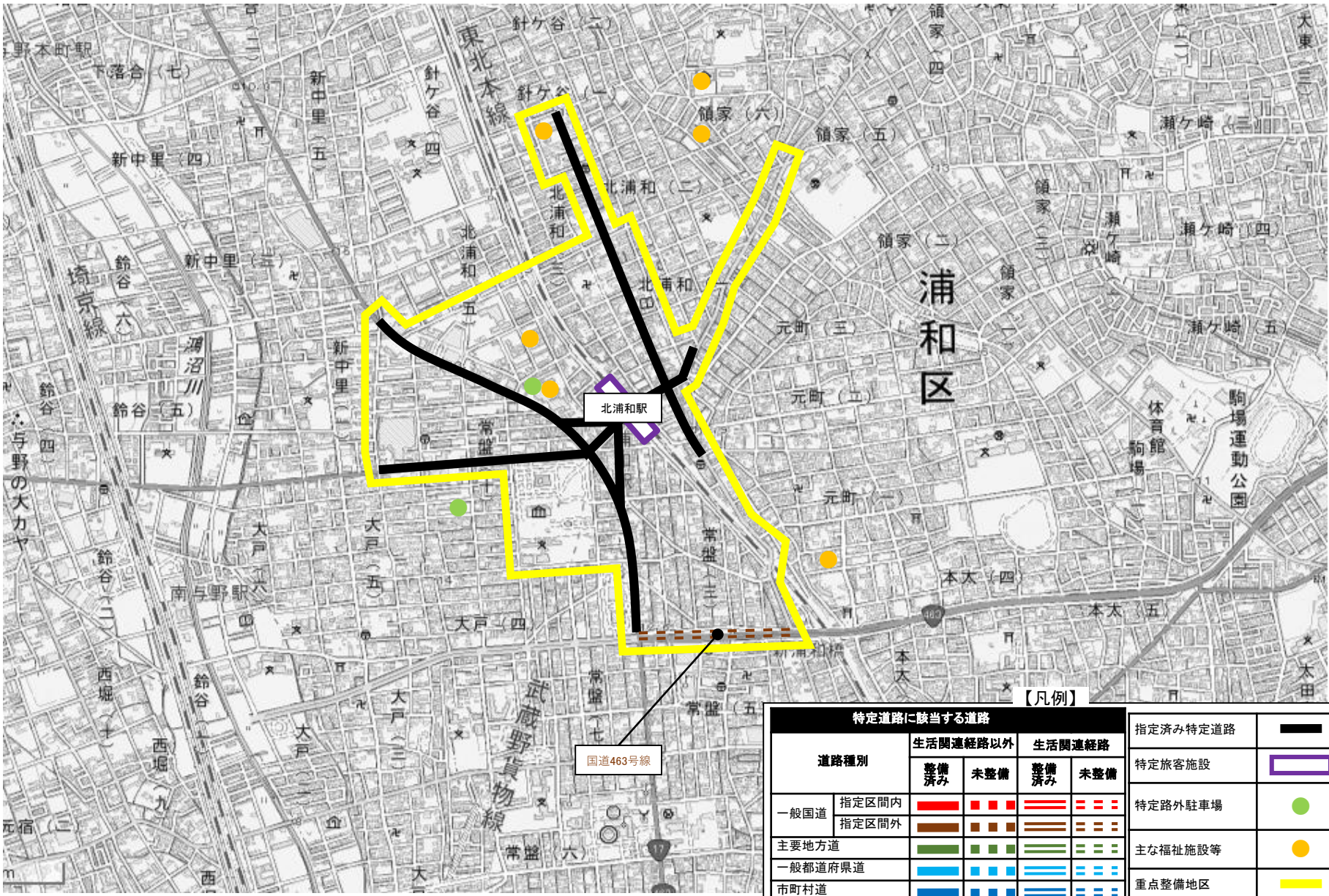
【凡例】

特定道路に該当する道路					指定済み特定道路	指定済み特定道路
道路種別	生活関連経路以外		生活関連経路		指定済み特定道路	指定済み特定道路
	整備済み	未整備	整備済み	未整備		
一般国道	指定区間内	指定区間外	指定区間内	指定区間外	指定済み特定道路	指定済み特定道路
主要地方道					指定済み特定道路	指定済み特定道路
一般都道府県道					指定済み特定道路	指定済み特定道路
市町村道					指定済み特定道路	指定済み特定道路
					特定旅客施設	特定旅客施設
					特定路外駐車場	特定路外駐車場
					主な福祉施設等	主な福祉施設等
					重点整備地区	重点整備地区

様式② 特定道路に該当する道路(案)図面

市区町村名:さいたま市

地区名:北浦和地区

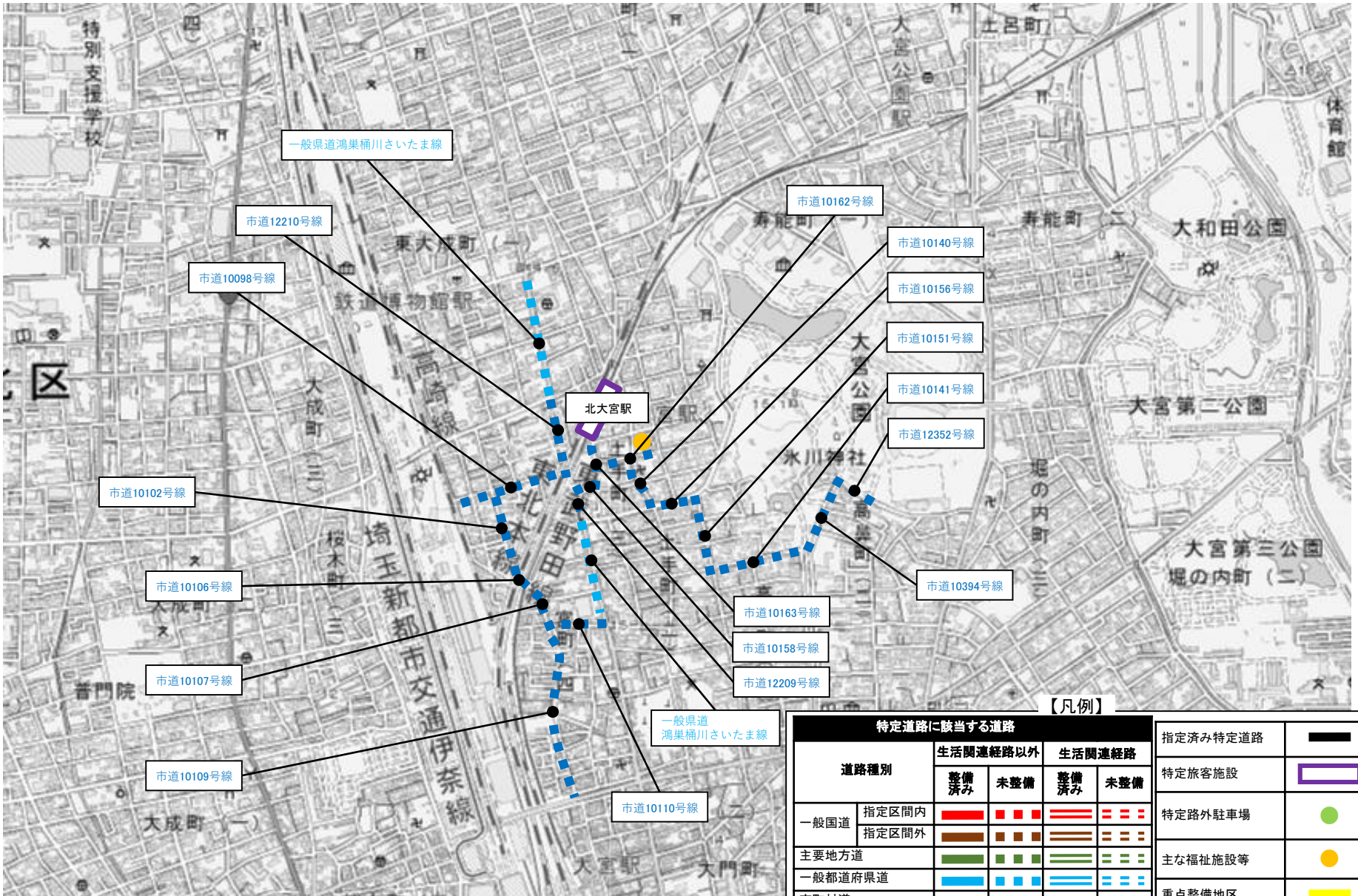


【凡例】

特定道路に該当する道路				指定済み特定道路	—
道路種別		生活関連経路以外		生活関連経路	
		整備済み	未整備	整備済み	未整備
一般国道	指定区間内	■■■■	■■■■	■■■■	■■■■
	指定区間外	■■■■	■■■■	■■■■	■■■■
主要地方道		■■■■	■■■■	■■■■	■■■■
一般都道府県道		■■■■	■■■■	■■■■	■■■■
市町村道		■■■■	■■■■	■■■■	■■■■
				特定旅客施設	□
				特定路外駐車場	●
				主な福祉施設等	●
				重点整備地区	■

■ 様式① 特定道路に該当する道路(案)図面

市区町村名：さいたま市 地区名：北大宮地区



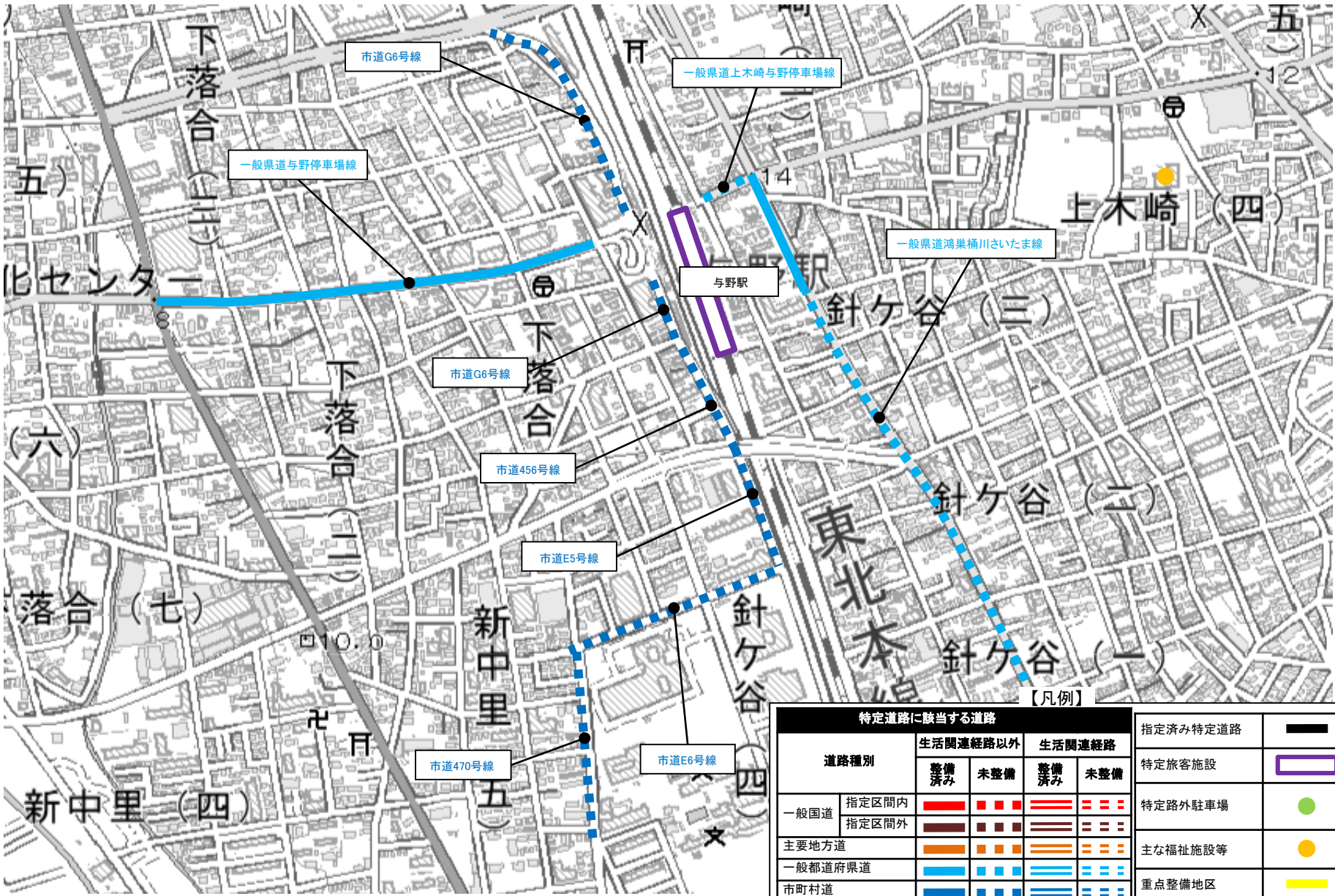
【凡例】

特定道路に該当する道路					指定済み特定道路	指定区間外
道路種別	生活関連経路以外		生活関連経路			
		整備済み	未整備	整備済み	未整備	特定旅客施設
一般国道	指定区間内	■	■	■	■	●
	指定区間外	■	■	■	■	
主要地方道		■	■	■	■	●
一般都道府県道		■	■	■	■	
市町村道		■	■	■	■	■

様式一② 特定道路に該当する道路(案)図面

市区町村名:さいたま市

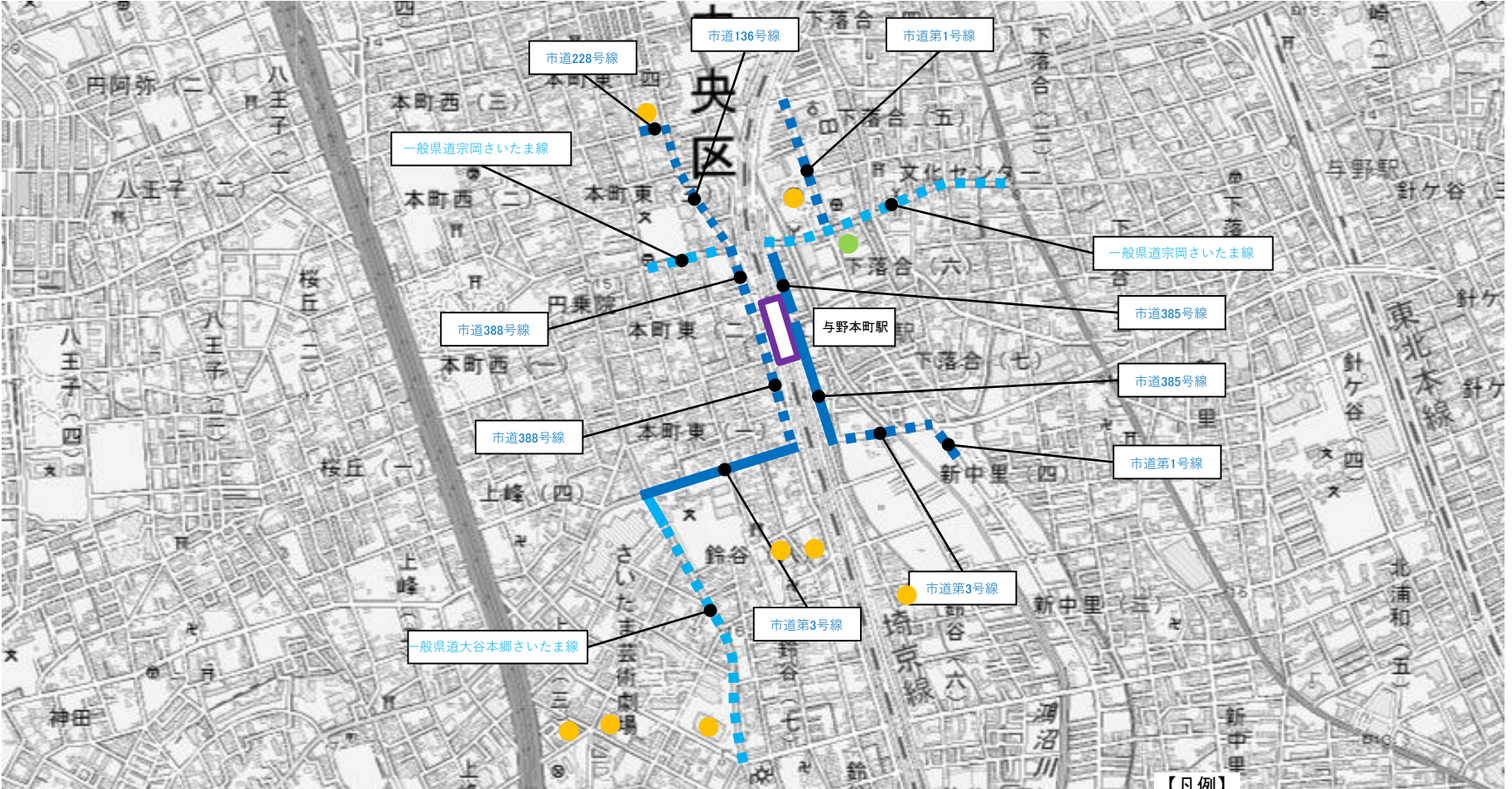
地区名:与野地区



特定道路に該当する道路					指定済み特定道路	指定済み特定道路
道路種別	生活関連経路以外		生活関連経路		指定旅客施設	指定旅客施設
	整備済	未整備	整備済	未整備		
一般国道	指定区間内	■	■	■	指定路外駐車場	●
	指定区間外	■	■	■		
主要地方道	■	■	■	■	主な福祉施設等	●
一般都道府県道	■	■	■	■		
市町村道	■	■	■	■	重点整備地区	■

■様式-② 特定道路に該当する道路(案)図面

市区町村名：さいたま市 地区名：与野本町地区



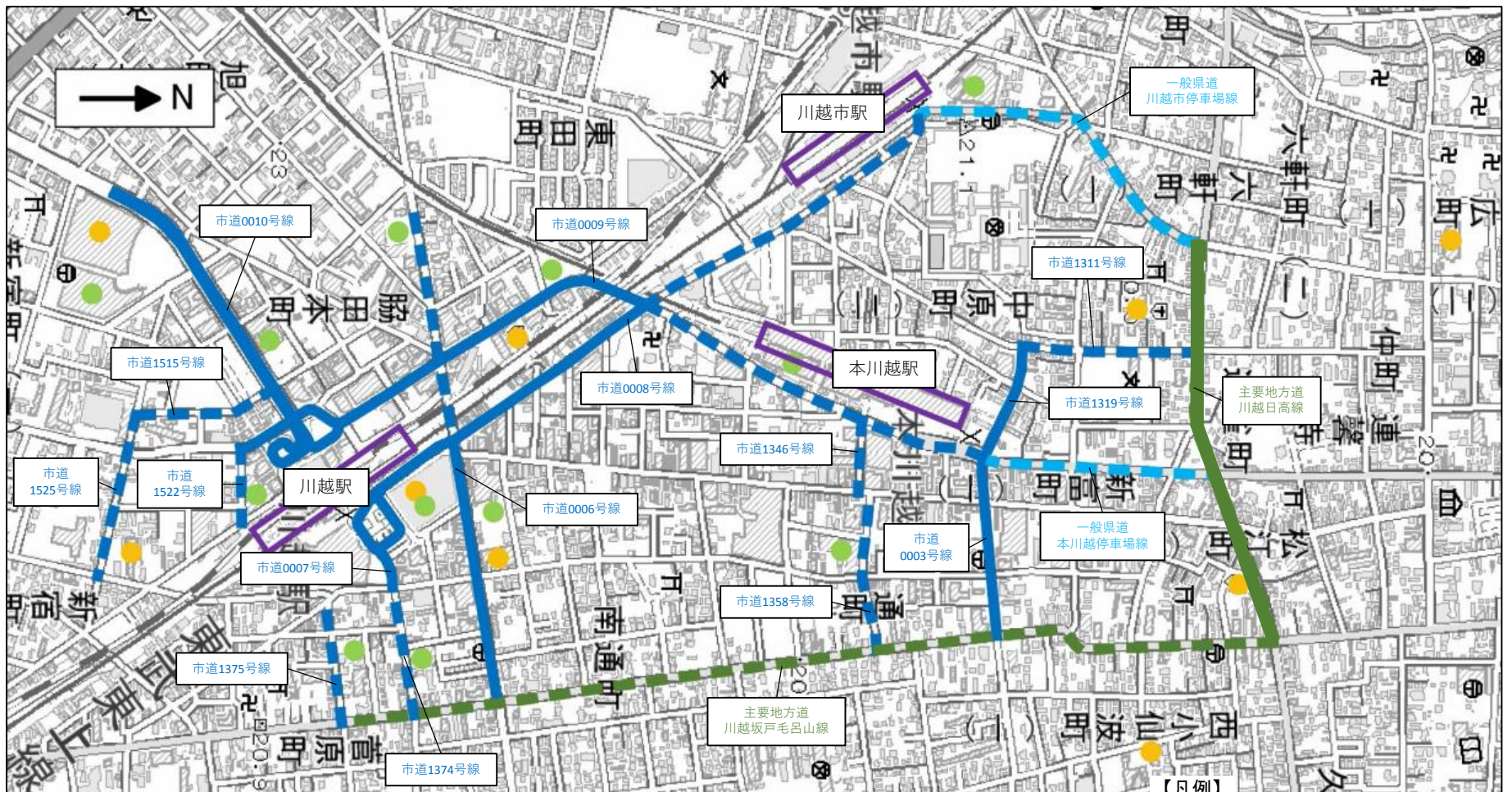
【凡例】

特定道路に該当する道路					指定済み特定道路	■
道路種別	生活関連経路以外		生活関連経路		特定旅客施設	□
	整備済み	未整備	整備済み	未整備	特定路外駐車場	●
一般国道	指定区間内	■ ■ ■ ■	■ ■ ■ ■	■ ■ ■ ■	主な福祉施設等	●
	指定区間外	■ ■ ■ ■	■ ■ ■ ■	■ ■ ■ ■		
主要地方道	■ ■ ■ ■	■ ■ ■ ■	■ ■ ■ ■	■ ■ ■ ■	重点整備地区	■
一般都道府県道	■ ■ ■ ■	■ ■ ■ ■	■ ■ ■ ■	■ ■ ■ ■		
市町村道	■ ■ ■ ■	■ ■ ■ ■	■ ■ ■ ■	■ ■ ■ ■		

■様式—② 特定道路に該当する道路(案)図面

市区町村名：川越市

地区名：三駅周辺地区



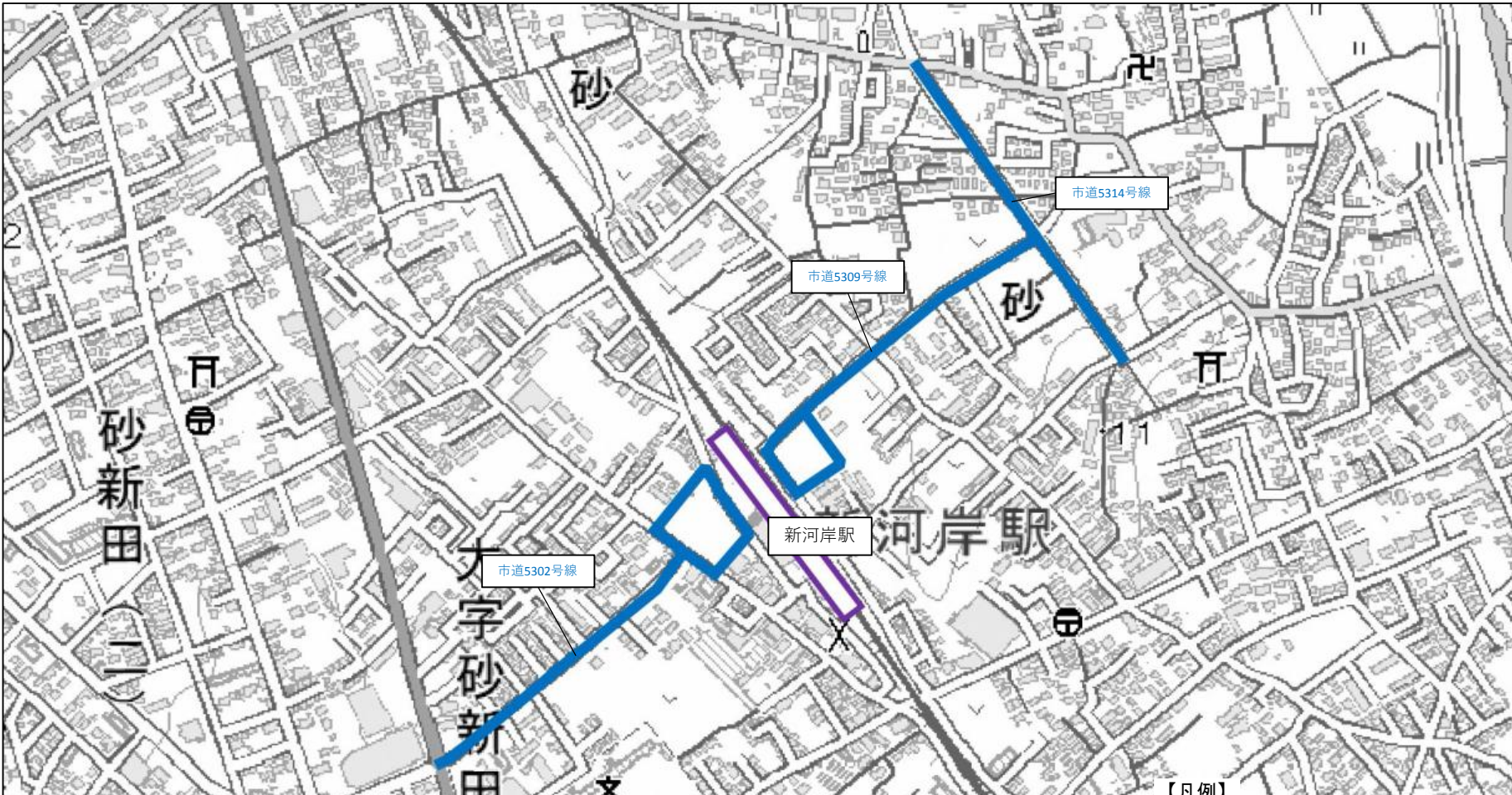
【凡例】

道路種別		特定道路に該当する道路				指定済み特定道路	指定済み特定道路
		生活関連経路以外		生活関連経路			
		整備済	未整備	整備済	未整備	特定旅客施設	
一般国道	指定区間内	■	■	■	■	●	
	指定区間外	■	■	■	■	●	
主要地方道		■	■	■	■	●	
一般都道府県道		■	■	■	■	●	
市町村道		■	■	■	■	●	
						特定路外駐車場	●
						主な福祉施設等	●
						重点整備地区	■

■様式－② 特定道路に該当する道路(案)図面

市区町村名：川越市

地区名：新河岸駅周辺地区



【凡例】

特定道路に該当する道路					指定済み特定道路	■		
道路種別		生活関連経路以外		生活関連経路		特定旅客施設	□	
		整備済み	未整備	整備済み	未整備			
一般国道	指定区内	■	■	■	■	特定路外駐車場	●	
	指定区間外	■	■	■	■		主な福祉施設等	●
主要地方道		■	■	■	■	重点整備地区		■
一般都道府県道		■	■	■	■			
市町村道		■	■	■	■			

様式-② 特定道路に該当する道路(案)図面

市区町村名：川越市 地区名：霞ヶ関駅周辺地区



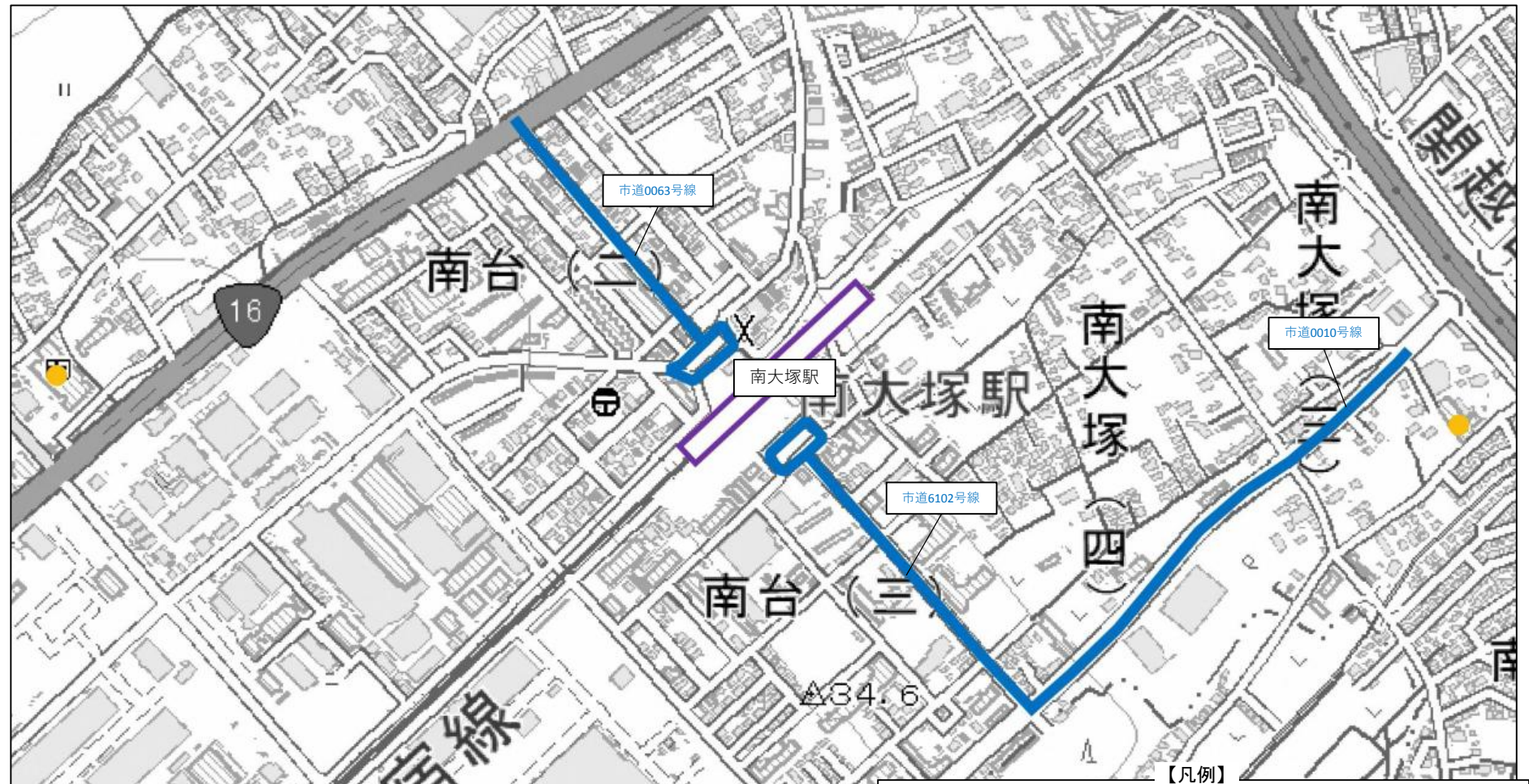
特定道路に該当する道路					指定済み特定道路	指定済み特定道路
道路種別	生活関連経路以外		生活関連経路		特定旅客施設	特定路外駐車場
	整備済み	未整備	整備済み	未整備		
一般国道	指定区内	■	■	■	●	●
	指定区間外	■	■	■		
主要地方道	■	■	■	■	●	●
一般都道府県道	■	■	■	■	●	●
市町村道	■	■	■	■	■	■

【凡例】

■様式—② 特定道路に該当する道路(案)図面

市区町村名：川越市

地区名：南大塚駅周辺地区



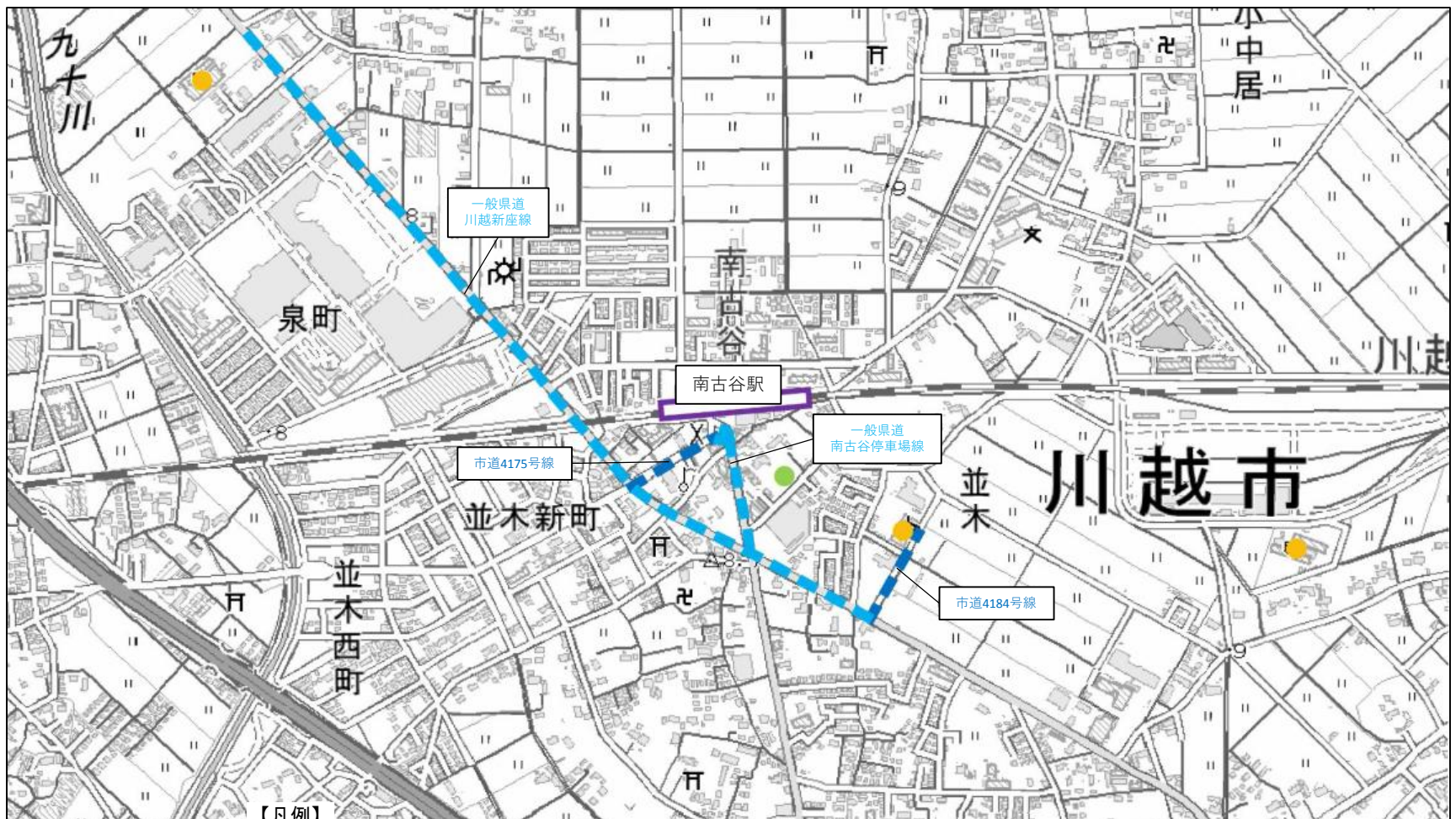
【凡例】

特定道路に該当する道路					指定済み特定道路	—	
道路種別		生活関連経路以外		生活関連経路		指定旅客施設	—
		整備済み	未整備	整備済み	未整備		
一般国道	指定区間内	■	■	■	■	指定路外駐車場	●
	指定区間外	■	■	■	■		
主要地方道		■	■	■	■	主な福祉施設等	●
一般都道府県道		■	■	■	■		
市町村道		■	■	■	■	重点整備地区	■
		■	■	■	■		

■様式—② 特定道路に該当する道路(案)図面

市区町村名：川越市

地区名：南古谷駅周辺地区



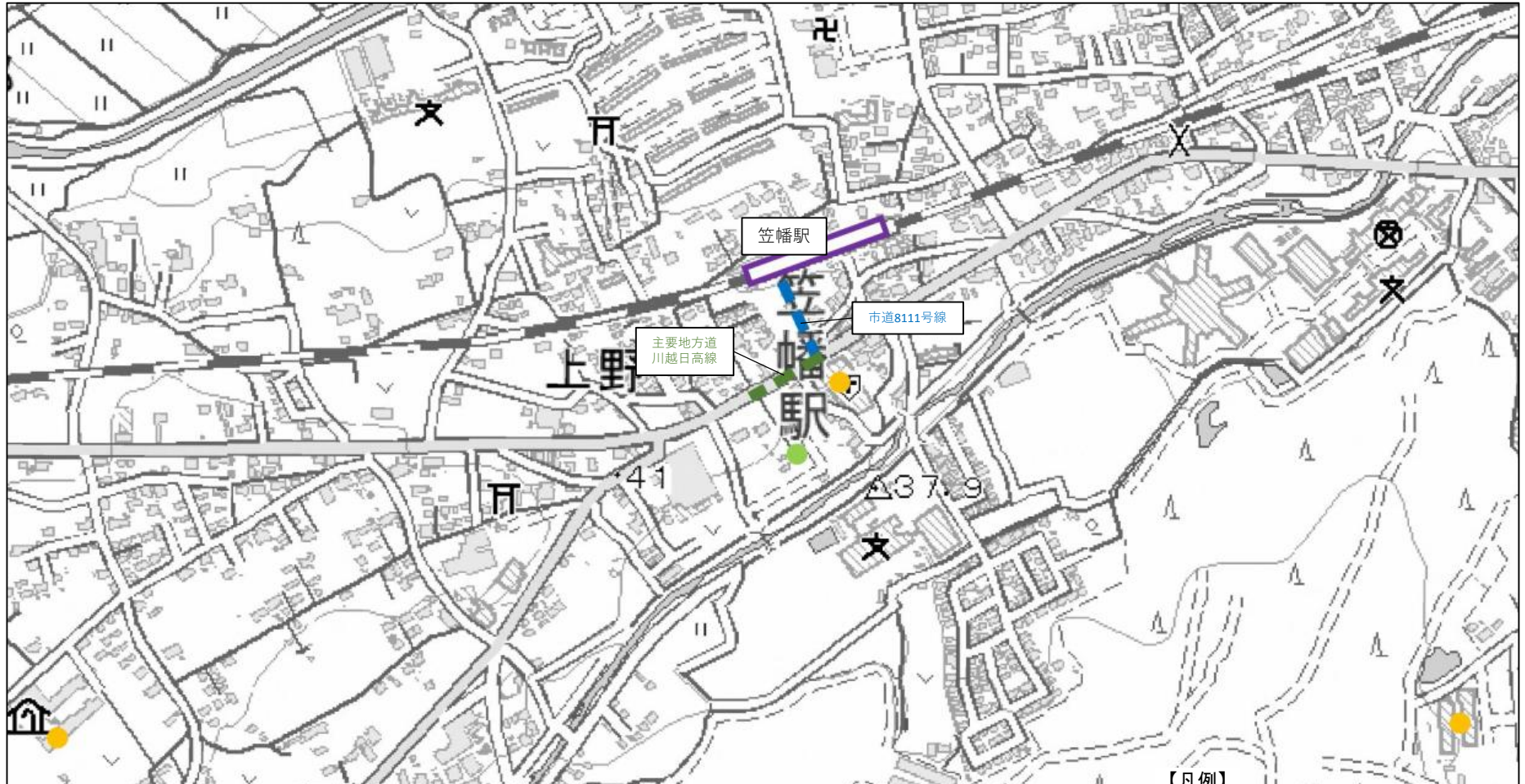
【凡例】

特定道路に該当する道路					
道路種別		生活関連経路以外		生活関連経路	
		整備済み	未整備	整備済み	未整備
一般国道	指定区内				
	指定区間外				
主要地方道					
一般都道府県道					
市町村道					
指定済み特定道路					
特定旅客施設					
特定路外駐車場					
主な福祉施設等					
重点整備地区					

■様式—② 特定道路に該当する道路(案)図面

市区町村名：川越市

地区名：笠幡駅周辺地区



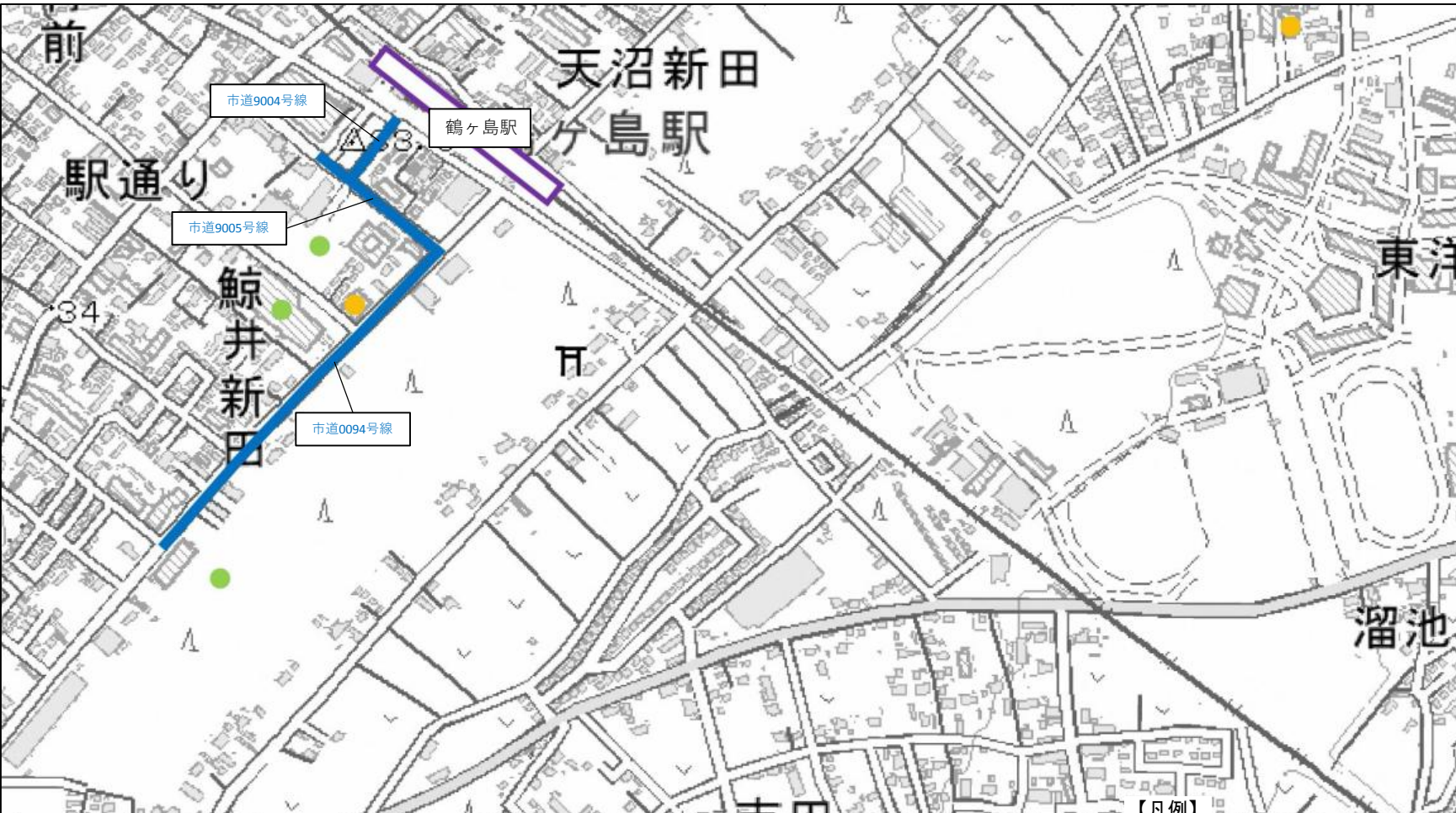
【凡例】

特定道路に該当する道路					指定済み特定道路	—	
道路種別		生活関連経路以外		生活関連経路		指定旅客施設	—
		整備済み	未整備	整備済み	未整備		
一般国道	指定区間内	■	■	■	■	指定路外駐車場	●
	指定区間外	■	■	■	■		主な福祉施設等
主要地方道		■	■	■	■	重点整備地区	
一般都道府県道		■	■	■	■		
市町村道		■	■	■	■		

■様式－② 特定道路に該当する道路(案)図面

市区町村名：川越市

地区名：鶴ヶ島駅周辺地区



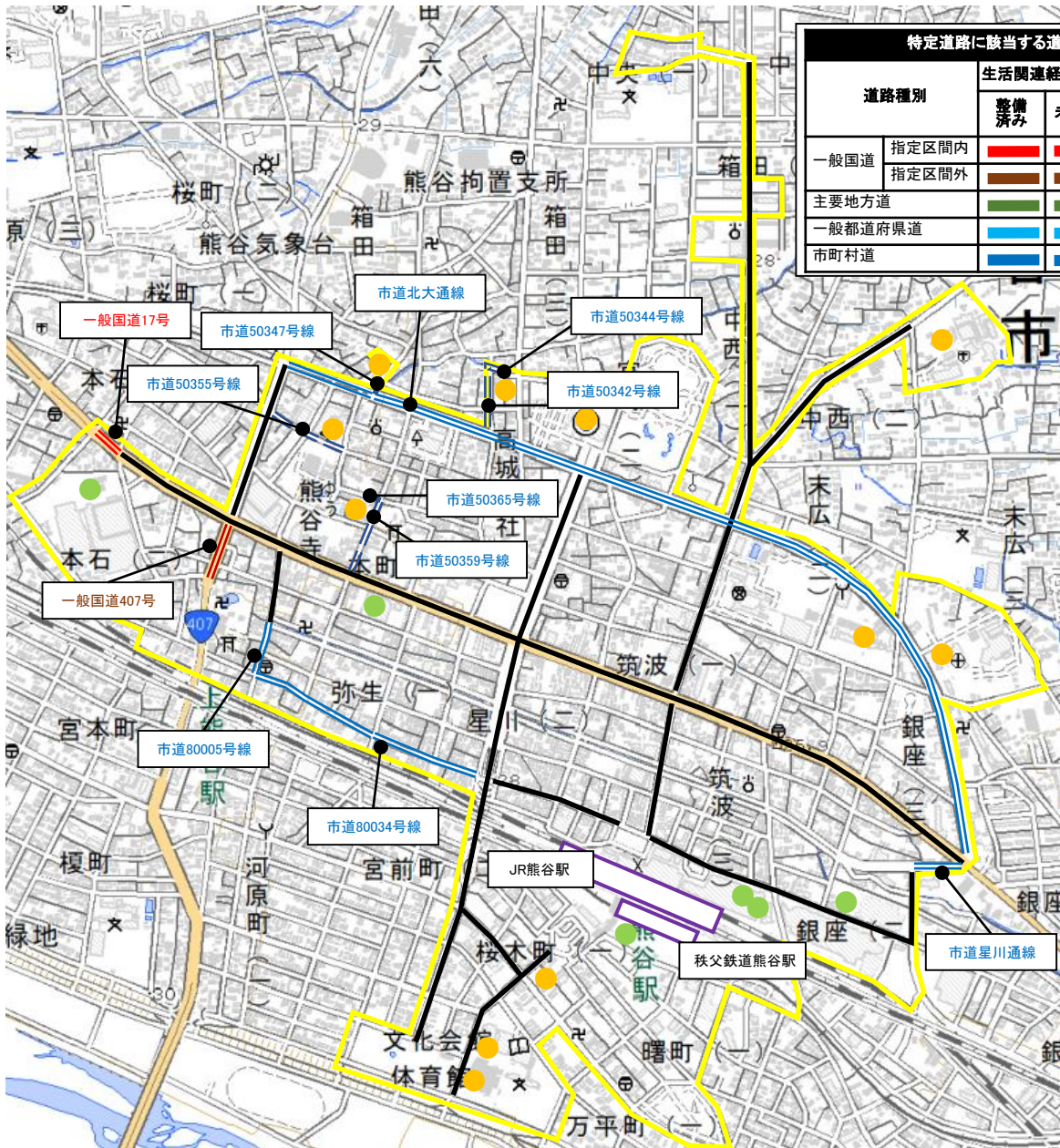
【凡例】

特定道路に該当する道路					指定済み特定道路	——	
道路種別		生活関連経路以外		生活関連経路		指定旅客施設	——
		整備済み	未整備	整備済み	未整備		
一般国道	指定区間内	■	■	■	■	指定路外駐車場	●
	指定区間外	■	■	■	■		主な福祉施設等
主要地方道		■	■	■	■	重点整備地区	
一般都道府県道		■	■	■	■		
市町村道		■	■	■	■		

様式-② 特定道路に指定すべき道路(案)図面

市区町村名：熊谷市

地区名：熊谷駅周辺地区



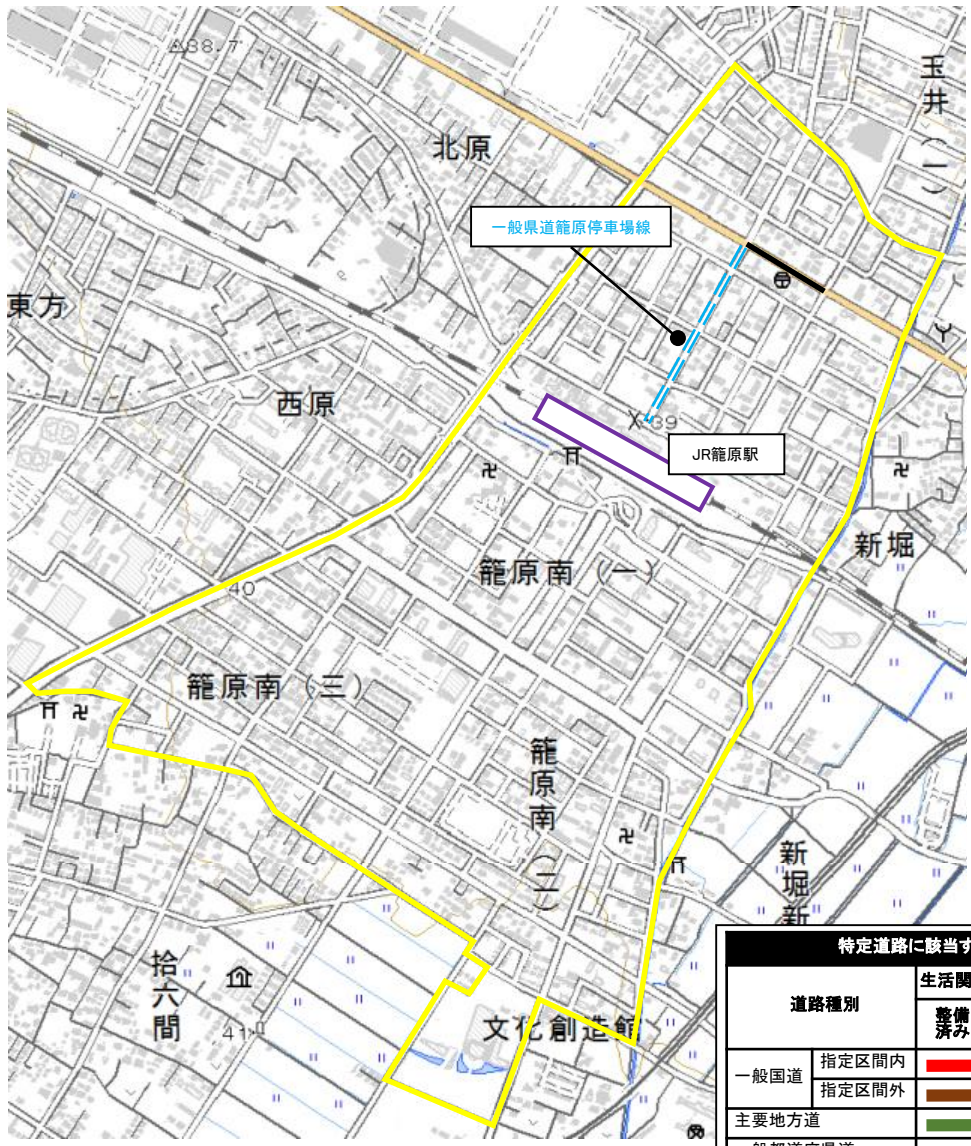
【凡例】

特定道路に該当する道路		生活関連経路以外		生活関連経路		指定済み特定道路
		整備済み	未整備	整備済み	未整備	
一般国道	指定区内					指定済み特定道路
	指定区間外					指定済み特定道路
主要地方道						指定済み特定道路
一般都道府県道						指定済み特定道路
市町村道						指定済み特定道路
						特定旅客施設
						特定路外駐車場
						主な福祉施設等
						重点整備地区

■様式－② 特定道路に指定すべき道路(案)図面

市区町村名：熊谷市

地区名：籠原駅周辺地区



【凡例】

特定道路に該当する道路					指定済み特定道路
道路種別	生活関連経路以外		生活関連経路		指定済み特定道路
	整備済み	未整備	整備済み	未整備	
一般国道	指定区間内	■■■■	■■■■	■■■■	指定済み特定道路
	指定区間外	■■■■	■■■■	■■■■	指定済み特定道路
主要地方道	■■■■	■■■■	■■■■	■■■■	指定済み特定道路
一般都道府県道	■■■■	■■■■	■■■■	■■■■	指定済み特定道路
市町村道	■■■■	■■■■	■■■■	■■■■	指定済み特定道路
					特定旅客施設
					特定路外駐車場
					主な福祉施設等
					重点整備地区