

特定道路に該当する道路（案）箇所図

平成31年1月

千葉県

様式-② 特定道路に指定すべき道路(案)図面

市区町村名：千葉市

地区名：J R / 京成稲毛地区



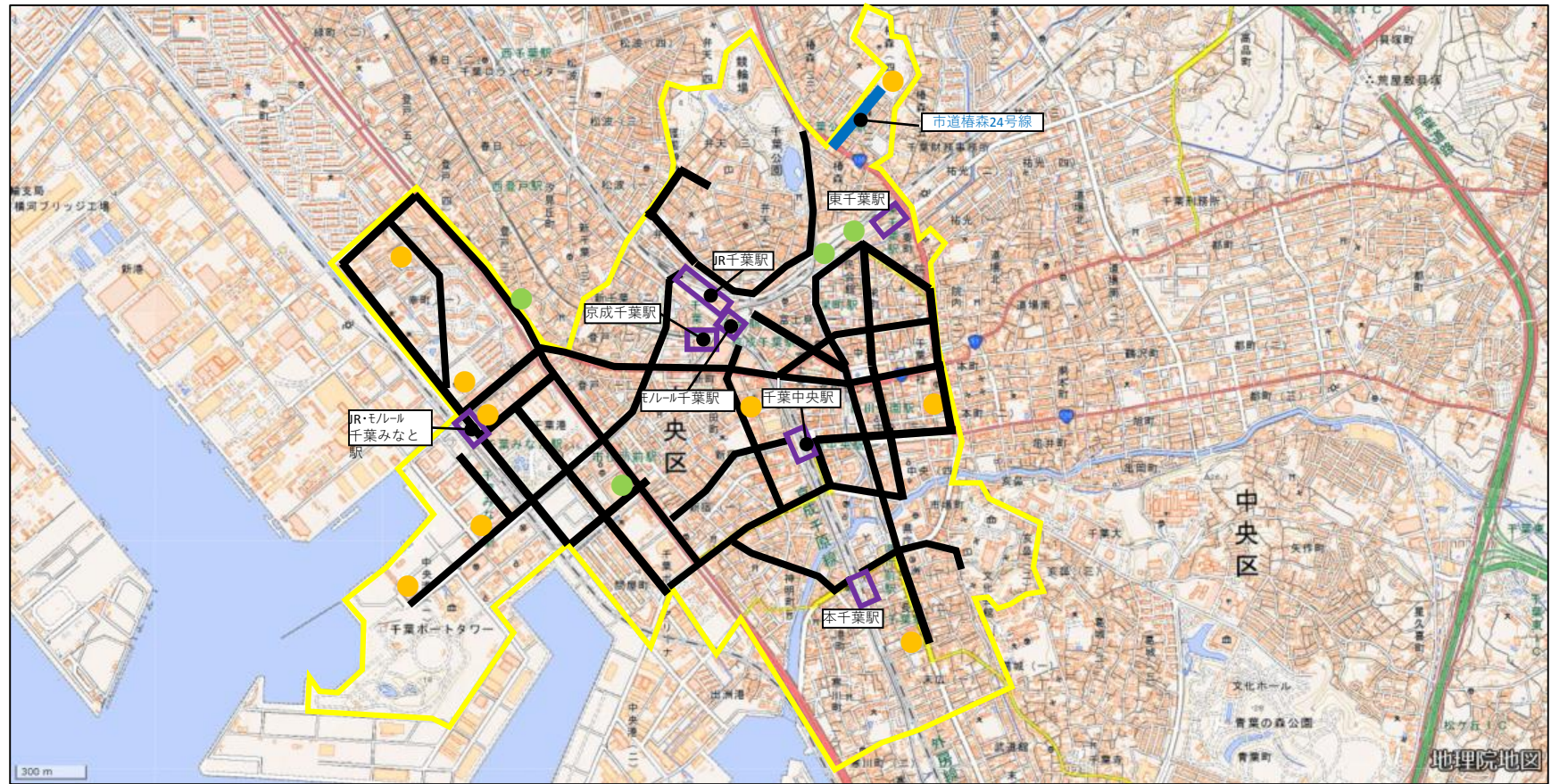
【凡例】

特定道路に該当する道路					指定済み特定道路	—		
道路種別		生活関連経路以外		生活関連経路		指定済み特定道路	—	
		整備済み	未整備	整備済み	未整備			
一般国道	指定区内	■	■	■	■	指定済み特定道路	—	
	指定区間外	■	■	■	■			
主要地方道		■	■	■	■	指定済み特定道路	—	
一般都道府県道		■	■	■	■			
市町村道		■	■	■	■	指定済み特定道路	—	
市町村道		■	■	■	■			
							特定旅客施設	□
							特定路外駐車場	●
							主な福祉施設等	●
							重点整備地区	■

■様式—② 特定道路に指定すべき道路(案)図面

市区町村名：千葉市

地区名：千葉都心地区



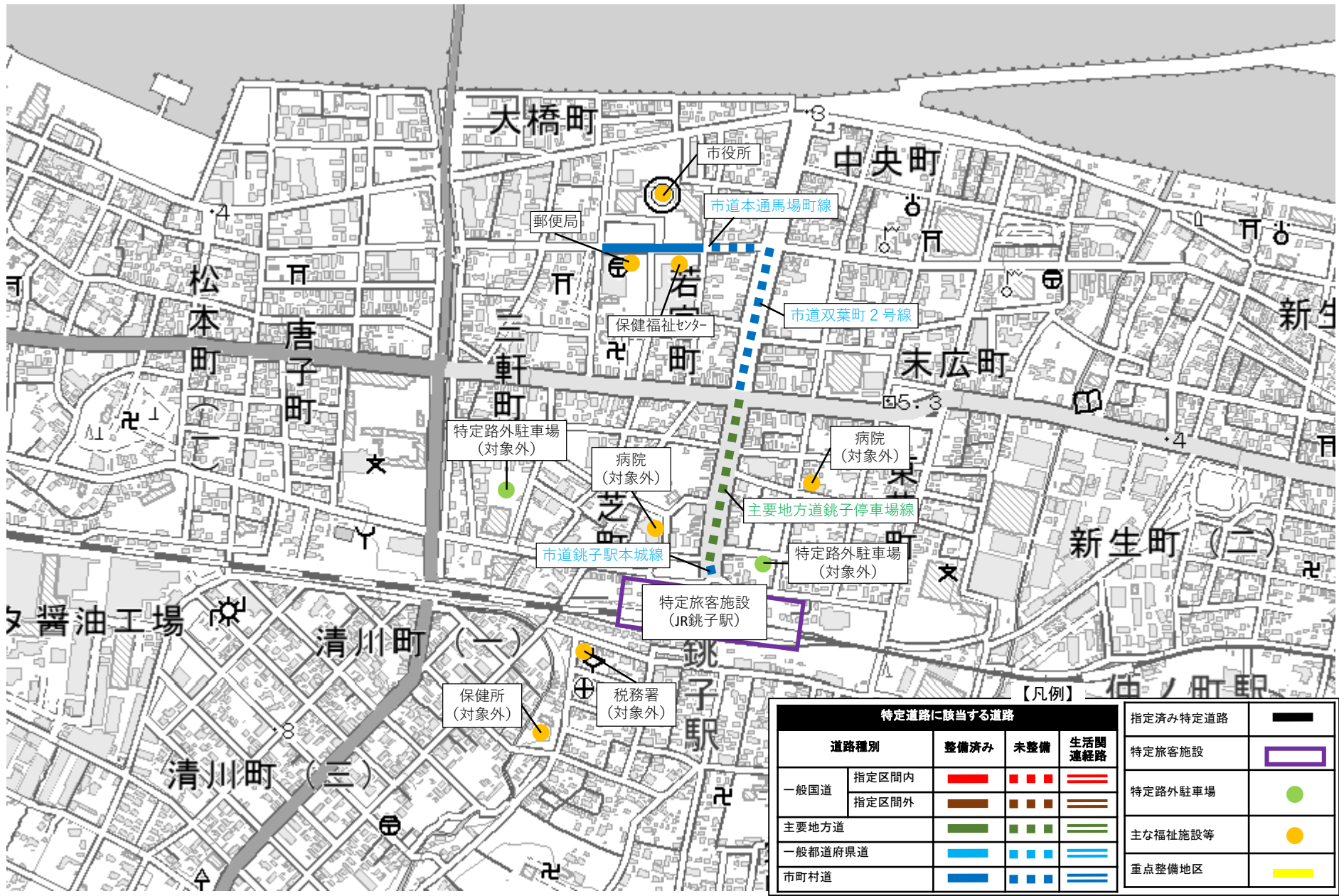
【凡例】

特定道路に該当する道路					指定済み特定道路	—	
道路種別		生活関連経路以外		生活関連経路		指定旅客施設	—
		整備済み	未整備	整備済み	未整備		
一般国道	指定区内	■	■	■	■	指定路外駐車場	●
	指定区間外	■	■	■	■		
主要地方道		■	■	■	■	主な福祉施設等	●
一般都道府県道		■	■	■	■		
市町村道		■	■	■	■	重点整備地区	■
		■	■	■	■		

■様式—② 特定道路に該当する道路(案)図面

市区町村名：銚子市

地区名：銚子駅周辺地区



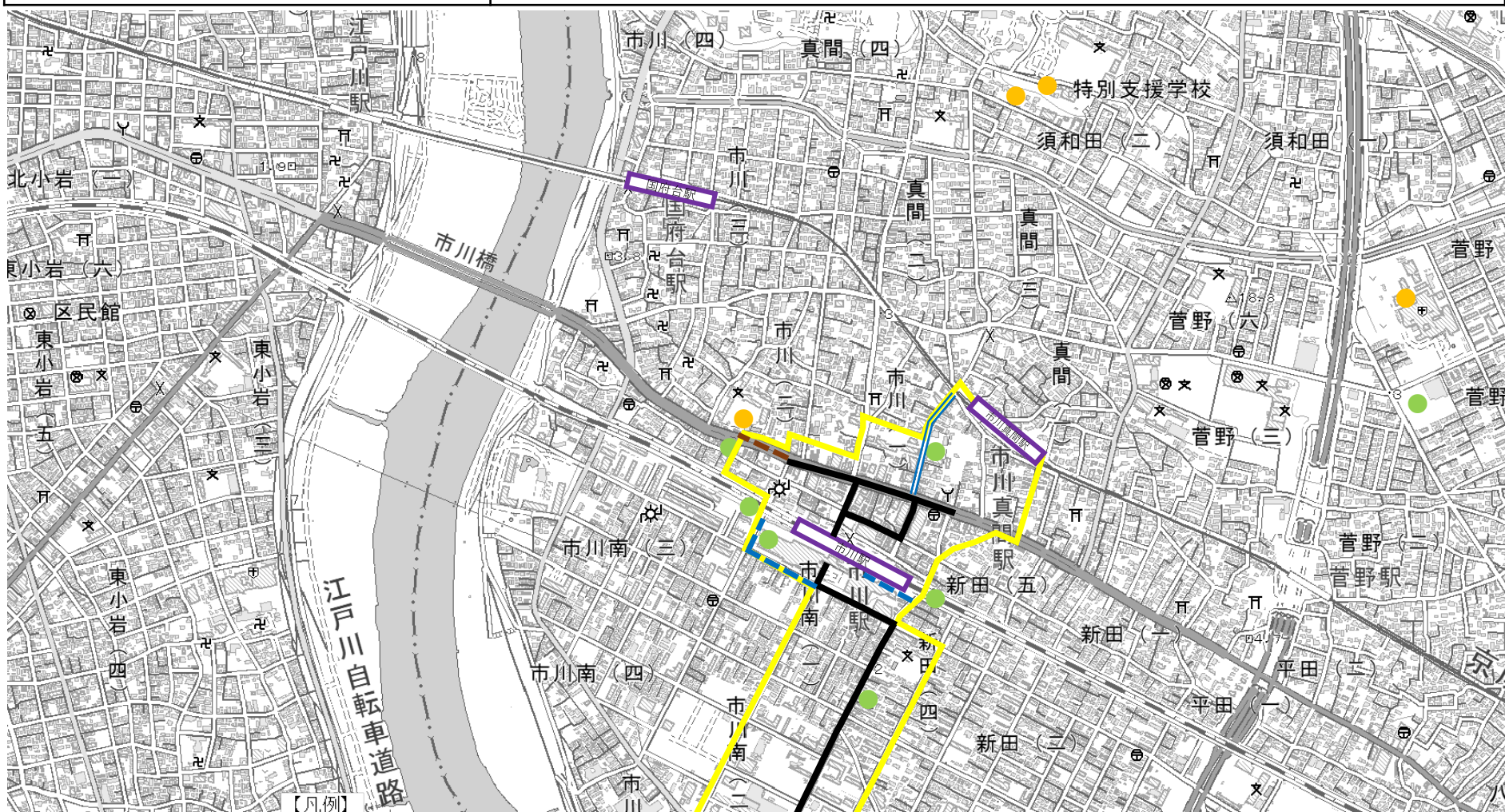
特定道路に該当する道路				指定済み特定道路	指定済み特定道路
道路種別	整備済み	未整備	生活関連経路	指定済み特定道路	指定済み特定道路
一般国道	指定区間内	■ ■ ■ ■	■ ■ ■ ■	■ ■ ■ ■	■ ■ ■ ■
	指定区間外	■ ■ ■ ■	■ ■ ■ ■	■ ■ ■ ■	■ ■ ■ ■
主要地方道	■ ■ ■ ■	■ ■ ■ ■	■ ■ ■ ■	■ ■ ■ ■	■ ■ ■ ■
一般都道府県道	■ ■ ■ ■	■ ■ ■ ■	■ ■ ■ ■	■ ■ ■ ■	■ ■ ■ ■
市町村道	■ ■ ■ ■	■ ■ ■ ■	■ ■ ■ ■	■ ■ ■ ■	■ ■ ■ ■
				■ ■ ■ ■	■ ■ ■ ■
				■ ■ ■ ■	■ ■ ■ ■
				■ ■ ■ ■	■ ■ ■ ■
				■ ■ ■ ■	■ ■ ■ ■

【凡例】

■様式—② 特定道路に該当する道路(案)図面

市区町村名：市川市

地区名：JR市川駅地区

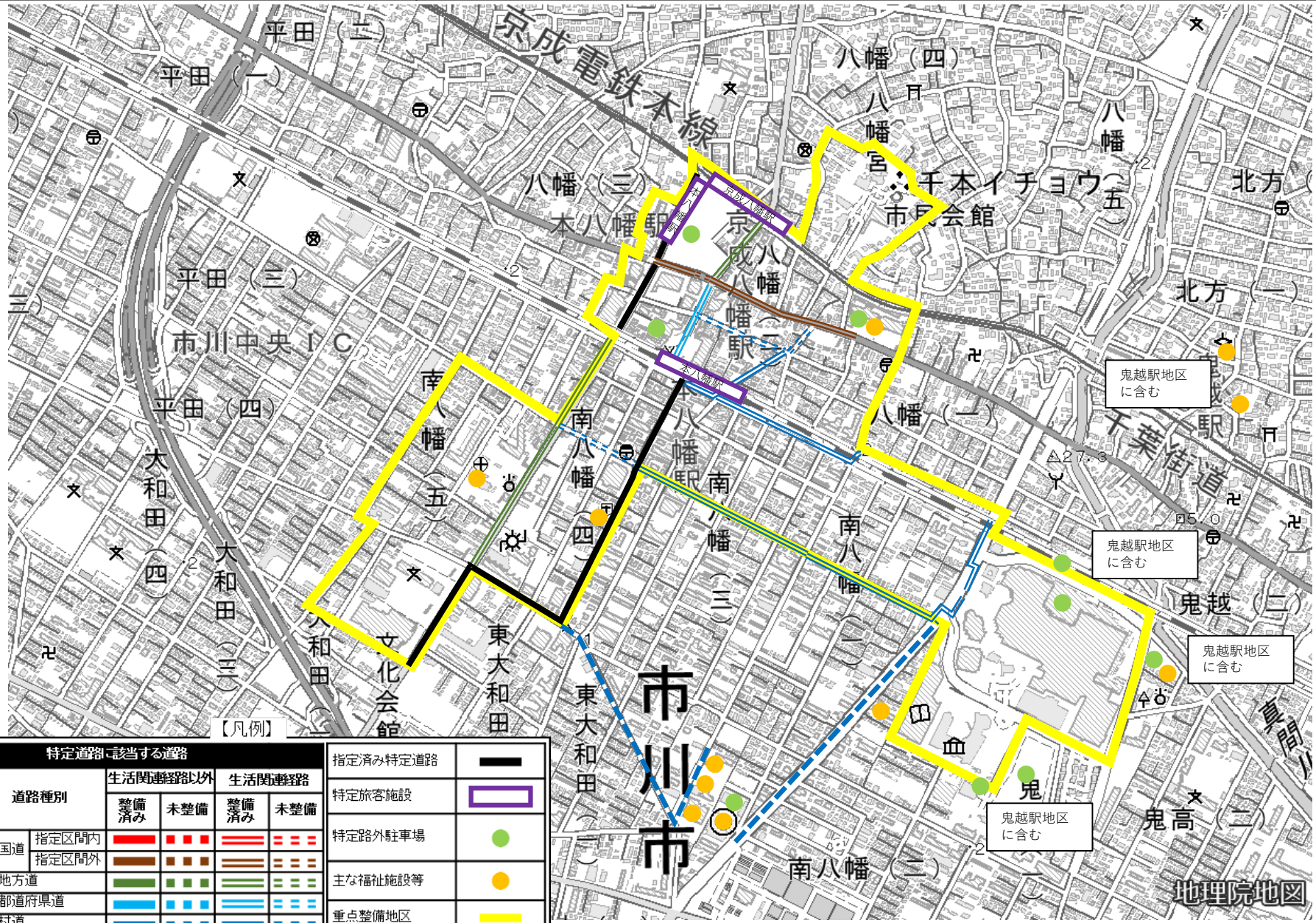


特定道路に該当する道路		生活関連経路以外		生活関連経路		指定済み特定道路	
道路種別		整備済み	未整備	整備済み	未整備	指定旅客施設	
一般国道	指定区内	■	■	■	■	指定路外駐車場	●
	指定区外	■	■	■	■		
主要地方道		■	■	■	■	主な福祉施設等	●
一般都道府県道		■	■	■	■		
市町村道		■	■	■	■	重点整備地区	■
		■	■	■	■		

■様式－② 特定道路に該当する道路(案)図面

市区町村名：市川市

地区名：JR本八幡駅地区



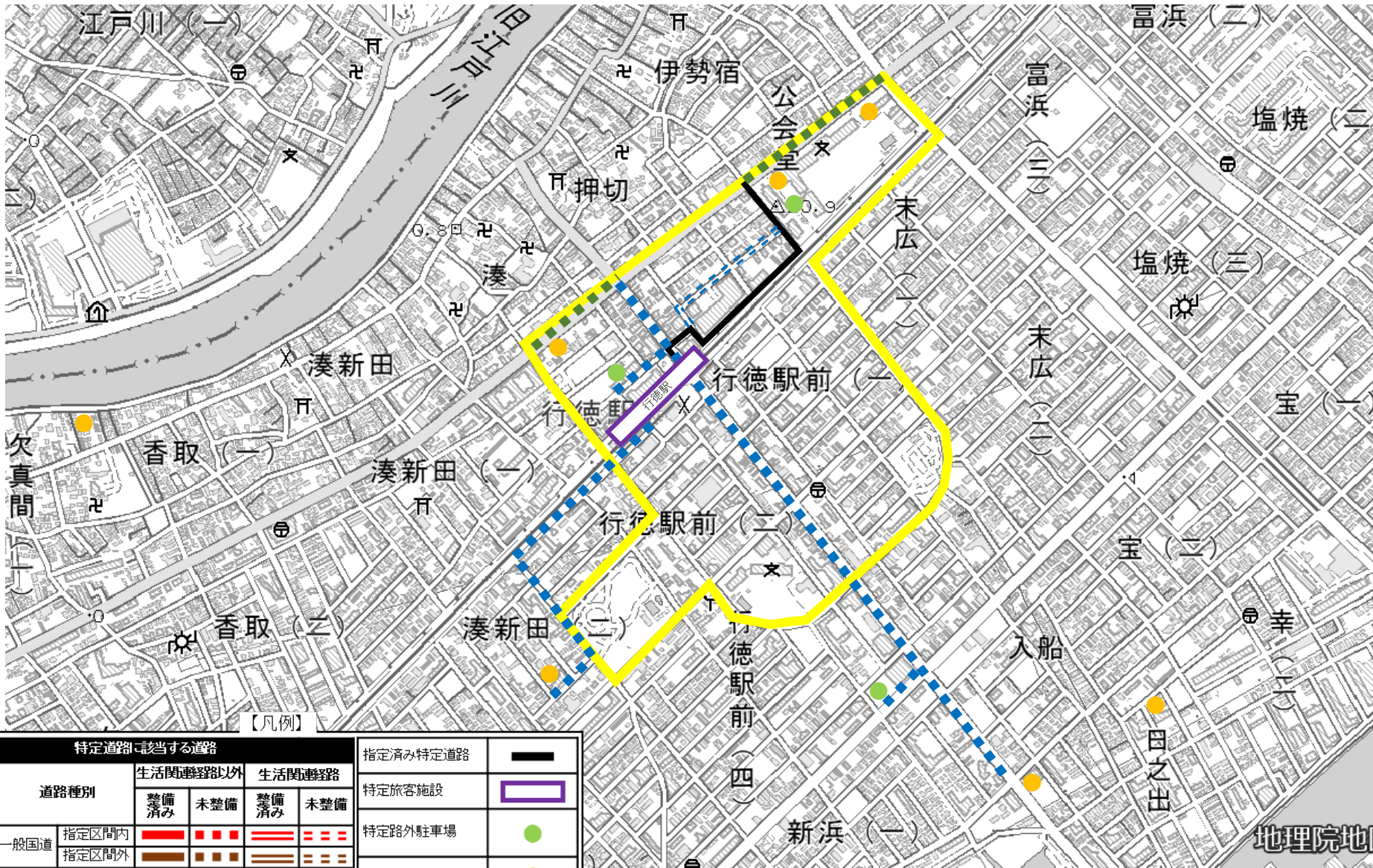
【凡例】

特定道路に該当する道路				
道路種別	生活関連経路以外		生活関連経路	
	整備済み	未整備	整備済み	未整備
一般国道	指定区間内			
	指定区間外			
主要地方道				
一般都道府県道				
市町村道				
指定済み特定道路				
特定旅客施設				
特定路外駐車場				
主な福祉施設等				
重点整備地区				

■様式-② 特定道路に該当する道路(案)図面

市区町村名：市川市

地区名：東京メトロ行徳駅地区



【凡例】

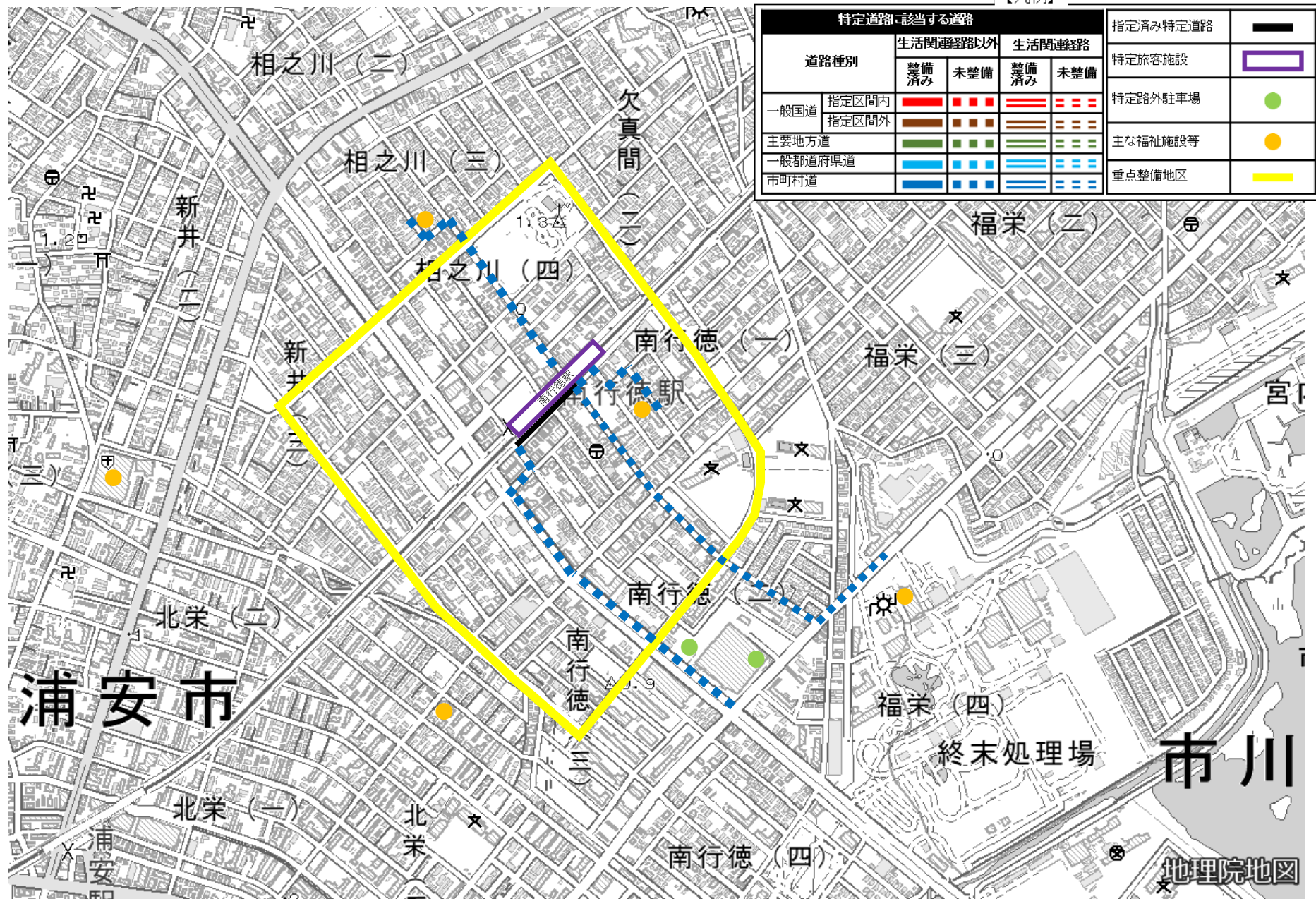
特定道路に該当する道路					
道路種別	生活関連道路以外		生活関連道路		
	整備済み	未整備	整備済み	未整備	
一般国道	指定区間内	指定区間外	指定区間内	指定区間外	指定済み特定道路
主要地方道					特定旅客施設
一般都道府県道					特定路外駐車場
市町村道					主な福祉施設等
					重点整備地区

■様式② 特定道路に該当する道路(案)図面

市区町村名：市川市

地区名：東京メトロ南行徳駅地区

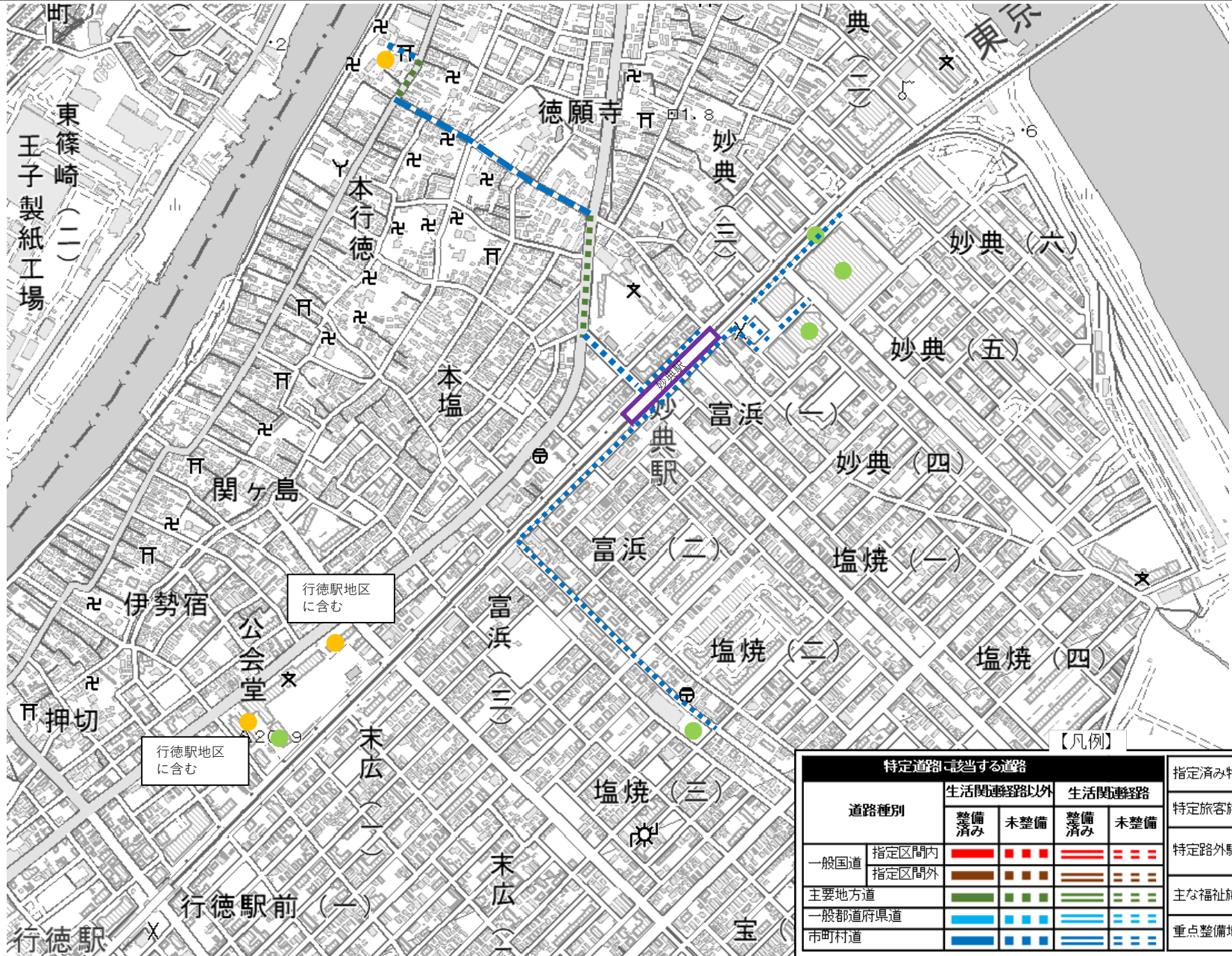
【凡例】



■様式－② 特定道路に該当する道路(案)図面

市区町村名：市川市

地区名：東京メトロ妙典駅地区



【凡例】

道路種別		特定道路に該当する道路				指定済み特定道路
		生活関連経路以外		生活関連経路		
		整備済み	未整備	整備済み	未整備	特定旅客施設
一般国道	指定区内	■	■	■	■	■
	指定区外	■	■	■	■	■
主要地方道		■	■	■	■	●
一般都道府県道		■	■	■	■	●
市町村道		■	■	■	■	■
						指定区外駐車場
						主な福祉施設等
						重点整備地区

■ 様式-② 特定道路に該当する道路(案)図面

市区町村名：市川市

地区名：京成鬼越駅地区

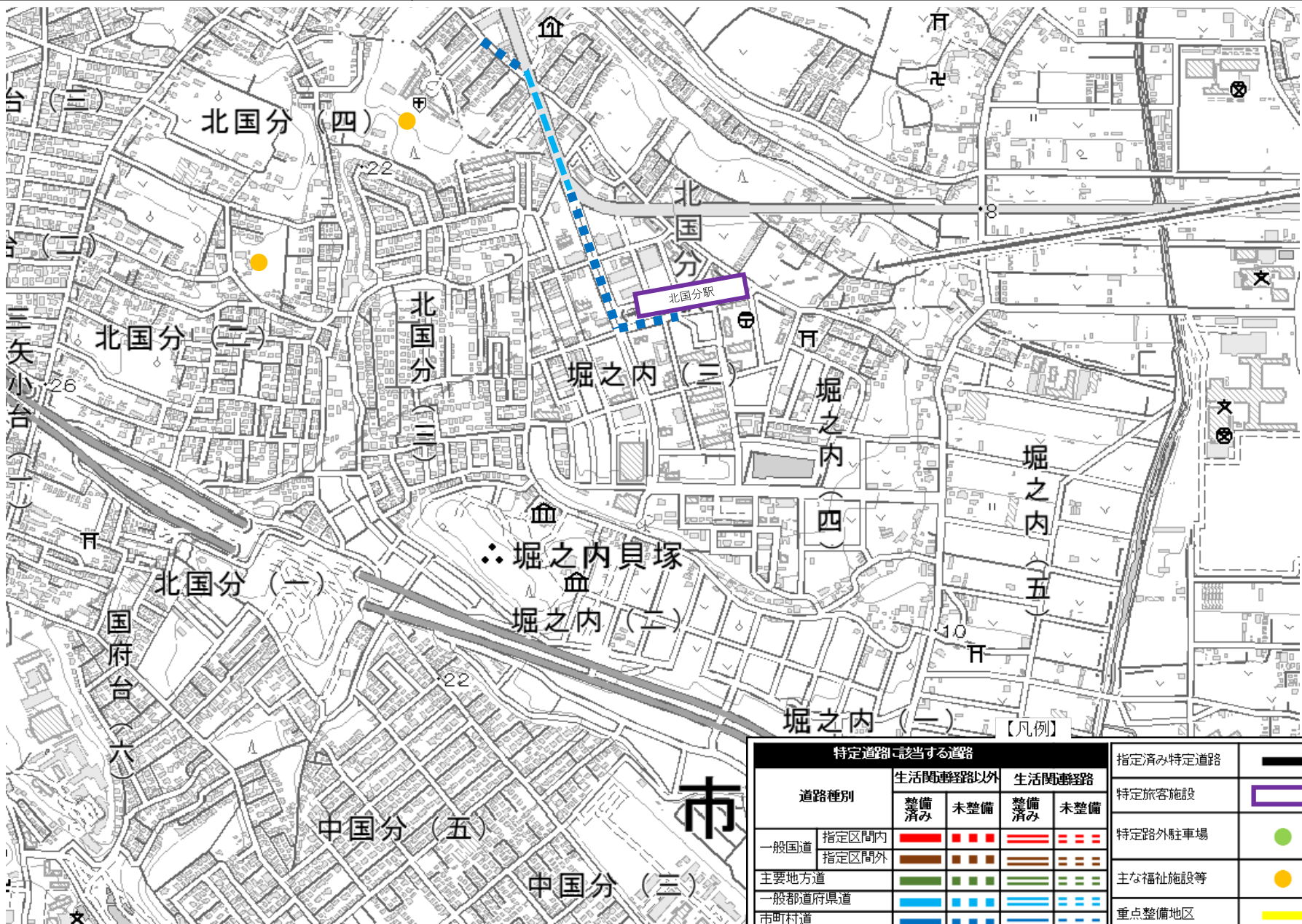


道路種別		特定道路に該当する道路				指定済み特定道路
		生活関連道路以外		生活関連道路		
		整備済み	未整備	整備済み	未整備	指定旅客施設
一般国道	指定区間内	■	■ ■ ■	■ ■ ■	■ ■ ■	指定路外駐車場
	指定区間外	■ ■ ■	■ ■ ■	■ ■ ■	■ ■ ■	
主要地方道		■ ■ ■	■ ■ ■	■ ■ ■	■ ■ ■	主な福祉施設等
一般都道府県道		■ ■ ■	■ ■ ■	■ ■ ■	■ ■ ■	
市町村道		■ ■ ■	■ ■ ■	■ ■ ■	■ ■ ■	重点整備地区

■様式—② 特定道路に該当する道路(案)図面

市区町村名：市川市

地区名：北総北国分駅地区

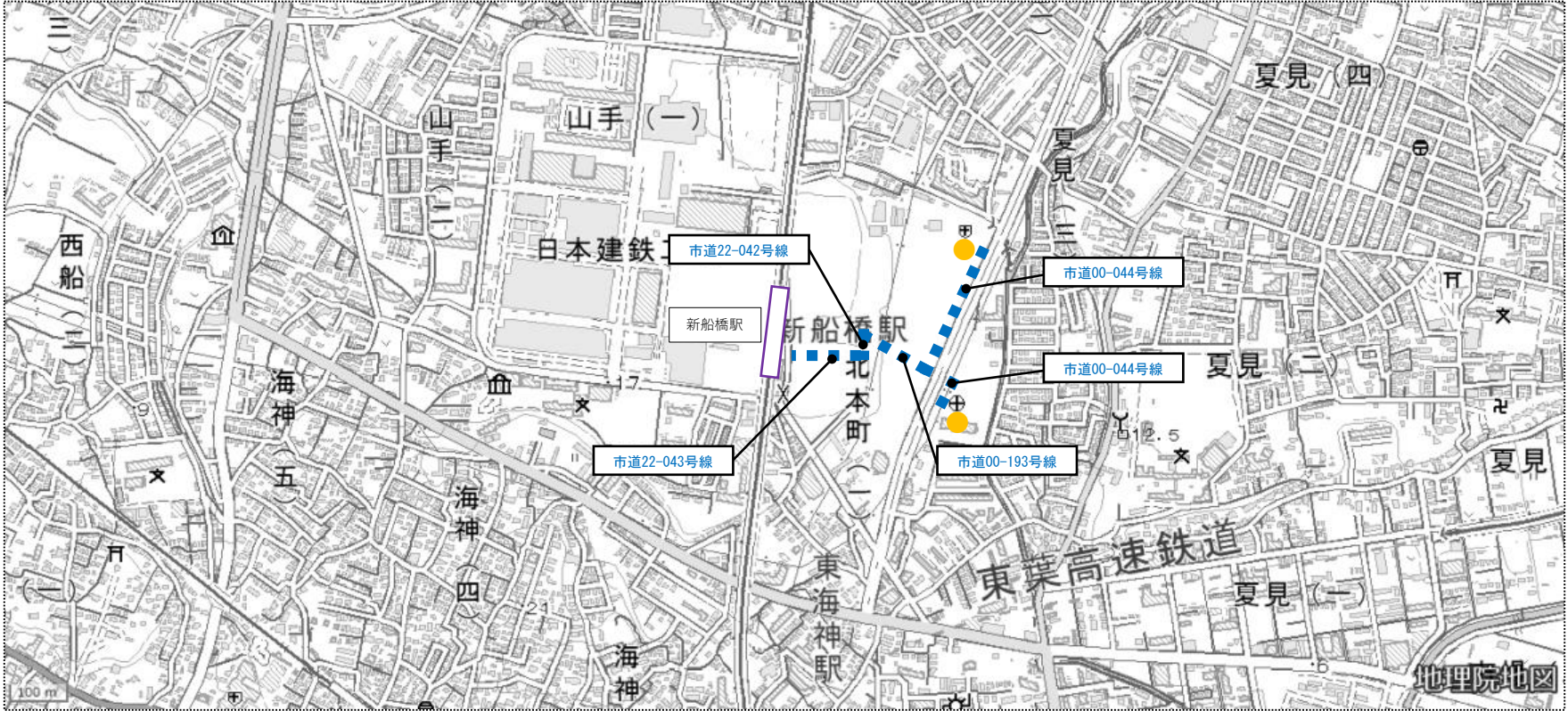


道路種別		特定道路に該当する道路				指定済み特定道路
		生活関連幹路以外		生活関連幹路		
		整備済み	未整備	整備済み	未整備	特定旅客施設
一般国道	指定区内	■	■	■	■	●
	指定区外	■	■	■	■	
主要地方道		■	■	■	■	●
一般都道府県道		■	■	■	■	
市町村道		■	■	■	■	重点整備地区

■様式－② 特定道路に該当する道路(案)図面

市区町村名：船橋市

地区名：新船橋駅周辺地区



【凡例】

特定道路に該当する道路				指定済み特定道路	
道路種別	整備済み	未整備	生活関連経路	特定旅客施設	
一般国道	指定区内			特定路外駐車場	
	指定区外			主な福祉施設等	
主要地方道				重点整備地区	
一般都道府県道					
市町村道					

様式-② 特定道路に該当する道路(案)図面

市区町村名：船橋市

地区名：滝不動駅周辺地区



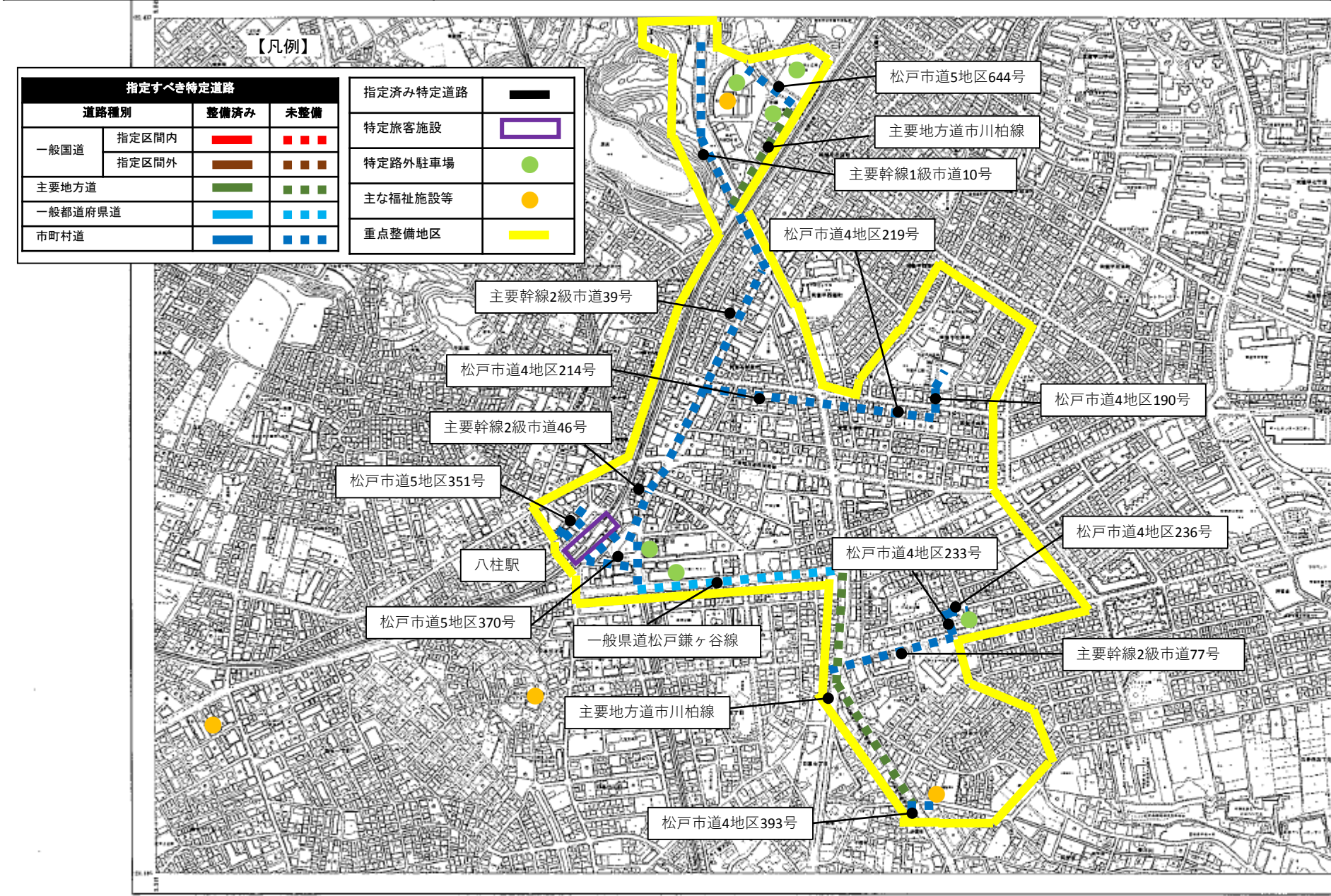
【凡例】

特定道路に該当する道路				指定済み特定道路	指定済み特定道路
道路種別		整備済み	未整備	生活関連経路	指定済み特定道路
一般国道	指定区内	■	■ ■ ■	■ ■ ■	指定旅客施設
	指定区外	■	■ ■ ■	■ ■ ■	指定路外駐車場
主要地方道		■	■ ■ ■	■ ■ ■	主な福祉施設等
一般都道府県道		■	■ ■ ■	■ ■ ■	重点整備地区
市町村道		■	■ ■ ■	■ ■ ■	

■ 様式-② 特定道路に指定すべき道路(案)図面

市区町村名：松戸市

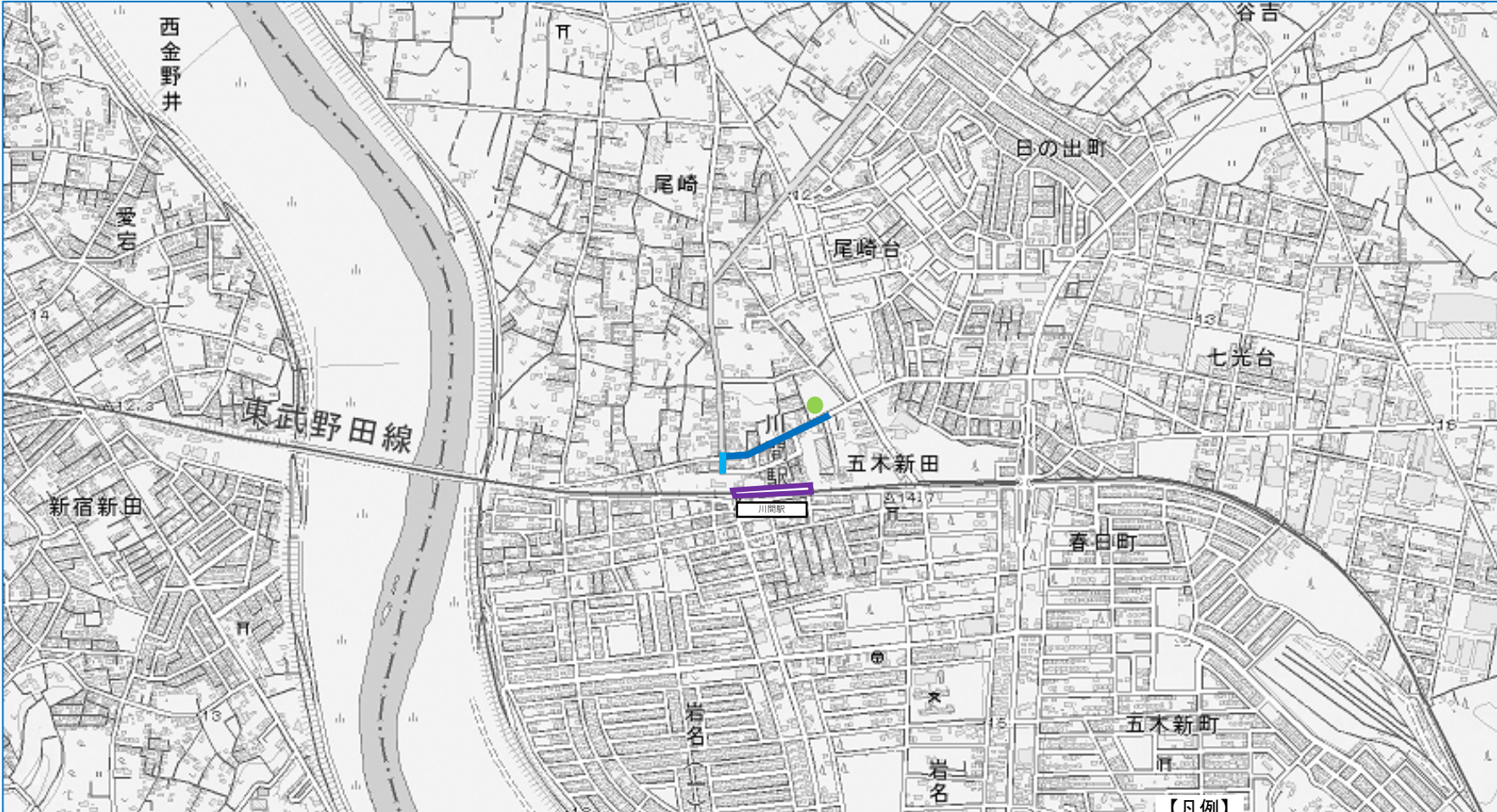
地区名：新八柱・八柱駅周辺地区



■様式—② 特定道路に該当する道路(案)図面

市区町村名：野田市

地区名：川間駅周辺地区



特定道路に該当する道路					指定済み特定道路	——
道路種別	生活関連経路以外		生活関連経路		指定旅客施設	——
	整備済み	未整備	整備済み	未整備		
一般国道	指定区間内	■■■■	■■■■	■■■■	特定路外駐車場	●
	指定区間外	■■■■	■■■■	■■■■		主な福祉施設等
主要地方道	■■■■	■■■■	■■■■	■■■■	重点整備地区	
一般都道府県道	■■■■	■■■■	■■■■	■■■■		
市町村道	■■■■	■■■■	■■■■	■■■■		

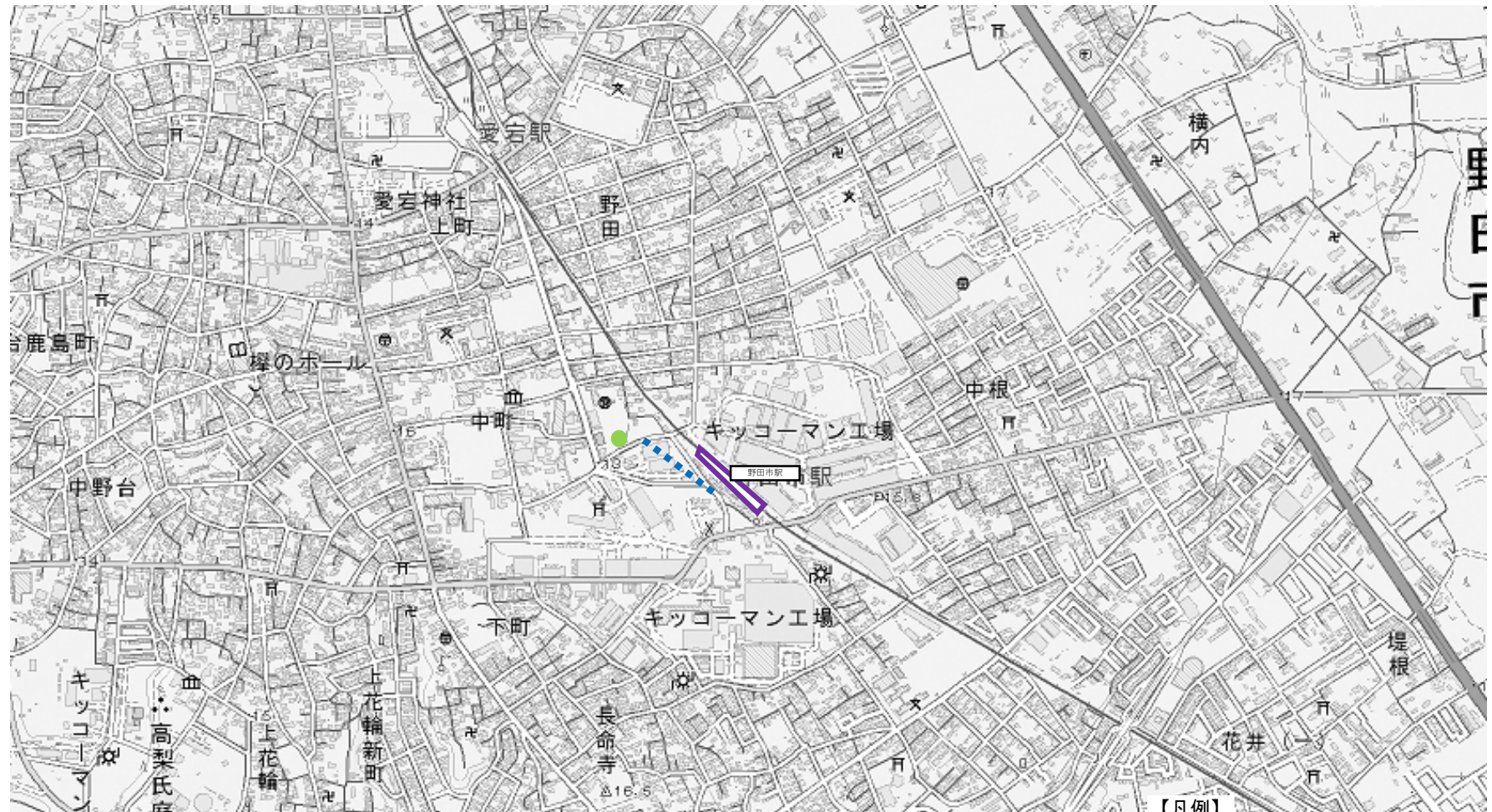
300 m

【凡例】

■様式—② 特定道路に該当する道路(案)図面

市区町村名：野田市

地区名：野田市駅周辺地区

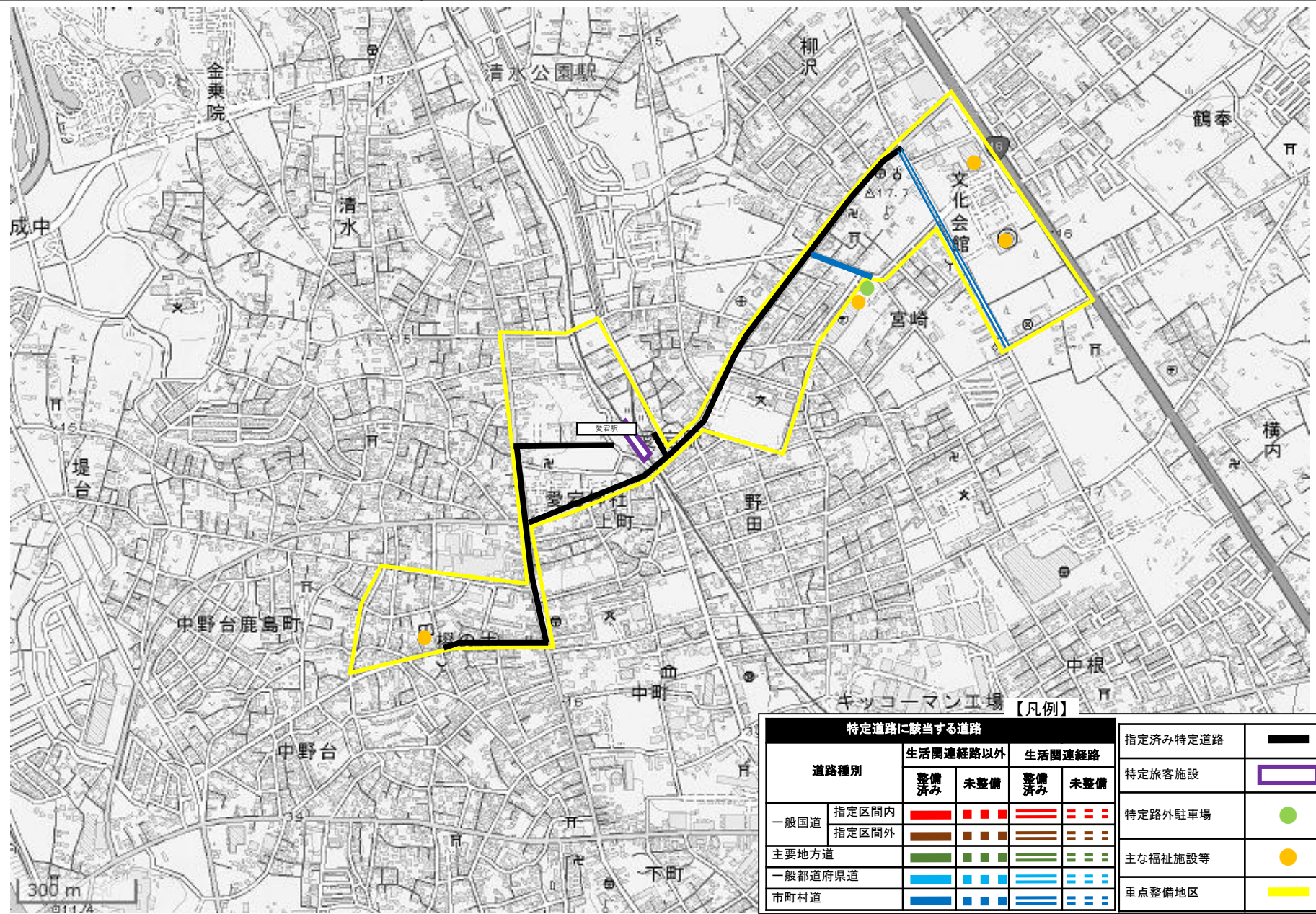


【凡例】

特定道路に該当する道路					指定済み特定道路	——
道路種別	生活関連経路以外		生活関連経路		特定旅客施設	▭
	整備済み	未整備	整備済み	未整備	特定路外駐車場	●
一般国道	指定区間内	■■■■	■■■■	■■■■	主な福祉施設等	●
	指定区間外	■■■■	■■■■	■■■■		
主要地方道	■■■■	■■■■	■■■■	■■■■	重点整備地区	■
一般都道府県道	■■■■	■■■■	■■■■	■■■■		
市町村道	■■■■	■■■■	■■■■	■■■■		

■ 様式② 特定道路に該当する道路(案)図面

市区町村名：野田市 地区名：愛宕駅周辺地区

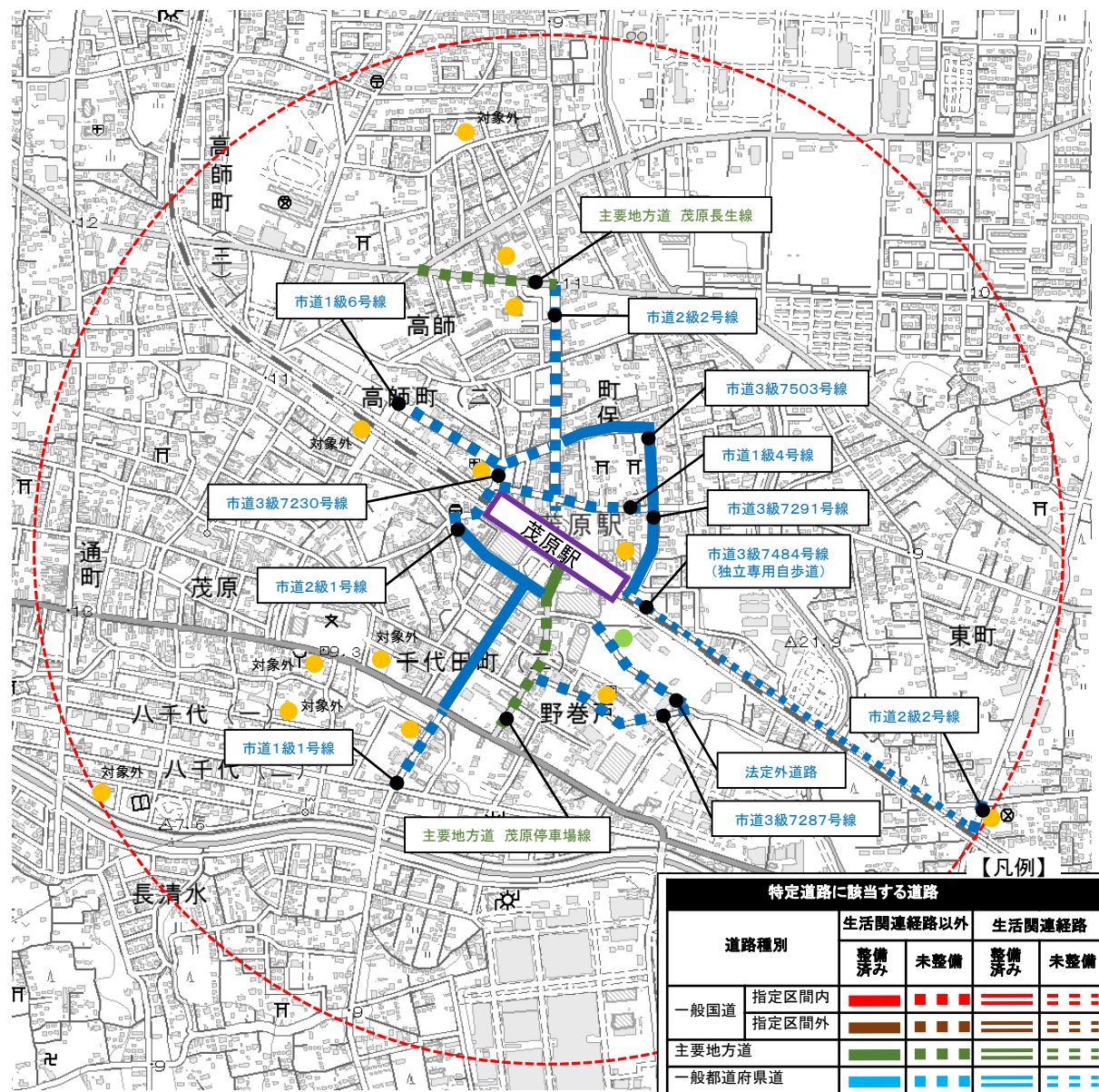


特定道路に該当する道路					指定済み特定道路		
道路種別		生活関連経路以外		生活関連経路		特定旅客施設	
		整備済み	未整備	整備済み	未整備	特定路外駐車場	
一般国道	指定区間内					主な福祉施設等	
	指定区間外						
主要地方道						重点整備地区	
一般都道府県道							
市町村道							

■ 様式-② 特定道路に該当する道路(案)図面

市区町村名：茂原市

地区名：茂原駅周辺地区



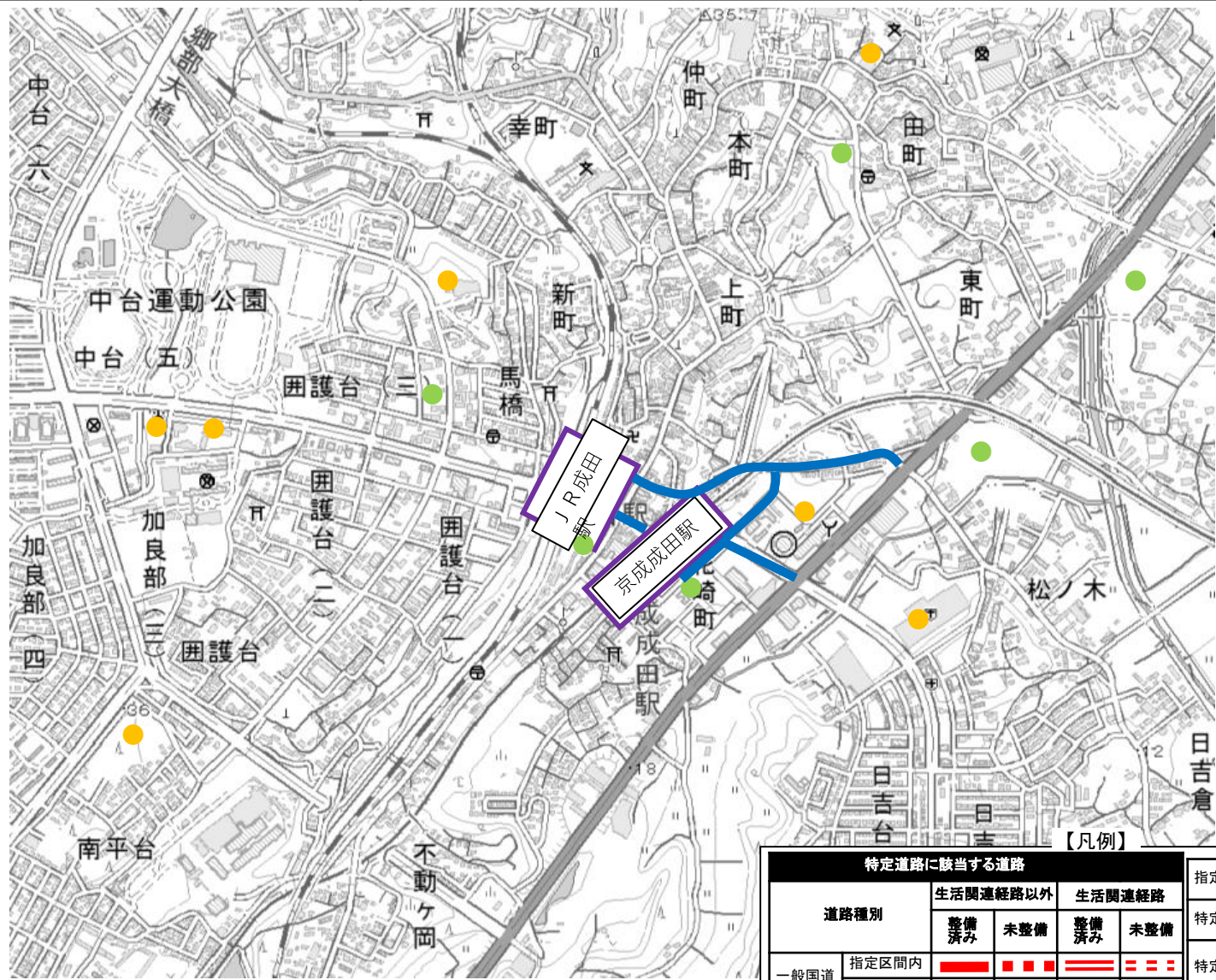
道路種別		特定道路に該当する道路			
		生活関連経路以外		生活関連経路	
		整備済み	未整備	整備済み	未整備
一般国道	指定区間内	■	■	■	■
	指定区間外	■	■	■	■
主要地方道		■	■	■	■
一般都道府県道		■	■	■	■
市町村道		■	■	■	■

指定済み特定道路	■
特定旅客施設	■
特定路外駐車場	●
主な福祉施設等	●
重点整備地区	■

■様式—② 特定道路に該当する道路(案)図面

市区町村名：成田市

地区名：J R 成田駅・京成成田駅周辺地区



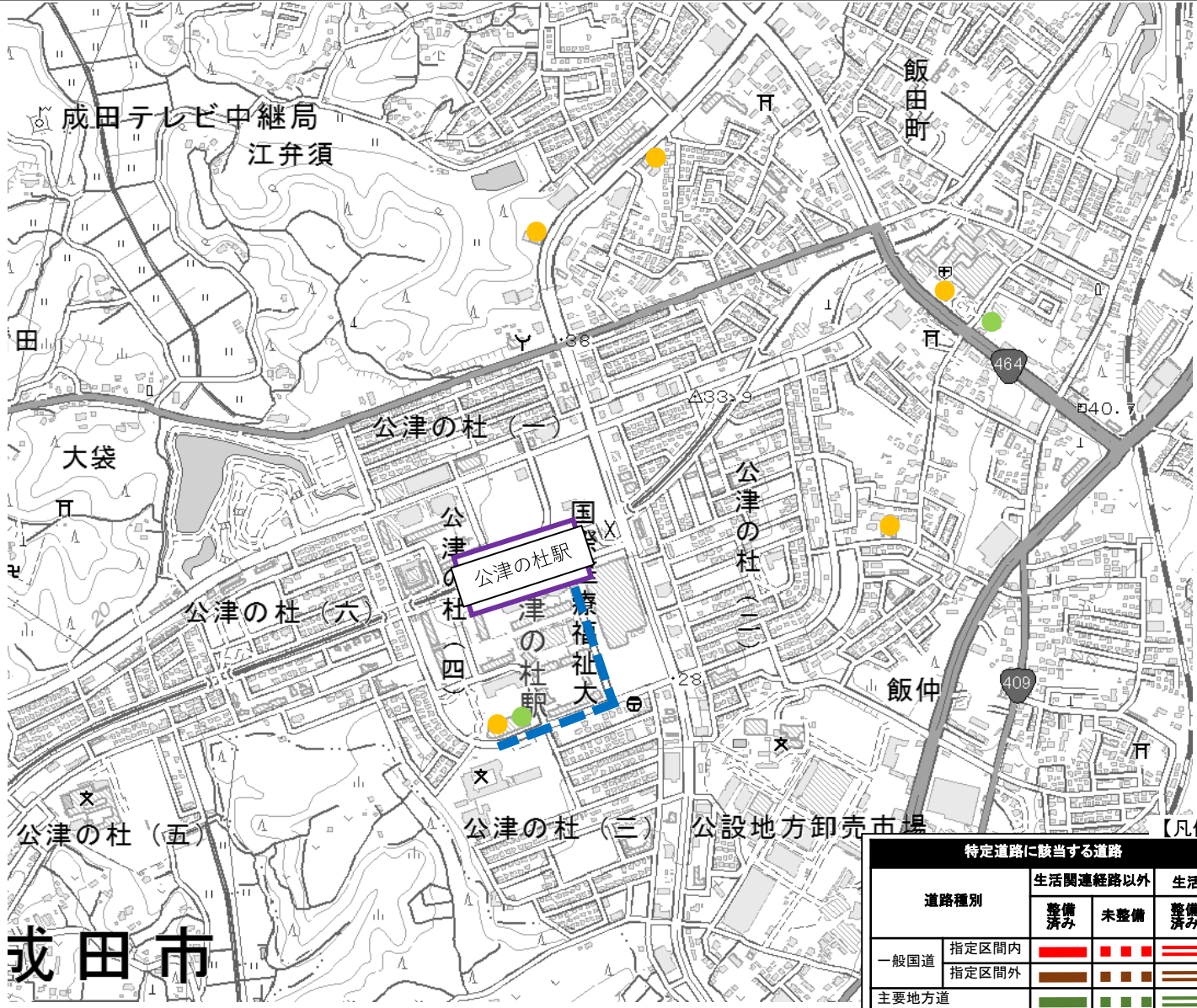
【凡例】

特定道路に該当する道路					指定済み特定道路	—
道路種別	生活関連経路以外		生活関連経路		指定区間内	指定区間外
	整備済み	未整備	整備済み	未整備		
一般国道	■	■	■	■	■	■
主要地方道	■	■	■	■	■	■
一般都道府県道	■	■	■	■	■	■
市町村道	■	■	■	■	■	■
指定区間内	■	■	■	■	■	■
指定区間外	■	■	■	■	■	■
特定旅客施設						□
特定路外駐車場						●
主な福祉施設等						●
重点整備地区						■

■様式—② 特定道路に該当する道路(案)図面

市区町村名：成田市

地区名：公津の杜駅地区



成田市

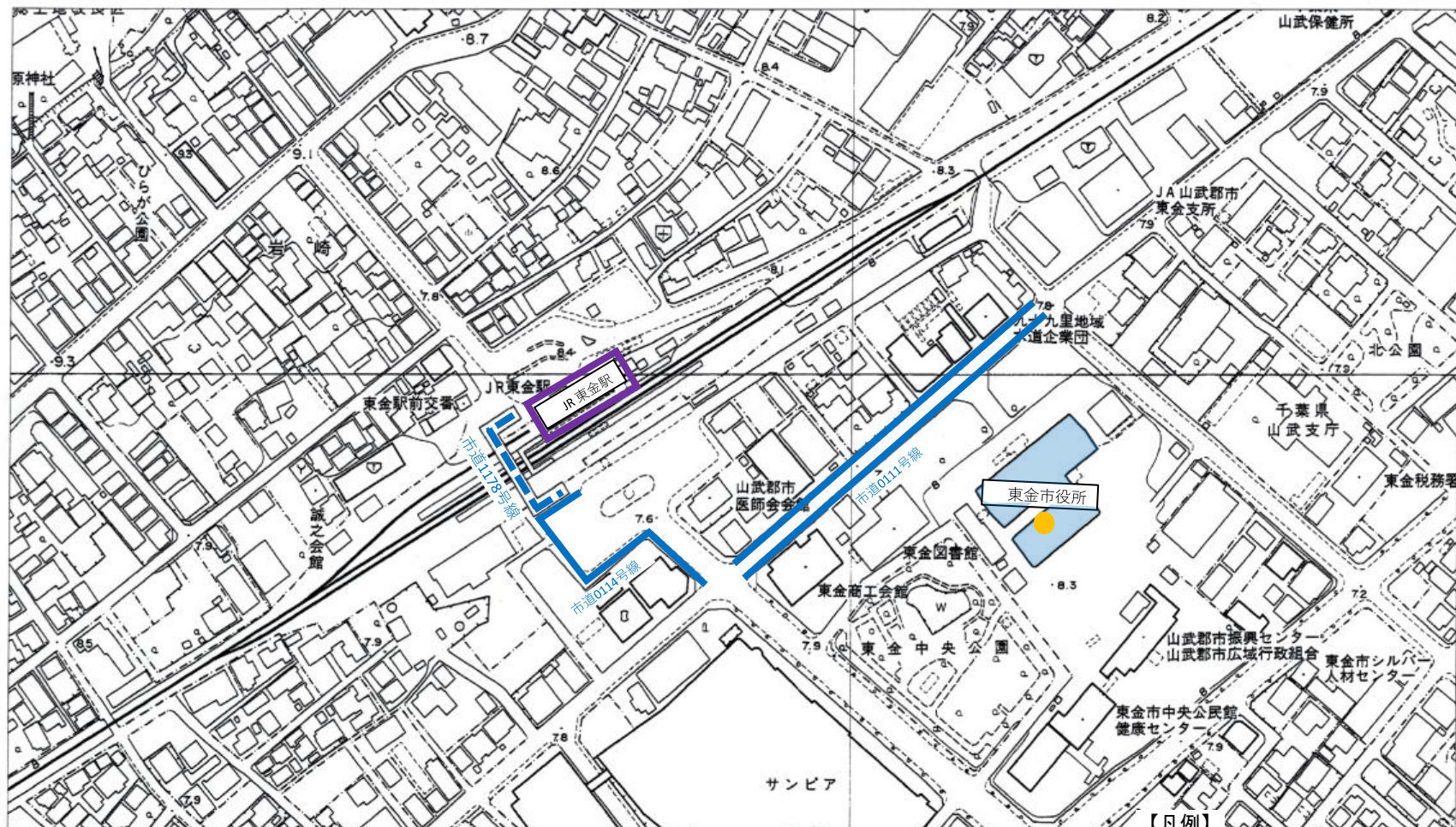
【凡例】

特定道路に該当する道路					指定済み特定道路	—	
道路種別	生活関連経路以外		生活関連経路		特定旅客施設	—	
	整備済み	未整備	整備済み	未整備			
一般国道	指定区間内	■ ■ ■ ■	■ ■ ■ ■	■ ■ ■ ■	特定路外駐車場	●	
	指定区間外	■ ■ ■ ■	■ ■ ■ ■	■ ■ ■ ■		主な福祉施設等	●
主要地方道	■ ■ ■ ■	■ ■ ■ ■	■ ■ ■ ■	■ ■ ■ ■	重点整備地区		■
一般都道府県道	■ ■ ■ ■	■ ■ ■ ■	■ ■ ■ ■	■ ■ ■ ■			
市町村道	■ ■ ■ ■	■ ■ ■ ■	■ ■ ■ ■	■ ■ ■ ■			

■様式—② 特定道路に該当する道路(案)図面

市区町村名：東金市

地区名：東金駅周辺地区（東岩崎）

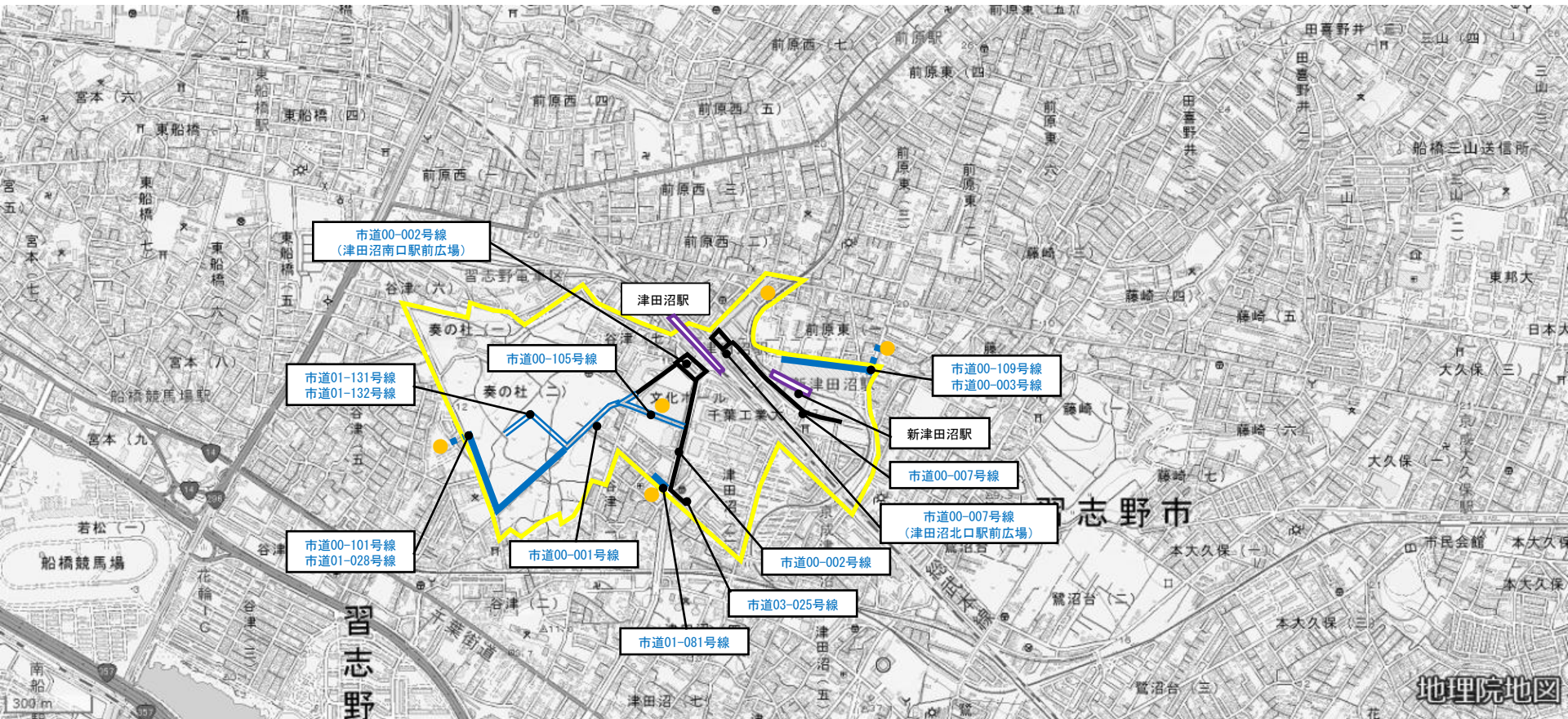


特定道路に該当する道路				指定済み特定道路	—
道路種別	整備済み	未整備	生活関連経路	特定旅客施設	—
一般国道	指定区内	■ ■ ■ ■	— — — —	●	—
	指定区外	■ ■ ■ ■	— — — —	●	—
主要地方道	■ ■ ■ ■	■ ■ ■ ■	— — — —	●	—
一般都道府県道	■ ■ ■ ■	■ ■ ■ ■	— — — —	●	—
市町村道	■ ■ ■ ■	■ ■ ■ ■	— — — —	●	—
				●	●
				●	■

■ 様式-② 特定道路に該当する道路(案)図面

市区町村名：習志野市

地区名：JR津田沼駅・新京成新津田沼駅周辺地区



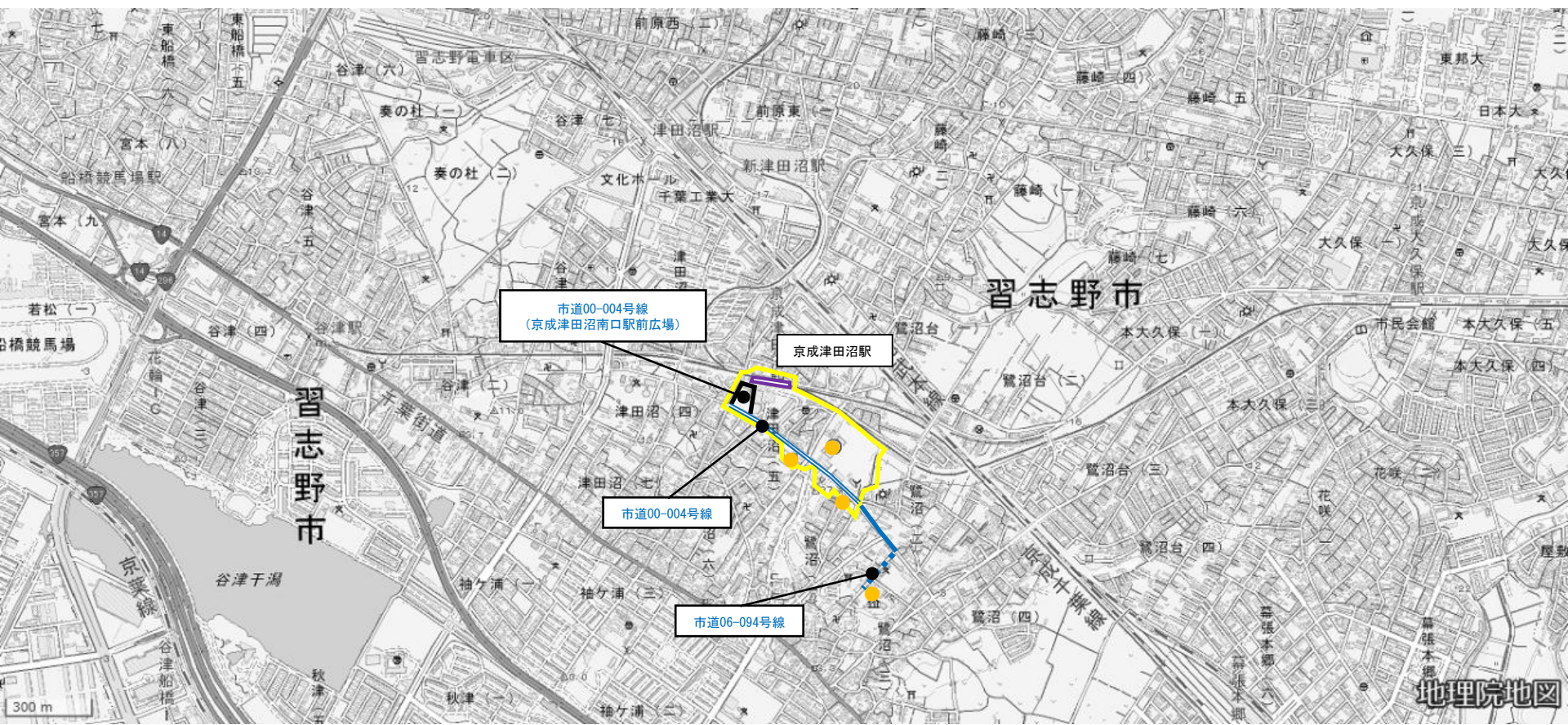
【凡例】

道路種別		特定道路に該当する道路				指定済み特定道路	指定済み特定道路
		生活関連経路以外		生活関連経路			
		整備済み	未整備	整備済み	未整備	特定旅客施設	
一般国道	指定区内	■	■	■	■	●	●
	指定区間外	■	■	■	■		
主要地方道		■	■	■	■	●	●
一般都道府県道		■	■	■	■		
市町村道		■	■	■	■	■	■
		■	■	■	■		

■様式—② 特定道路に該当する道路(案)図面

市区町村名：習志野市

地区名：京成津田沼駅周辺地区



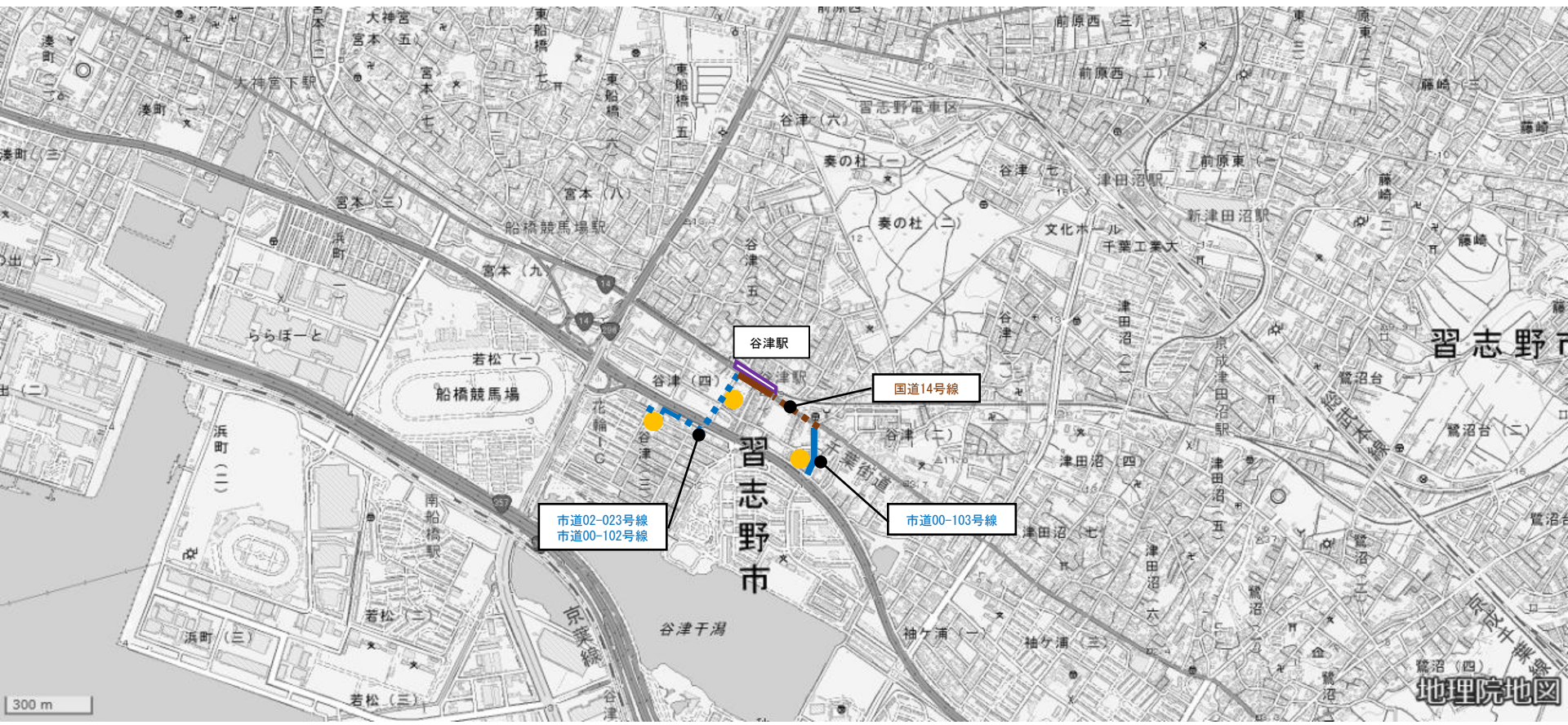
【凡例】

特定道路に該当する道路					指定済み特定道路	—		
道路種別		生活関連経路以外		生活関連経路		特定旅客施設	—	
		整備済み	未整備	整備済み	未整備			
一般国道	指定区内	■	■	■	■	特定路外駐車場	●	
	指定区間外	■	■	■	■		主な福祉施設等	●
主要地方道		■	■	■	■	重点整備地区		■
一般都道府県道		■	■	■	■			
市町村道		■	■	■	■			

■様式—② 特定道路に該当する道路(案)図面

市区町村名：習志野市

地区名：谷津駅周辺地区



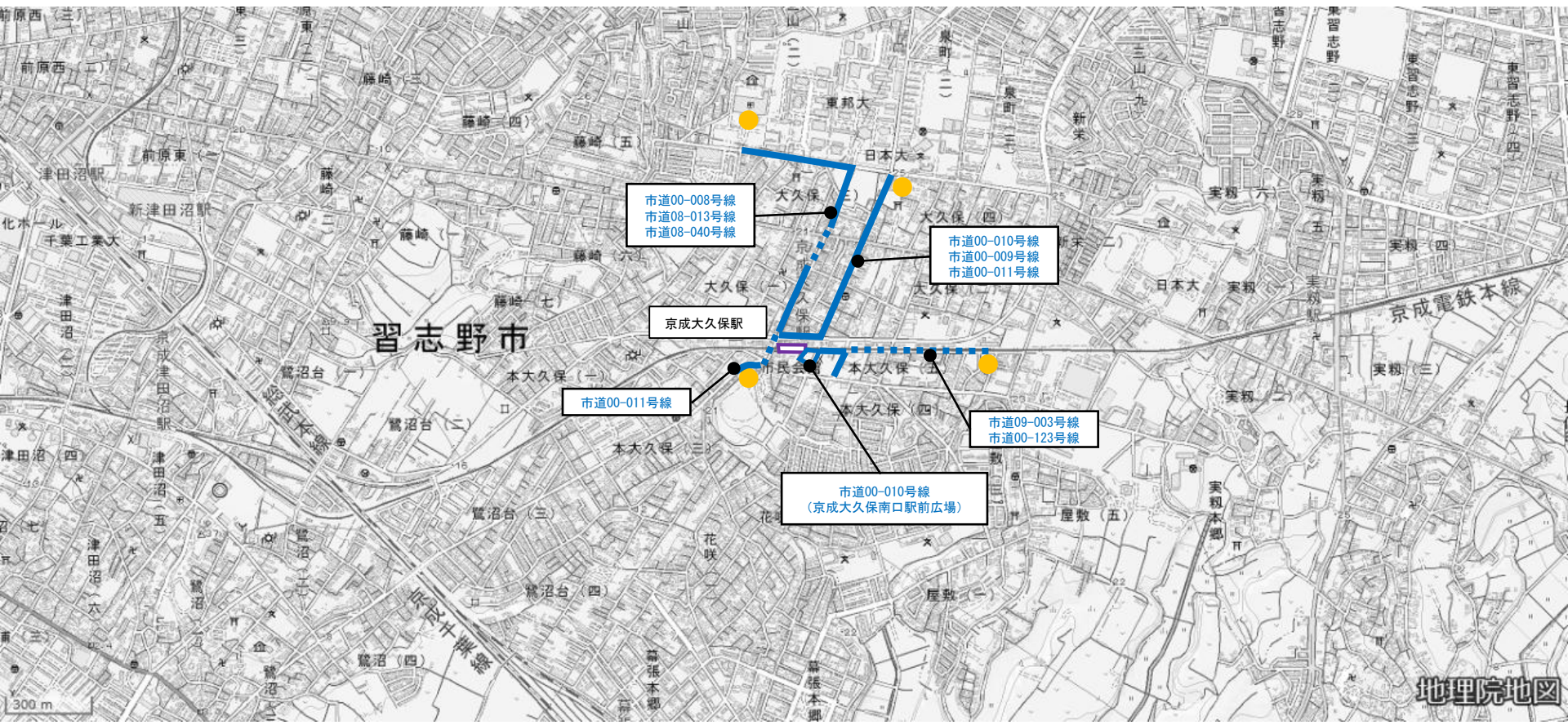
【凡例】

特定道路に該当する道路					指定済み特定道路	——	
道路種別		生活関連経路以外		生活関連経路		特定旅客施設	□
		整備済み	未整備	整備済み	未整備	特定路外駐車場	●
一般国道	指定区間内	■	■	■	■	主な福祉施設等	●
	指定区間外	■	■	■	■		
主要地方道		■	■	■	■	重点整備地区	■
一般都道府県道		■	■	■	■		
市町村道		■	■	■	■		

■様式② 特定道路に該当する道路(案)図面

市区町村名：習志野市

地区名：京成大久保駅周辺地区



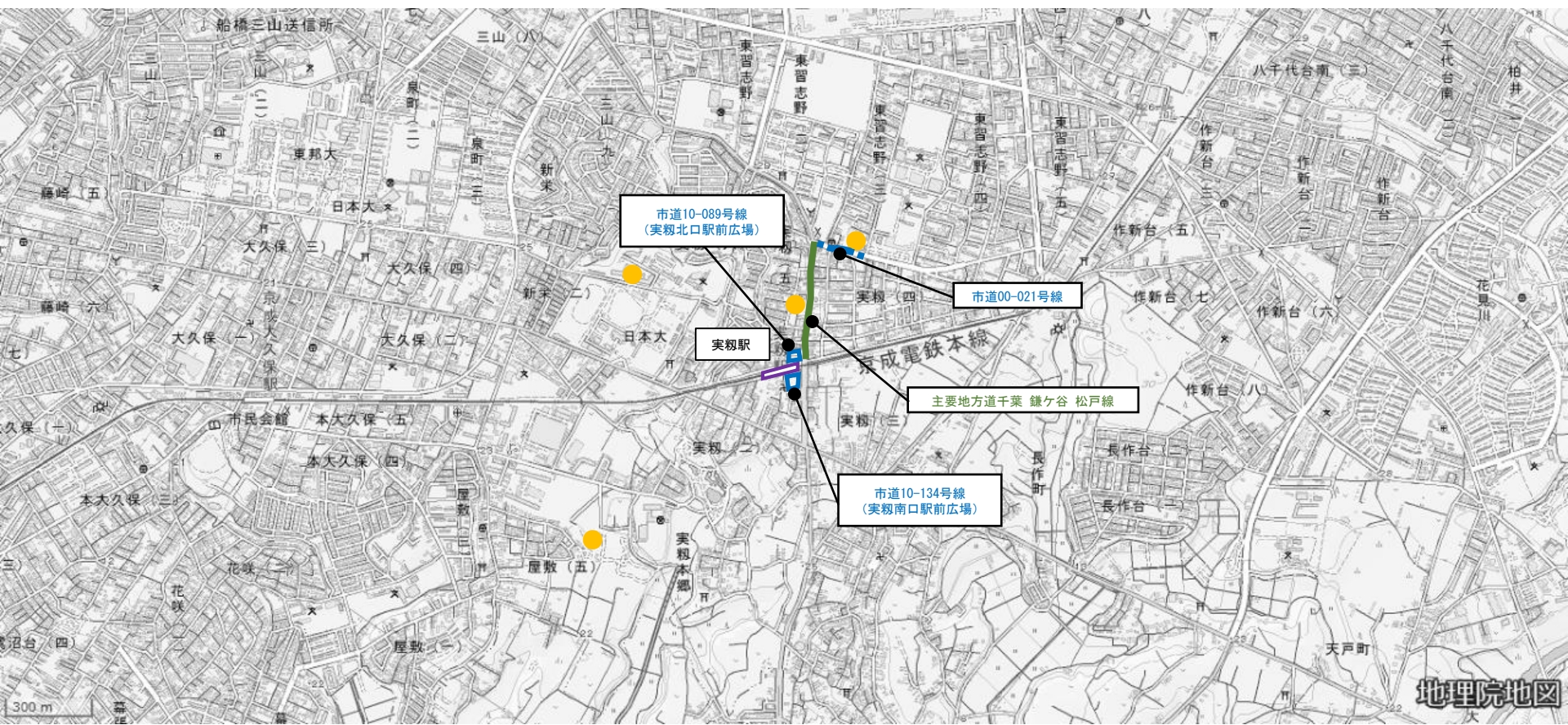
【凡例】

特定道路に該当する道路					指定済み特定道路	—	
道路種別		生活関連経路以外		生活関連経路		指定済み特定道路	—
		整備済み	未整備	整備済み	未整備		
一般国道	指定区間内	■	■	■	■	指定済み特定道路	—
	指定区間外	■	■	■	■		
主要地方道		■	■	■	■	指定済み特定道路	—
一般都道府県道		■	■	■	■		
市町村道		■	■	■	■	指定済み特定道路	—
						特定旅客施設	□
						特定路外駐車場	●
						主な福祉施設等	●
						重点整備地区	■

■様式—② 特定道路に該当する道路(案)図面

市区町村名：習志野市

地区名：実籾駅周辺地区



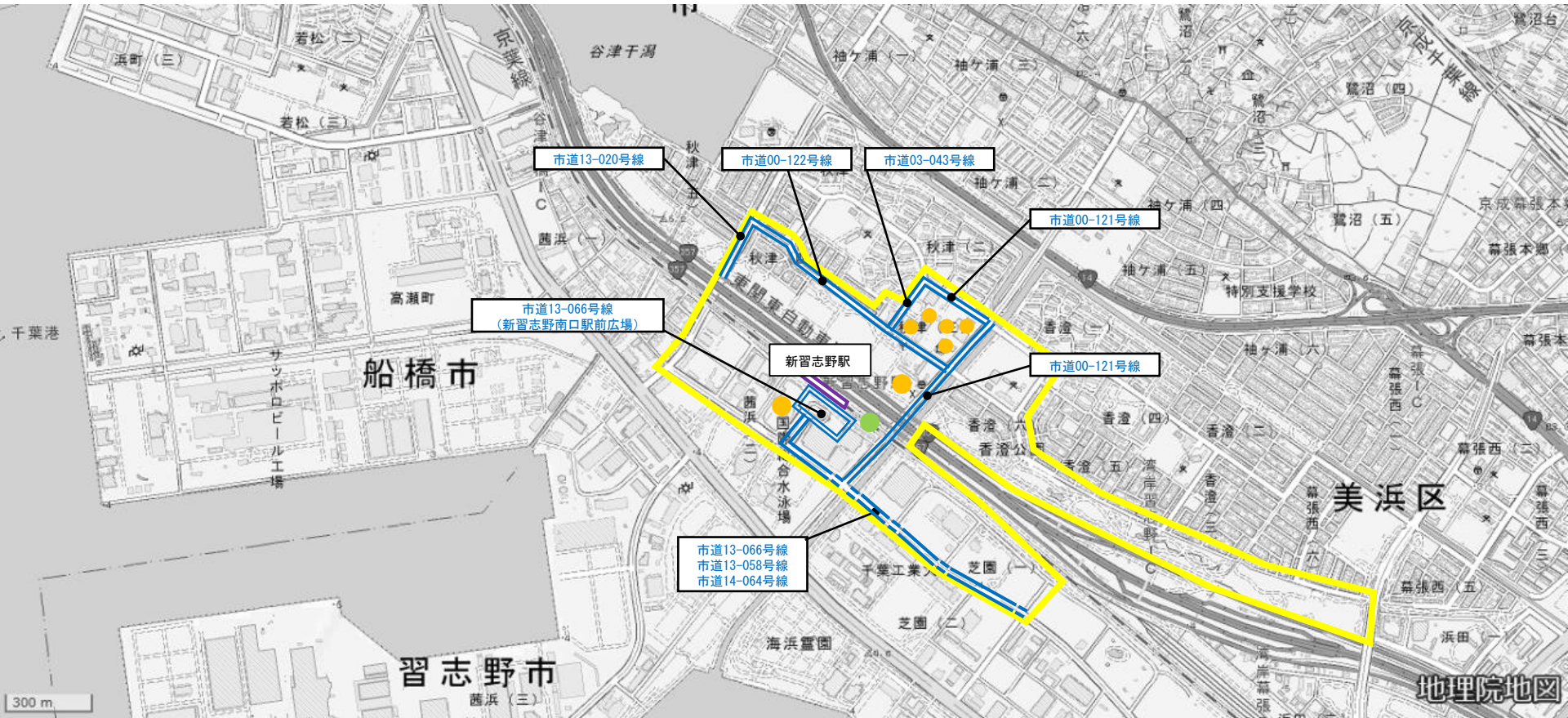
【凡例】

特定道路に該当する道路					指定済み特定道路	■	
道路種別		生活関連経路以外		生活関連経路		指定旅客施設	□
		整備済み	未整備	整備済み	未整備		
一般国道	指定区内	■	■	■	■	指定路外駐車場	●
	指定区間外	■	■	■	■		
主要地方道		■	■	■	■	主な福祉施設等	●
一般都道府県道		■	■	■	■		
市町村道		■	■	■	■	重点整備地区	■
		■	■	■	■		

■様式—② 特定道路に該当する道路(案)図面

市区町村名：習志野市

地区名：JR新習志野駅周辺地区



【凡例】

特定道路に該当する道路					指定済み特定道路	——	
道路種別		生活関連経路以外		生活関連経路		特定旅客施設	□
		整備済み	未整備	整備済み	未整備		
一般国道	指定区間内	■	■	■	■	特定路外駐車場	●
	指定区間外	■	■	■	■		
主要地方道		■	■	■	■	主な福祉施設等	●
一般都道府県道		■	■	■	■		
市町村道		■	■	■	■	重点整備地区	■
		■	■	■	■		

■様式－② 特定道路に該当する道路(案)図面

市区町村名：流山市 | 地区名：江戸川台地区



【凡例】

特定道路に該当する道路					指定済み特定道路	
道路種別		生活関連経路以外		生活関連経路		特定旅客施設
		整備済み	未整備	整備済み	未整備	
一般国道	指定区間内	■ ■ ■ ■	■ ■ ■ ■	■ ■ ■ ■	■ ■ ■ ■	■ ■ ■ ■
	指定区間外	■ ■ ■ ■	■ ■ ■ ■	■ ■ ■ ■	■ ■ ■ ■	■ ■ ■ ■
主要地方道		■ ■ ■ ■	■ ■ ■ ■	■ ■ ■ ■	■ ■ ■ ■	■ ■ ■ ■
一般都道府県道		■ ■ ■ ■	■ ■ ■ ■	■ ■ ■ ■	■ ■ ■ ■	■ ■ ■ ■
市町村道		■ ■ ■ ■	■ ■ ■ ■	■ ■ ■ ■	■ ■ ■ ■	■ ■ ■ ■
						指定済み特定道路
						特定旅客施設
						特定路外駐車場
						主な福祉施設等
						重点整備地区

様式一② 特定道路に該当する道路(案)図面

市区町村名：流山市

地区名：南流山地区



【凡例】

道路種別		特定道路に該当する道路				指定済み特定道路	指定済み特定道路
		生活関連経路以外		生活関連経路			
		整備済み	未整備	整備済み	未整備	指定済み特定道路	指定済み特定道路
一般国道	指定区間内	■ ■ ■ ■	■ ■ ■ ■	■ ■ ■ ■	■ ■ ■ ■	指定済み特定道路	指定済み特定道路
	指定区間外	■ ■ ■ ■	■ ■ ■ ■	■ ■ ■ ■	■ ■ ■ ■	指定済み特定道路	指定済み特定道路
主要地方道		■ ■ ■ ■	■ ■ ■ ■	■ ■ ■ ■	■ ■ ■ ■	指定済み特定道路	指定済み特定道路
一般都道府県道		■ ■ ■ ■	■ ■ ■ ■	■ ■ ■ ■	■ ■ ■ ■	指定済み特定道路	指定済み特定道路
市町村道		■ ■ ■ ■	■ ■ ■ ■	■ ■ ■ ■	■ ■ ■ ■	指定済み特定道路	指定済み特定道路
						特定旅客施設	■
						特定路外駐車場	●
						主な福祉施設等	●
						重点整備地区	■

■様式－② 特定道路に該当する道路(案)図面

市区町村名：流山市

地区名：初石駅周辺地区



【凡例】

特定道路に該当する道路					指定済み特定道路	
道路種別		生活関連経路以外		生活関連経路		特定旅客施設
		整備済み	未整備	整備済み	未整備	
一般国道	指定区間内					特定路外駐車場
	指定区間外					主な福祉施設等
主要地方道						重点整備地区
一般都道府県道						
市町村道						
						指定済み特定道路
						特定旅客施設
						特定路外駐車場
						主な福祉施設等
						重点整備地区

■様式—② 特定道路に該当する道路(案)図面

市区町村名：流山市

地区名：流山おおたかの森駅周辺地区



【凡例】

道路種別		特定道路に該当する道路				指定済み特定道路	指定済み特定道路
		生活関連経路以外		生活関連経路			
		整備済み	未整備	整備済み	未整備	指定済み特定道路	指定済み特定道路
一般国道	指定区間内	■ ■ ■ ■	■ ■ ■ ■	■ ■ ■ ■	■ ■ ■ ■	指定済み特定道路	指定済み特定道路
	指定区間外	■ ■ ■ ■	■ ■ ■ ■	■ ■ ■ ■	■ ■ ■ ■	指定済み特定道路	指定済み特定道路
主要地方道		■ ■ ■ ■	■ ■ ■ ■	■ ■ ■ ■	■ ■ ■ ■	指定済み特定道路	指定済み特定道路
一般都道府県道		■ ■ ■ ■	■ ■ ■ ■	■ ■ ■ ■	■ ■ ■ ■	指定済み特定道路	指定済み特定道路
市町村道		■ ■ ■ ■	■ ■ ■ ■	■ ■ ■ ■	■ ■ ■ ■	指定済み特定道路	指定済み特定道路
						特定旅客施設	指定済み特定道路
						特定路外駐車場	指定済み特定道路
						主な福祉施設等	指定済み特定道路
						重点整備地区	指定済み特定道路

様式－② 特定道路に該当する道路(案)図面

市区町村名：流山市

地区名：流山セントラルパーク駅周辺地区



【凡例】

特定道路に該当する道路					
道路種別	生活関連経路以外		生活関連経路		指定済み特定道路
	整備済み	未整備	整備済み	未整備	
一般国道	指定区内	■ ■ ■ ■	▨ ▨ ▨ ▨	▩ ▩ ▩ ▩	指定済み特定道路
	指定区外	■ ■ ■ ■	▨ ▨ ▨ ▨	▩ ▩ ▩ ▩	指定済み特定道路
主要地方道				■ ■ ■ ■	指定済み特定道路
一般都道府県道				■ ■ ■ ■	指定済み特定道路
市町村道				■ ■ ■ ■	指定済み特定道路
					特定旅客施設
					特定路外駐車場
					主な福祉施設等
					重点整備地区