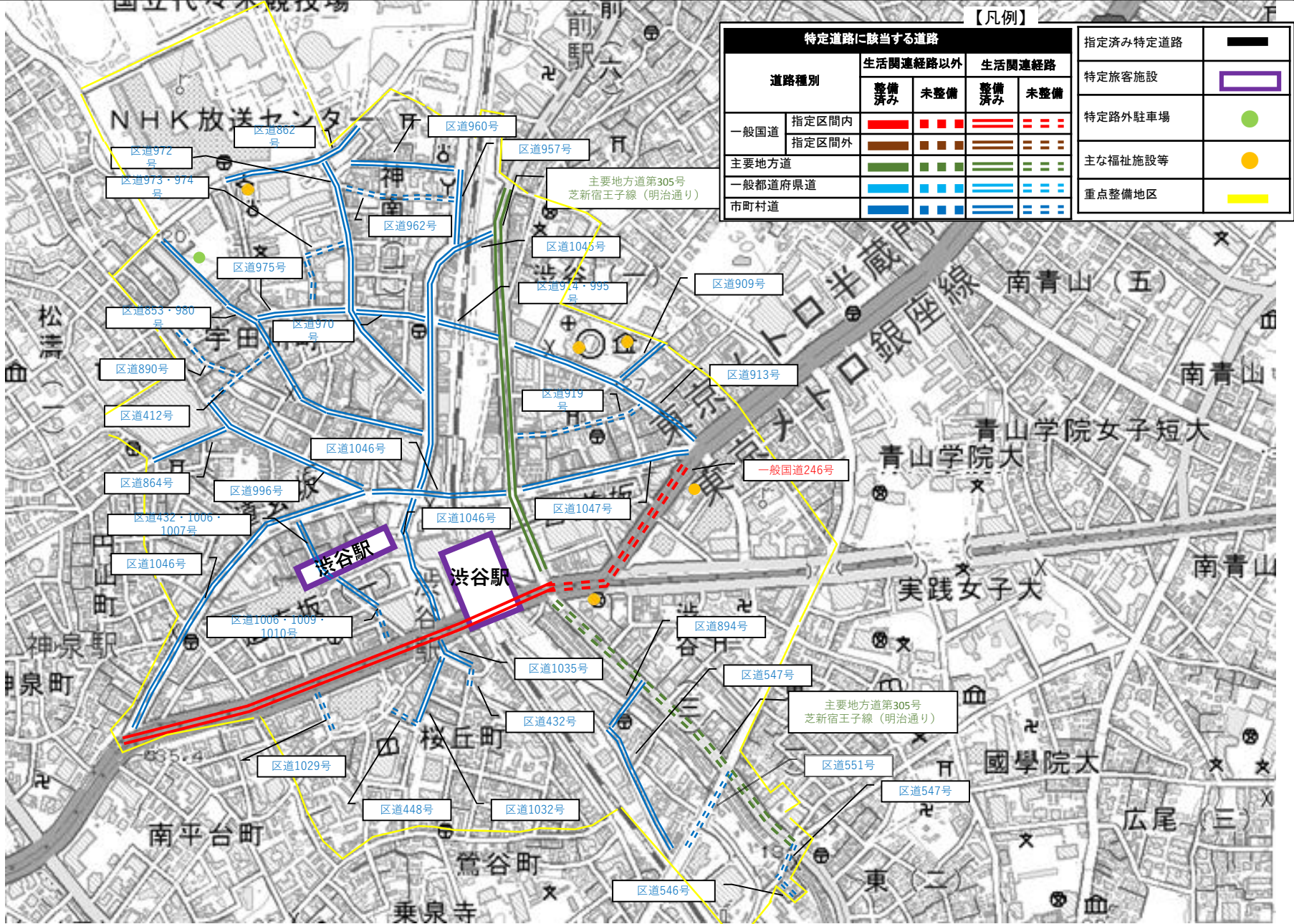


# ■様式—② 特定道路に指定すべき道路(案)図面

市区町村名：渋谷区

地区名：渋谷駅周辺地区



【凡例】

特定道路に該当する道路				指定済み特定道路		
道路種別	生活関連経路以外		生活関連経路		指定済み特定道路	指定済み特定道路
	整備済み	未整備	整備済み	未整備		
一般国道	指定区間内					指定済み特定道路
	指定区間外					
主要地方道						指定済み特定道路
一般都道府県道						指定済み特定道路
市町村道						指定済み特定道路

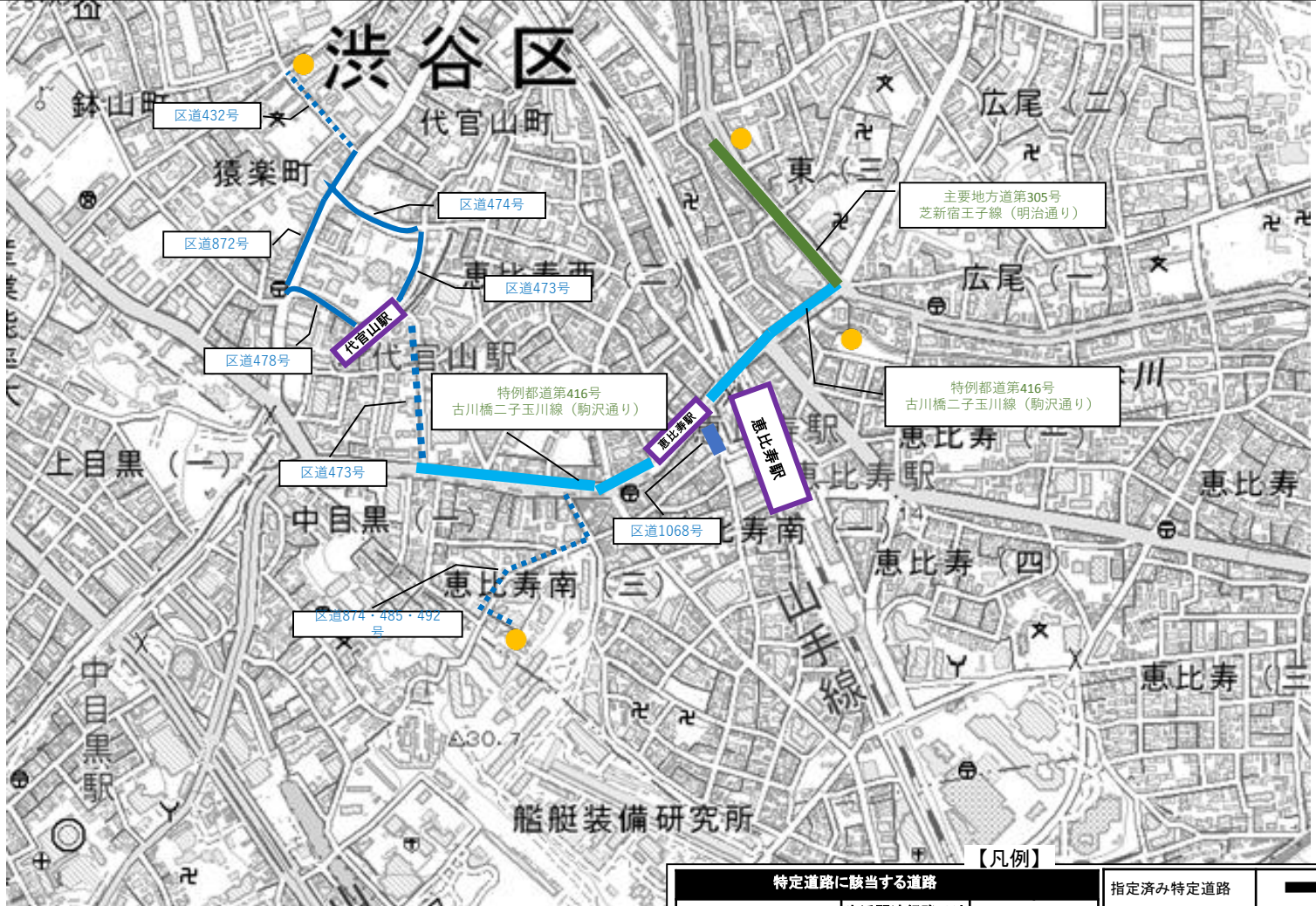
指定済み特定道路	
特定旅客施設	
特定路外駐車場	
主な福祉施設等	
重点整備地区	



# 様式-② 特定道路に該当する道路(案)図面

市区町村名：渋谷区

地区名：恵比寿駅・代官山駅周辺地区



特定道路に該当する道路					指定済み特定道路	——	
道路種別		生活関連経路以外		生活関連経路		特定旅客施設	——
		整備済み	未整備	整備済み	未整備		
一般国道	指定区内	■	■	■	■	●	●
	指定区間外	■	■	■	■		
主要地方道		■	■	■	■	●	●
一般都道府県道		■	■	■	■		
市町村道		■	■	■	■	●	●
重点整備地区		■	■	■	■		

# ■様式—② 特定道路に該当する道路(案)図面

市区町村名：渋谷区

地区名：代々木上原駅・代々木八幡駅・代々木公園駅周辺地区



道路種別		特定道路に該当する道路				指定済み特定道路
		生活関連経路以外		生活関連経路		
		整備済み	未整備	整備済み	未整備	特定旅客施設
一般国道	指定区間内	■ ■ ■ ■	■ ■ ■ ■	■ ■ ■ ■	■ ■ ■ ■	●
	指定区間外	■ ■ ■ ■	■ ■ ■ ■	■ ■ ■ ■	■ ■ ■ ■	●
主要地方道		■ ■ ■ ■	■ ■ ■ ■	■ ■ ■ ■	■ ■ ■ ■	●
一般都道府県道		■ ■ ■ ■	■ ■ ■ ■	■ ■ ■ ■	■ ■ ■ ■	●
市町村道		■ ■ ■ ■	■ ■ ■ ■	■ ■ ■ ■	■ ■ ■ ■	●

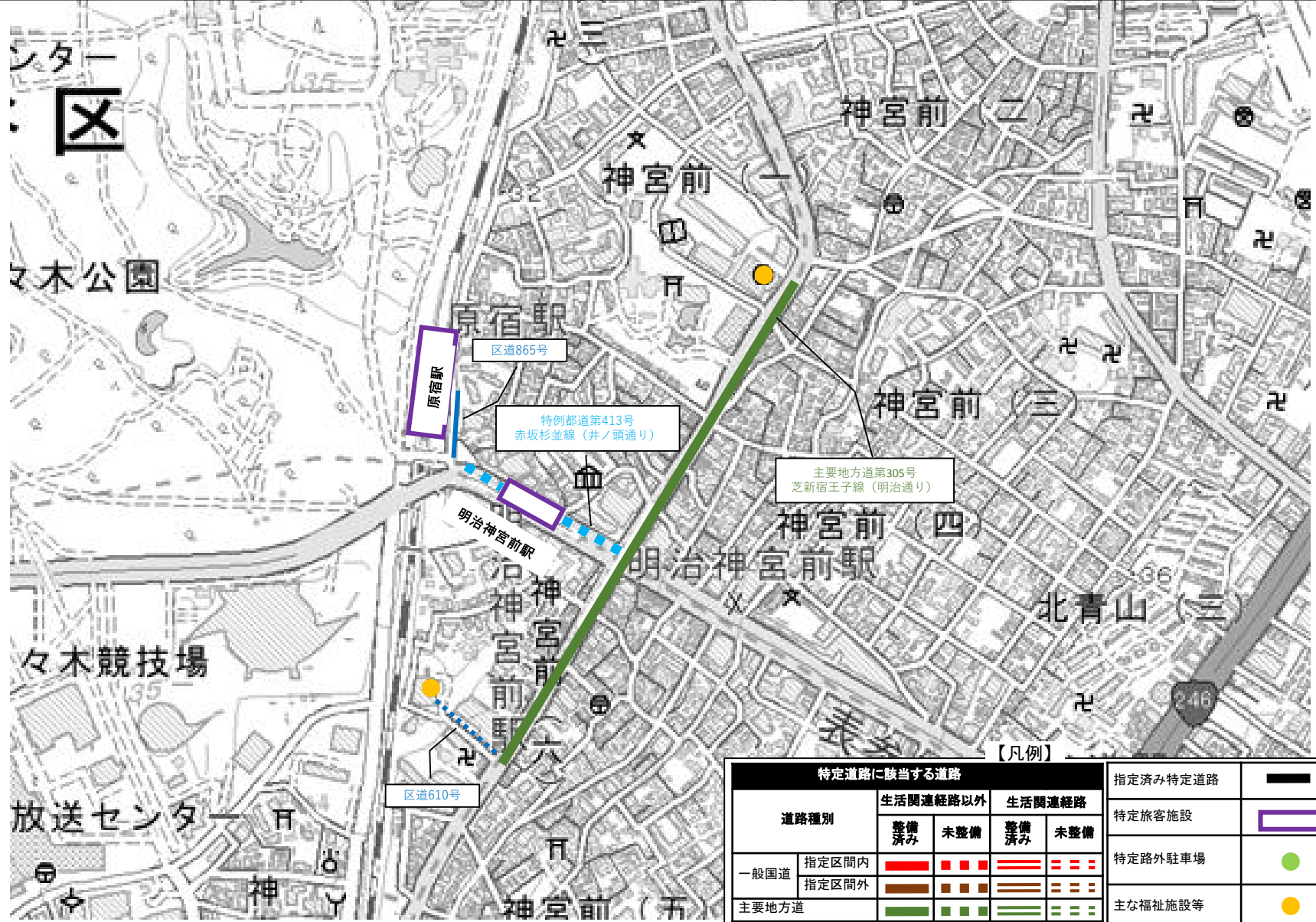
  

指定済み特定道路	——
特定旅客施設	□
特定路外駐車場	●
主な福祉施設等	●
重点整備地区	■

# ■様式－② 特定道路に該当する道路(案)図面

市区町村名：渋谷区

地区名：原宿駅・明治神宮前駅周辺地区



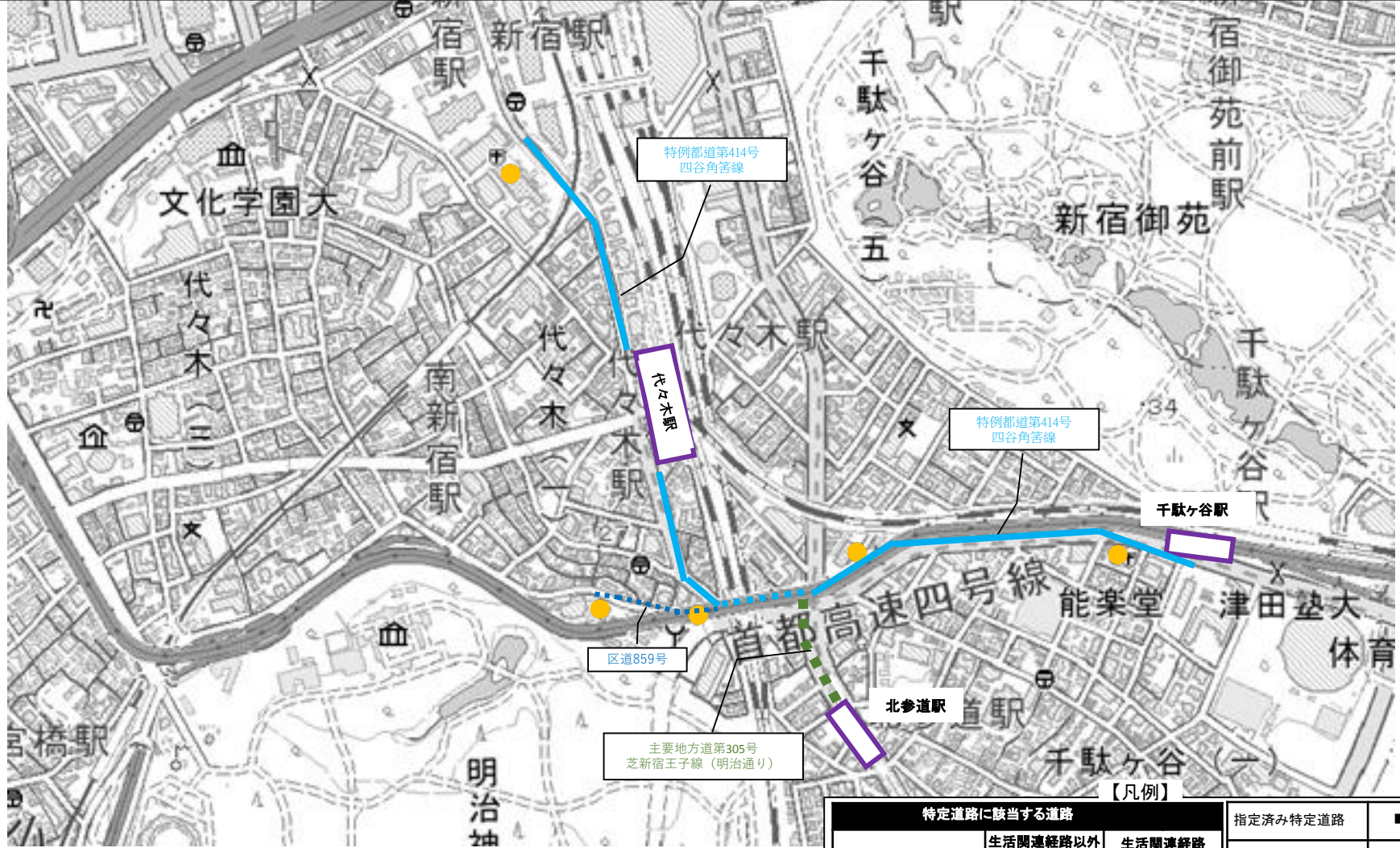
【凡例】

特定道路に該当する道路					指定済み特定道路	—	
道路種別	生活関連経路以外		生活関連経路		指定旅客施設	—	
	整備済み	未整備	整備済み	未整備			
一般国道	指定区間内	■■■■	■■■■	■■■■	特定路外駐車場	●	
	指定区間外	■■■■	■■■■	■■■■		主な福祉施設等	●
主要地方道	■■■■	■■■■	■■■■	■■■■	重点整備地区		■
一般都道府県道	■■■■	■■■■	■■■■	■■■■			
市町村道	■■■■	■■■■	■■■■	■■■■			



# ■様式—② 特定道路に該当する道路(案)図面

市区町村名：渋谷区 | 地区名：代々木駅・北参道駅・千駄ヶ谷駅周辺地区



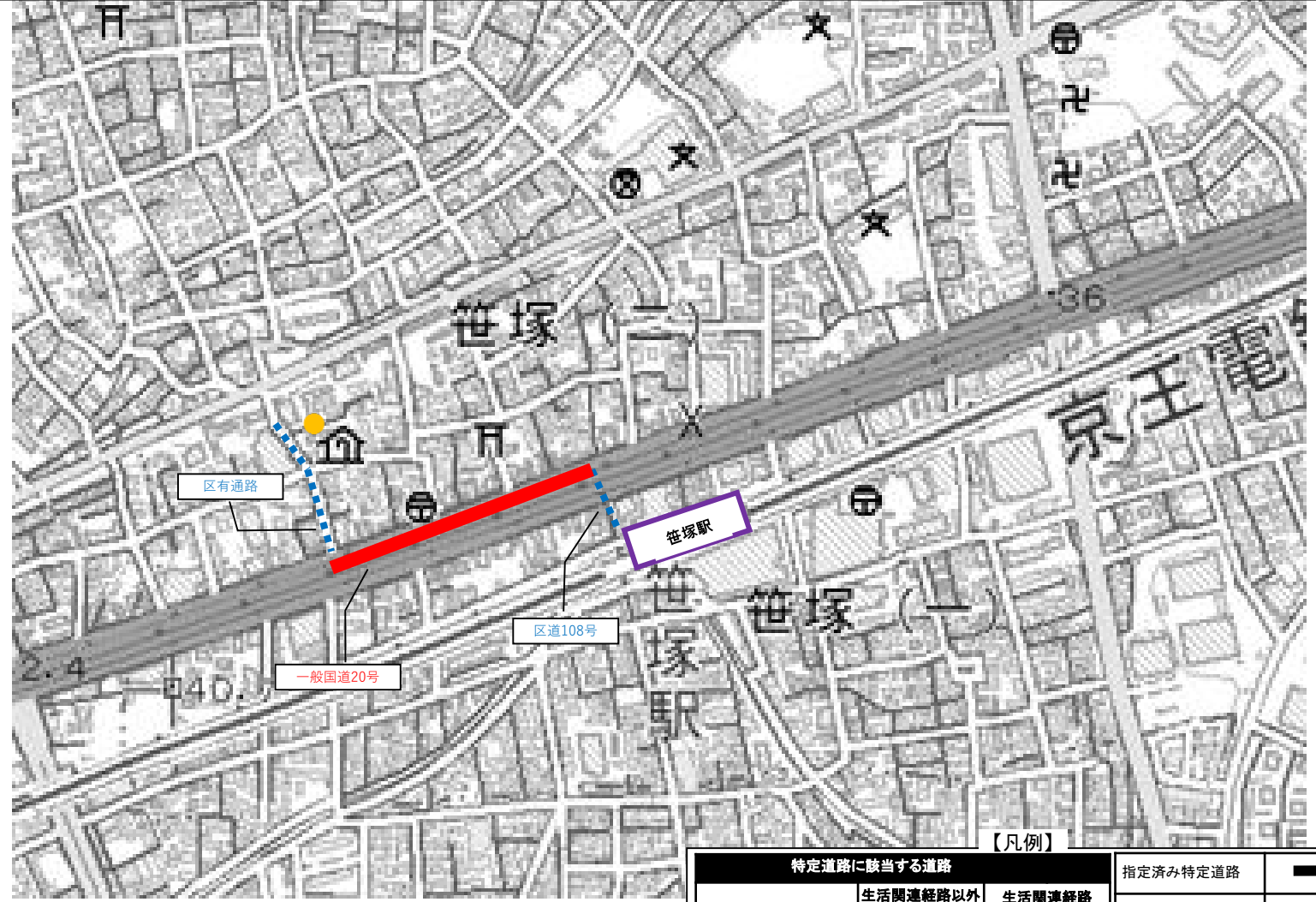
特定道路に該当する道路					指定済み特定道路	—
道路種別	生活関連経路以外		生活関連経路		指定済み特定道路	—
	整備済み	未整備	整備済み	未整備		
一般国道	指定区間内	■ ■ ■ ■	■ ■ ■ ■	■ ■ ■ ■	指定済み特定道路	—
	指定区間外	■ ■ ■ ■	■ ■ ■ ■	■ ■ ■ ■		
主要地方道		■ ■ ■ ■	■ ■ ■ ■	■ ■ ■ ■	指定済み特定道路	—
一般都道府県道		■ ■ ■ ■	■ ■ ■ ■	■ ■ ■ ■	指定済み特定道路	—
市町村道		■ ■ ■ ■	■ ■ ■ ■	■ ■ ■ ■	指定済み特定道路	—
					特定旅客施設	□
					特定路外駐車場	●
					主な福祉施設等	●
					重点整備地区	■

【凡例】

# 様式② 特定道路に該当する道路(案)図面

市区町村名：渋谷区

地区名：笹塚駅周辺地区



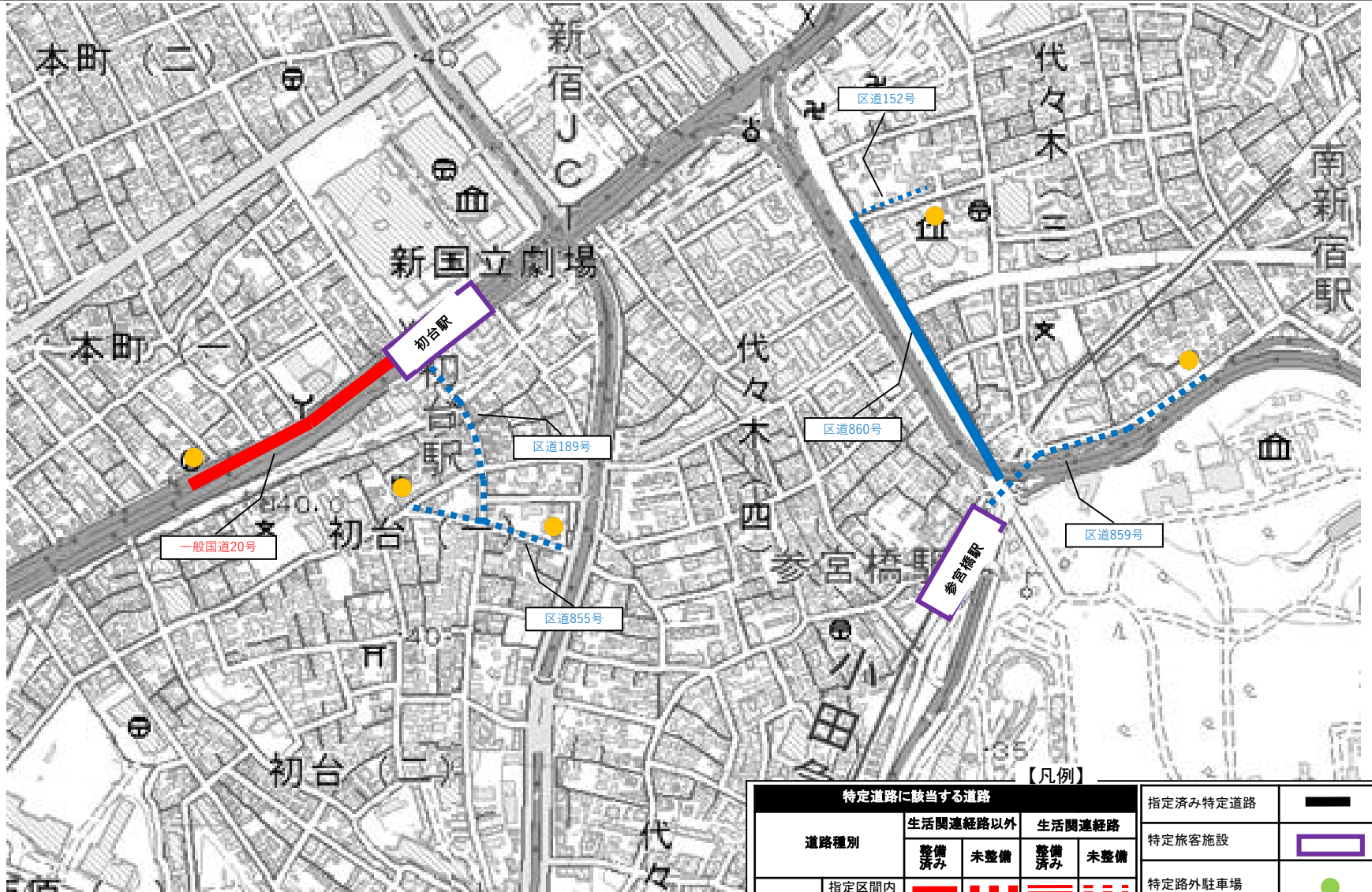
【凡例】

特定道路に該当する道路				指定済み特定道路	指定済み特定道路		
道路種別		生活関連経路以外		生活関連経路		特定旅客施設	特定旅客施設
		整備済み	未整備	整備済み	未整備		
一般国道	指定区内					指定路外駐車場	
	指定区間外						
主要地方道						主な福祉施設等	
一般都道府県道							
市町村道						重点整備地区	

# ■様式—② 特定道路に該当する道路(案)図面

市区町村名：渋谷区

地区名：初台駅・参宮橋駅周辺地区



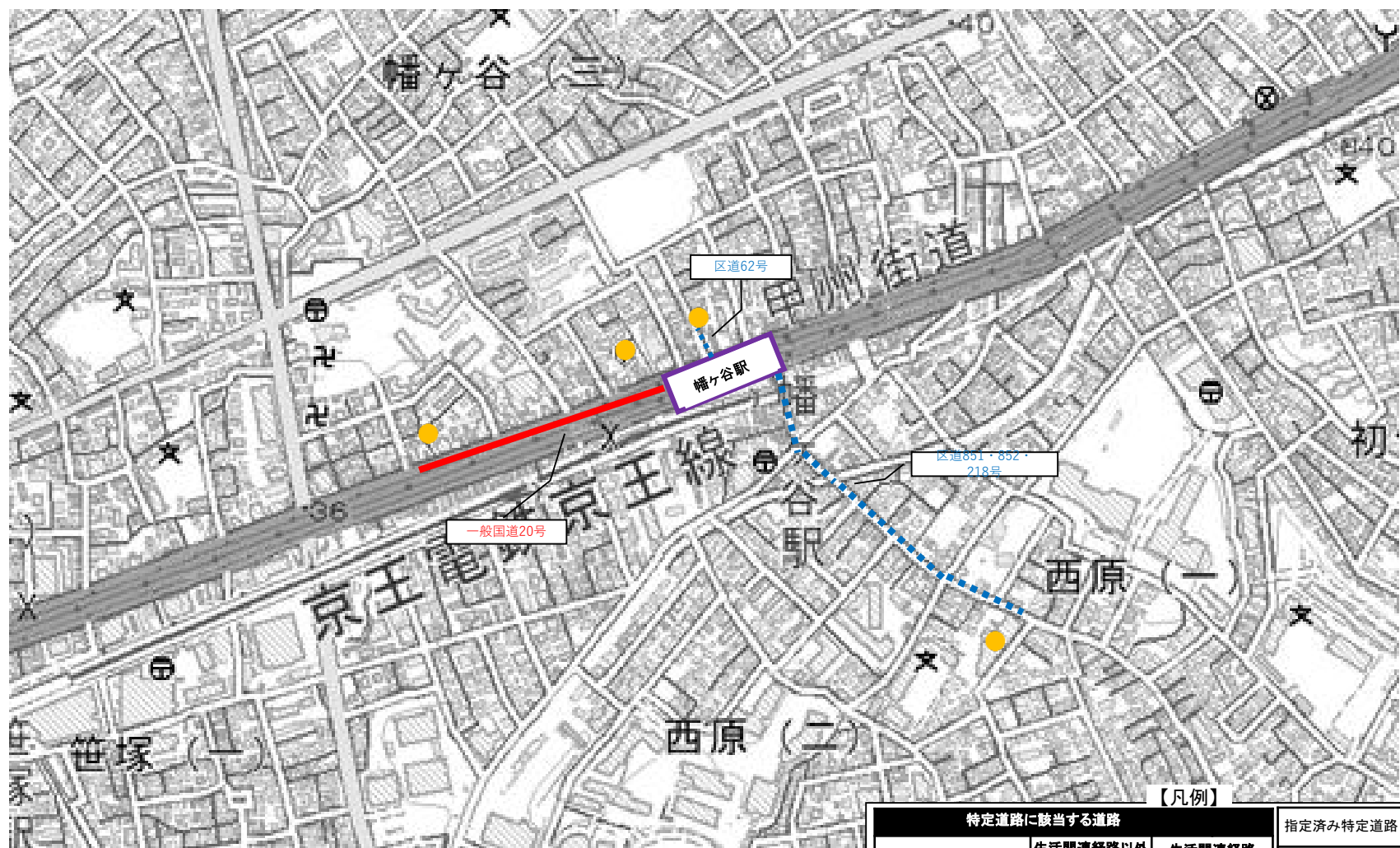
【凡例】

特定道路に該当する道路				指定済み特定道路			
道路種別	生活関連経路以外		生活関連経路		特定旅客施設		
	整備済	未整備	整備済	未整備			
一般国道	指定区間内					特定路外駐車場	
	指定区間外						
主要地方道					主な福祉施設等		
一般都道府県道					重点整備地区		
市町村道							

# 様式-② 特定道路に該当する道路(案)図面

市区町村名：渋谷区

地区名：幡ヶ谷駅周辺地区



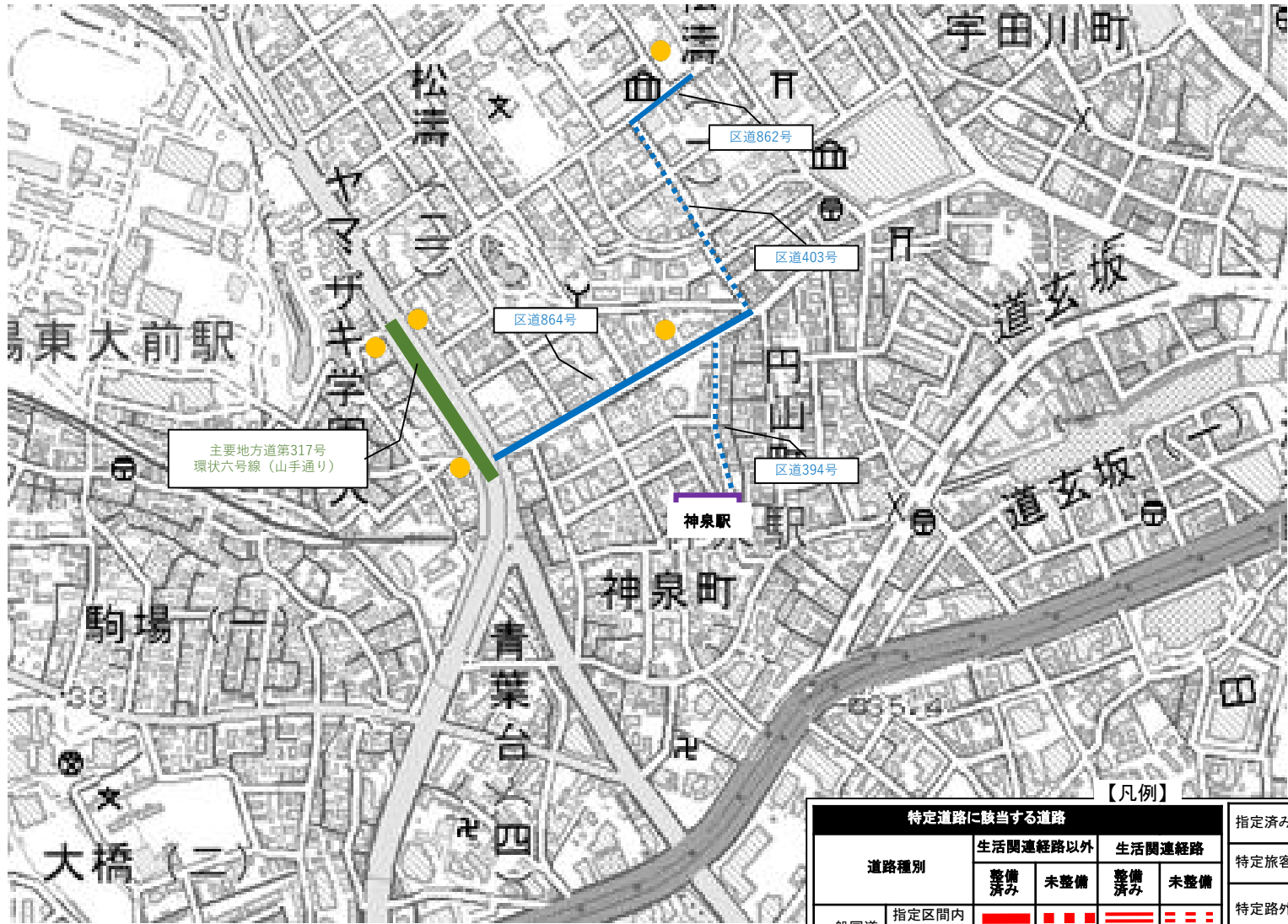
特定道路に該当する道路				指定済み特定道路	
道路種別	生活関連経路以外		生活関連経路		指定済み特定道路
	整備済み	未整備	整備済み	未整備	
一般国道	指定区間内				
	指定区間外				
主要地方道					指定済み特定道路
一般都道府県道					指定済み特定道路
市町村道					指定済み特定道路
					特定旅客施設
					特定路外駐車場
					主な福祉施設等
					重点整備地区



# 様式-② 特定道路に該当する道路(案)図面

市区町村名：渋谷区

地区名：神泉駅周辺地区



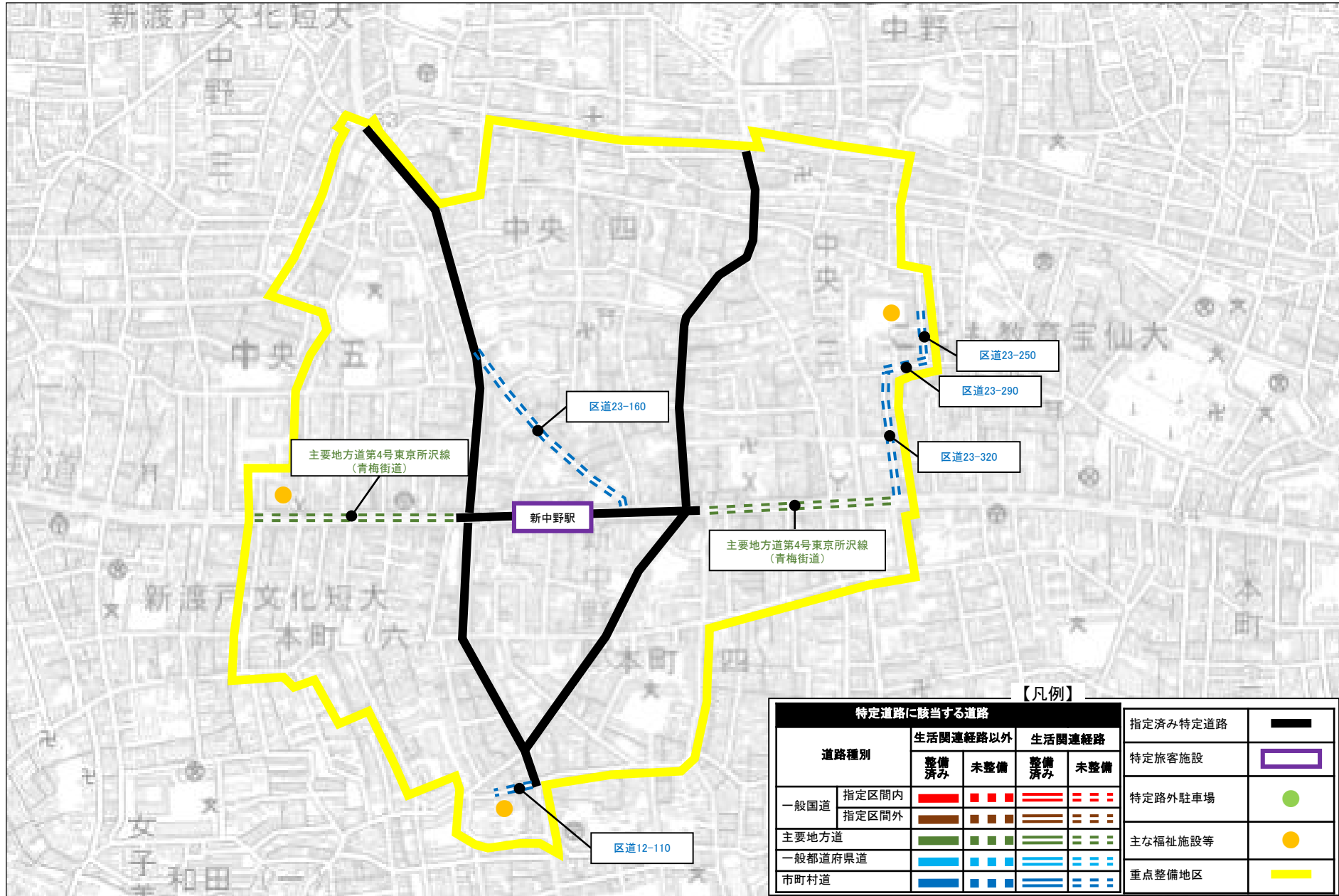
【凡例】

特定道路に該当する道路				指定済み特定道路	——	
道路種別	生活関連経路以外		生活関連経路		特定旅客施設	▭
	整備済み	未整備	整備済み	未整備	特定路外駐車場	●
一般国道	指定区間内	■■■■	■■■■	■■■■	主な福祉施設等	●
	指定区間外	■■■■	■■■■	■■■■		
主要地方道	■■■■	■■■■	■■■■	■■■■	重点整備地区	■
一般都道府県道	■■■■	■■■■	■■■■	■■■■		
市町村道	■■■■	■■■■	■■■■	■■■■		

# 様式② 特定道路に該当する道路(案)図面

市区町村名：中野区

地区名：新中野地区



【凡例】

特定道路に該当する道路					指定済み特定道路	——	
道路種別		生活関連経路以外		生活関連経路		特定旅客施設	——
		整備済み	未整備	整備済み	未整備		
一般国道	指定区間内					特定路外駐車場	
	指定区間外						
主要地方道						主な福祉施設等	
一般都道府県道							
市町村道						重点整備地区	



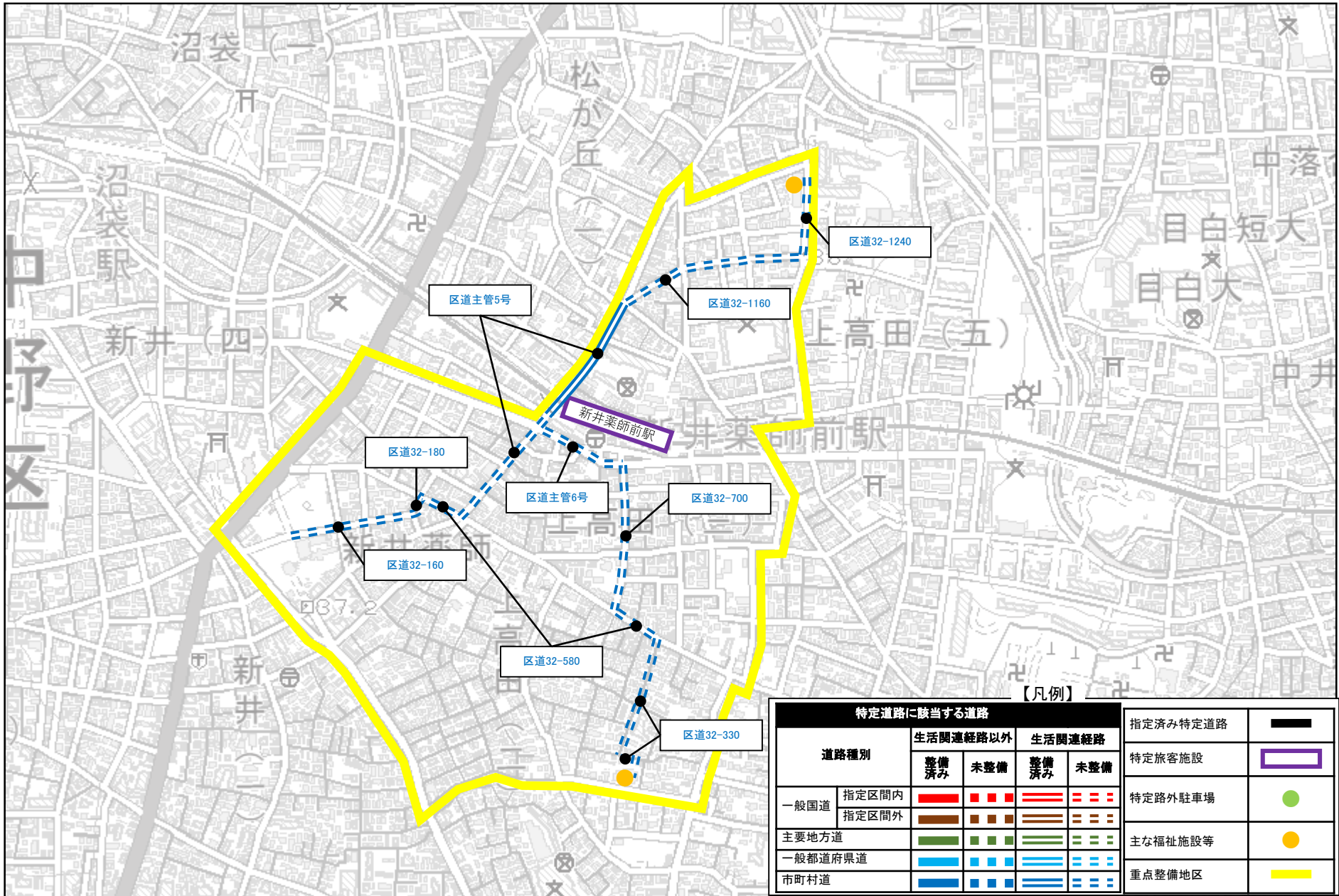




# 様式-② 特定道路に該当する道路(案)図面

市区町村名：中野区

地区名：新井薬師前地区



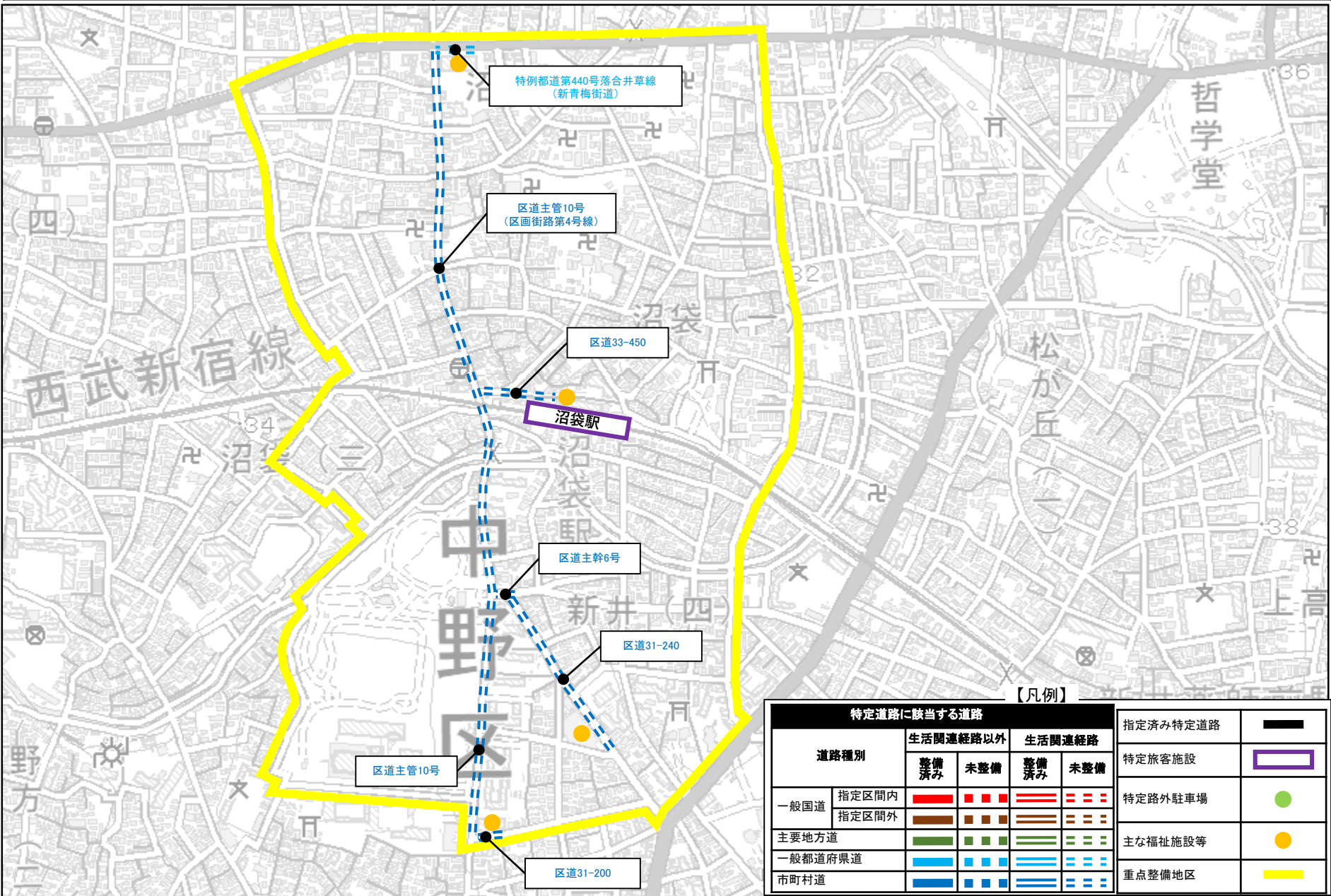
特定道路に該当する道路					指定済み特定道路	指定済み特定道路
道路種別	生活関連経路以外		生活関連経路		指定旅客施設	指定旅客施設
	整備済み	未整備	整備済み	未整備		
一般国道	指定区間内	■■■■	■■■■	■■■■	指定路外駐車場	●
	指定区間外	■■■■	■■■■	■■■■		
主要地方道	■■■■	■■■■	■■■■	■■■■	主な福祉施設等	●
一般都道府県道	■■■■	■■■■	■■■■	■■■■		
市町村道	■■■■	■■■■	■■■■	■■■■	重点整備地区	■



# 様式-② 特定道路に該当する道路(案)図面

市区町村名：中野区

地区名：沼袋地区



【凡例】

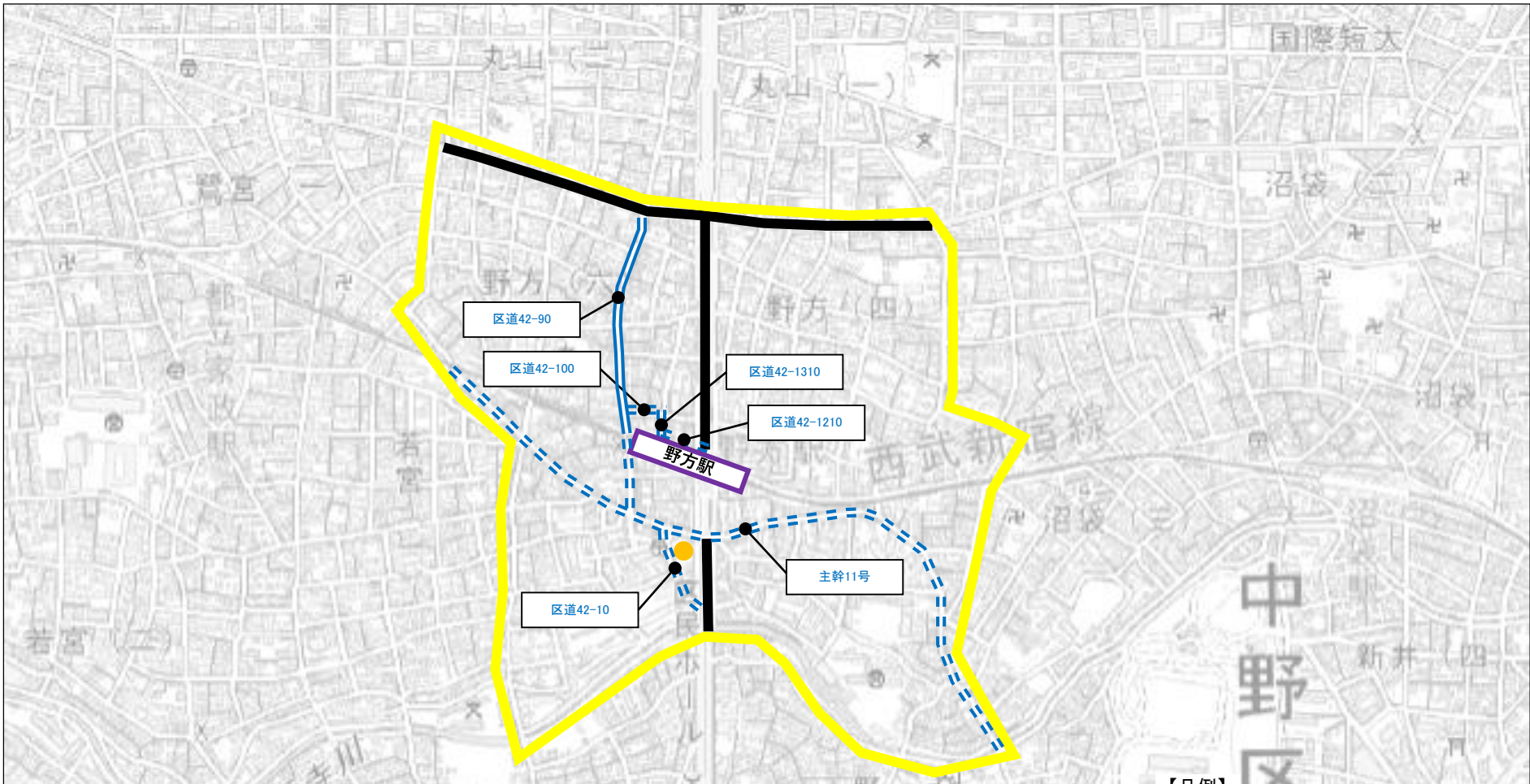
特定道路に該当する道路					指定済み特定道路	——	
道路種別		生活関連経路以外		生活関連経路		指定旅客施設	▭
		整備済み	未整備	整備済み	未整備	特定路外駐車場	●
一般国道	指定区内	■	■	■	■	主な福祉施設等	●
	指定区間外	■	■	■	■		
主要地方道		■	■	■	■	重点整備地区	■
一般都道府県道		■	■	■	■		
市町村道		■	■	■	■		



# 様式-② 特定道路に該当する道路(案)図面

市区町村名：中野区

地区名：野方地区



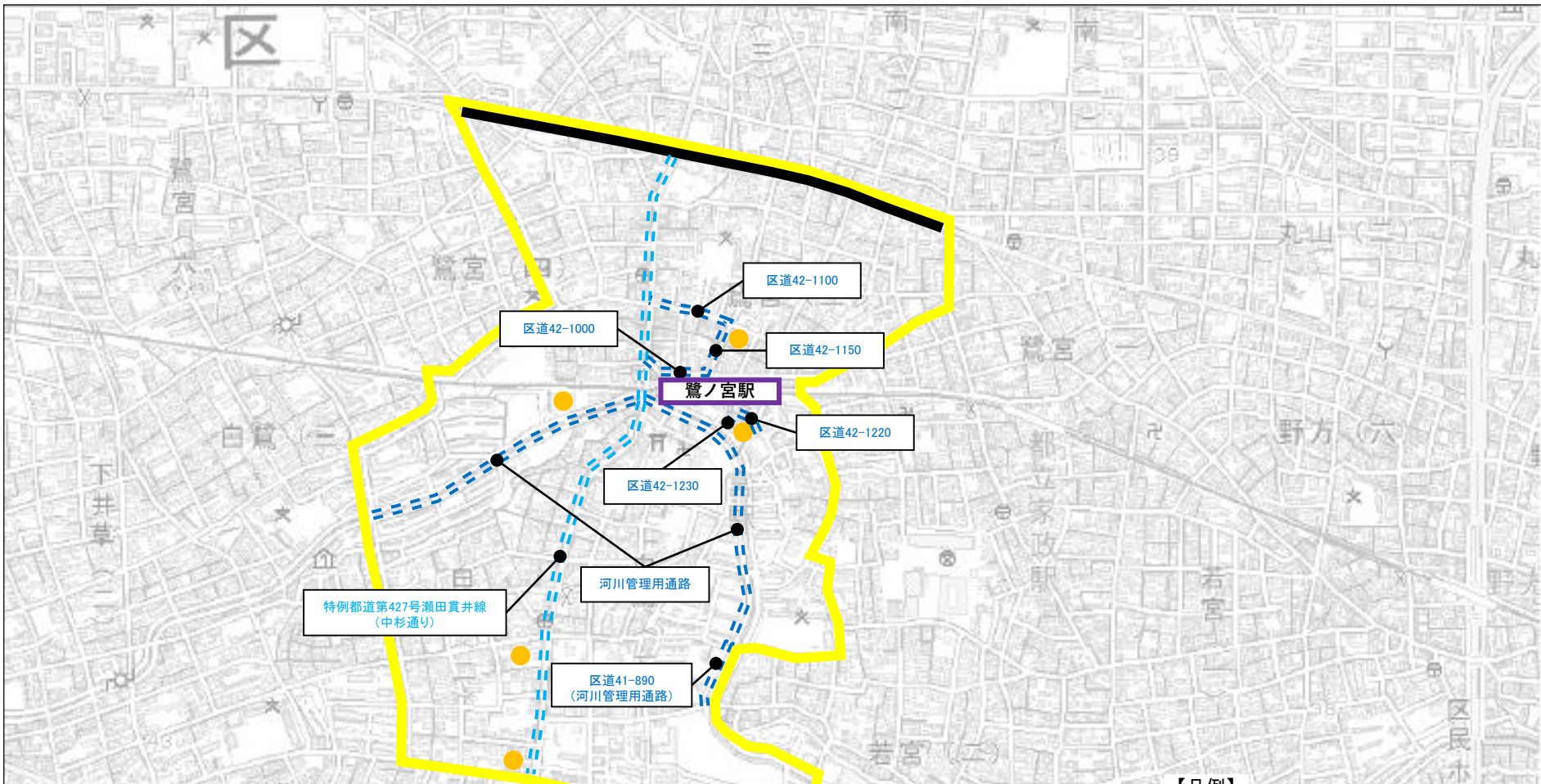
【凡例】

道路種別		特定道路に該当する道路				指定済み特定道路	指定済み特定道路
		生活関連経路以外		生活関連経路			
		整備済み	未整備	整備済み	未整備	指定済み特定道路	指定済み特定道路
一般国道	指定区間内					指定済み特定道路	
	指定区間外					指定済み特定道路	
主要地方道						指定済み特定道路	
一般都道府県道						指定済み特定道路	
市町村道						指定済み特定道路	
						特定旅客施設	
						特定路外駐車場	
						主な福祉施設等	
						重点整備地区	

# 様式-② 特定道路に該当する道路(案)図面

市区町村名：中野区

地区名：鷺宮地区



【凡例】

特定道路に該当する道路					指定済み特定道路	指定済み特定道路	
道路種別		生活関連経路以外		生活関連経路		特定旅客施設	重点整備地区
		整備済み	未整備	整備済み	未整備		
一般国道	指定区間内					特定路外駐車場	
	指定区間外						
主要地方道						主な福祉施設等	
一般都道府県道							
市町村道						重点整備地区	



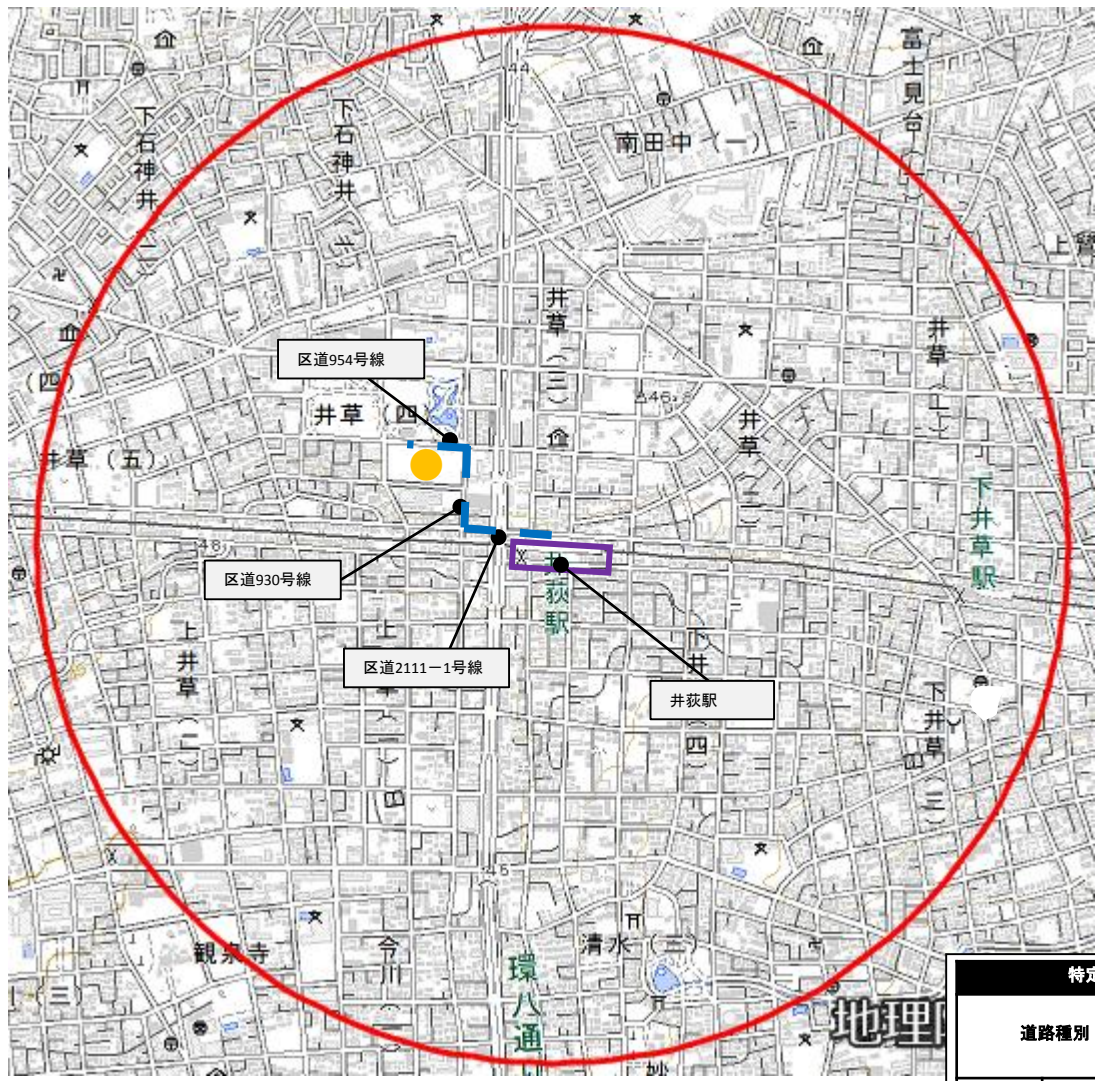




# 様式-② 特定道路に該当する道路(案)図面

市区町村名：杉並区

地区名：井荻駅周辺地区



【凡例】

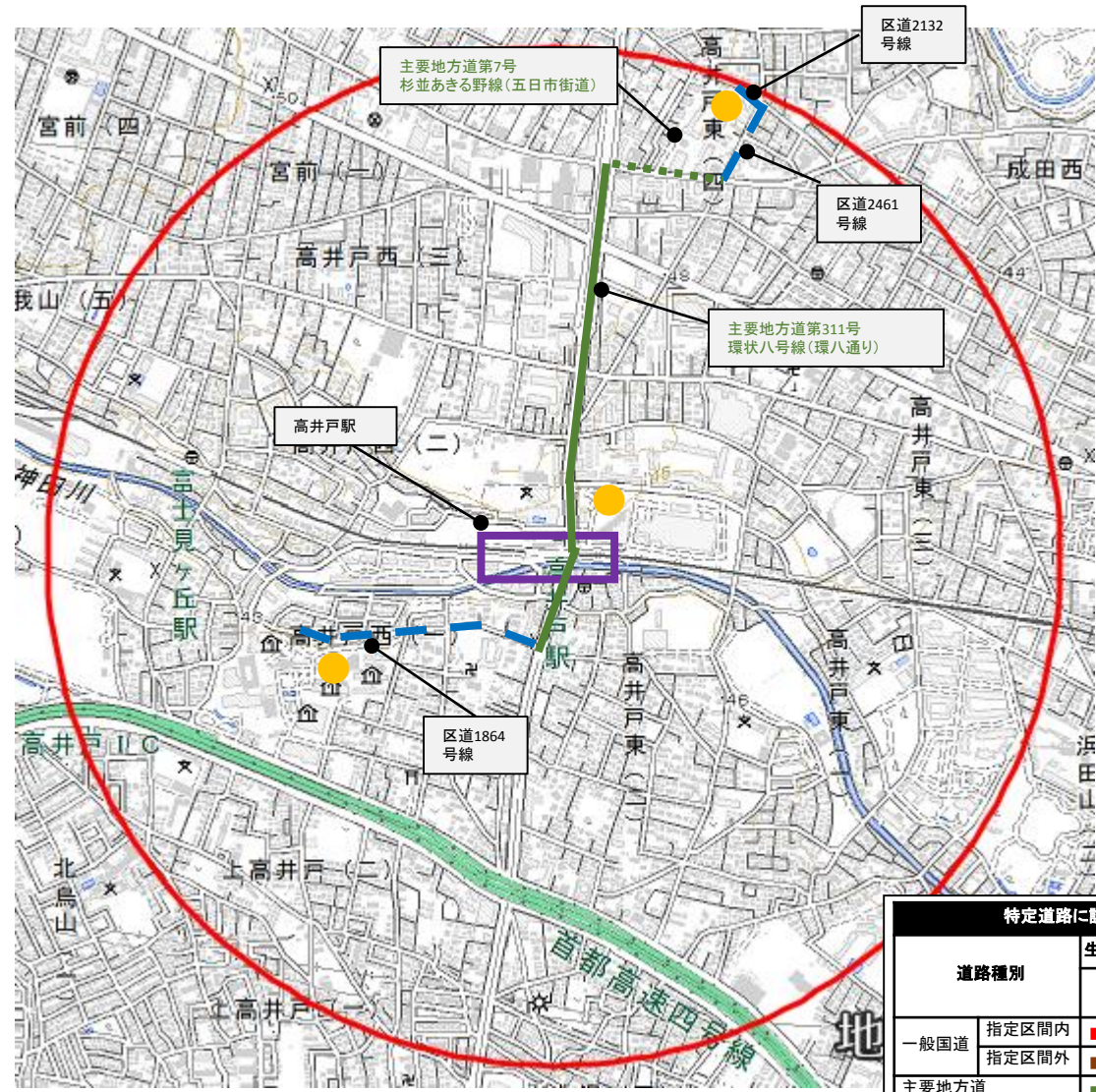
道路種別		特定道路に該当する道路				指定済み特定道路
		生活関連経路以外		生活関連経路		
		整備済み	未整備	整備済み	未整備	特定旅客施設
一般国道	指定区間内					
	指定区間外					
主要地方道						主な福祉施設等
一般都道府県道						
市町村道						重点整備地区



# 様式-② 特定道路に該当する道路(案)図面

市区町村名：杉並区

地区名：高井戸駅周辺地区



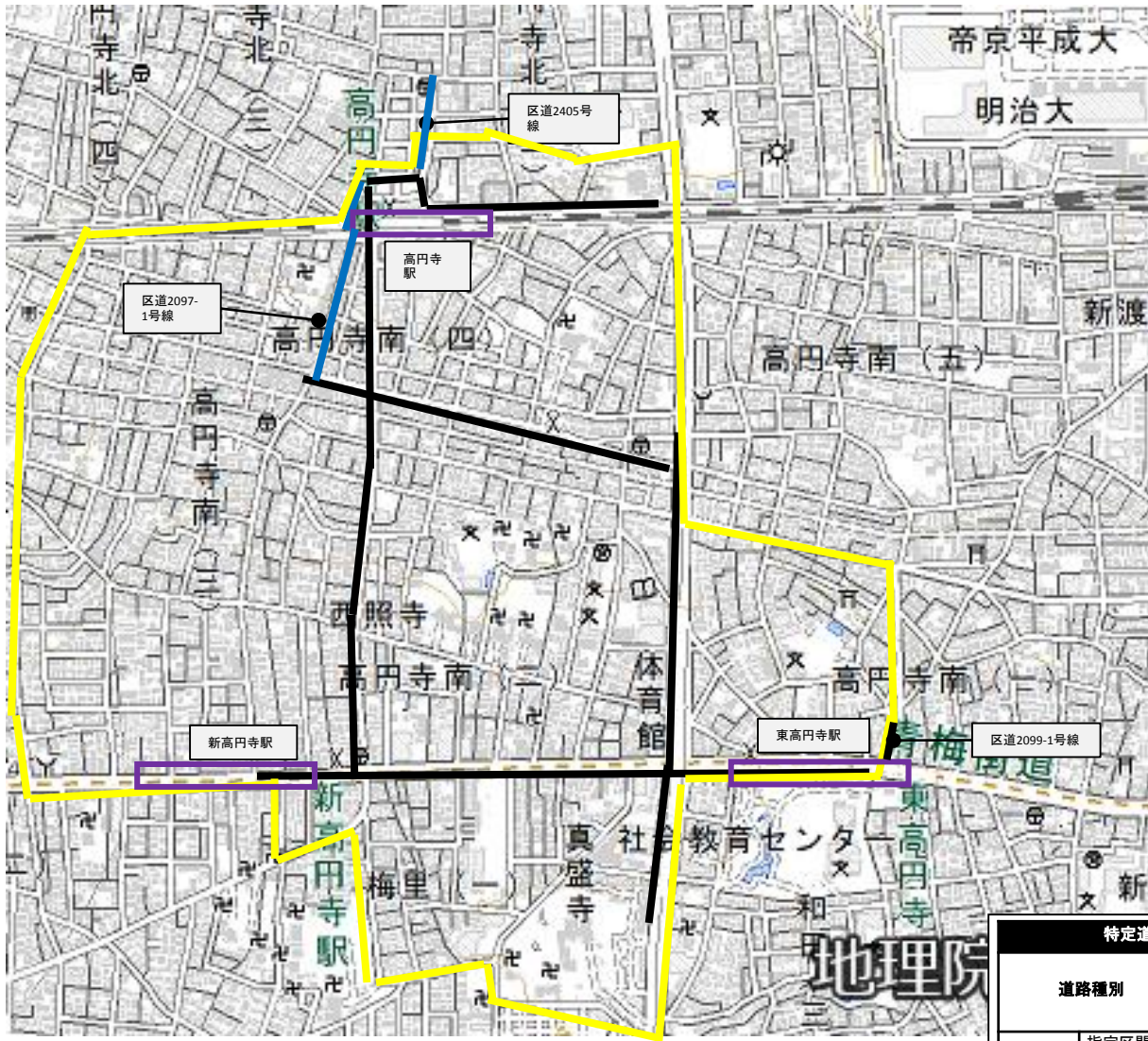
【凡例】

道路種別		特定道路に該当する道路				指定済み特定道路
		生活関連経路以外		生活関連経路		
		整備済み	未整備	整備済み	未整備	特定旅客施設
一般国道	指定区間内	■	■	■	■	●
	指定区間外	■	■	■	■	
主要地方道		■	■	■	■	●
一般都道府県道		■	■	■	■	
市町村道		■	■	■	■	重点整備地区

# 様式一② 特定道路に指定すべき道路(案)図面

市区町村名：杉並区

地区名：高円寺地区



【凡例】

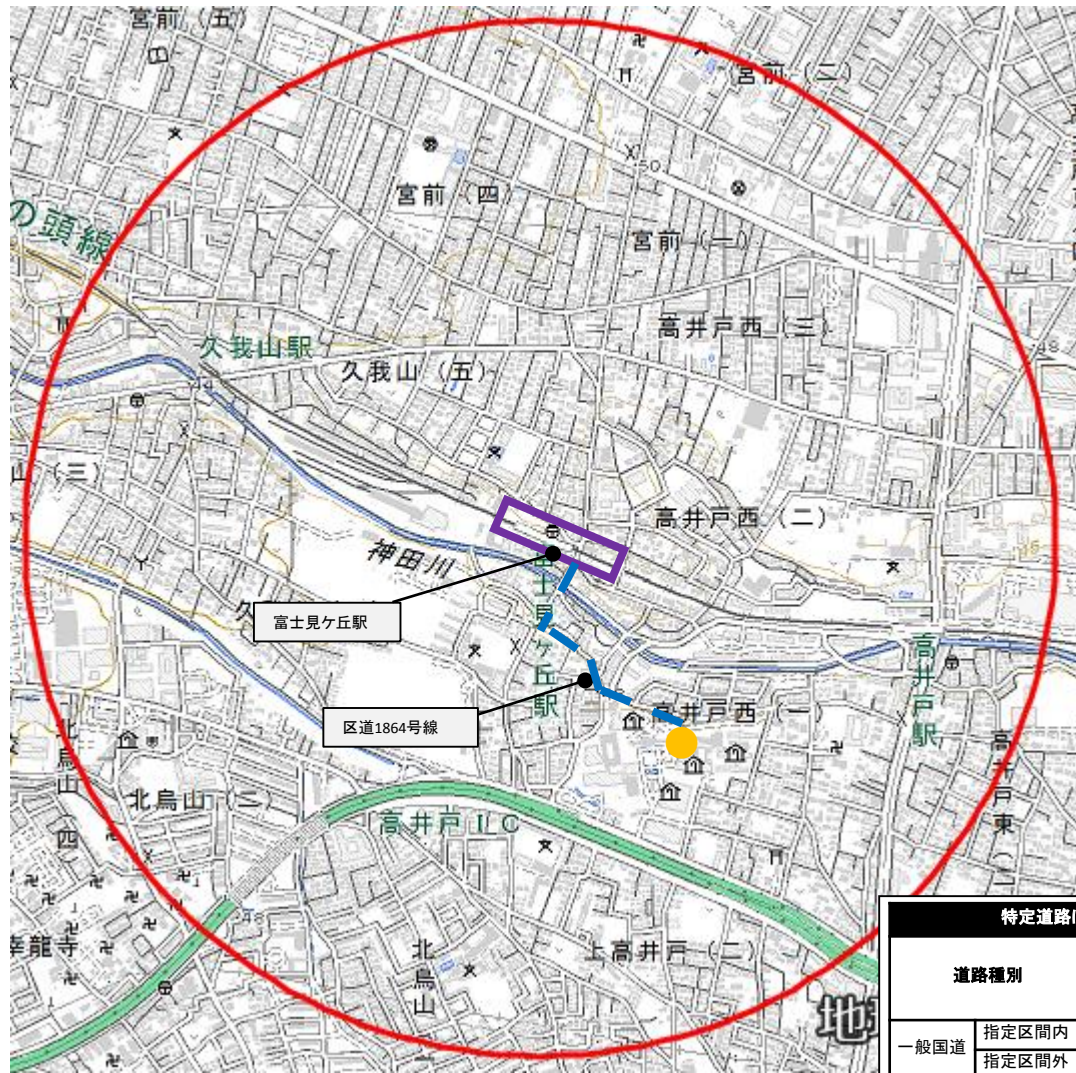
特定道路に該当する道路					指定済み特定道路	—
道路種別	生活関連経路以外		生活関連経路		指定済み特定道路	—
	整備済み	未整備	整備済み	未整備		
一般国道	指定区内	■ ■ ■ ■	▨ ▨ ▨ ▨	▨ ▨ ▨ ▨	指定済み特定道路	—
	指定区間外	■ ■ ■ ■	▨ ▨ ▨ ▨	▨ ▨ ▨ ▨	指定済み特定道路	—
主要地方道		■ ■ ■ ■	▨ ▨ ▨ ▨	▨ ▨ ▨ ▨	指定済み特定道路	—
一般都道府県道		■ ■ ■ ■	▨ ▨ ▨ ▨	▨ ▨ ▨ ▨	指定済み特定道路	—
市町村道		■ ■ ■ ■	▨ ▨ ▨ ▨	▨ ▨ ▨ ▨	指定済み特定道路	—
					特定旅客施設	□
					特定路外駐車場	●
					主な福祉施設等	●
					重点整備地区	■



# 様式-② 特定道路に該当する道路(案)図面

市区町村名：杉並区

地区名：富士見ヶ丘駅周辺地区



【凡例】

特定道路に該当する道路					指定済み特定道路	——
道路種別	生活関連経路以外		生活関連経路		特定旅客施設	▭
	整備済み	未整備	整備済み	未整備	特定路外駐車場	●
一般国道	指定区間内	■■■■	■■■■	■■■■	主な福祉施設等	●
	指定区間外	■■■■	■■■■	■■■■		
主要地方道	■■■■	■■■■	■■■■	■■■■	重点整備地区	■
一般都道府県道	■■■■	■■■■	■■■■	■■■■		
市町村道	■■■■	■■■■	■■■■	■■■■		





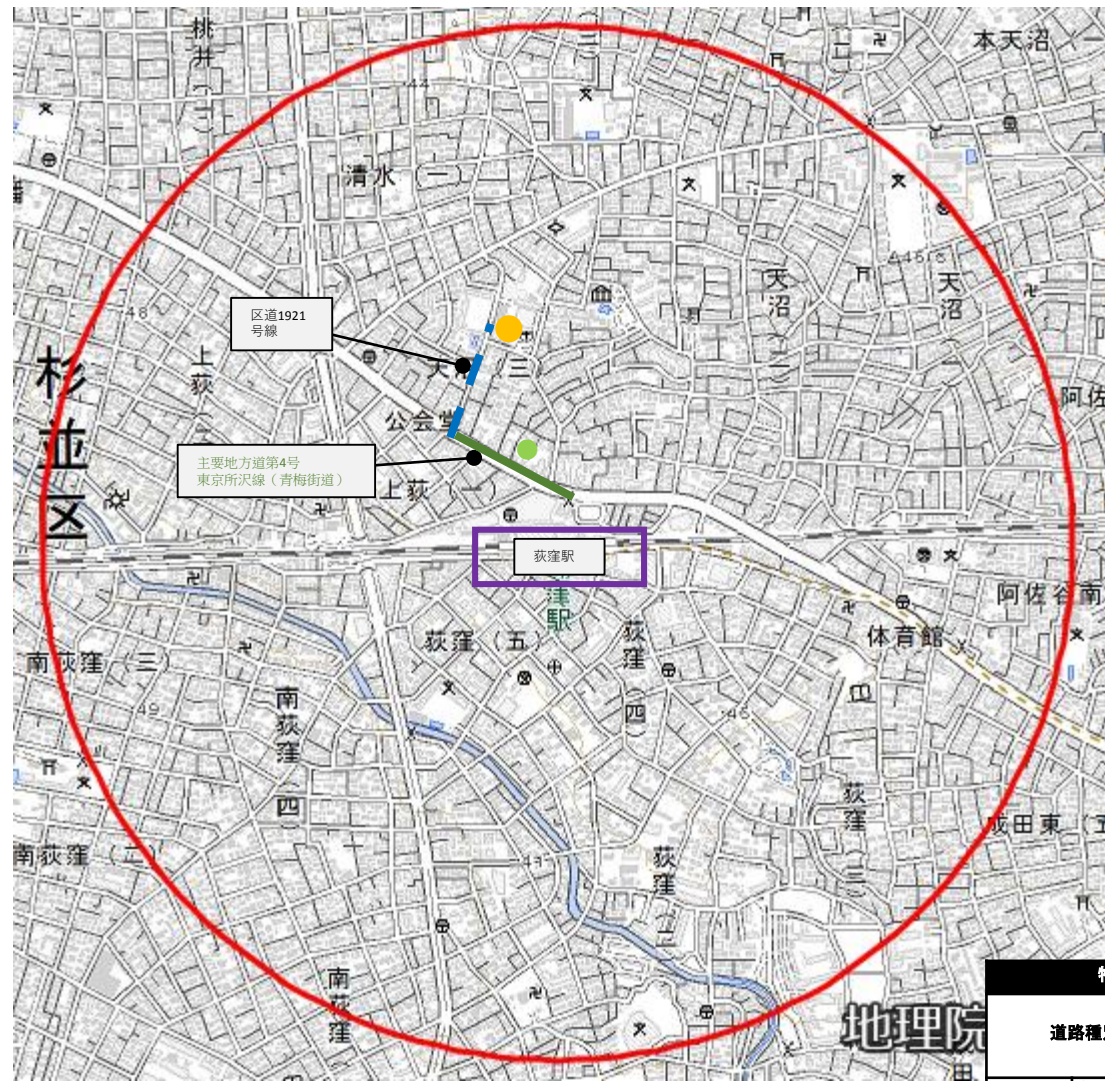






# ■様式—② 特定道路に指定すべき道路(案)図面

市区町村名：杉並区      地区名：荻窪駅周辺地区



【凡例】

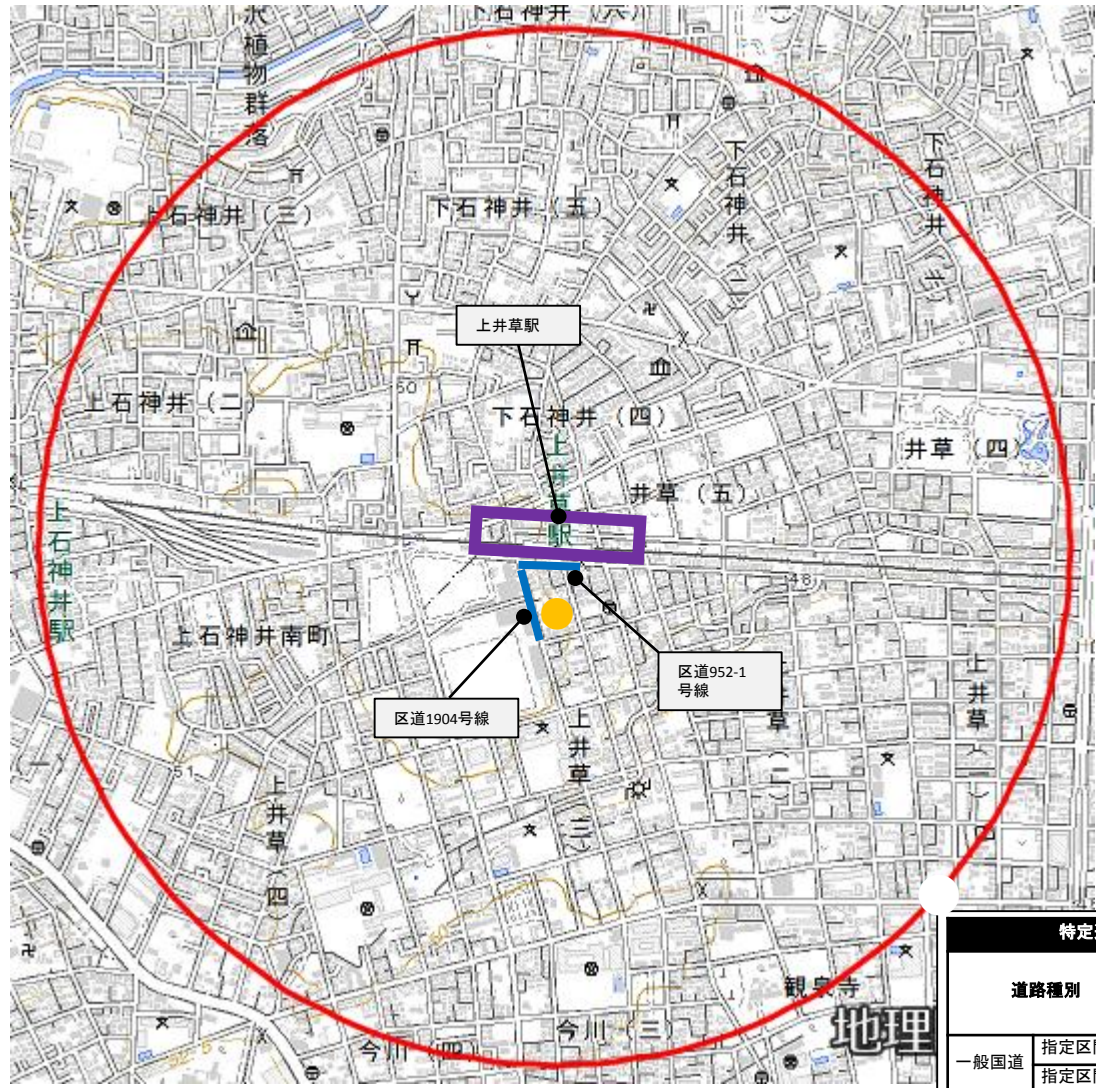
道路種別		特定道路に該当する道路				指定済み特定道路	指定済み特定道路
		生活関連経路以外		生活関連経路			
		整備済み	未整備	整備済み	未整備	指定済み特定道路	指定済み特定道路
一般国道	指定区間内	■■■■	■■■■	■■■■	■■■■	指定済み特定道路	指定済み特定道路
	指定区間外	■■■■	■■■■	■■■■	■■■■	指定済み特定道路	指定済み特定道路
主要地方道		■■■■	■■■■	■■■■	■■■■	指定済み特定道路	指定済み特定道路
一般都道府県道		■■■■	■■■■	■■■■	■■■■	指定済み特定道路	指定済み特定道路
市町村道		■■■■	■■■■	■■■■	■■■■	指定済み特定道路	指定済み特定道路
						特定旅客施設	■
						特定路外駐車場	●
						主な福祉施設等	●
						重点整備地区	■



# 様式-② 特定道路に該当する道路(案)図面

市区町村名：杉並区

地区名：上井草駅周辺地区



【凡例】

道路種別		特定道路に該当する道路				指定済み特定道路
		生活関連経路以外		生活関連経路		
		整備済み	未整備	整備済み	未整備	特定旅客施設
一般国道	指定区間内					
	指定区間外					
主要地方道						主な福祉施設等
一般都道府県道						
市町村道						重点整備地区