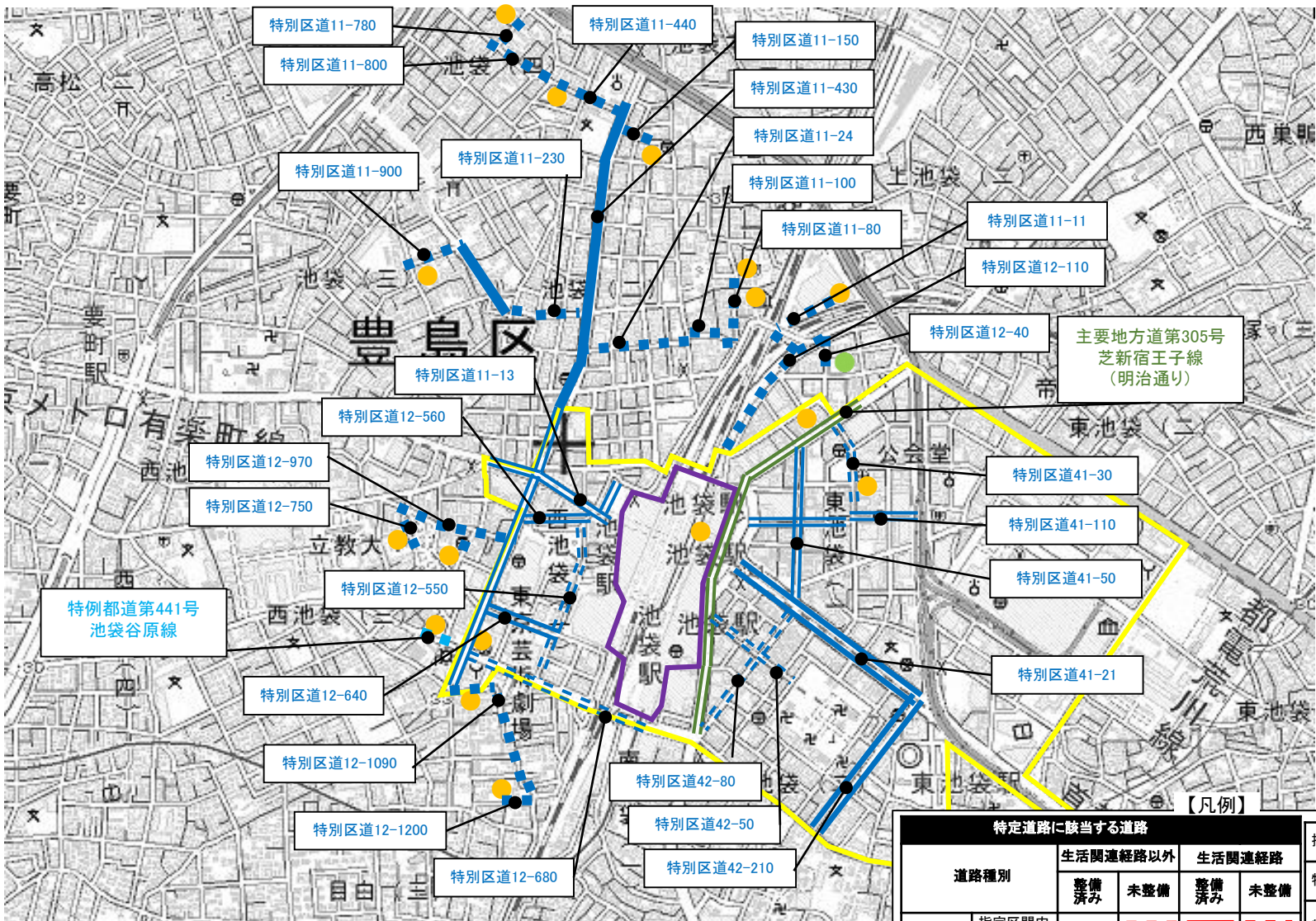


■ 様式② 特定道路に該当する道路(案)図面

市区町村名：豊島区

地区名：池袋駅周辺地区



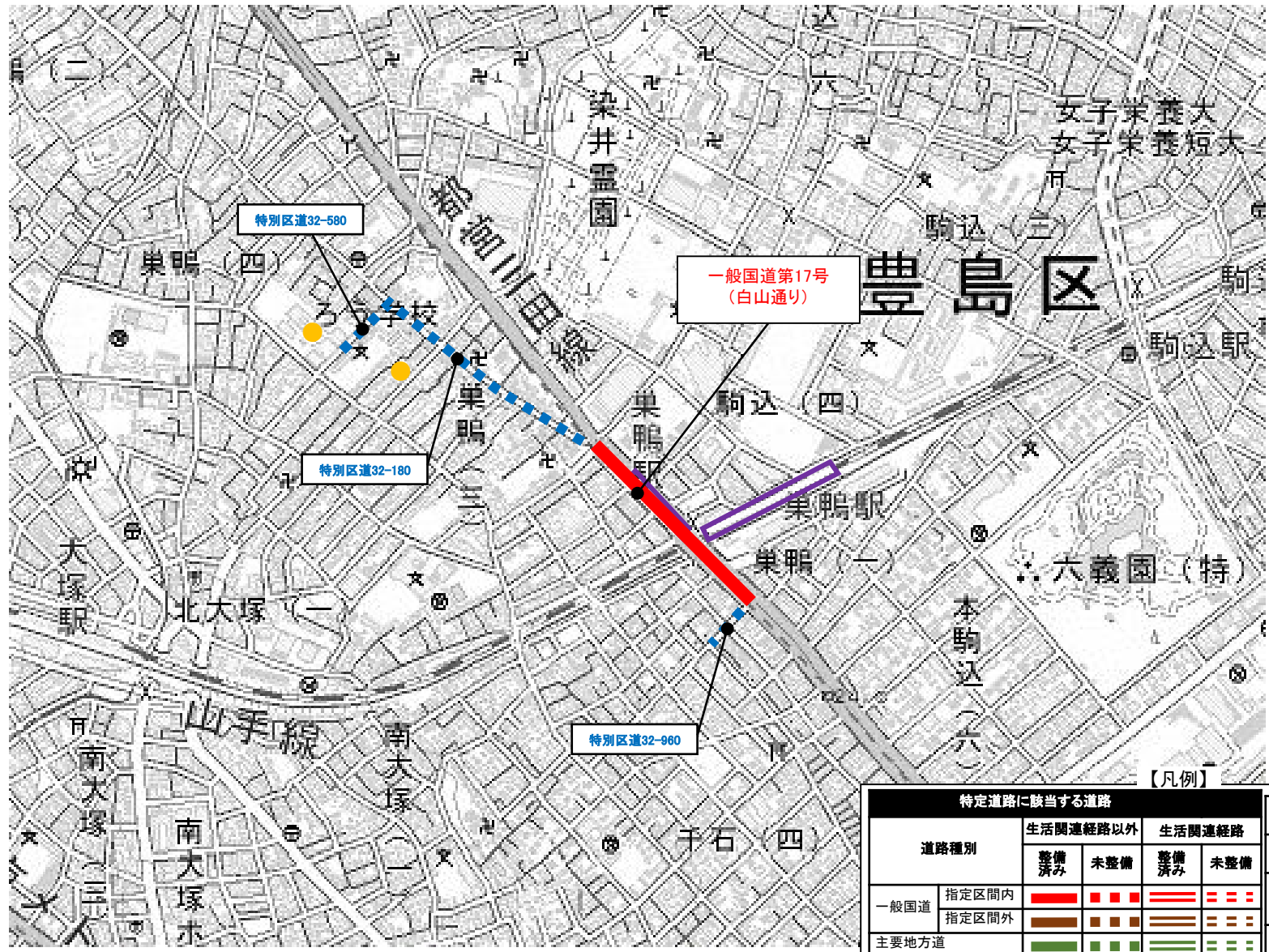
【凡例】

特定道路に該当する道路					指定済み特定道路	指定済み特定道路	
道路種別		生活関連経路以外		生活関連経路			
		整備済み	未整備	整備済み	未整備		
一般国道	指定区間内	■	■	■	■	特定旅客施設	■
	指定区間外	■	■	■	■		■
主要地方道		■	■	■	■	特定路外駐車場	●
一般都道府県道		■	■	■	■		●
市町村道		■	■	■	■	重点整備地区	■

■ 様式② 特定道路に該当する道路(案)図面

市区町村名：豊島区

地区名：巣鴨駅周辺地区



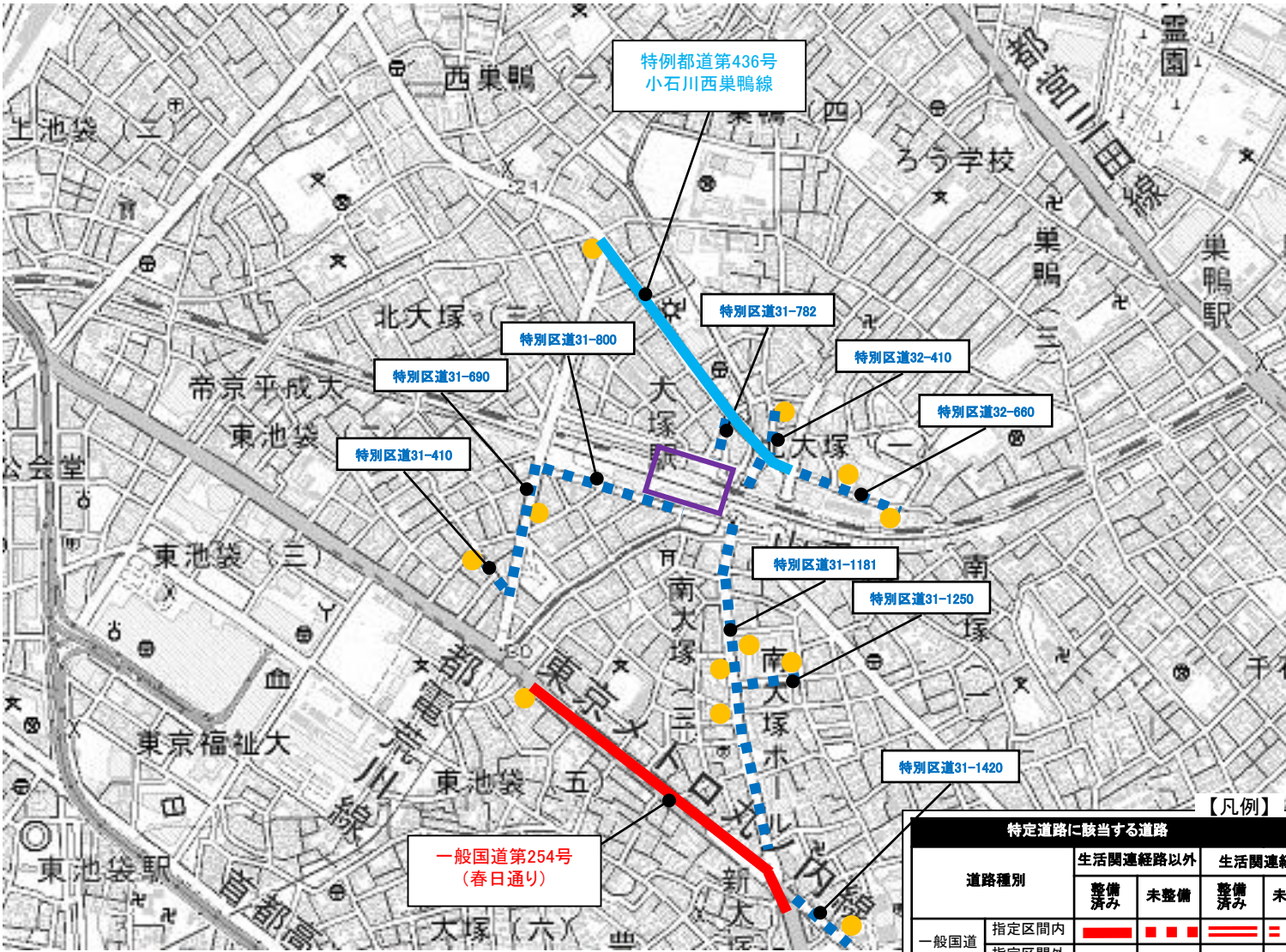
特定道路に該当する道路				指定済み特定道路	——	
道路種別	生活関連経路以外		生活関連経路		特定旅客施設	▭
	整備済み	未整備	整備済み	未整備	特定路外駐車場	●
一般国道	指定区間内	■ ■ ■ ■	▨ ▨ ▨ ▨	▨ ▨ ▨ ▨	主な福祉施設等	●
	指定区間外	■ ■ ■ ■	▨ ▨ ▨ ▨	▨ ▨ ▨ ▨		
主要地方道	■ ■ ■ ■	▨ ▨ ▨ ▨	▨ ▨ ▨ ▨	▨ ▨ ▨ ▨	重点整備地区	■ ■ ■ ■
一般都道府県道	■ ■ ■ ■	▨ ▨ ▨ ▨	▨ ▨ ▨ ▨	▨ ▨ ▨ ▨		
市町村道	■ ■ ■ ■	▨ ▨ ▨ ▨	▨ ▨ ▨ ▨	▨ ▨ ▨ ▨		

【凡例】

様式② 特定道路に該当する道路(案)図面

市区町村名：豊島区

地区名：大塚駅周辺地区



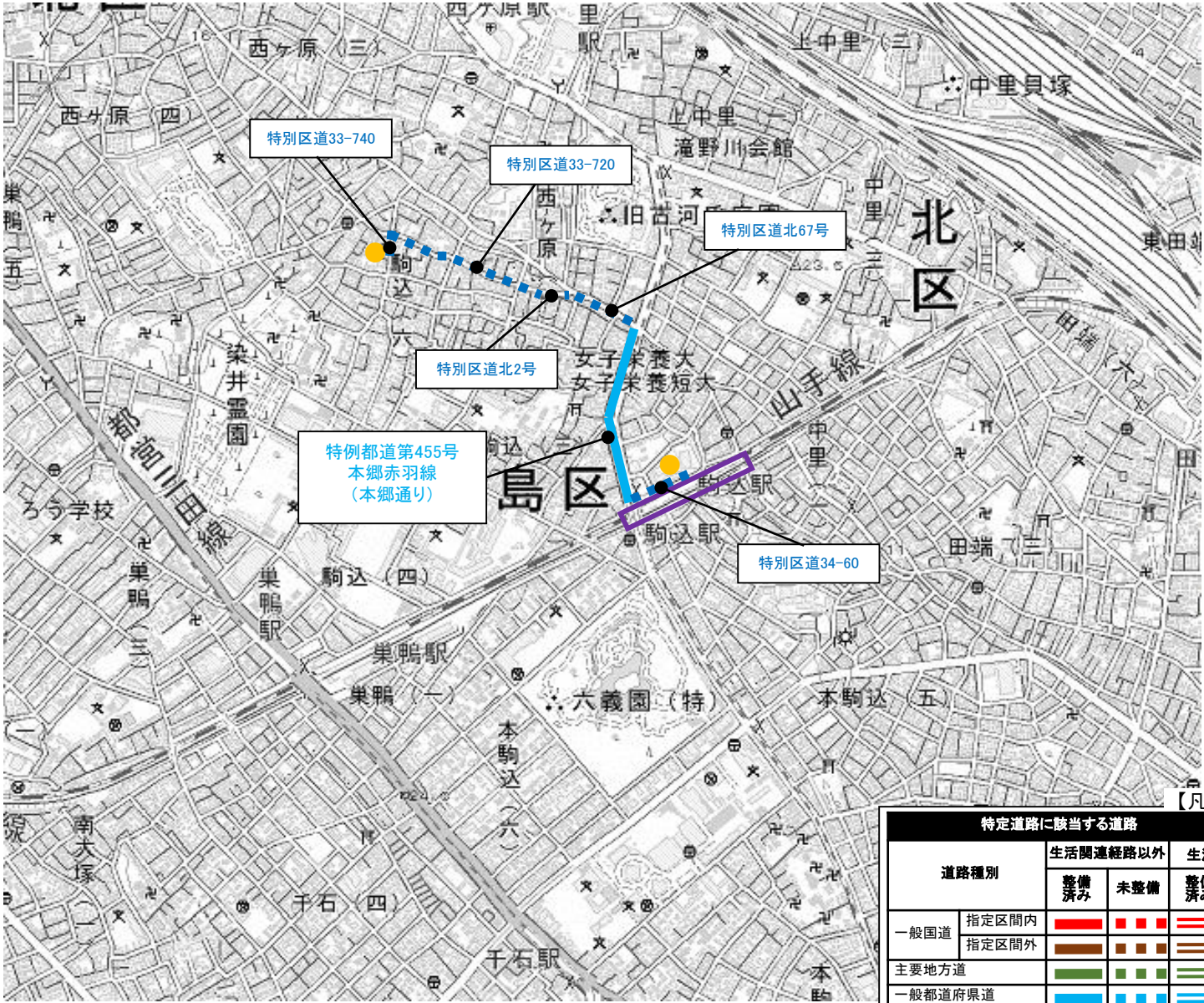
【凡例】

特定道路に該当する道路					指定済み特定道路	——
道路種別	生活関連経路以外		生活関連経路		特定旅客施設	□
	整備済み	未整備	整備済み	未整備	特定路外駐車場	●
一般国道	指定区間内	■ ■ ■ ■	■ ■ ■ ■	■ ■ ■ ■	主な福祉施設等	●
	指定区間外	■ ■ ■ ■	■ ■ ■ ■	■ ■ ■ ■		
主要地方道	■ ■ ■ ■	■ ■ ■ ■	■ ■ ■ ■	■ ■ ■ ■	重点整備地区	■ ■ ■ ■
一般都道府県道	■ ■ ■ ■	■ ■ ■ ■	■ ■ ■ ■	■ ■ ■ ■		
市町村道	■ ■ ■ ■	■ ■ ■ ■	■ ■ ■ ■	■ ■ ■ ■		

■ 様式－② 特定道路に該当する道路(案)図面

市区町村名：豊島区

地区名：駒込駅周辺地区



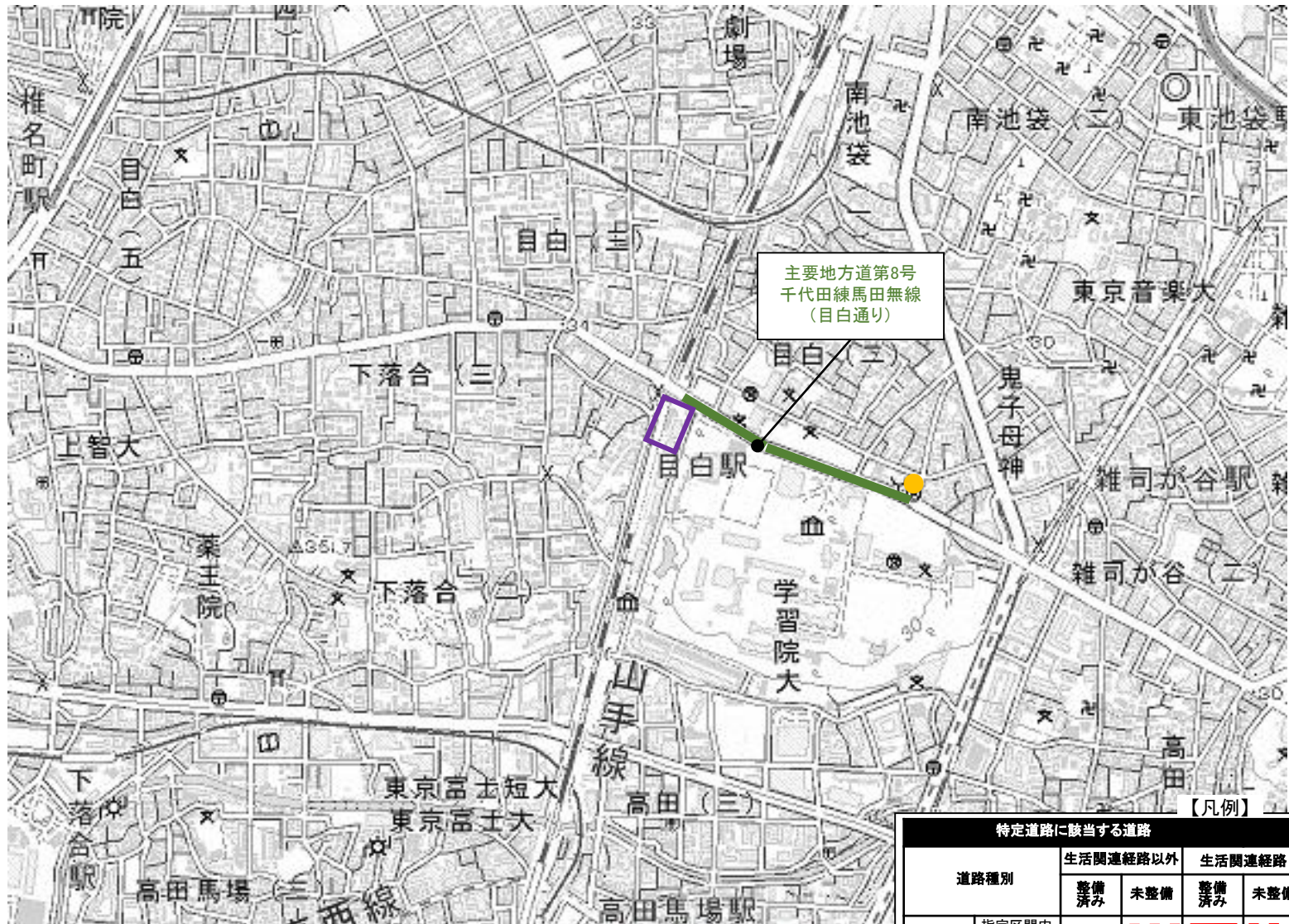
【凡例】

特定道路に該当する道路					指定済み特定道路	指定区間内	指定区間外	指定区間内	指定区間外	
道路種別		生活関連経路以外		生活関連経路						
		整備済み	未整備	整備済み	未整備					
一般国道	指定区間内									
	指定区間外									
主要地方道										
一般都道府県道										
市町村道										

■様式—② 特定道路に該当する道路(案)図面

市区町村名：豊島区

地区名：目白駅周辺地区



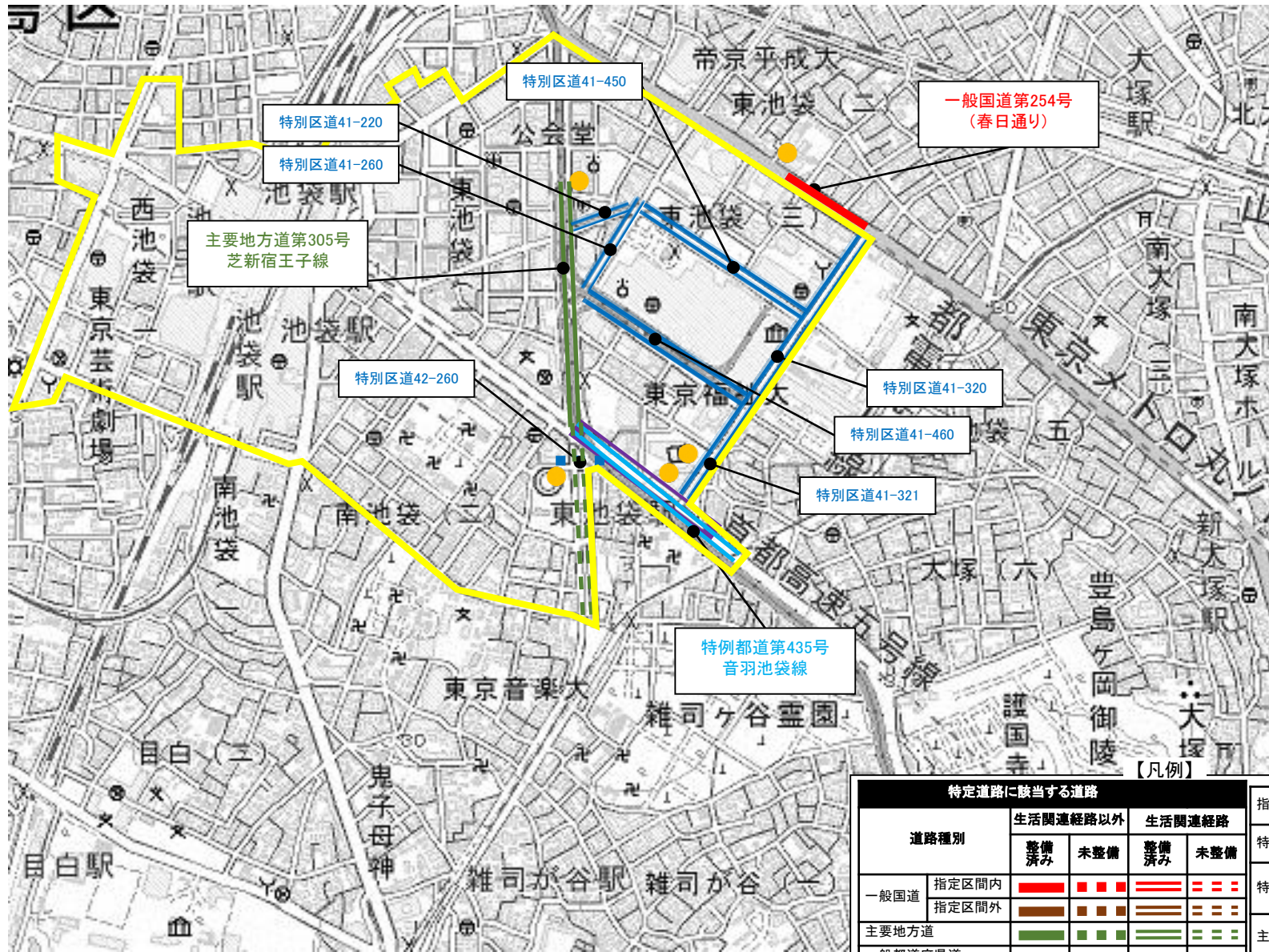
【凡例】

特定道路に該当する道路					指定済み特定道路	—
道路種別	生活関連経路以外		生活関連経路		特定旅客施設	□
	整備済み	未整備	整備済み	未整備	特定路外駐車場	●
一般国道	指定区間内	■■■■	■■■■	■■■■	主な福祉施設等	●
	指定区間外	■■■■	■■■■	■■■■		
主要地方道	■■■■	■■■■	■■■■	■■■■	重点整備地区	■
一般都道府県道	■■■■	■■■■	■■■■	■■■■		
市町村道	■■■■	■■■■	■■■■	■■■■		

様式-② 特定道路に該当する道路(案)図面

市区町村名：豊島区

地区名：東池袋駅周辺



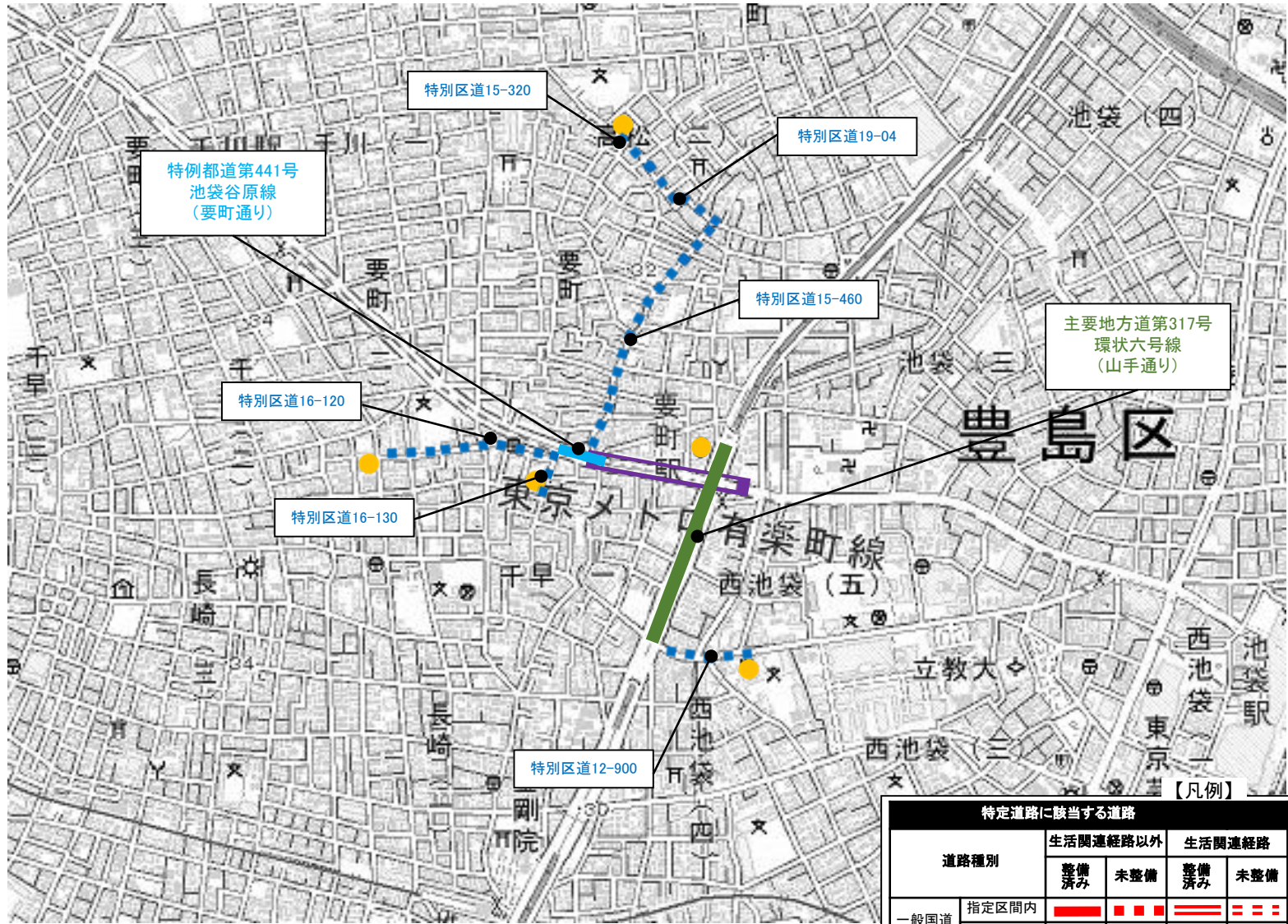
特定道路に該当する道路					指定済み特定道路	指定済み特定道路
道路種別		生活関連経路以外		生活関連経路		
		整備済み	未整備	整備済み	未整備	
一般国道	指定区間内	■	■	■	■	特定旅客施設
	指定区間外	■	■	■	■	
主要地方道		■	■	■	■	特定路外駐車場
一般都道府県道		■	■	■	■	主な福祉施設等
市町村道		■	■	■	■	重点整備地区

【凡例】

様式② 特定道路に該当する道路(案)図面

市区町村名：豊島区

地区名：要町駅周辺



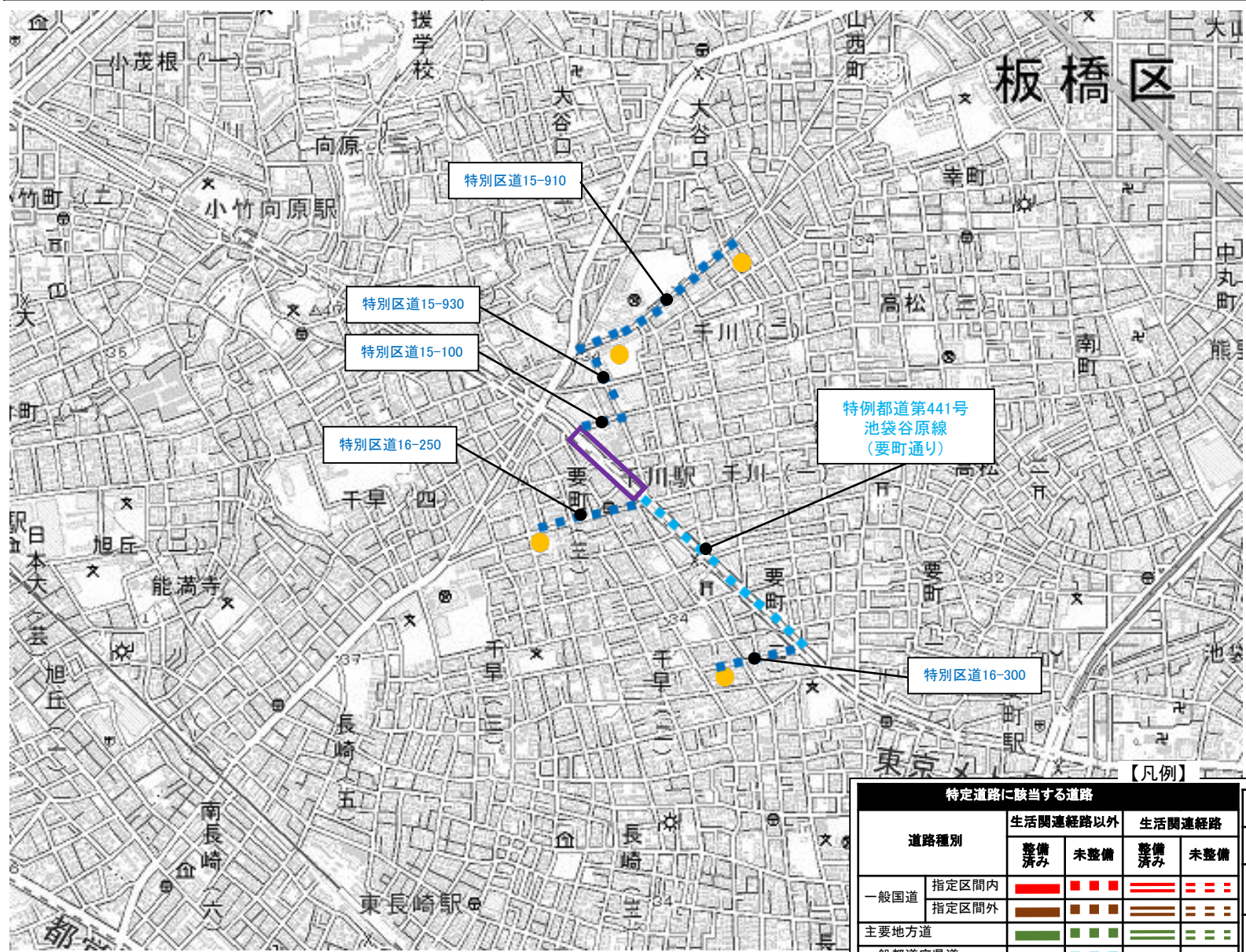
特定道路に該当する道路				指定済み特定道路	指定済み特定道路	
道路種別	生活関連経路以外		生活関連経路		指定済み特定道路	指定済み特定道路
	整備済み	未整備	整備済み	未整備		
一般国道	指定区間内	■ ■ ■ ■	■ ■ ■ ■	■ ■ ■ ■	■ ■ ■ ■	■ ■ ■ ■
	指定区間外	■ ■ ■ ■	■ ■ ■ ■	■ ■ ■ ■	■ ■ ■ ■	■ ■ ■ ■
主要地方道		■ ■ ■ ■	■ ■ ■ ■	■ ■ ■ ■	■ ■ ■ ■	■ ■ ■ ■
一般都道府県道		■ ■ ■ ■	■ ■ ■ ■	■ ■ ■ ■	■ ■ ■ ■	■ ■ ■ ■
市町村道		■ ■ ■ ■	■ ■ ■ ■	■ ■ ■ ■	■ ■ ■ ■	■ ■ ■ ■
					■ ■ ■ ■	■ ■ ■ ■
					■ ■ ■ ■	■ ■ ■ ■
					■ ■ ■ ■	■ ■ ■ ■
					■ ■ ■ ■	■ ■ ■ ■
					■ ■ ■ ■	■ ■ ■ ■

【凡例】

■様式—② 特定道路に該当する道路(案)図面

市区町村名：豊島区

地区名：千川駅周辺

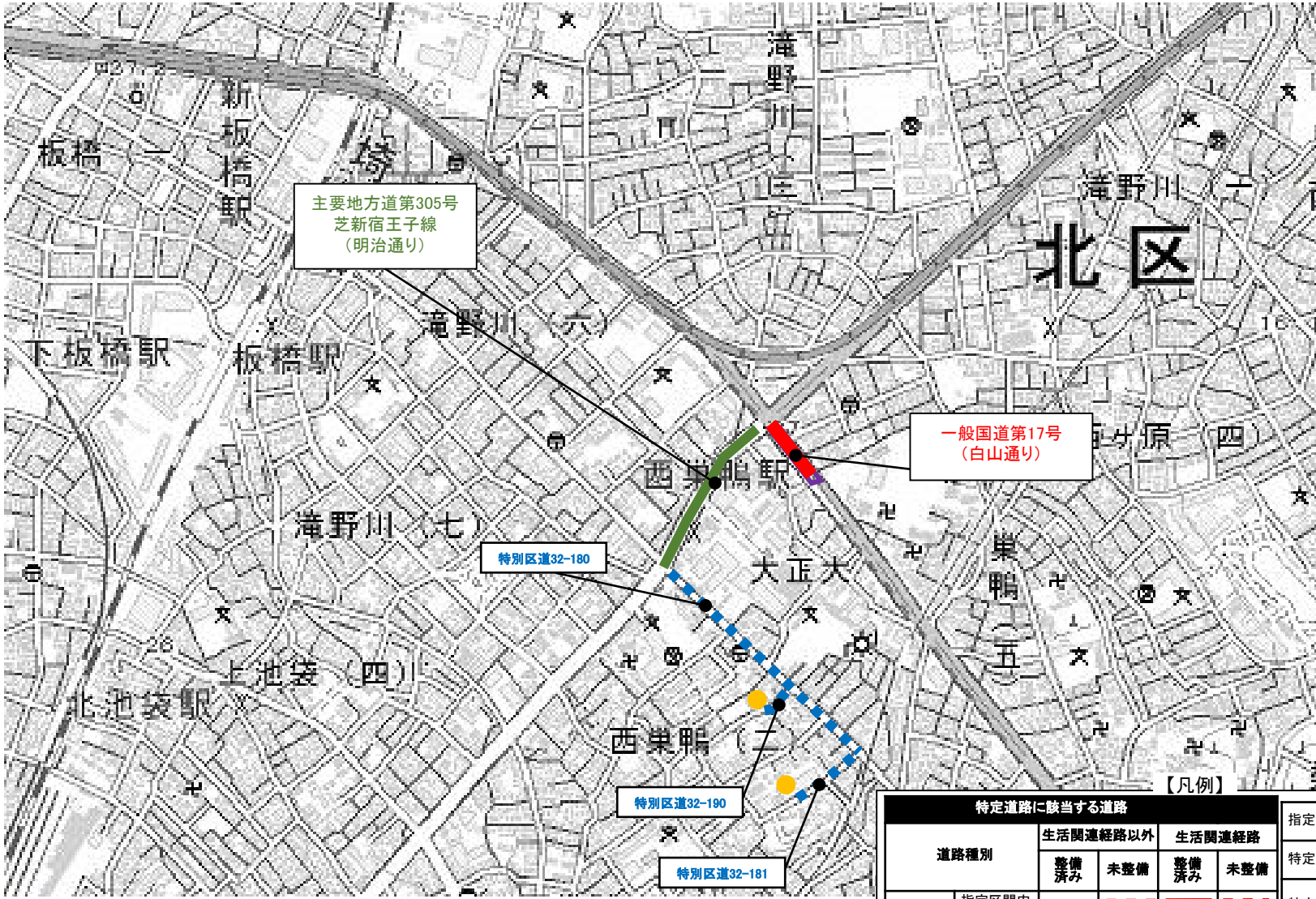


特定道路に該当する道路				指定済み特定道路	—		
道路種別	生活関連経路以外		生活関連経路		指定旅客施設	—	
	整備済み	未整備	整備済み	未整備			
一般国道	指定区間内	■ ■ ■ ■	■ ■ ■ ■	■ ■ ■ ■	指定路外駐車場	●	
	指定区間外	■ ■ ■ ■	■ ■ ■ ■	■ ■ ■ ■		主な福祉施設等	●
主要地方道	■ ■ ■ ■	■ ■ ■ ■	■ ■ ■ ■	■ ■ ■ ■	重点整備地区		■
一般都道府県道	■ ■ ■ ■	■ ■ ■ ■	■ ■ ■ ■	■ ■ ■ ■			
市町村道	■ ■ ■ ■	■ ■ ■ ■	■ ■ ■ ■	■ ■ ■ ■			

【凡例】

様式② 特定道路に該当する道路(案)図面

市区町村名：豊島区 地区名：西巣鴨駅周辺地区



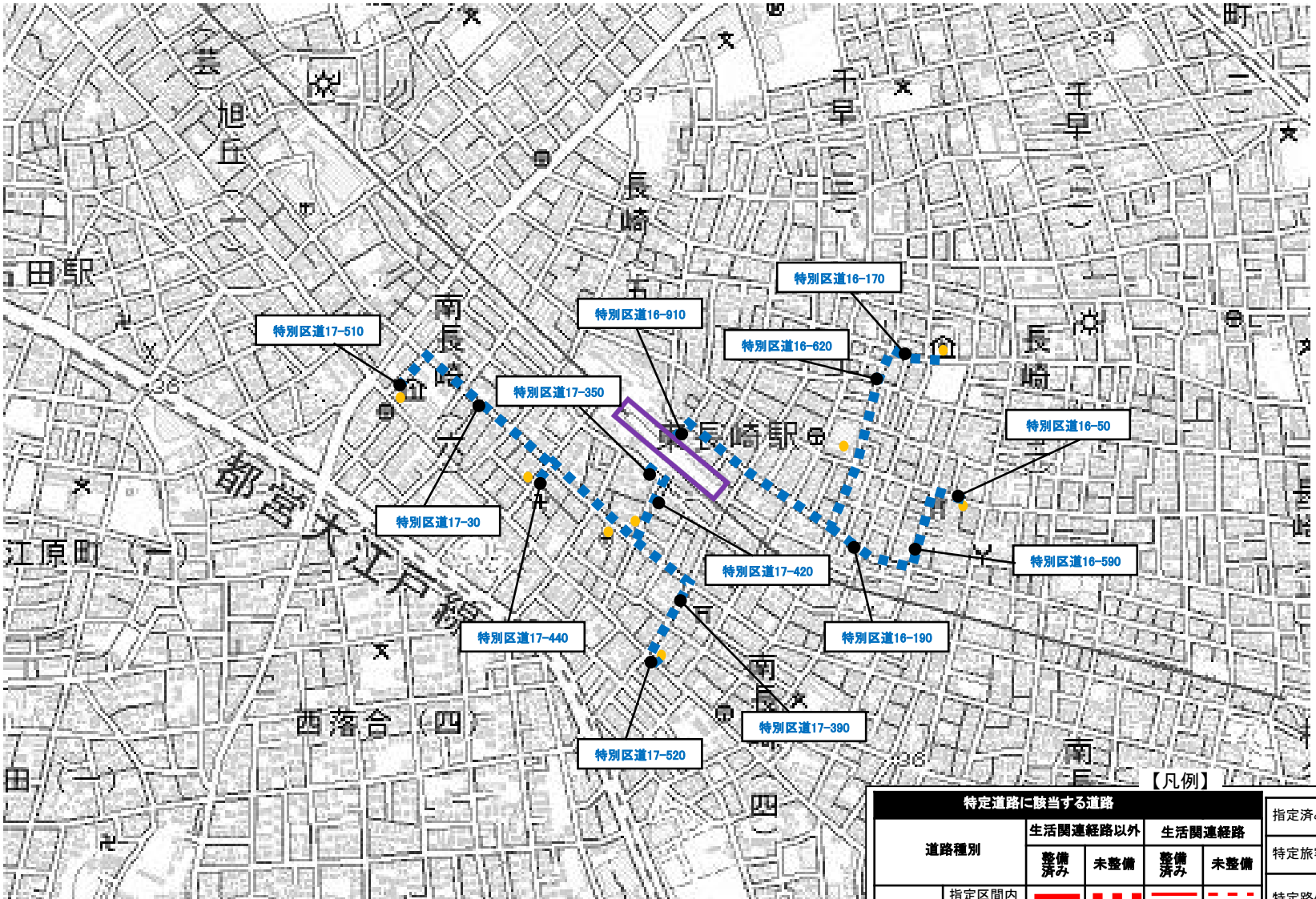
特定道路に該当する道路					指定済み特定道路	——
道路種別	生活関連経路以外		生活関連経路		特定旅客施設	▭
	整備済み	未整備	整備済み	未整備	特定路外駐車場	●
一般国道	指定区間内	■ ■ ■ ■	■ ■ ■ ■	■ ■ ■ ■	主な福祉施設等	●
	指定区間外	■ ■ ■ ■	■ ■ ■ ■	■ ■ ■ ■		
主要地方道	■ ■ ■ ■	■ ■ ■ ■	■ ■ ■ ■	■ ■ ■ ■	重点整備地区	■ ■ ■ ■
一般都道府県道	■ ■ ■ ■	■ ■ ■ ■	■ ■ ■ ■	■ ■ ■ ■		
市町村道	■ ■ ■ ■	■ ■ ■ ■	■ ■ ■ ■	■ ■ ■ ■		

【凡例】

■様式—② 特定道路に該当する道路(案)図面

市区町村名：豊島区

地区名：東長崎駅周辺地区



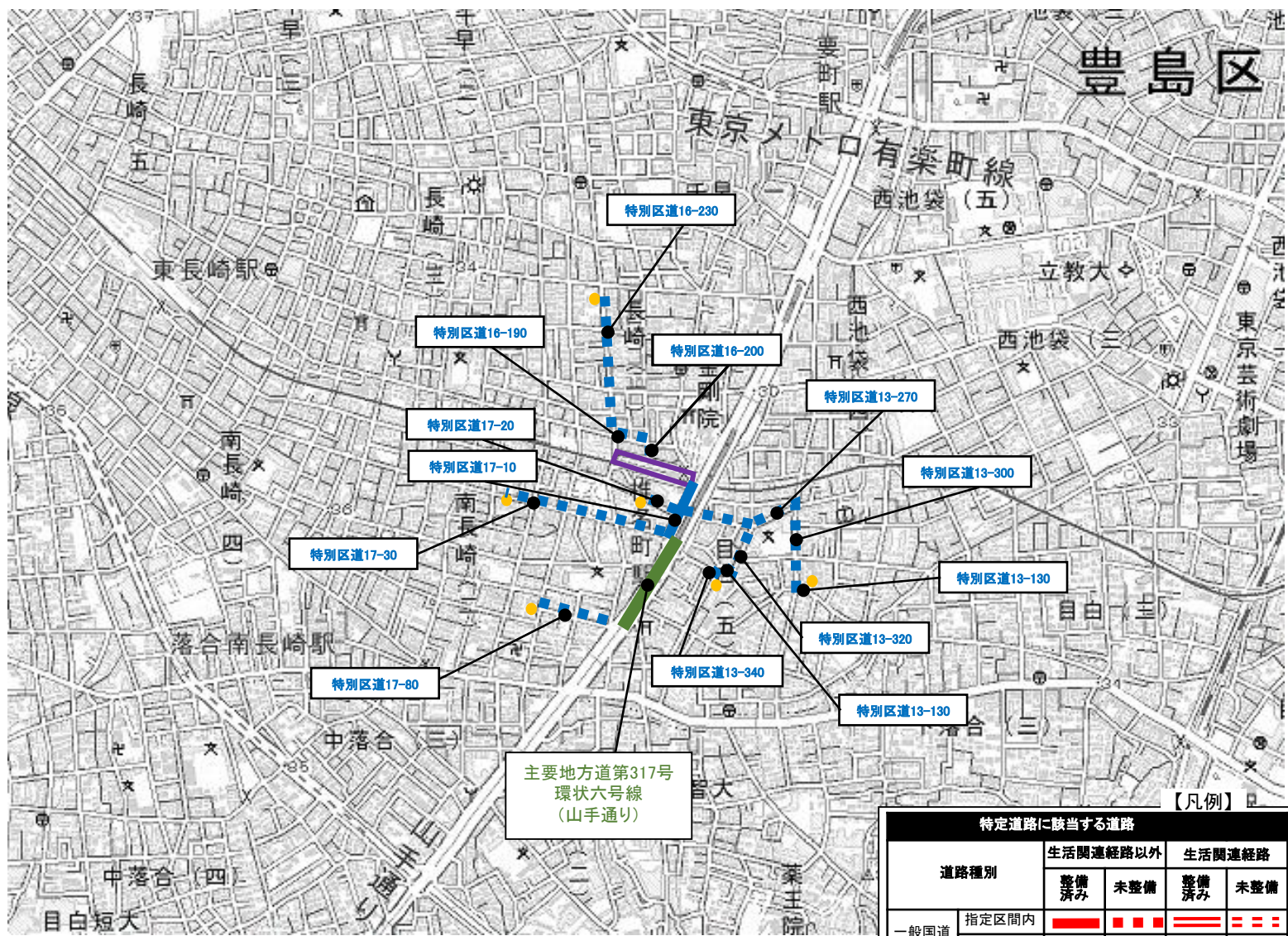
【凡例】

特定道路に該当する道路				指定済み特定道路	——		
道路種別		生活関連経路以外		生活関連経路		指定済み特定道路	——
		整備済み	未整備	整備済み	未整備		
一般国道	指定区間内	■ ■ ■ ■	■ ■ ■ ■	■ ■ ■ ■	■ ■ ■ ■	指定済み特定道路	——
	指定区間外	■ ■ ■ ■	■ ■ ■ ■	■ ■ ■ ■	■ ■ ■ ■		
主要地方道		■ ■ ■ ■	■ ■ ■ ■	■ ■ ■ ■	■ ■ ■ ■	指定済み特定道路	——
一般都道府県道		■ ■ ■ ■	■ ■ ■ ■	■ ■ ■ ■	■ ■ ■ ■	指定済み特定道路	——
市町村道		■ ■ ■ ■	■ ■ ■ ■	■ ■ ■ ■	■ ■ ■ ■	指定済み特定道路	——
						特定旅客施設	□
						特定路外駐車場	●
						主な福祉施設等	●
						重点整備地区	■

■様式—② 特定道路に該当する道路(案)図面

市区町村名：豊島区

地区名：椎名町駅周辺地区



主要地方道第317号
環状六号線
(山手通り)

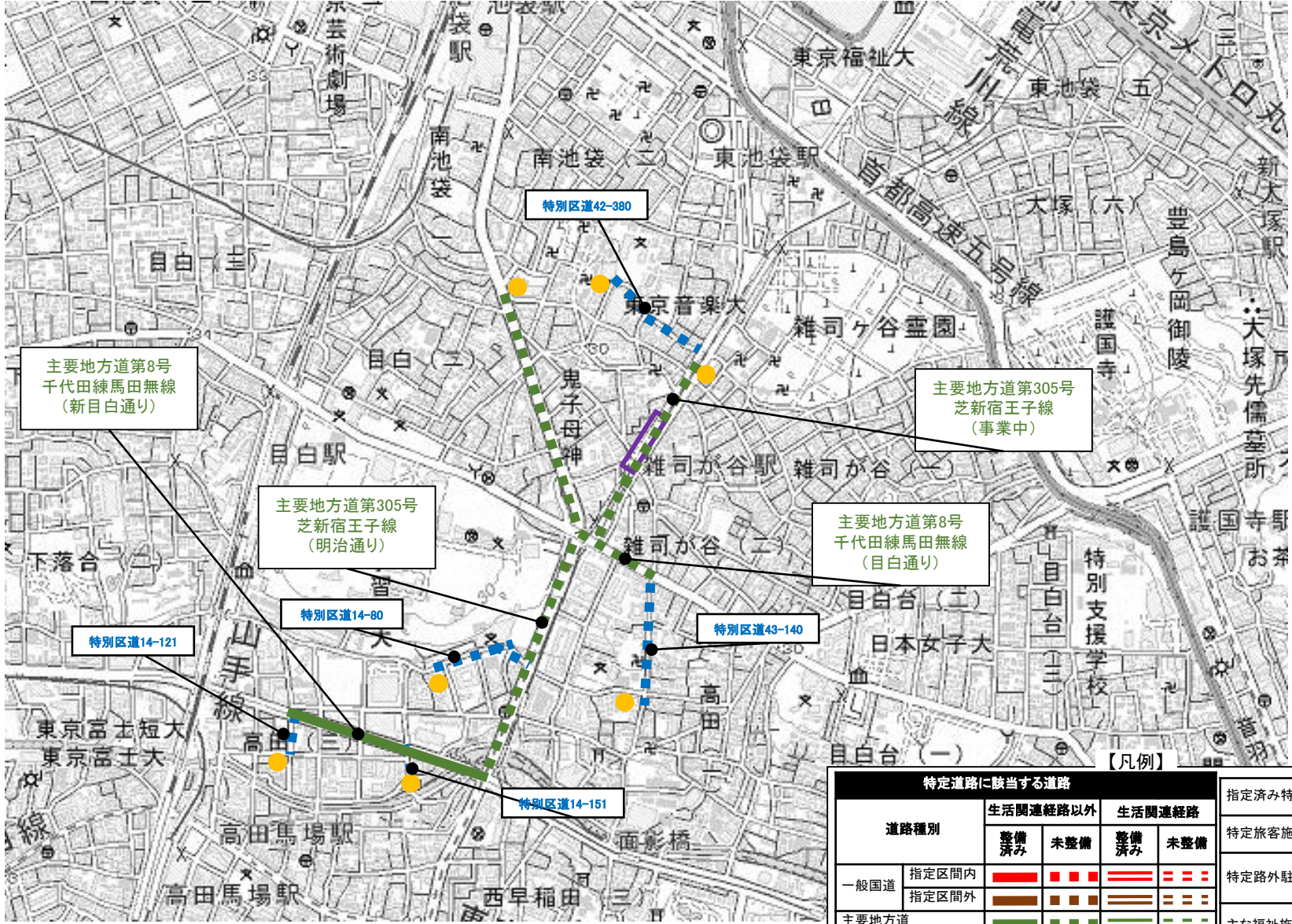
【凡例】

特定道路に該当する道路					指定済み特定道路	■
道路種別	生活関連経路以外		生活関連経路		特定旅客施設	▭
	整備済み	未整備	整備済み	未整備	特定路外駐車場	●
一般国道	指定区間内	■ ■ ■ ■	■ ■ ■ ■	■ ■ ■ ■	主な福祉施設等	●
	指定区間外	■ ■ ■ ■	■ ■ ■ ■	■ ■ ■ ■		
主要地方道	■ ■ ■ ■	■ ■ ■ ■	■ ■ ■ ■	■ ■ ■ ■	重点整備地区	■
一般都道府県道	■ ■ ■ ■	■ ■ ■ ■	■ ■ ■ ■	■ ■ ■ ■		
市町村道	■ ■ ■ ■	■ ■ ■ ■	■ ■ ■ ■	■ ■ ■ ■		

■ 様式② 特定道路に該当する道路(案)図面

市区町村名：豊島区

地区名：雑司が谷駅周辺地区



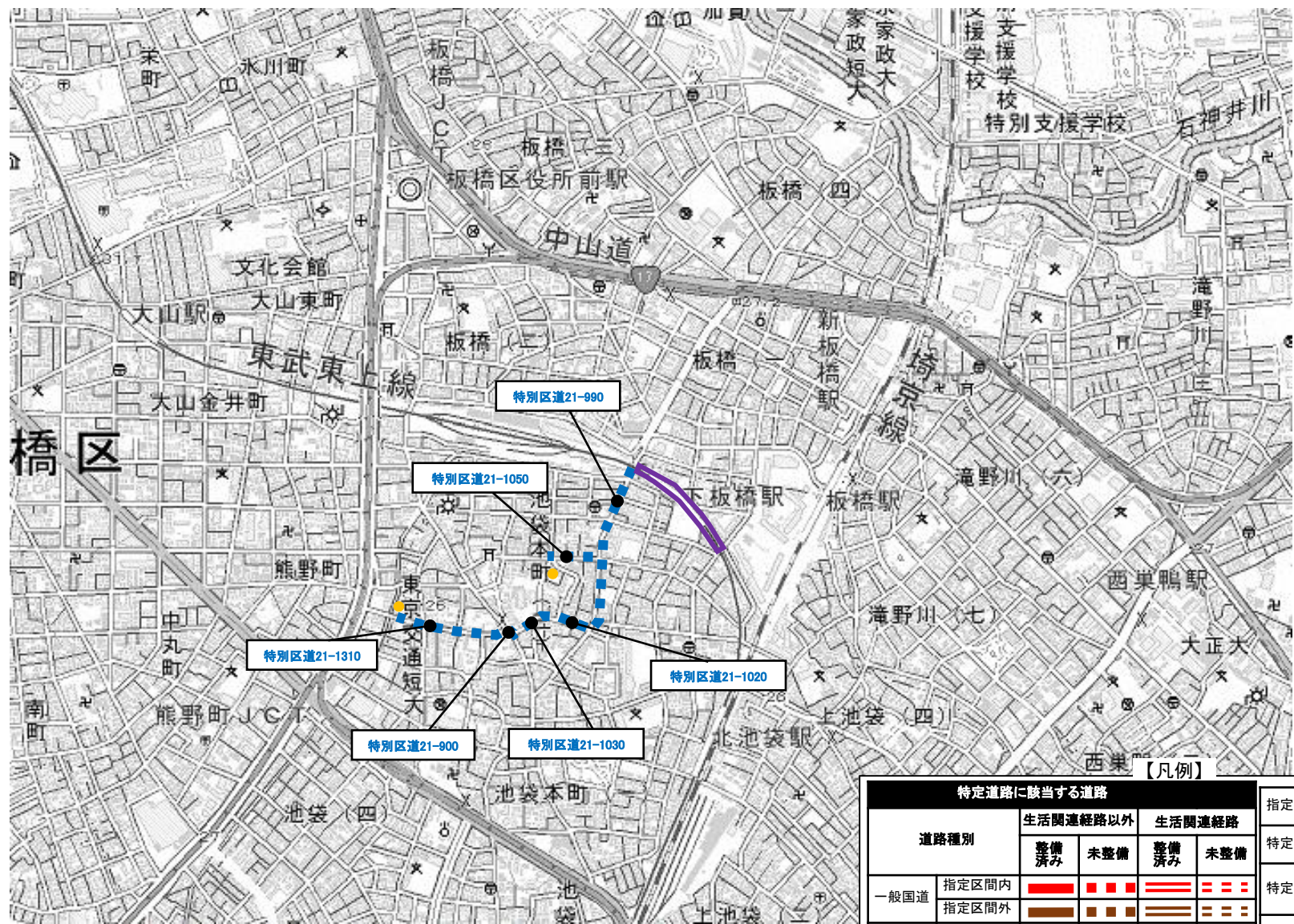
【凡例】

特定道路に該当する道路					指定済み特定道路	——
道路種別	生活関連経路以外		生活関連経路		特定旅客施設	▭
	整備済み	未整備	整備済み	未整備	特定路外駐車場	●
一般国道	指定区間内	■■■■	■■■■	■■■■	主な福祉施設等	●
	指定区間外	■■■■	■■■■	■■■■		重点整備地区
主要地方道	■■■■	■■■■	■■■■	■■■■		
一般都道府県道	■■■■	■■■■	■■■■	■■■■		
市町村道	■■■■	■■■■	■■■■	■■■■		

様式-② 特定道路に該当する道路(案)図面

市区町村名：豊島区

地区名：下板橋駅周辺地区

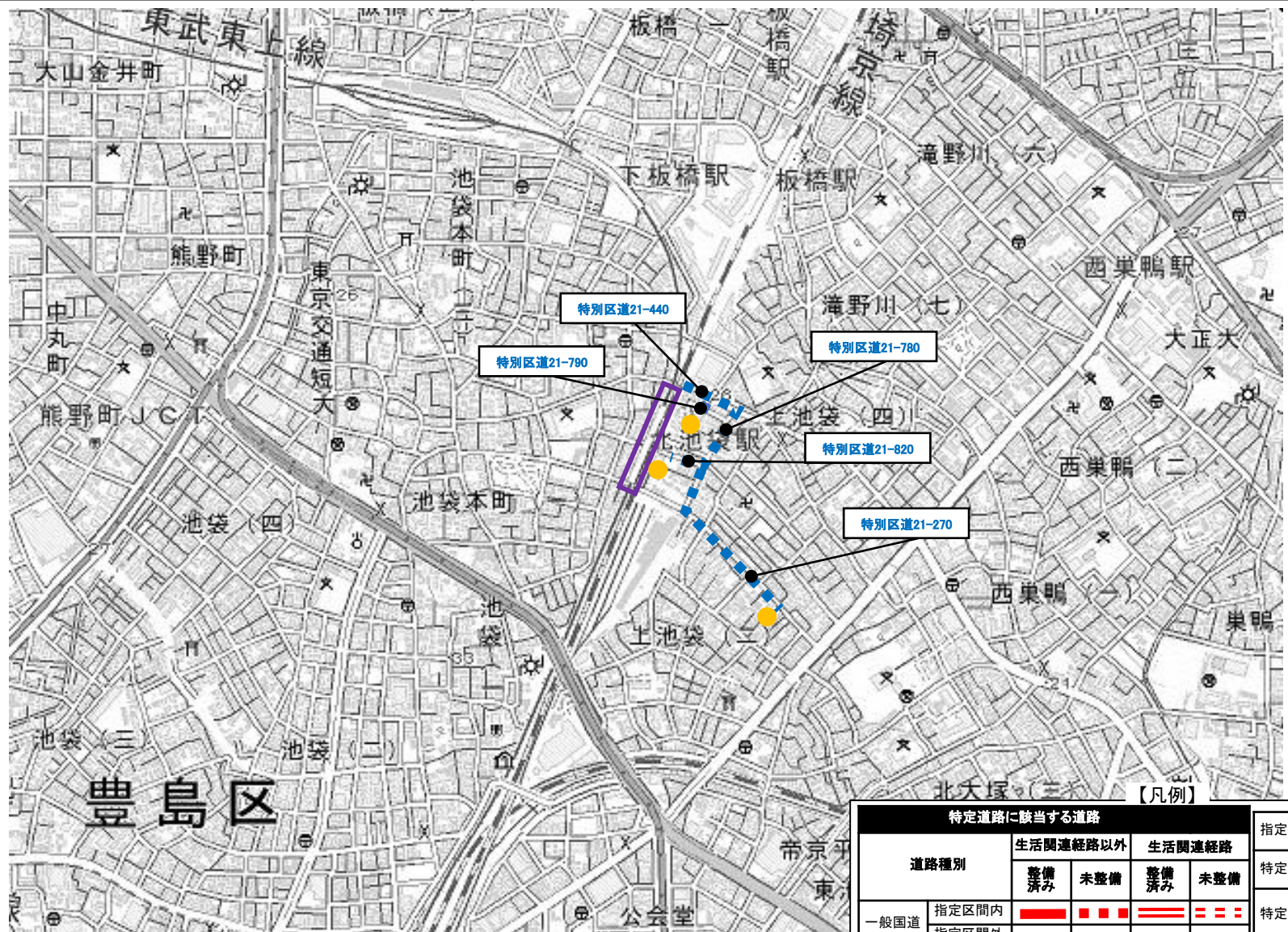


特定道路に該当する道路				指定済み特定道路	●	
道路種別	生活関連経路以外		生活関連経路		指定旅客施設	□
	整備済み	未整備	整備済み	未整備	指定路外駐車場	●
一般国道	指定区間内	■ ■ ■ ■	■ ■ ■ ■	■ ■ ■ ■	主な福祉施設等	●
	指定区間外	■ ■ ■ ■	■ ■ ■ ■	■ ■ ■ ■		
主要地方道	■ ■ ■ ■	■ ■ ■ ■	■ ■ ■ ■	■ ■ ■ ■	重点整備地区	■ ■ ■ ■
一般都道府県道	■ ■ ■ ■	■ ■ ■ ■	■ ■ ■ ■	■ ■ ■ ■		
市町村道	■ ■ ■ ■	■ ■ ■ ■	■ ■ ■ ■	■ ■ ■ ■		

■様式② 特定道路に該当する道路(案)図面

市区町村名：豊島区

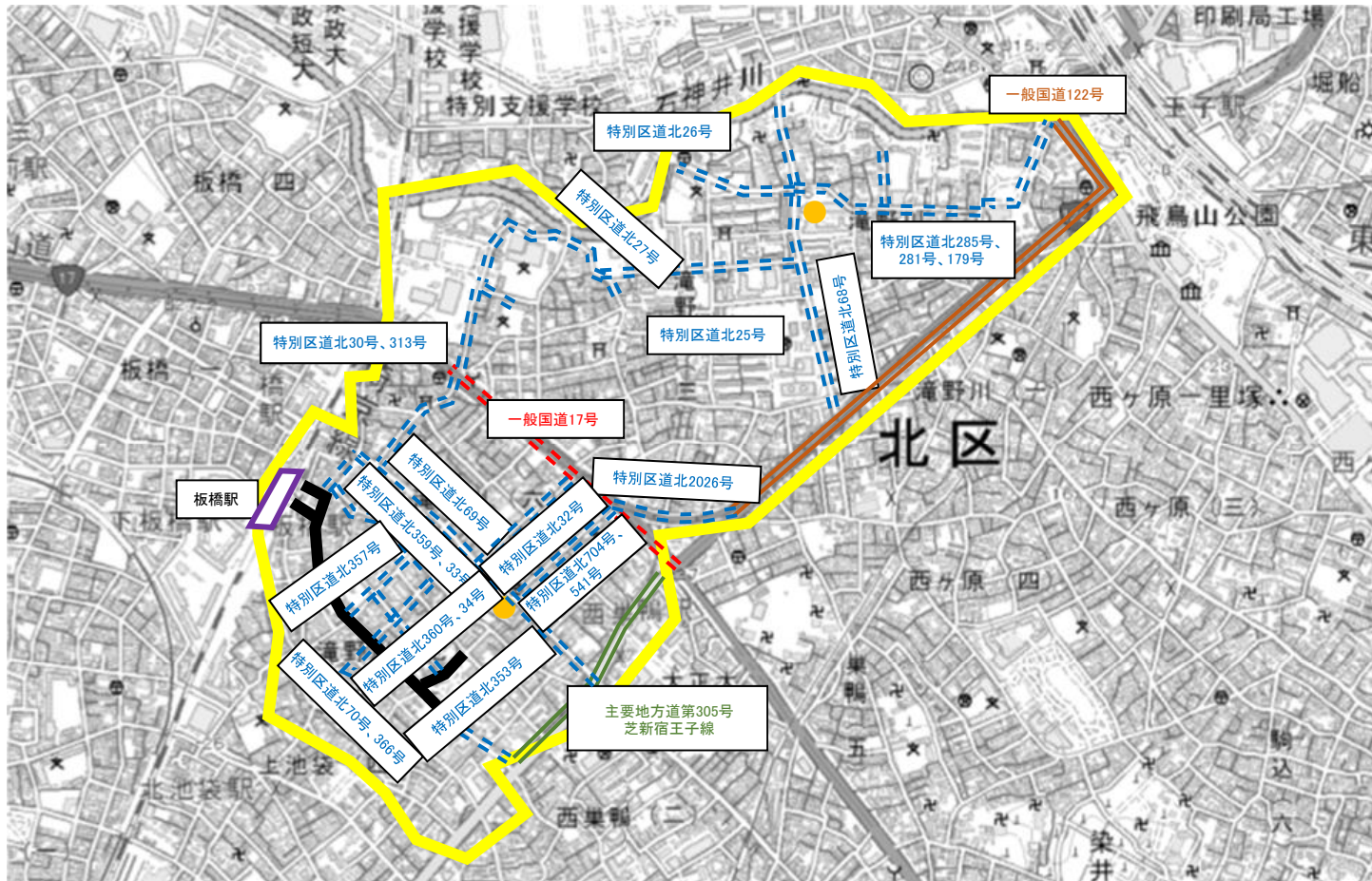
地区名：北池袋駅周辺地区



特定道路に該当する道路					指定済み特定道路	—	
道路種別	生活関連経路以外		生活関連経路		指定旅客施設	—	
	整備済み	未整備	整備済み	未整備			
一般国道	指定区間内	■ ■ ■ ■	■ ■ ■ ■	■ ■ ■ ■	指定路外駐車場	●	
	指定区間外	■ ■ ■ ■	■ ■ ■ ■	■ ■ ■ ■		主な福祉施設等	●
主要地方道	■ ■ ■ ■	■ ■ ■ ■	■ ■ ■ ■	■ ■ ■ ■	重点整備地区		■
一般都道府県道	■ ■ ■ ■	■ ■ ■ ■	■ ■ ■ ■	■ ■ ■ ■			
市町村道	■ ■ ■ ■	■ ■ ■ ■	■ ■ ■ ■	■ ■ ■ ■			

■様式—② 特定道路に該当する道路(案)図面

市区町村名： 北区 地区名： 板橋駅・石神井川南周辺地区



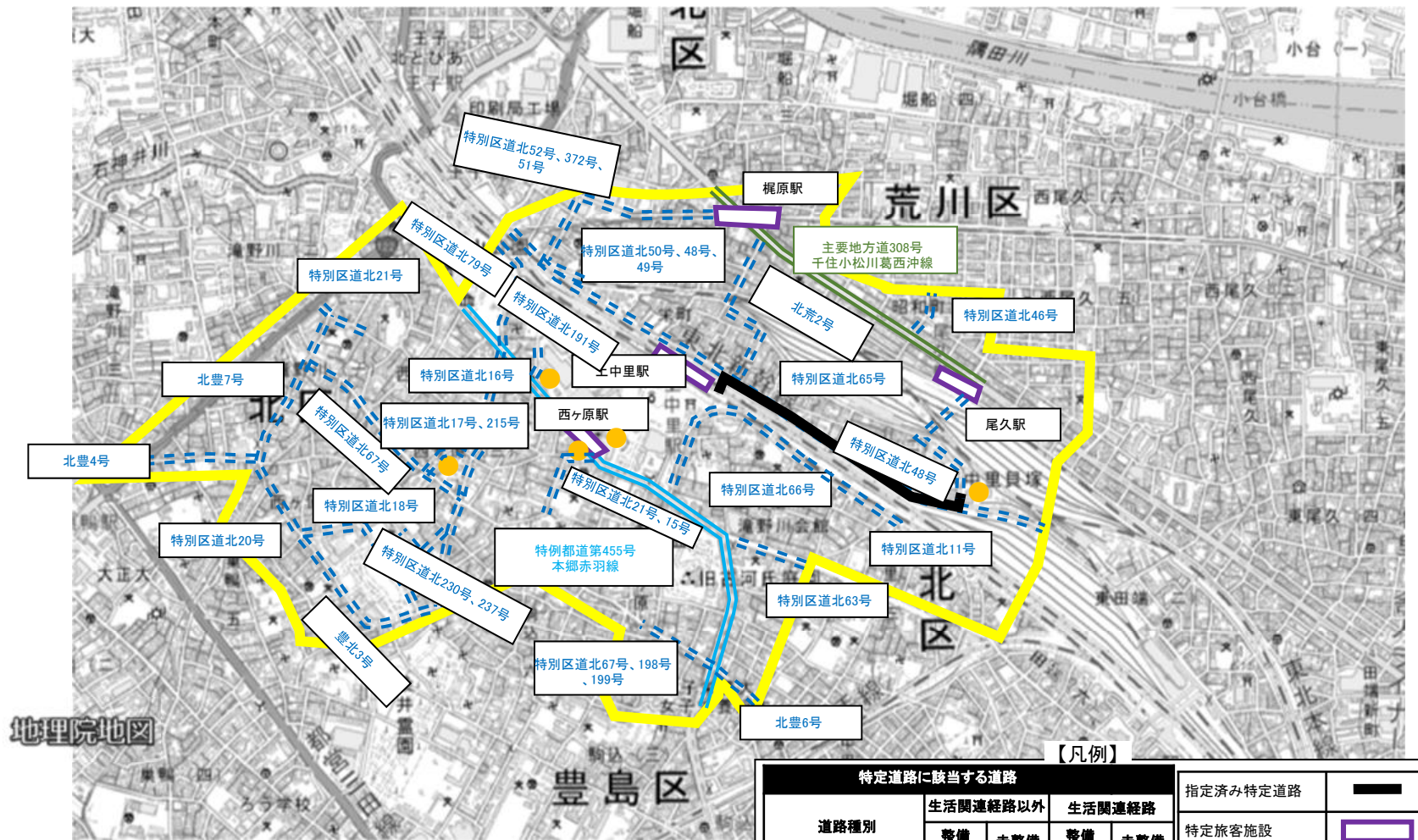
【凡例】

特定道路に該当する道路					指定済み特定道路	—
道路種別	生活関連経路以外		生活関連経路		特定旅客施設	▭
	整備済み	未整備	整備済み	未整備	特定路外駐車場	●
一般国道	指定区間内	■■■	■■■	■■■	主な福祉施設等	●
	指定区間外	■■■	■■■	■■■		
主要地方道	■■■	■■■	■■■	■■■	重点整備地区	■
一般都道府県道	■■■	■■■	■■■	■■■		
市町村道	■■■	■■■	■■■	■■■		

■様式—② 特定道路に該当する道路(案)図面

市区町村名： 北区

地区名： 上中里・尾久・西ヶ原駅周辺地区



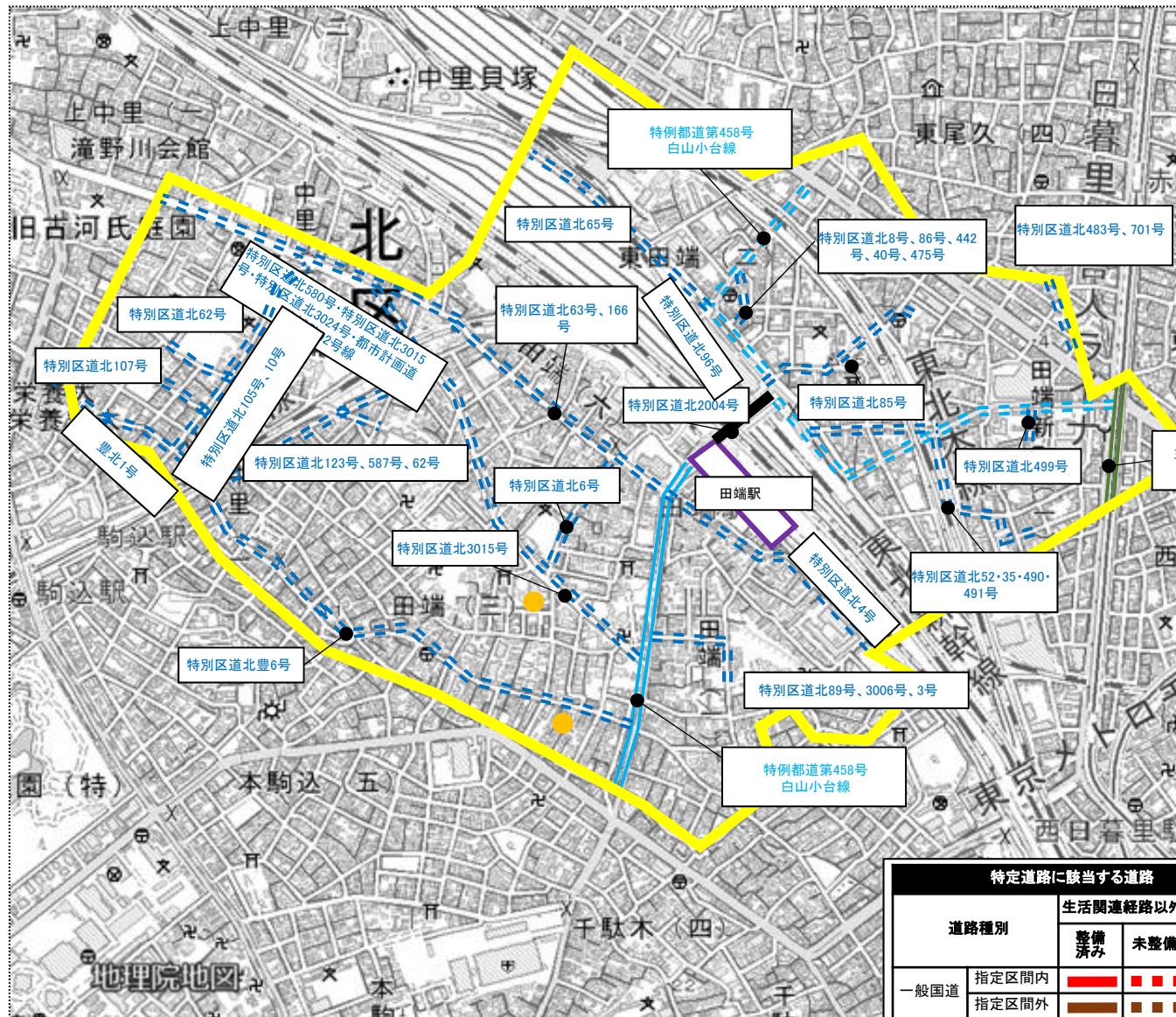
【凡例】

道路種別		特定道路に該当する道路				指定済み特定道路
		生活関連経路以外		生活関連経路		
		整備済み	未整備	整備済み	未整備	特定旅客施設
一般国道	指定区間内	■	■	■	■	●
	指定区間外	■	■	■	■	
主要地方道		■	■	■	■	●
一般都道府県道		■	■	■	■	
市町村道		■	■	■	■	重点整備地区

■様式—② 特定道路に該当する道路(案)図面

市区町村名： 北区

地区名： 田端・駒込駅周辺地区

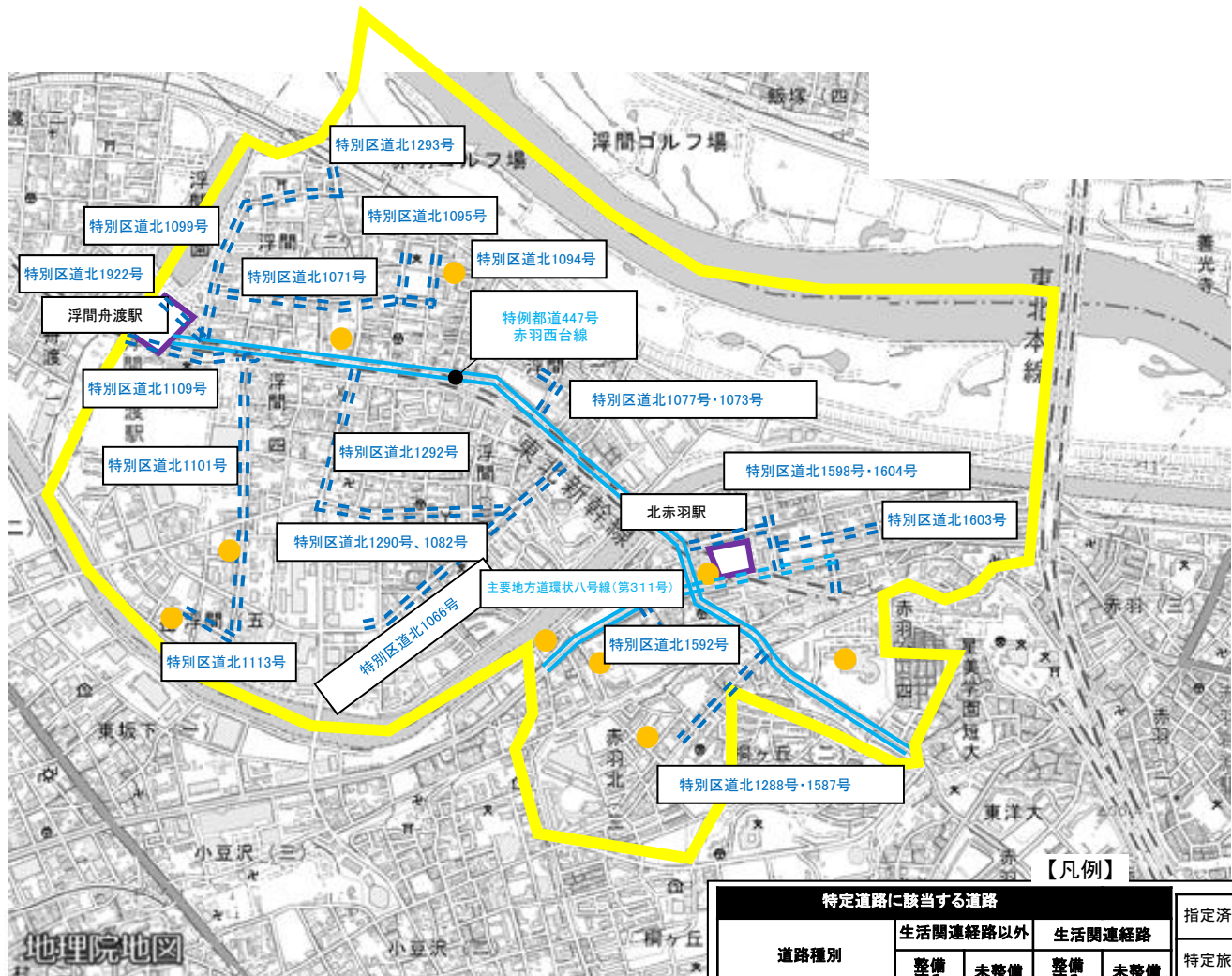


【凡例】

道路種別		特定道路に該当する道路				指定済み特定道路	指定済み特定道路
		生活関連経路以外		生活関連経路			
		整備済み	未整備	整備済み	未整備		
一般国道	指定区間内						
	指定区間外						
主要地方道							
一般都道府県道							
市町村道							
						指定済み特定道路	
						特定旅客施設	
						特定路外駐車場	
						主な福祉施設等	
						重点整備地区	

■様式—② 特定道路に該当する道路(案)図面

市区町村名： 北区 地区名： 浮間舟渡・北赤羽駅周辺地区

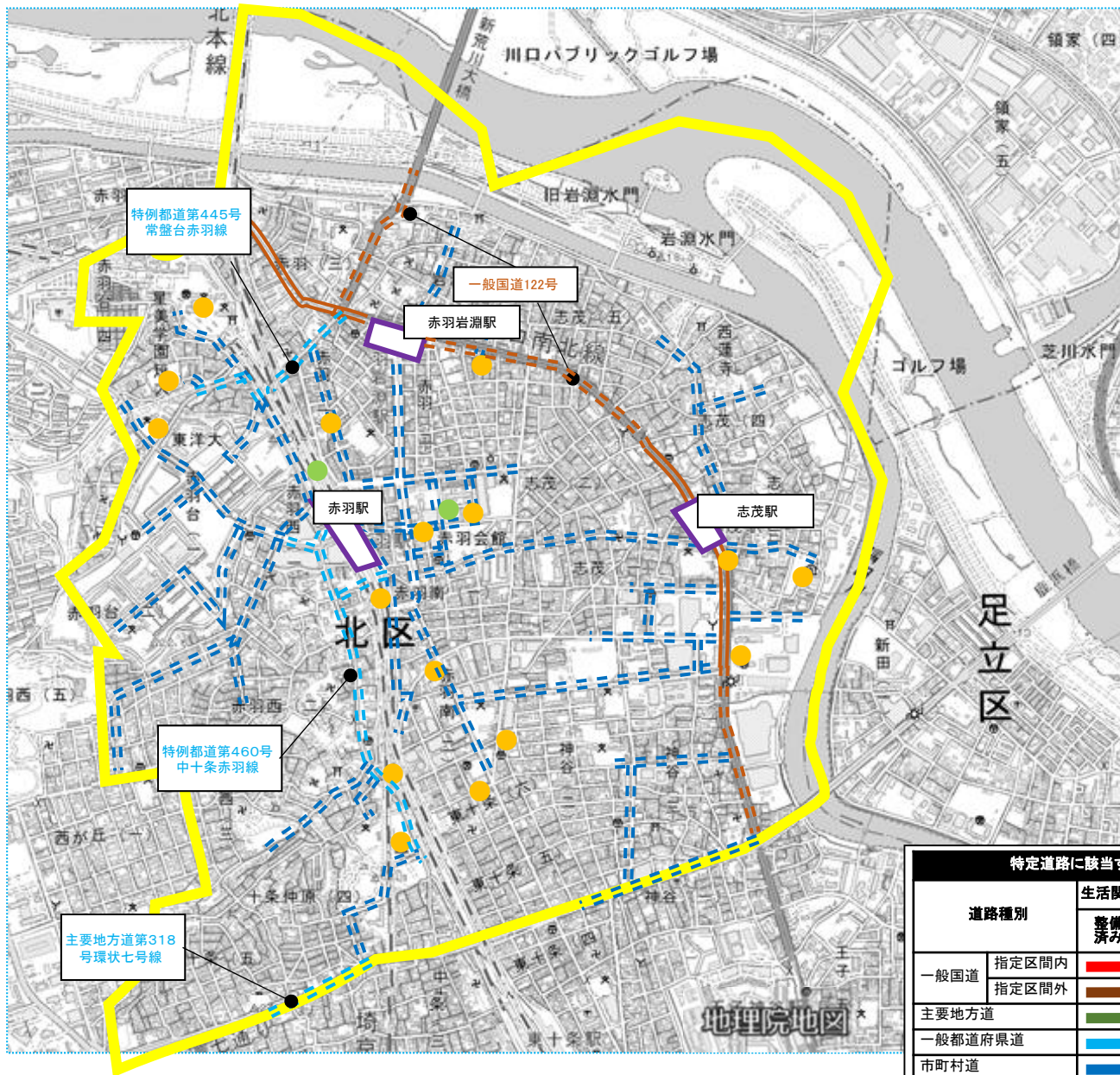


【凡例】

特定道路に該当する道路				指定済み特定道路	指定済み特定道路	
道路種別	生活関連経路以外		生活関連経路			
		整備済み	未整備	整備済み	未整備	特定旅客施設
一般国道	指定区間内	■ ■ ■ ■	■ ■ ■ ■	■ ■ ■ ■	■ ■ ■ ■	指定路外駐車場
	指定区間外	■ ■ ■ ■	■ ■ ■ ■	■ ■ ■ ■	■ ■ ■ ■	
主要地方道		■ ■ ■ ■	■ ■ ■ ■	■ ■ ■ ■	■ ■ ■ ■	主な福祉施設等
一般都道府県道		■ ■ ■ ■	■ ■ ■ ■	■ ■ ■ ■	■ ■ ■ ■	
市町村道		■ ■ ■ ■	■ ■ ■ ■	■ ■ ■ ■	■ ■ ■ ■	重点整備地区
		■ ■ ■ ■	■ ■ ■ ■	■ ■ ■ ■	■ ■ ■ ■	

■様式—② 特定道路に該当する道路(案)図面

市区町村名： 北区 地区名： 赤羽・赤羽岩淵・志茂駅周辺地区



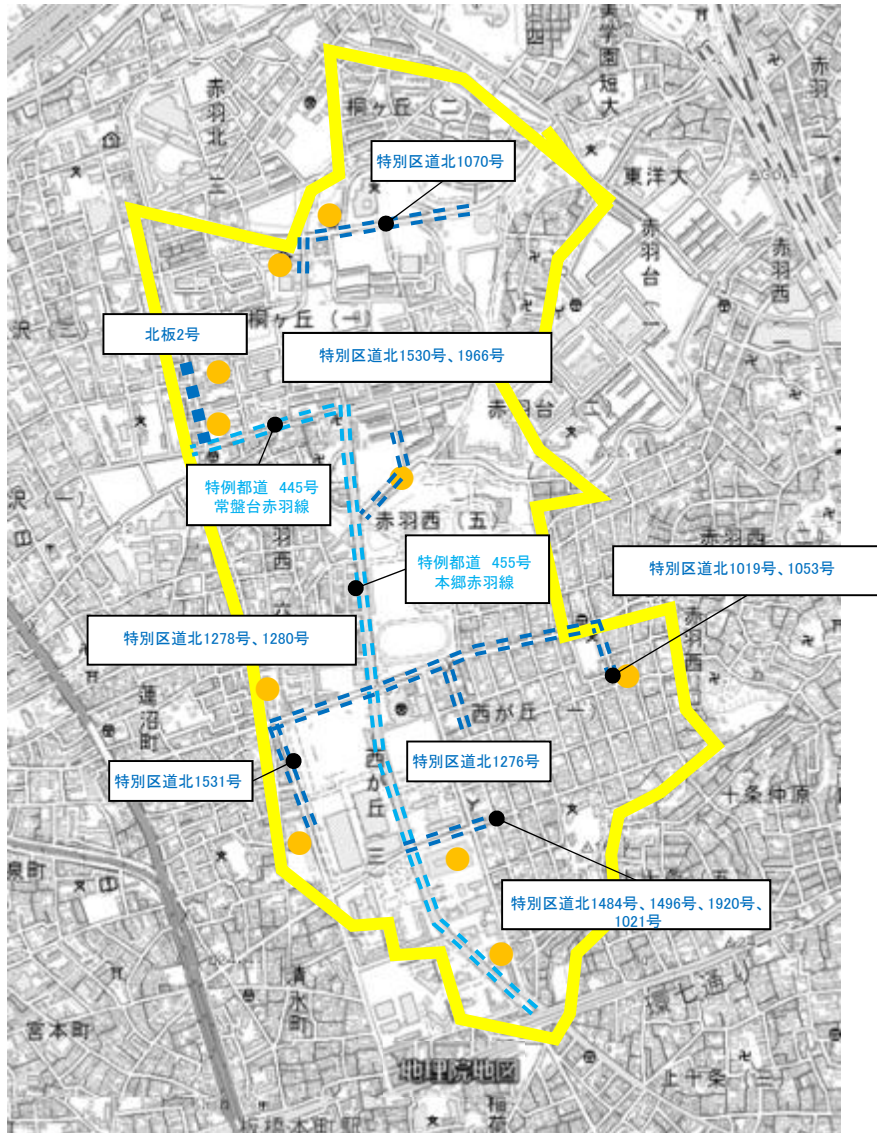
※路線名等に関しては北区バリアフリー基本構想【地区別構想 赤羽地区】H29.3を参照

【凡例】

特定道路に該当する道路				指定済み特定道路	指定済み特定道路	
道路種別	生活関連経路以外		生活関連経路		指定旅客施設	指定済み特定道路
	整備済み	未整備	整備済み	未整備		
一般国道	指定区間内	■ ■ ■ ■	■ ■ ■ ■	■ ■ ■ ■	特定路外駐車場	●
	指定区間外	■ ■ ■ ■	■ ■ ■ ■	■ ■ ■ ■		
主要地方道	■ ■ ■ ■	■ ■ ■ ■	■ ■ ■ ■	■ ■ ■ ■	主な福祉施設等	●
一般都道府県道	■ ■ ■ ■	■ ■ ■ ■	■ ■ ■ ■	■ ■ ■ ■		
市町村道	■ ■ ■ ■	■ ■ ■ ■	■ ■ ■ ■	■ ■ ■ ■	重点整備地区	■
	■ ■ ■ ■	■ ■ ■ ■	■ ■ ■ ■	■ ■ ■ ■		

■様式—② 特定道路に該当する道路(案)図面

市区町村名： 北区 地区名： 桐ヶ丘・西が丘周辺地区



【凡例】

特定道路に該当する道路				指定済み特定道路	—	
道路種別	生活関連経路以外		生活関連経路		特定旅客施設	—
	整備済み	未整備	整備済み	未整備		
一般国道	指定区間内	■ ■ ■ ■	▨ ▨ ▨ ▨	▨ ▨ ▨ ▨	●	●
	指定区間外	■ ■ ■ ■	▨ ▨ ▨ ▨	▨ ▨ ▨ ▨		
主要地方道	■ ■ ■ ■	▨ ▨ ▨ ▨	▨ ▨ ▨ ▨	▨ ▨ ▨ ▨	●	●
一般都道府県道	■ ■ ■ ■	▨ ▨ ▨ ▨	▨ ▨ ▨ ▨	▨ ▨ ▨ ▨		
市町村道	■ ■ ■ ■	▨ ▨ ▨ ▨	▨ ▨ ▨ ▨	▨ ▨ ▨ ▨	●	●
	■ ■ ■ ■	▨ ▨ ▨ ▨	▨ ▨ ▨ ▨	▨ ▨ ▨ ▨		
					重点整備地区	■

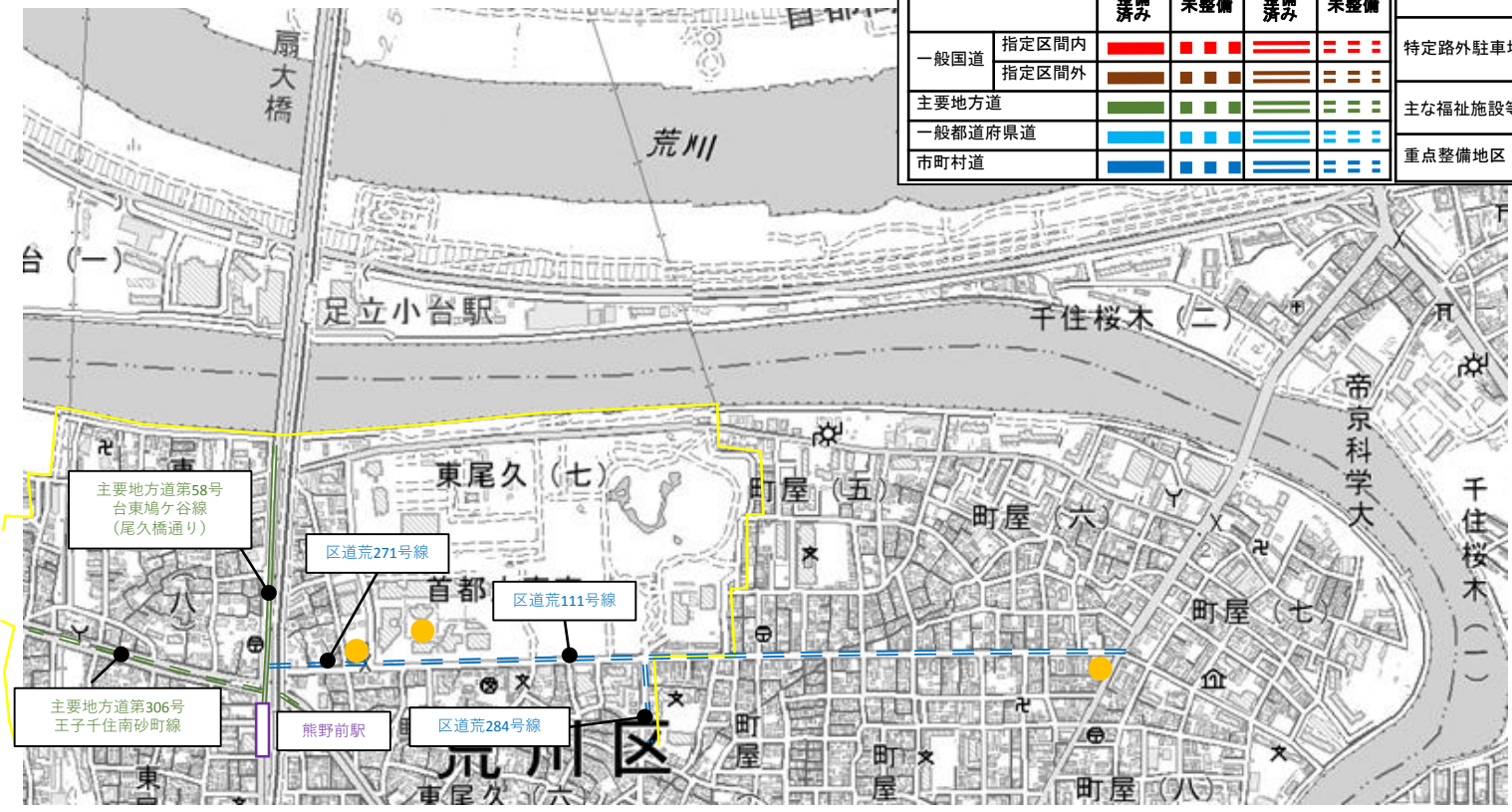
様式-② 特定道路に該当する道路(案)図面

市区町村名：荒川区 地区名：熊野前駅周辺地区(B-1)

【凡例】

特定道路に該当する道路				指定済み特定道路			
道路種別		生活関連経路以外		生活関連経路		指定済み特定道路	指定済み特定道路
		整備済み	未整備	整備済み	未整備		
一般国道	指定区内	■ ■ ■ ■	■ ■ ■ ■	■ ■ ■ ■	■ ■ ■ ■	指定済み特定道路	——
	指定区外	■ ■ ■ ■	■ ■ ■ ■	■ ■ ■ ■	■ ■ ■ ■	指定済み特定道路	——
主要地方道		■ ■ ■ ■	■ ■ ■ ■	■ ■ ■ ■	■ ■ ■ ■	指定済み特定道路	——
一般都道府県道		■ ■ ■ ■	■ ■ ■ ■	■ ■ ■ ■	■ ■ ■ ■	指定済み特定道路	——
市町村道		■ ■ ■ ■	■ ■ ■ ■	■ ■ ■ ■	■ ■ ■ ■	指定済み特定道路	——

指定済み特定道路	——
特定旅客施設	□
特定路外駐車場	●
主な福祉施設等	●
重点整備地区	■

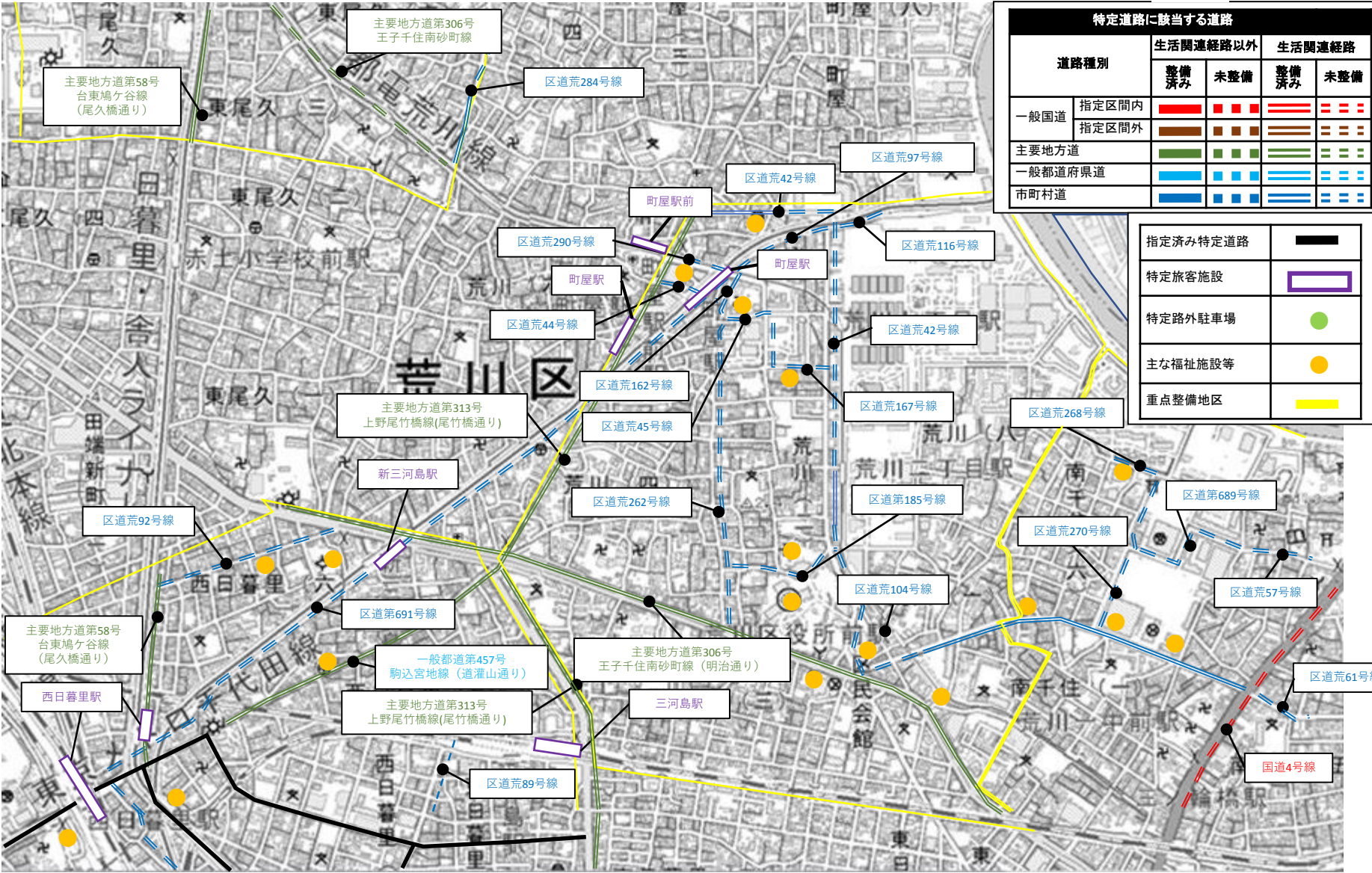


■ 様式—② 特定道路に該当する道路(案)図面

市区町村名：荒川区

地区名：熊野前駅周辺地区/町屋駅・区役所周辺地区/日暮里駅・西日暮里駅・三河島駅周辺地区/南千住駅周辺地区(B-2)

【凡例】



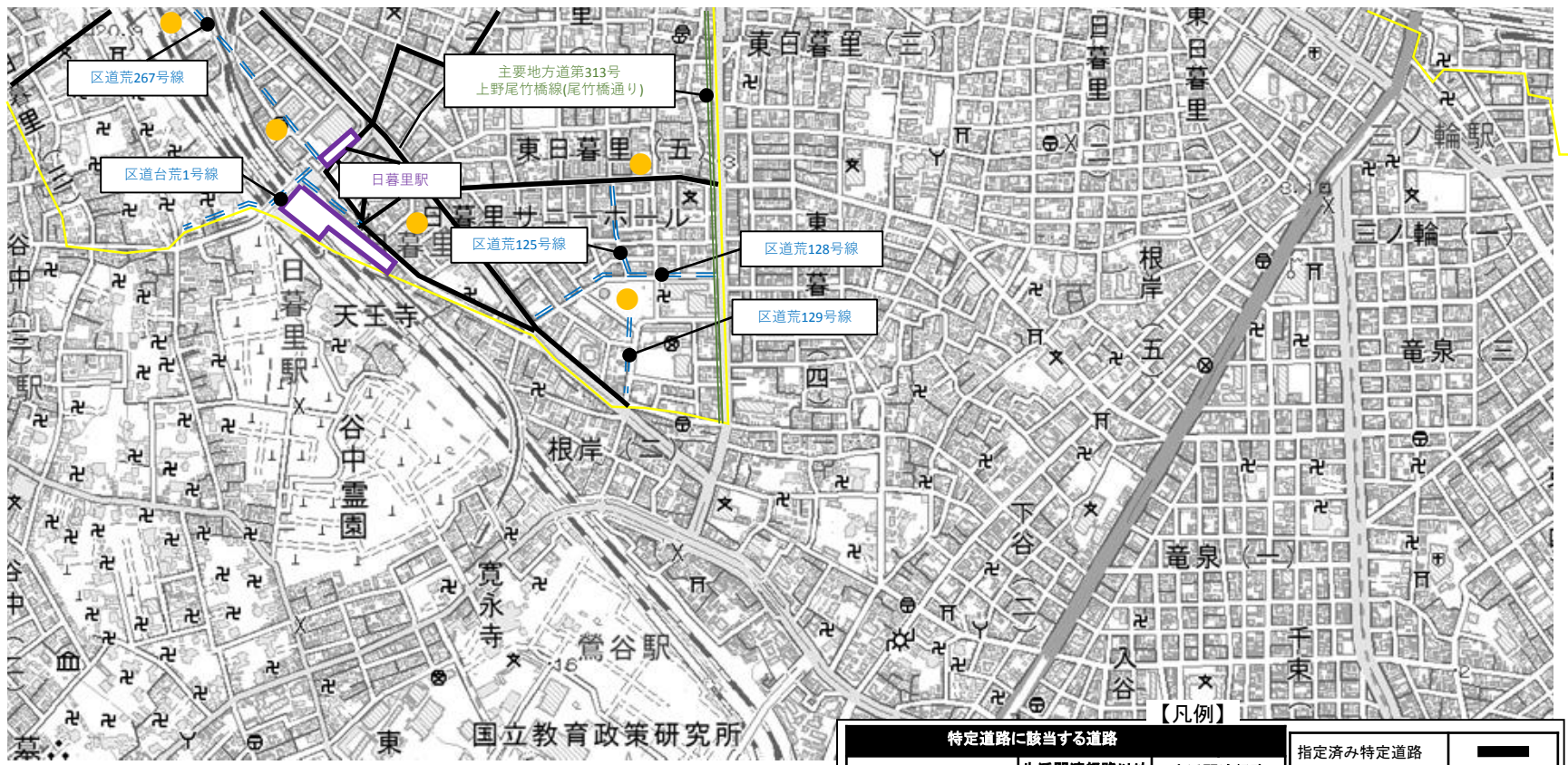
道路種別		特定道路に該当する道路			
		生活関連経路以外		生活関連経路	
		整備済み	未整備	整備済み	未整備
一般国道	指定区内				
	指定区外				
主要地方道					
一般都道府県道					
市町村道					

指定済み特定道路	
特定旅客施設	
特定路外駐車場	
主な福祉施設等	
重点整備地区	

■様式—② 特定道路に該当する道路(案)図面

市区町村名：荒川区

地区名：日暮里駅・西日暮里駅・三河島駅周辺地区(B-3)



地理院地図

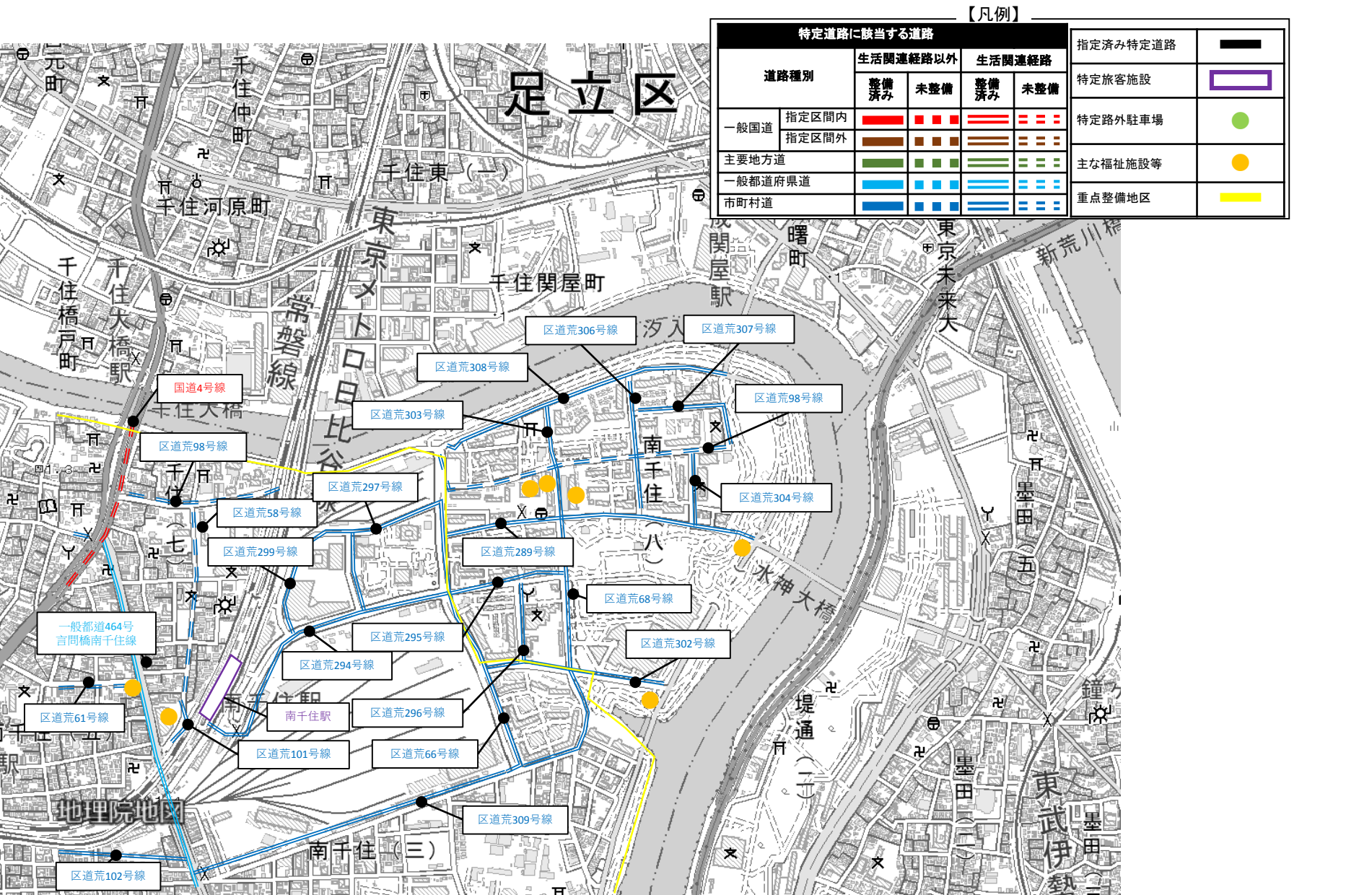
【凡例】

特定道路に該当する道路					指定済み特定道路	
道路種別		生活関連経路以外		生活関連経路		指定済み特定道路
		整備済み	未整備	整備済み	未整備	
一般国道	指定区間内					指定済み特定道路
	指定区間外					
主要地方道						指定済み特定道路
一般都道府県道						指定済み特定道路
市町村道						指定済み特定道路
					特定旅客施設	
					特定路外駐車場	
					主な福祉施設等	
					重点整備地区	

■様式—② 特定道路に該当する道路(案)図面

市区町村名：荒川区

地区名：南千住駅周辺地区(C-2)



【凡例】

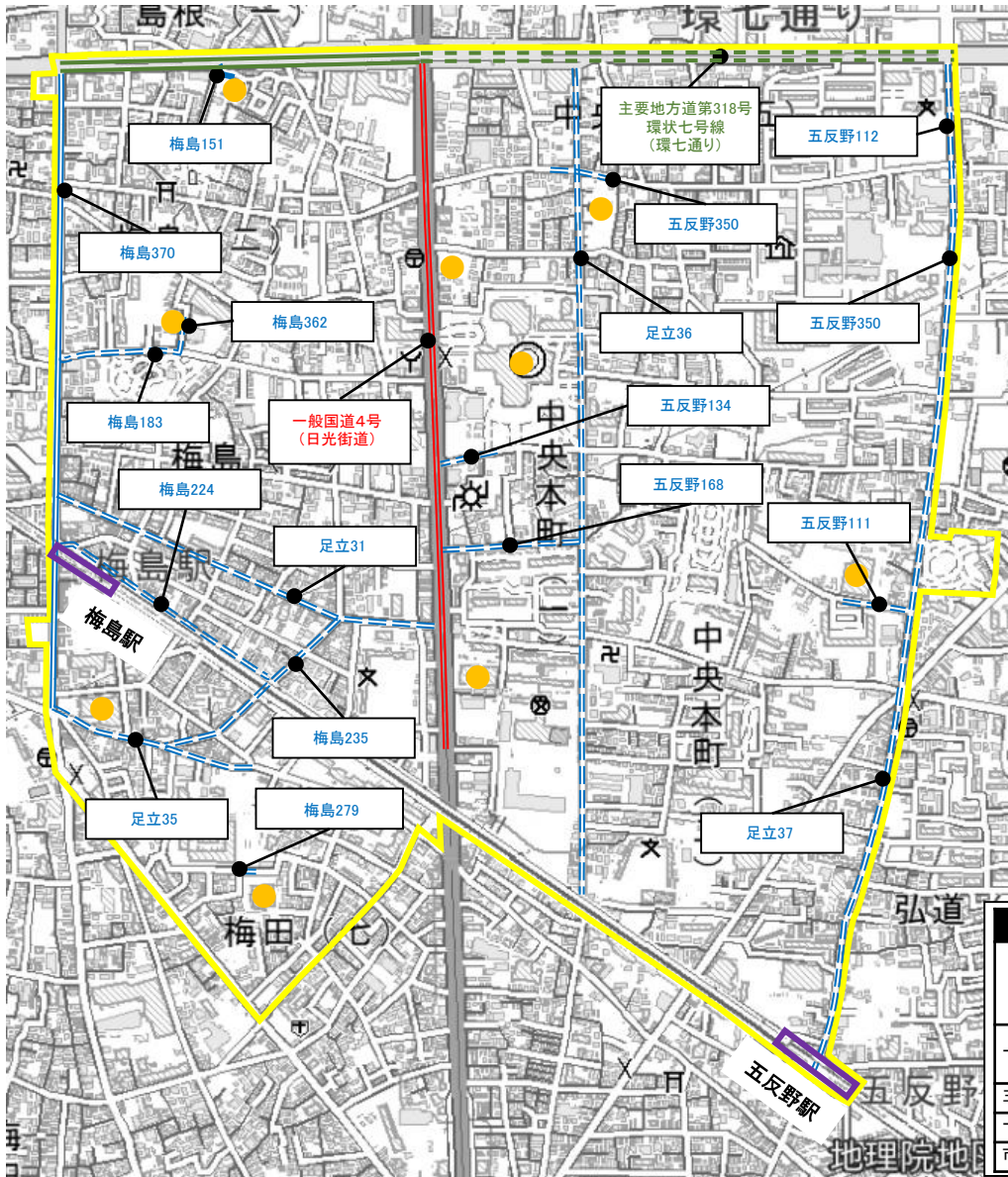
特定道路に該当する道路				指定済み特定道路			
道路種別	生活関連経路以外		生活関連経路		指定済み特定道路		
	整備済み	未整備	整備済み	未整備			
一般国道	指定区内					指定済み特定道路	
	指定区外						指定済み特定道路
主要地方道						指定済み特定道路	
一般都道府県道						指定済み特定道路	
市町村道						指定済み特定道路	

指定済み特定道路	
特定旅客施設	
特定路外駐車場	
主な福祉施設等	
重点整備地区	

■ 様式-② 特定道路に該当する道路(案)図面

市区町村名： 足立区

地区名： 区役所周辺地区



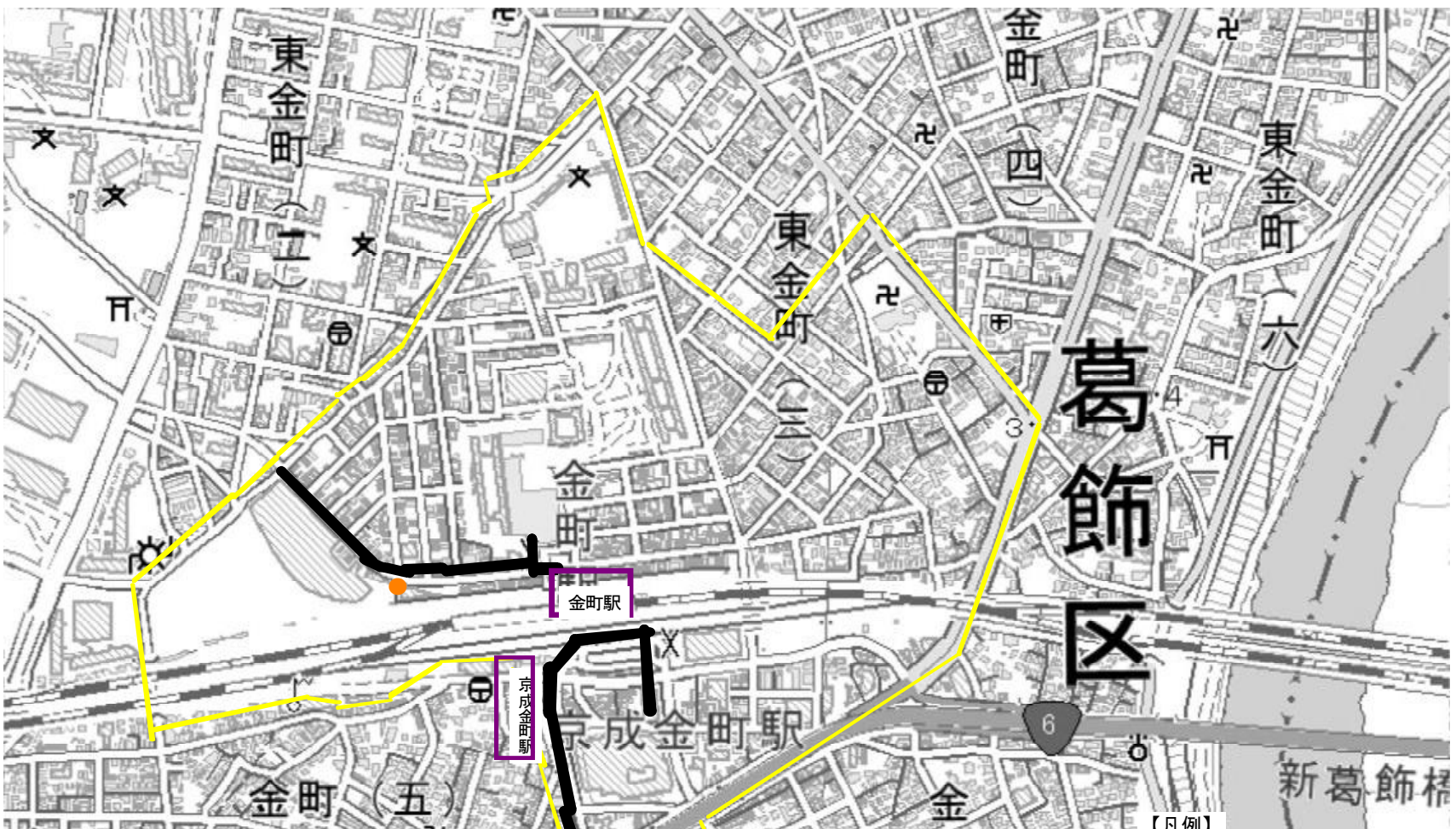
【凡例】

特定道路に該当する道路					指定済み特定道路	——
道路種別	生活関連経路以外		生活関連経路		指定旅客施設	——
	整備済み	未整備	整備済み	未整備		
一般国道	指定区間内	■■■■	■■■■	■■■■	特定路外駐車場	●
	指定区間外	■■■■	■■■■	■■■■		主な福祉施設等
主要地方道	■■■■	■■■■	■■■■	■■■■	重点整備地区	
一般都道府県道	■■■■	■■■■	■■■■	■■■■		
市町村道	■■■■	■■■■	■■■■	■■■■		

■様式－② 特定道路に該当する道路(案)図面

市区町村名：葛飾区

地区名：金町駅、京成金町駅圏

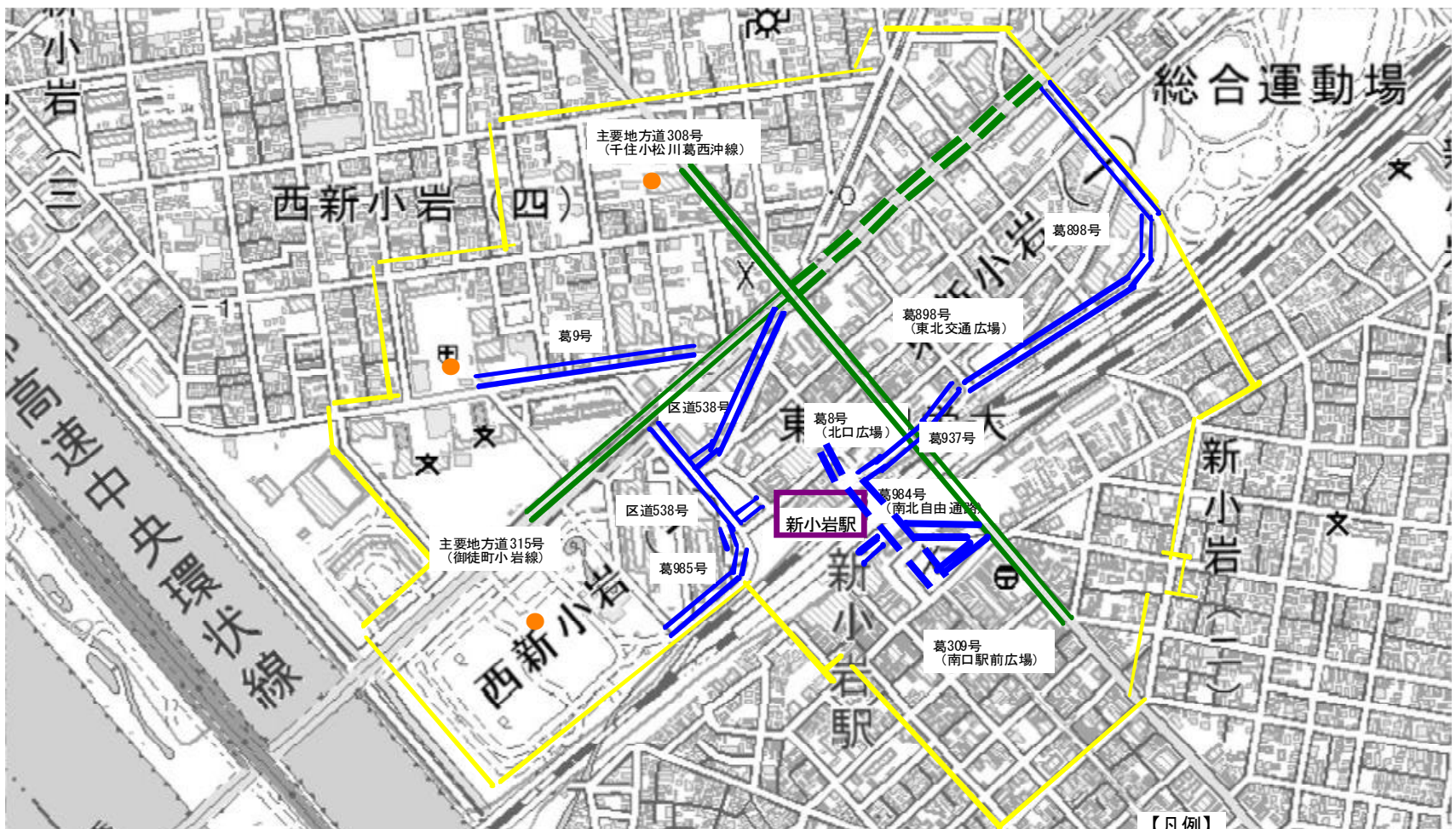


特定道路に該当する道路					指定済み特定道路	指定済み特定道路
道路種別	生活関連経路以外		生活関連経路		指定旅客施設	指定路外駐車場
	整備済み	未整備	整備済み	未整備		
一般国道	指定区間内	■	■	■	主な福祉施設等	●
	指定区間外	■	■	■		
主要地方道	■	■	■	■	重点整備地区	■
一般都道府県道	■	■	■	■		
市町村道	■	■	■	■		

【凡例】

■様式—② 特定道路に該当する道路(案)図面

市区町村名：葛飾区 地区名：新小岩駅圏

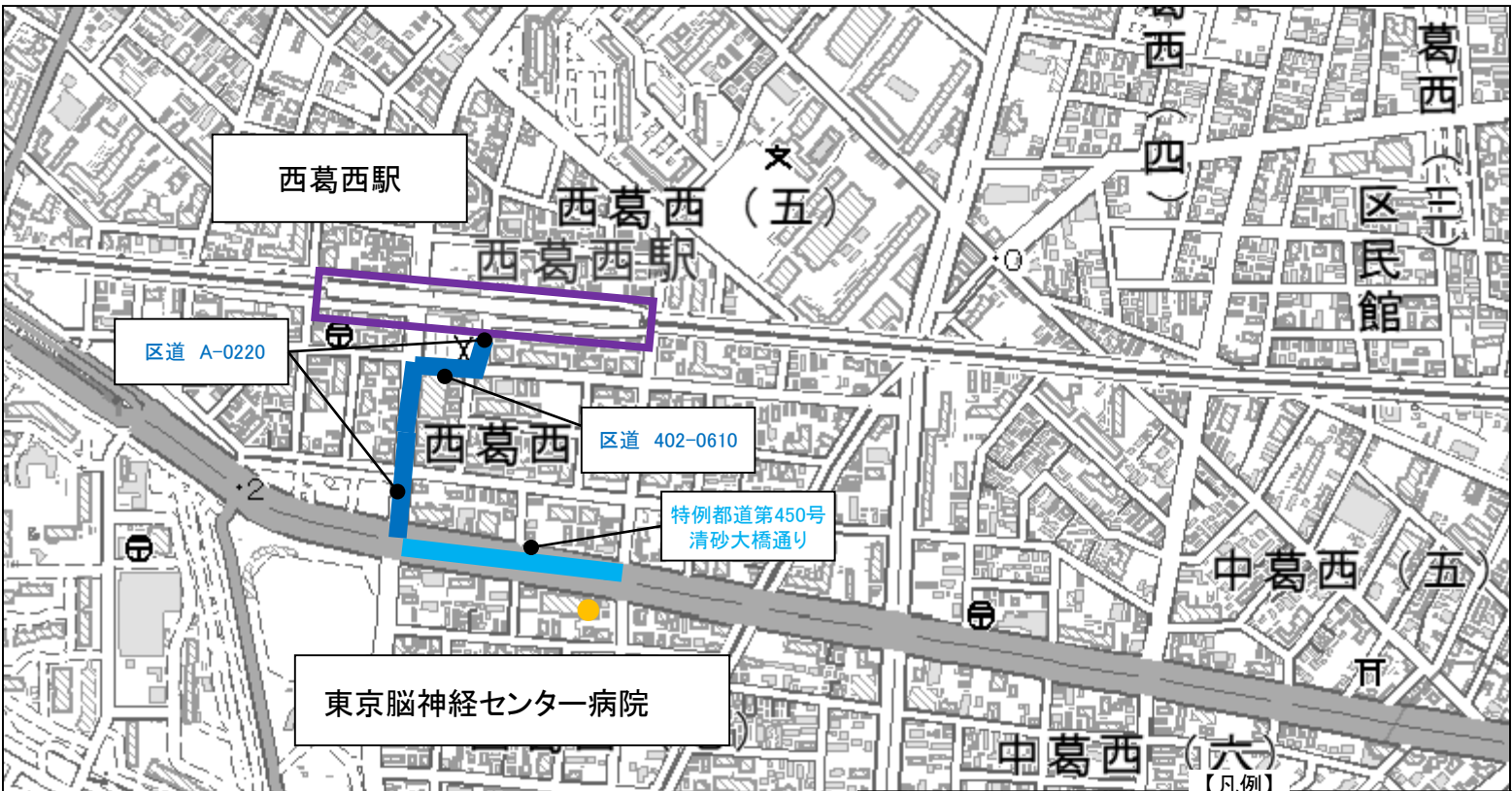


【凡例】

特定道路に該当する道路					指定済み特定道路	—
道路種別	生活関連経路以外		生活関連経路		特定旅客施設	□
	整備済み	未整備	整備済み	未整備	特定路外駐車場	●
一般国道	指定区間内	■ ■ ■ ■	■ ■ ■ ■	■ ■ ■ ■	主な福祉施設等	●
	指定区間外	■ ■ ■ ■	■ ■ ■ ■	■ ■ ■ ■		
主要地方道	■ ■ ■ ■	■ ■ ■ ■	■ ■ ■ ■	■ ■ ■ ■	重点整備地区	■
一般都道府県道	■ ■ ■ ■	■ ■ ■ ■	■ ■ ■ ■	■ ■ ■ ■		
市町村道	■ ■ ■ ■	■ ■ ■ ■	■ ■ ■ ■	■ ■ ■ ■		

様式-② 特定道路に該当する道路(案)図面

市区町村名：江戸川区 地区名：西葛西駅周辺



特定道路に該当する道路				指定済み特定道路	—	
道路種別	生活関連経路以外		生活関連経路		指定旅客施設	—
	整備済み	未整備	整備済み	未整備		
一般国道	指定区内	■ ■ ■ ■	■ ■ ■ ■	■ ■ ■ ■	指定路外駐車場	●
	指定区外	■ ■ ■ ■	■ ■ ■ ■	■ ■ ■ ■		
主要地方道	■ ■ ■ ■	■ ■ ■ ■	■ ■ ■ ■	■ ■ ■ ■	主な福祉施設等	●
一般都道府県道	■ ■ ■ ■	■ ■ ■ ■	■ ■ ■ ■	■ ■ ■ ■		
市町村道	■ ■ ■ ■	■ ■ ■ ■	■ ■ ■ ■	■ ■ ■ ■	重点整備地区	■
	■ ■ ■ ■	■ ■ ■ ■	■ ■ ■ ■	■ ■ ■ ■		