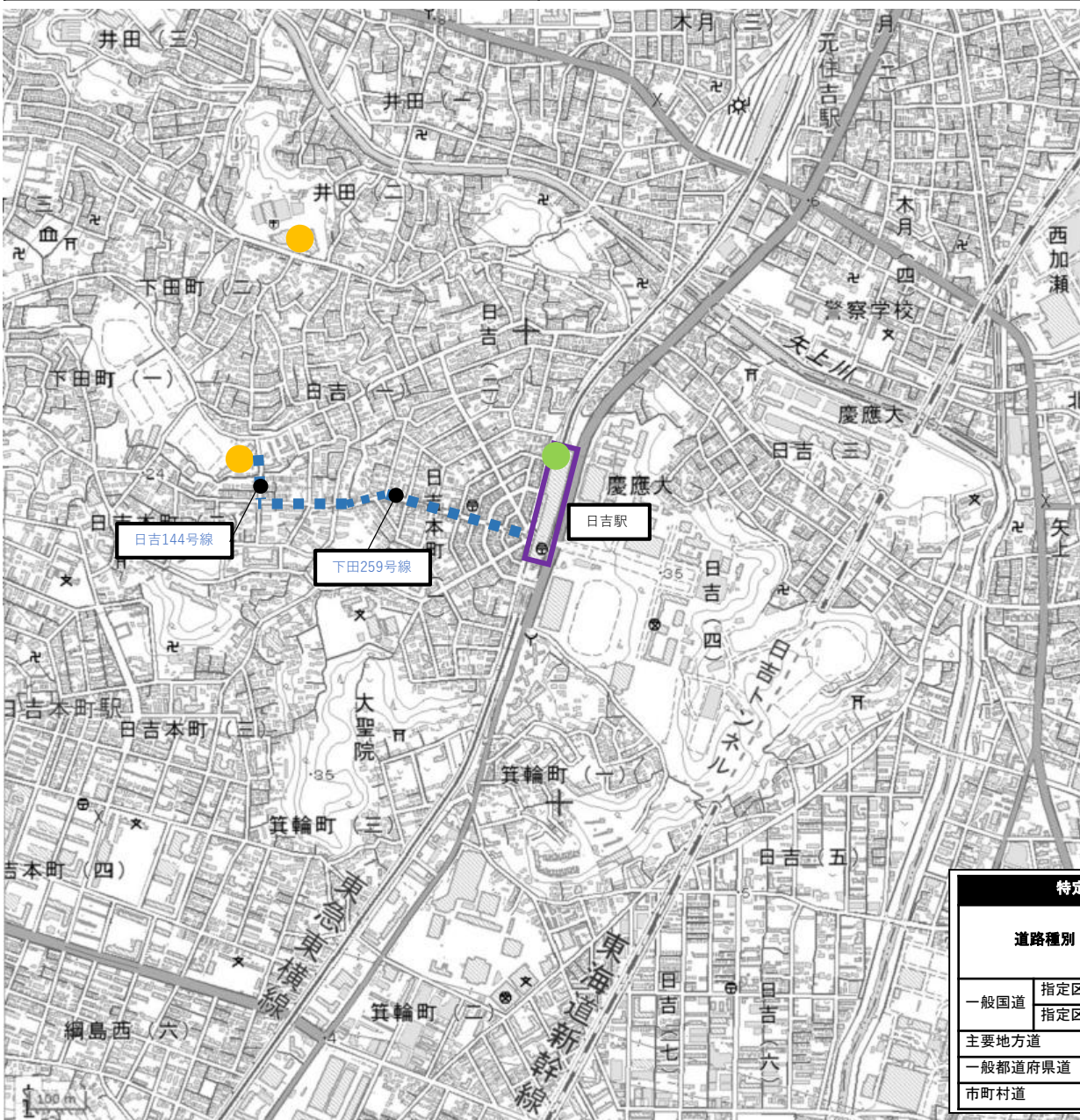


■様式—② 特定道路に該当する道路(案)図面

市区町村名：横浜市

地区名：日吉駅



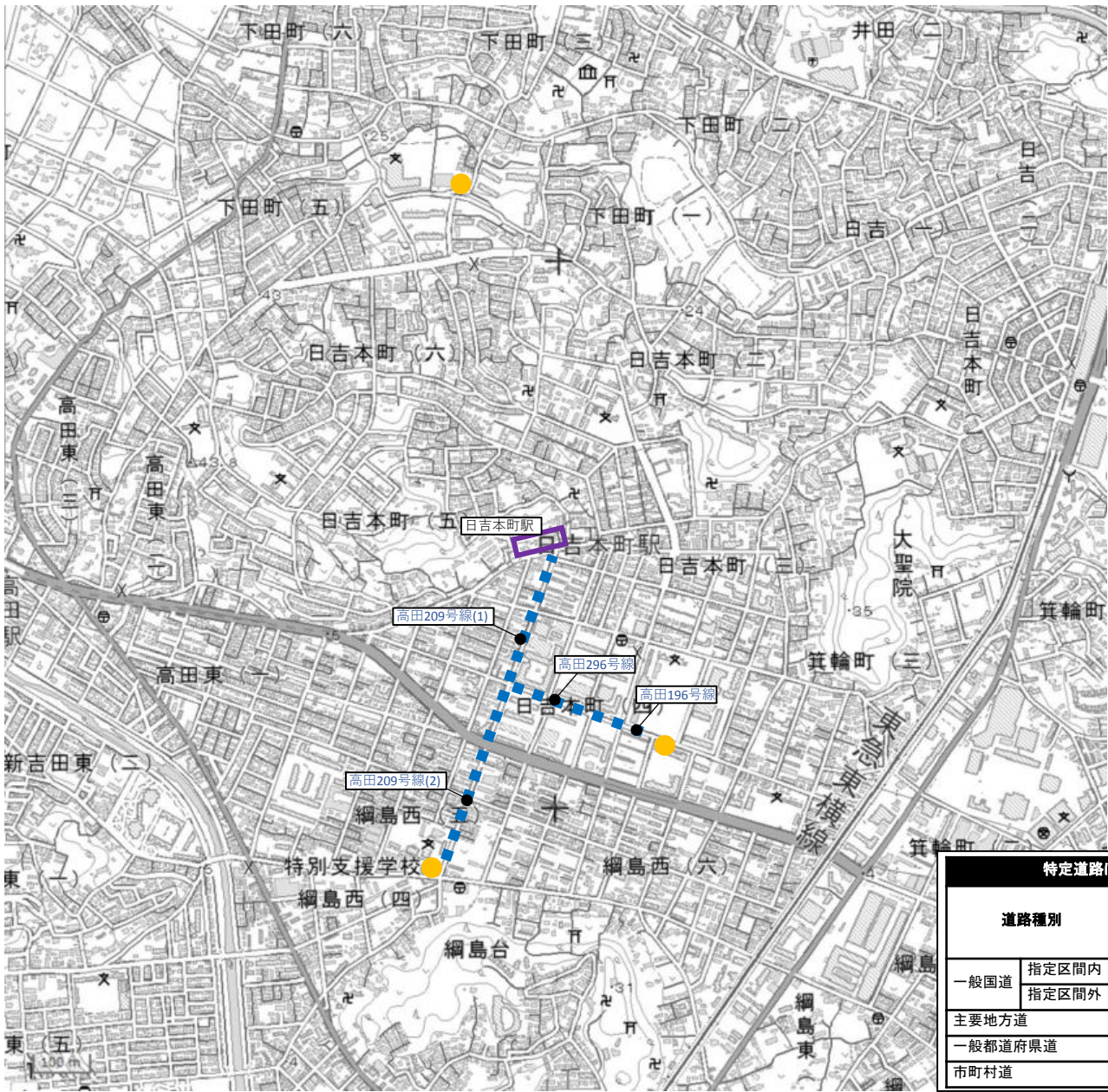
【凡例】

特定道路に該当する道路					指定済み特定道路	—	
道路種別		生活関連経路以外		生活関連経路		特定旅客施設	—
		整備済み	未整備	整備済み	未整備		
一般国道	指定区間内	■	■	■	■	特定路外駐車場	●
	指定区間外	■	■	■	■		
主要地方道		■	■	■	■	主な福祉施設等	●
一般都道府県道		■	■	■	■		
市町村道		■	■	■	■	重点整備地区	■
		■	■	■	■		

■ 様式② 特定道路に該当する道路(案)図面

市区町村名：横浜市

地区名：日吉本町駅



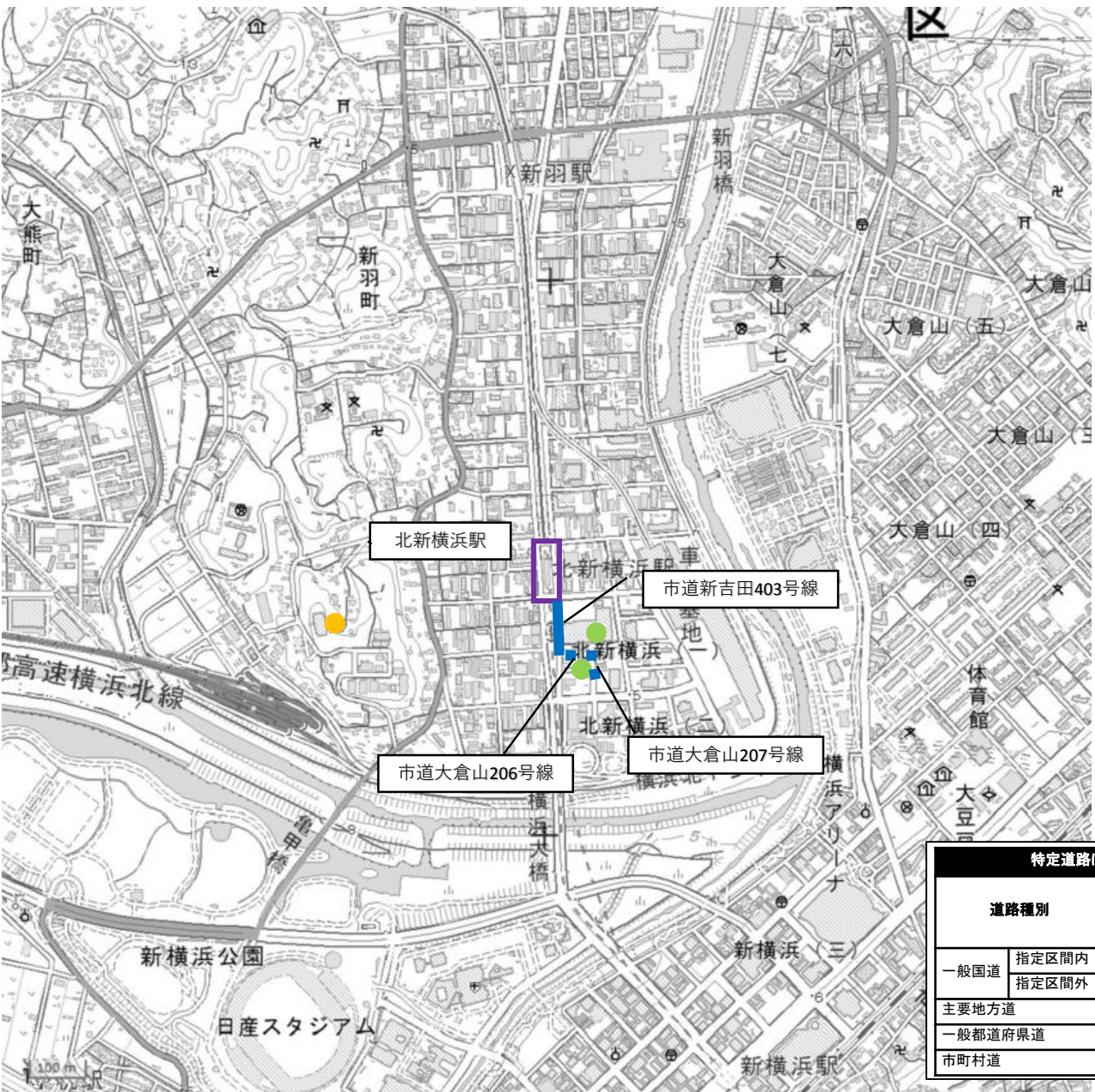
【凡例】

道路種別		特定道路に該当する道路				指定済み特定道路
		生活関連経路以外		生活関連経路		
		整備済み	未整備	整備済み	未整備	特定旅客施設
一般国道	指定区間内					
	指定区間外					
主要地方道						主な福祉施設等
一般都道府県道						
市町村道						重点整備地区

■様式—② 特定道路に該当する道路(案)図面

市区町村名：横浜市

地区名：北新横浜駅



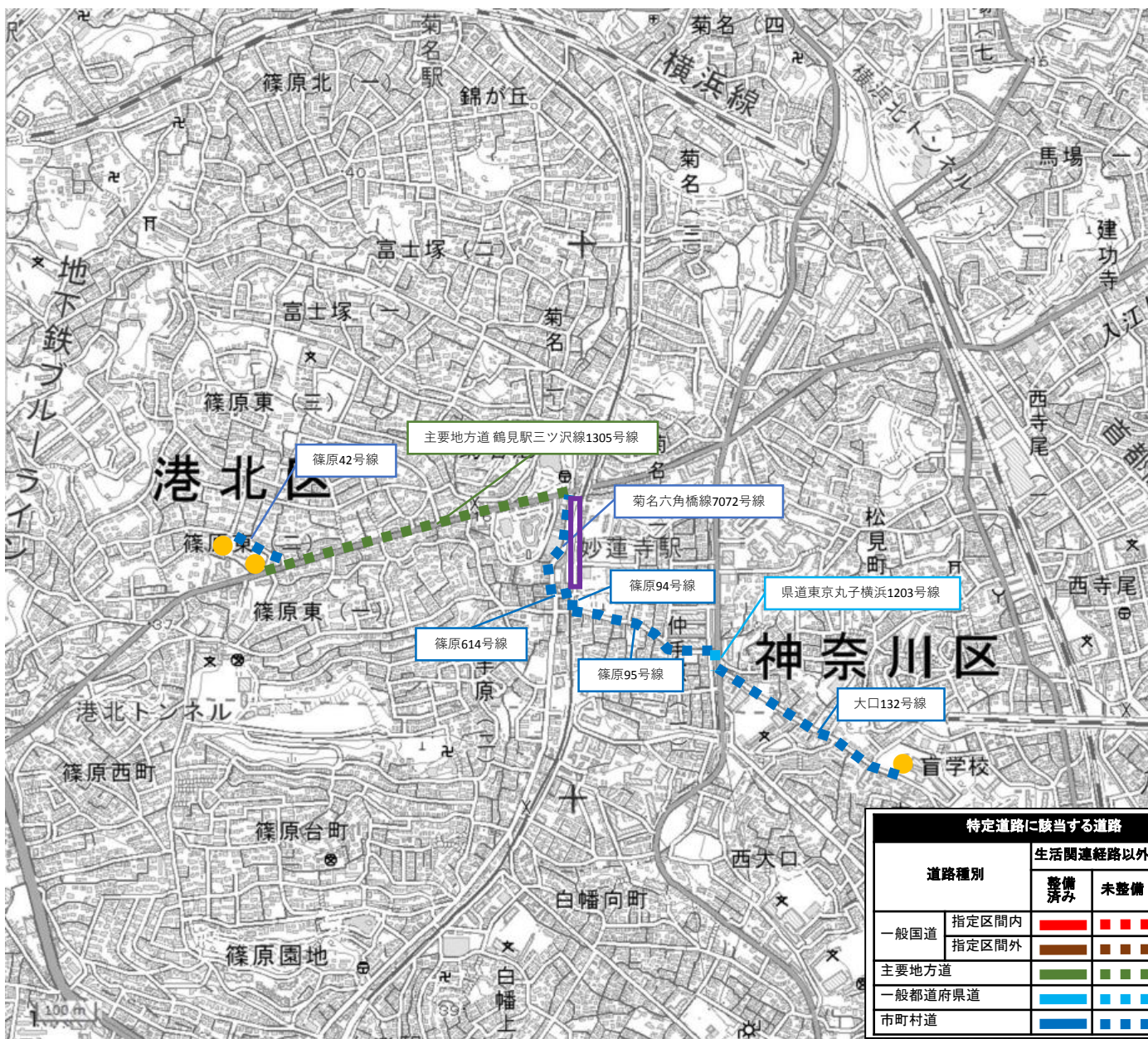
【凡例】

特定道路に該当する道路					指定済み特定道路	—
道路種別	生活関連経路以外		生活関連経路		特定旅客施設	—
	整備済み	未整備	整備済み	未整備		
一般国道	指定区間内	■ ■ ■ ■	▨ ▨ ▨ ▨	▨ ▨ ▨ ▨	特定路外駐車場	●
	指定区間外	■ ■ ■ ■	▨ ▨ ▨ ▨	▨ ▨ ▨ ▨		主な福祉施設等
主要地方道	■ ■ ■ ■	▨ ▨ ▨ ▨	▨ ▨ ▨ ▨	▨ ▨ ▨ ▨	重点整備地区	
一般都道府県道	■ ■ ■ ■	▨ ▨ ▨ ▨	▨ ▨ ▨ ▨	▨ ▨ ▨ ▨		
市町村道	■ ■ ■ ■	▨ ▨ ▨ ▨	▨ ▨ ▨ ▨	▨ ▨ ▨ ▨		

■様式—② 特定道路に該当する道路(案)図面

市区町村名：横浜市

地区名：妙蓮寺駅



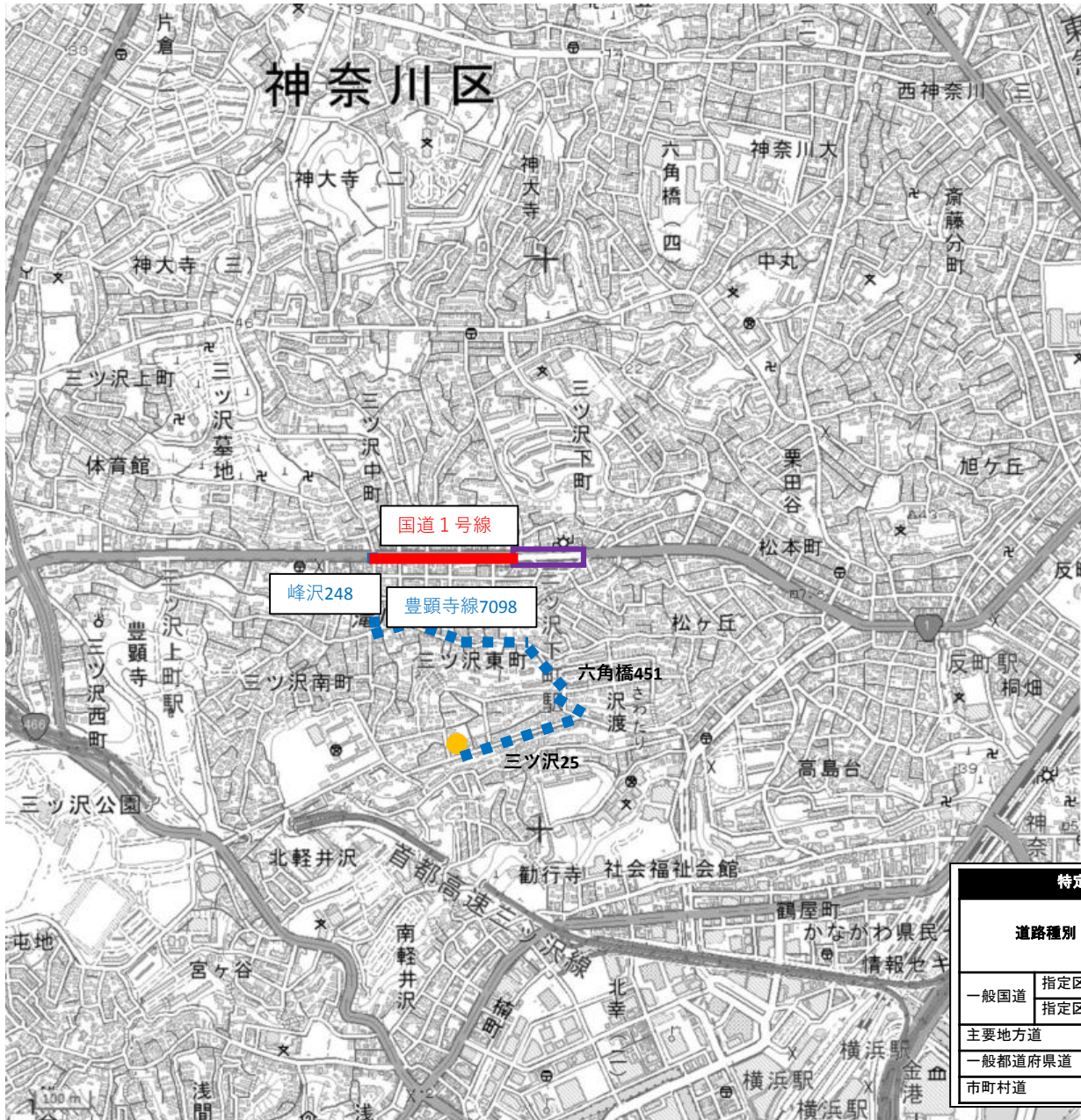
【凡例】

特定道路に該当する道路					指定済み特定道路	—
道路種別	生活関連経路以外		生活関連経路		特定旅客施設	—
	整備済み	未整備	整備済み	未整備	—	—
一般国道	指定区間内	■ ■ ■ ■	■ ■ ■ ■	■ ■ ■ ■	●	●
	指定区間外	■ ■ ■ ■	■ ■ ■ ■	■ ■ ■ ■	■ ■ ■ ■	■ ■ ■ ■
主要地方道	■ ■ ■ ■	■ ■ ■ ■	■ ■ ■ ■	■ ■ ■ ■	■ ■ ■ ■	■ ■ ■ ■
一般都道府県道	■ ■ ■ ■	■ ■ ■ ■	■ ■ ■ ■	■ ■ ■ ■	■ ■ ■ ■	■ ■ ■ ■
市町村道	■ ■ ■ ■	■ ■ ■ ■	■ ■ ■ ■	■ ■ ■ ■	■ ■ ■ ■	■ ■ ■ ■
					重点整備地区	■ ■ ■ ■

■様式—② 特定道路に該当する道路(案)図面

市区町村名：横浜市

地区名：三ツ沢下町駅



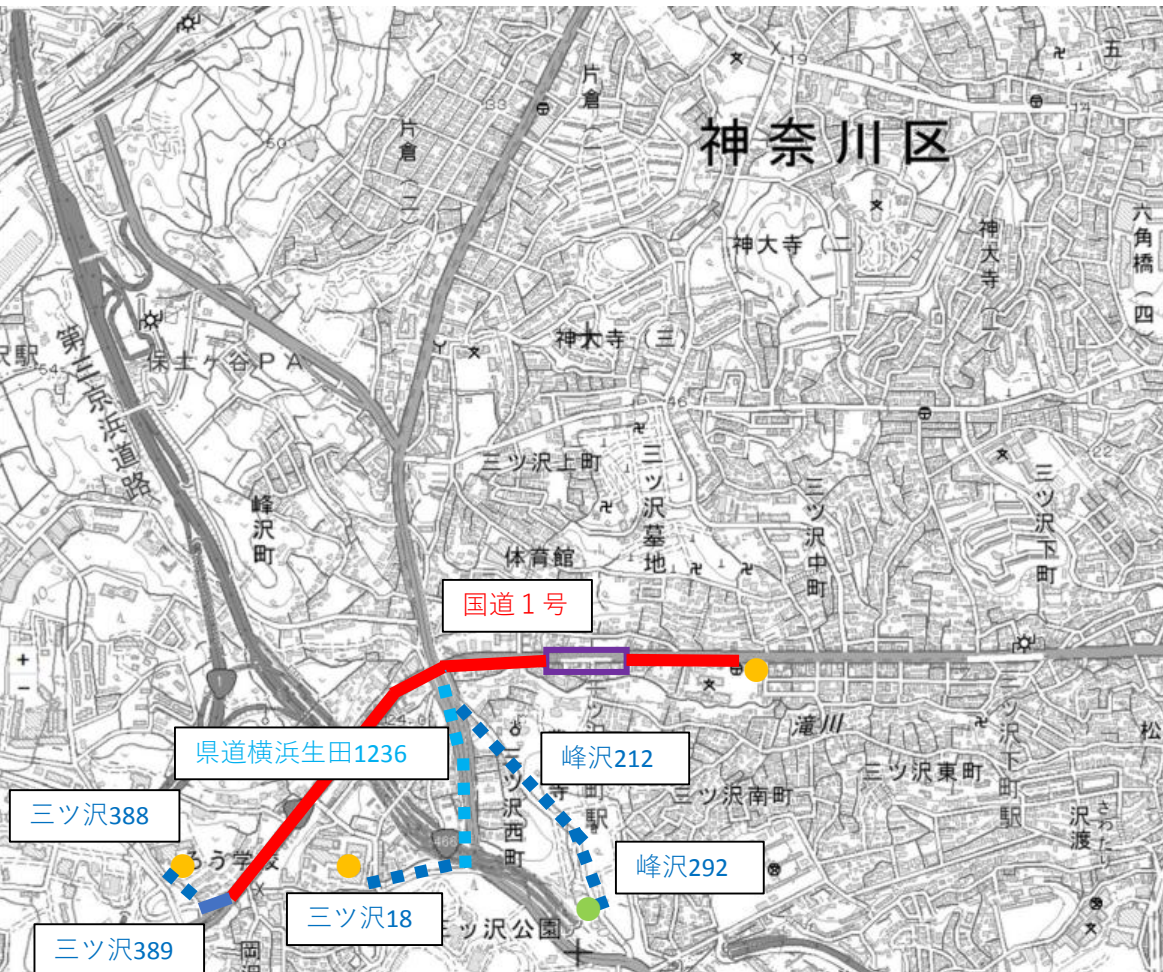
【凡例】

特定道路に該当する道路					指定済み特定道路	指定区間外
道路種別	生活関連経路以外		生活関連経路		指定区間内	指定区間外
	整備済み	未整備	整備済み	未整備	整備済み	未整備
一般国道	■	■	■	■	■	■
主要地方道	■	■	■	■	■	■
一般都道府県道	■	■	■	■	■	■
市町村道	■	■	■	■	■	■
指定区間内	■				■	■
指定区間外	■				■	■
特定旅客施設	■				■	■
特定路外駐車場	■				●	●
主な福祉施設等	■				●	●
重点整備地区	■				■	■

■ 様式-② 特定道路に該当する道路(案)図面

市区町村名：横浜市

地区名：三ツ沢上町駅



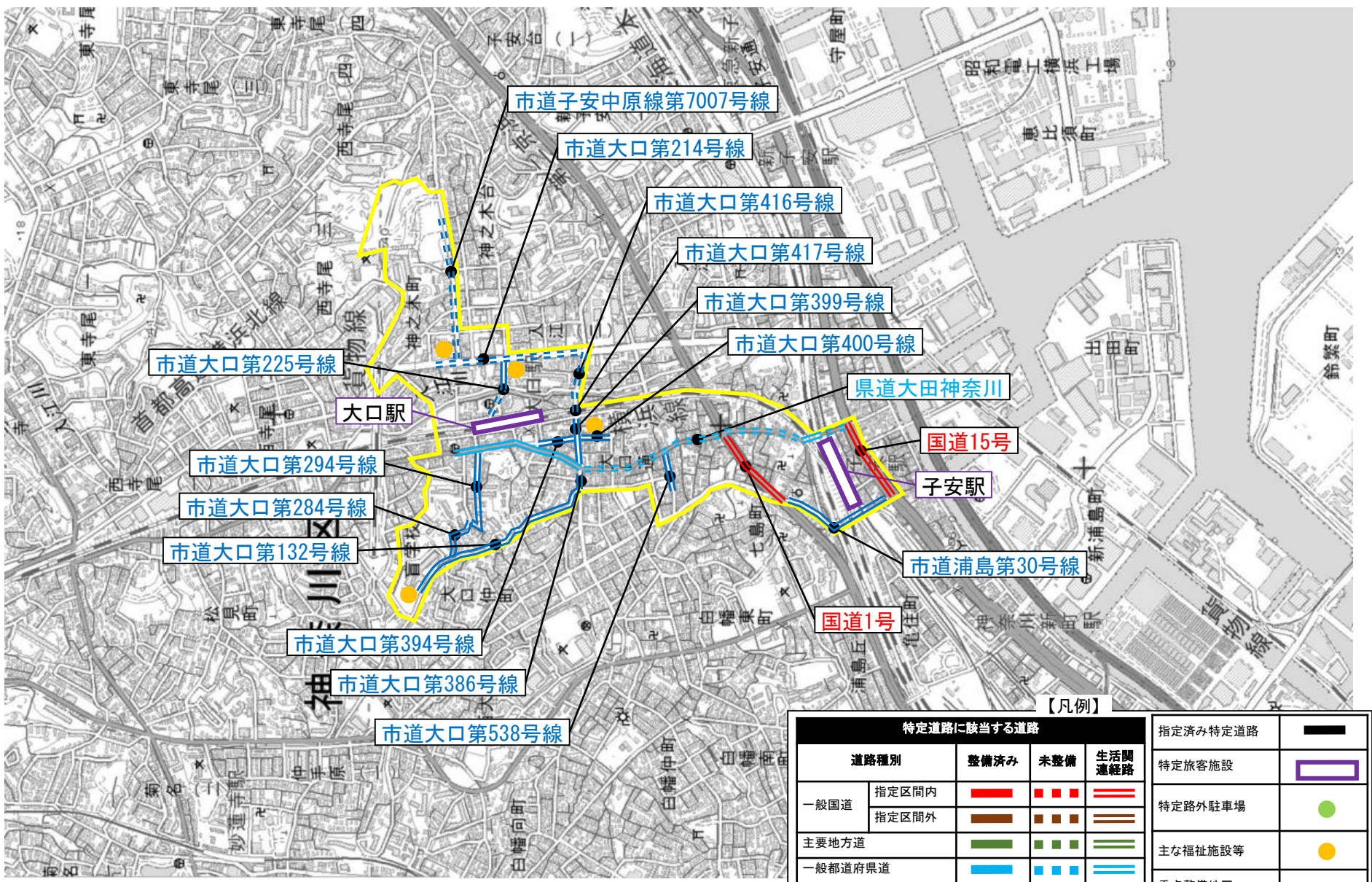
【凡例】

道路種別		特定道路に該当する道路				指定済み特定道路	指定済み特定道路
		生活関連経路以外		生活関連経路			
		整備済み	未整備	整備済み	未整備	指定済み特定道路	指定済み特定道路
一般国道	指定区内	■	■	■	■	指定済み特定道路	■
	指定区間外	■	■	■	■	指定済み特定道路	■
主要地方道		■	■	■	■	指定済み特定道路	■
一般都道府県道		■	■	■	■	指定済み特定道路	■
市町村道		■	■	■	■	指定済み特定道路	■
						特定旅客施設	■
						特定路外駐車場	●
						主な福祉施設等	●
						重点整備地区	■

■ 様式—② 特定道路に該当する道路(案)図面

市区町村名：横浜市

地区名：大口駅・子安駅



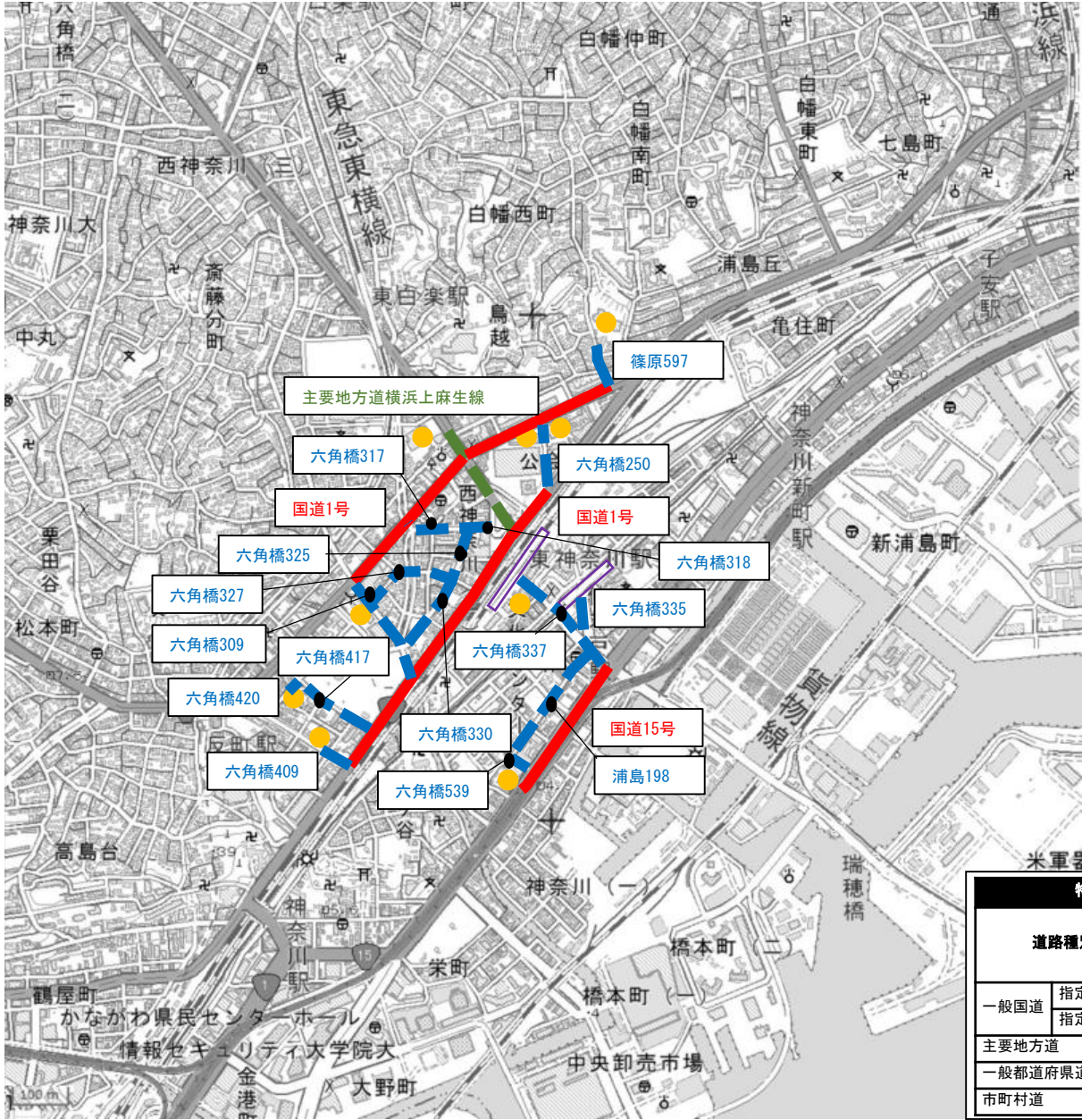
【凡例】

特定道路に該当する道路				指定済み特定道路	——
道路種別	整備済み	未整備	生活関連経路	特定旅客施設	□
一般国道	指定区間内	■ ■ ■ ■	——	特定路外駐車場	●
	指定区間外	■ ■ ■ ■	——	主な福祉施設等	●
主要地方道	■ ■ ■ ■	■ ■ ■ ■	——	重点整備地区	■
一般都道府県道	■ ■ ■ ■	■ ■ ■ ■	——		
市町村道	■ ■ ■ ■	■ ■ ■ ■	——		

■ 様式-② 特定道路に該当する道路(案)図面

市区町村名：横浜市

地区名：東神奈川駅・仲木戸駅



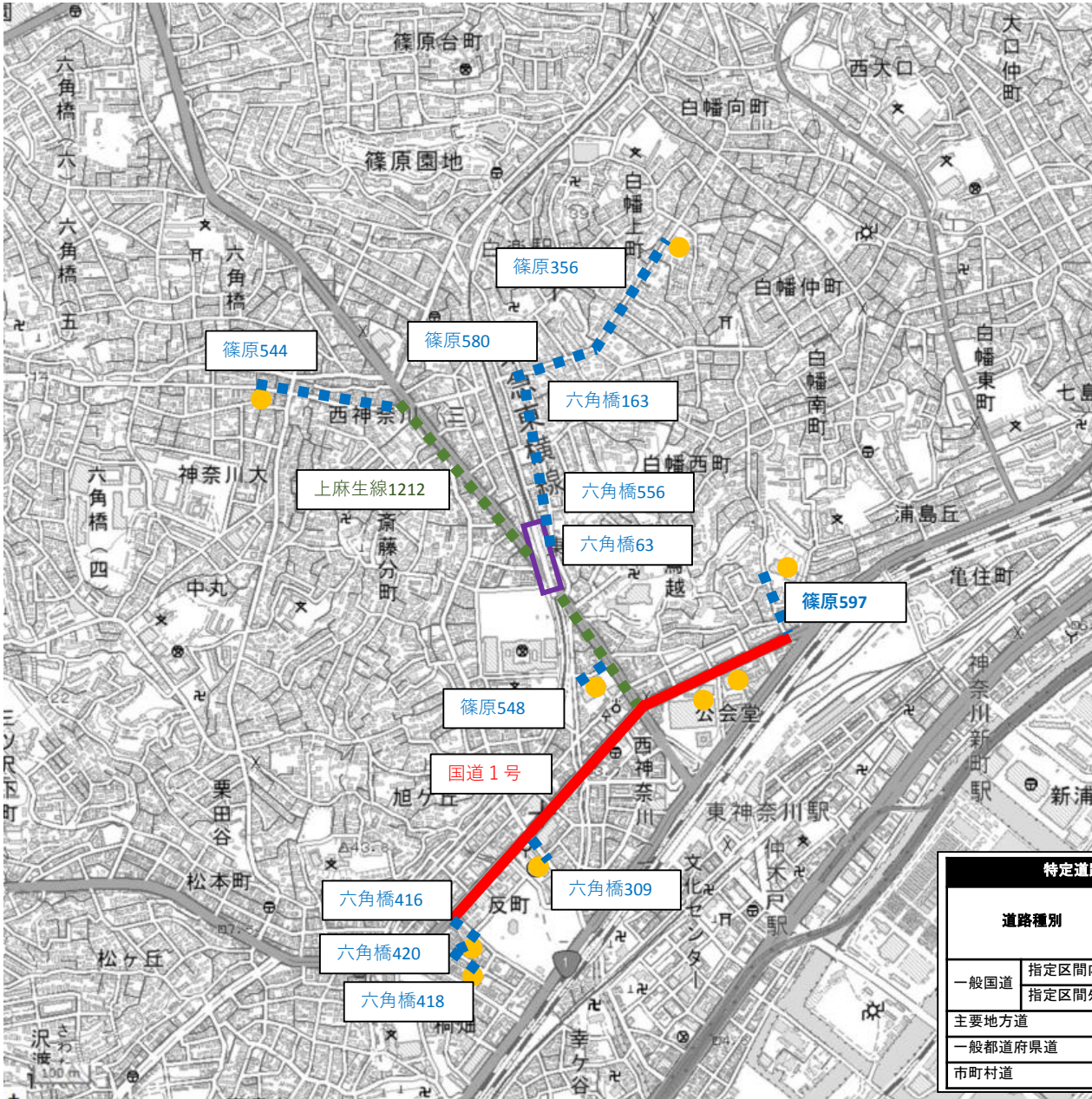
【凡例】

特定道路に該当する道路					指定済み特定道路	—		
道路種別		生活関連経路以外		生活関連経路		指定旅客施設	—	
		整備済み	未整備	整備済み	未整備			
一般国道	指定区間内	■	■	■	■	指定路外駐車場	●	
	指定区間外	■	■	■	■		主な福祉施設等	●
主要地方道		■	■	■	■	重点整備地区		■
一般都道府県道		■	■	■	■			
市町村道		■	■	■	■			

■ 様式-② 特定道路に該当する道路(案)図面

市区町村名：横浜市

地区名：東白楽駅



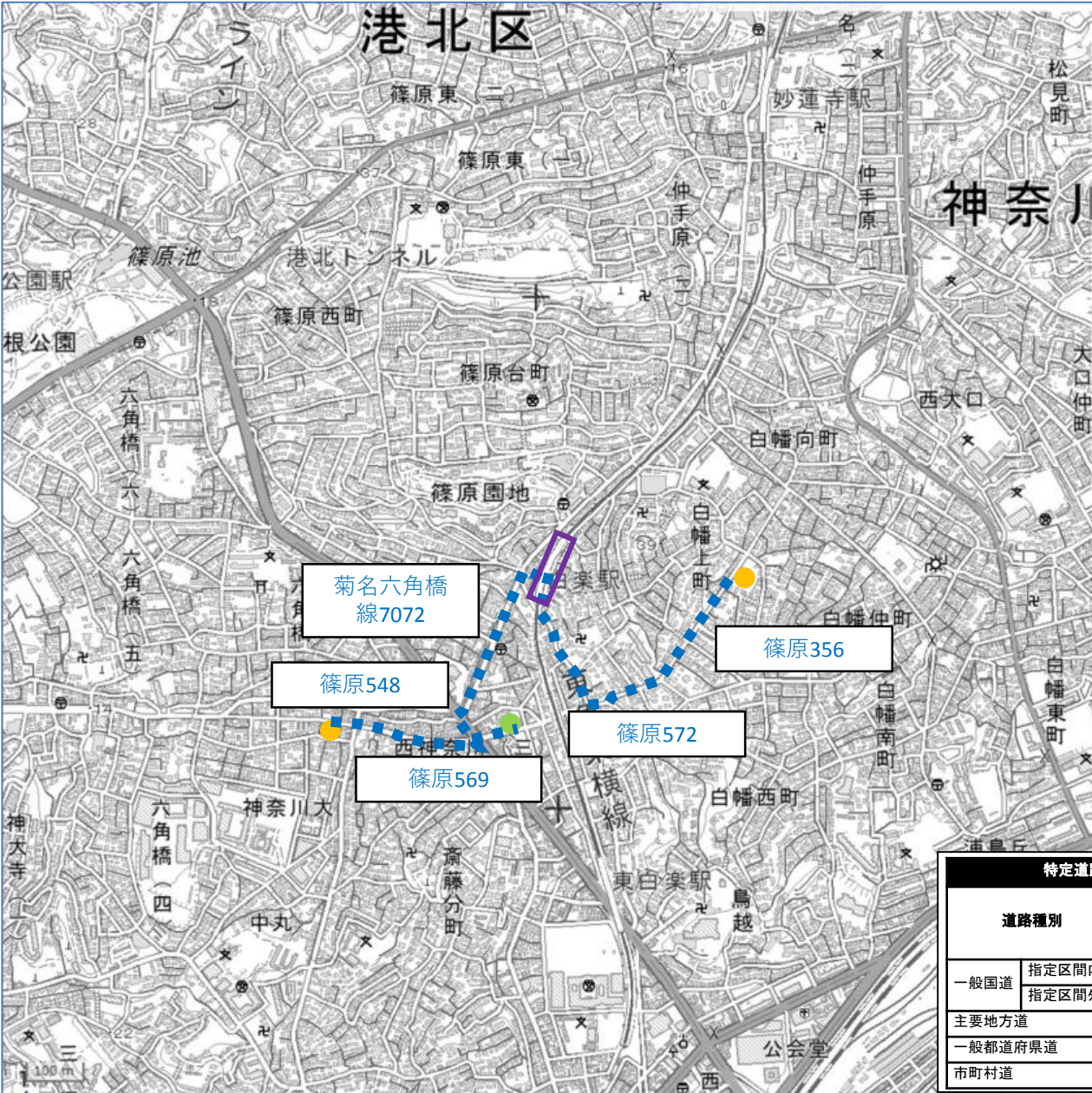
【凡例】

特定道路に該当する道路					指定済み特定道路	指定済み特定道路	
道路種別		生活関連経路以外		生活関連経路			
		整備済み	未整備	整備済み	未整備		
一般国道	指定区間内	■	■	■	■	指定旅客施設	□
	指定区間外	■	■	■	■	指定路外駐車場	●
主要地方道		■	■	■	■	主な福祉施設等	●
一般都道府県道		■	■	■	■	重点整備地区	■
市町村道		■	■	■	■		

■様式—② 特定道路に該当する道路(案)図面

市区町村名：横浜市

地区名：白楽駅



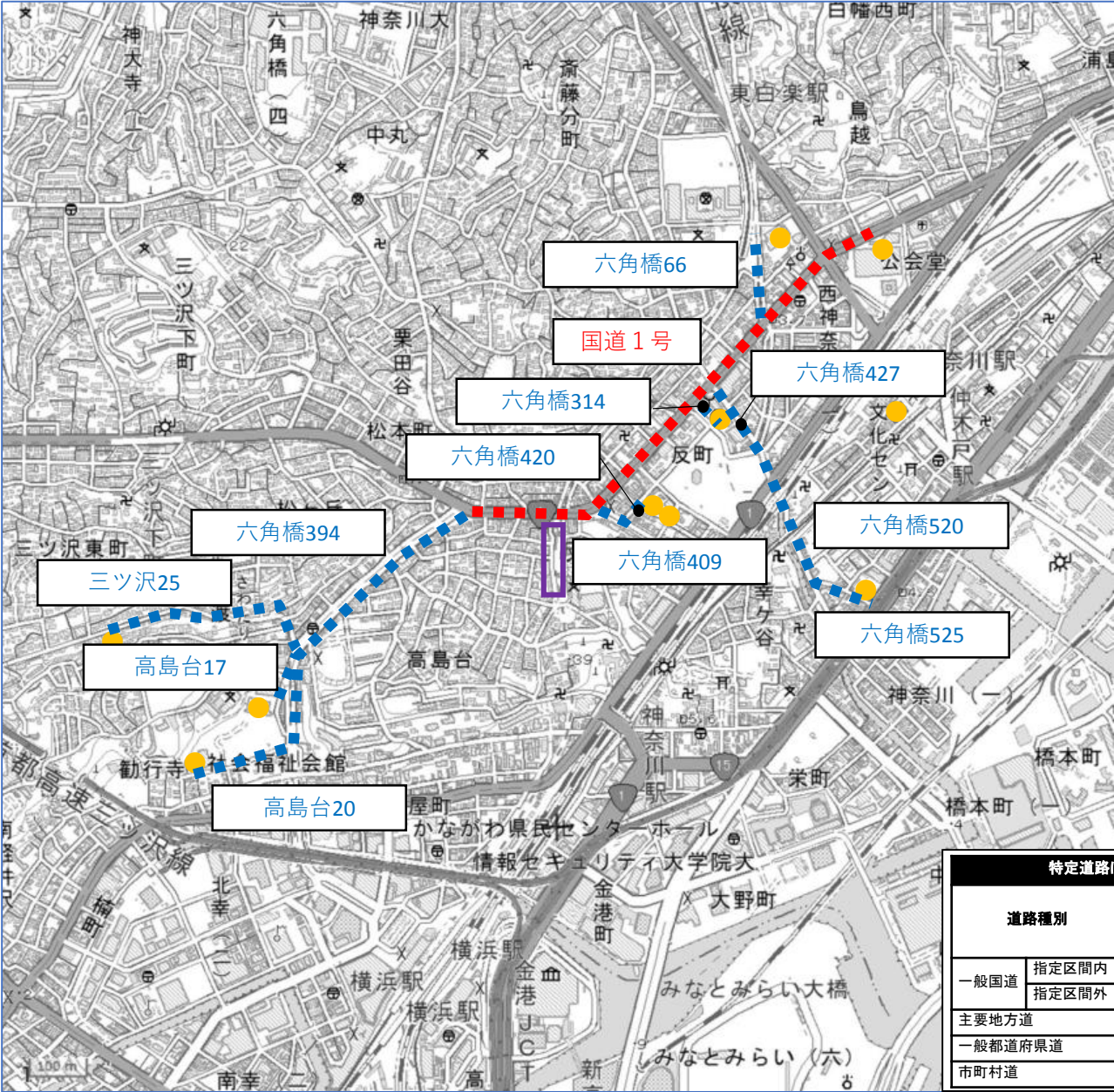
【凡例】

特定道路に該当する道路					指定済み特定道路	—		
道路種別		生活関連経路以外		生活関連経路		指定旅客施設	—	
		整備済み	未整備	整備済み	未整備			
一般国道	指定区間内	■	■	■	■	指定路外駐車場	●	
	指定区間外	■	■	■	■		主な福祉施設等	●
主要地方道		■	■	■	■	重点整備地区		■
一般都道府県道		■	■	■	■			
市町村道		■	■	■	■			

■ 様式一② 特定道路に該当する道路(案)図面

市区町村名：横浜市

地区名：反町駅



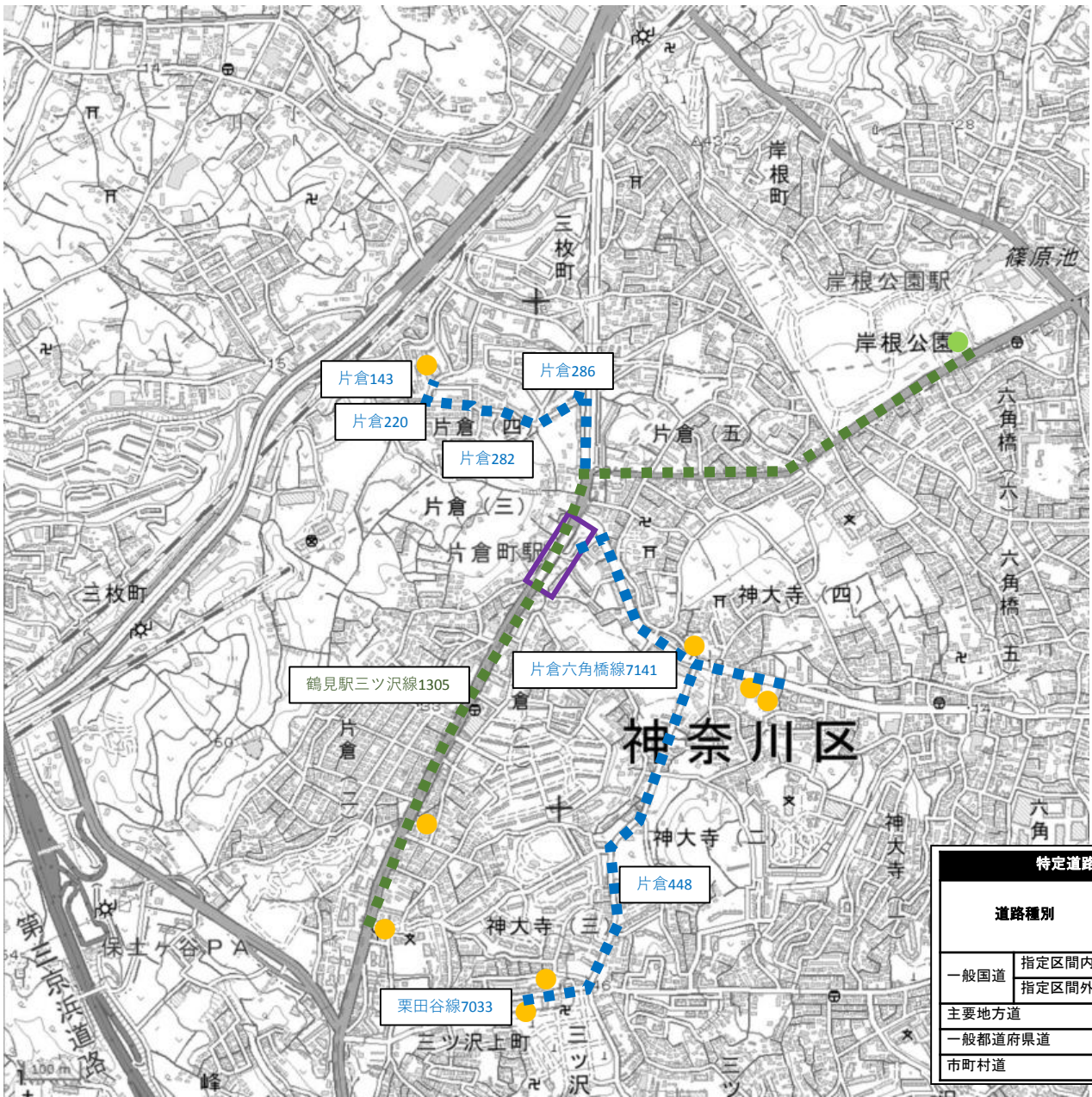
【凡例】

特定道路に該当する道路					指定済み特定道路	——	
道路種別		生活関連経路以外		生活関連経路		特定旅客施設	——
		整備済み	未整備	整備済み	未整備		
一般国道	指定区間内	■■■■	■■■■	■■■■	■■■■	特定路外駐車場	●
	指定区間外	■■■■	■■■■	■■■■	■■■■		
主要地方道		■■■■	■■■■	■■■■	■■■■	主な福祉施設等	●
一般都道府県道		■■■■	■■■■	■■■■	■■■■		
市町村道		■■■■	■■■■	■■■■	■■■■	重点整備地区	■
		■■■■	■■■■	■■■■	■■■■		

■様式—② 特定道路に該当する道路(案)図面

市区町村名：横浜市

地区名：片倉町駅



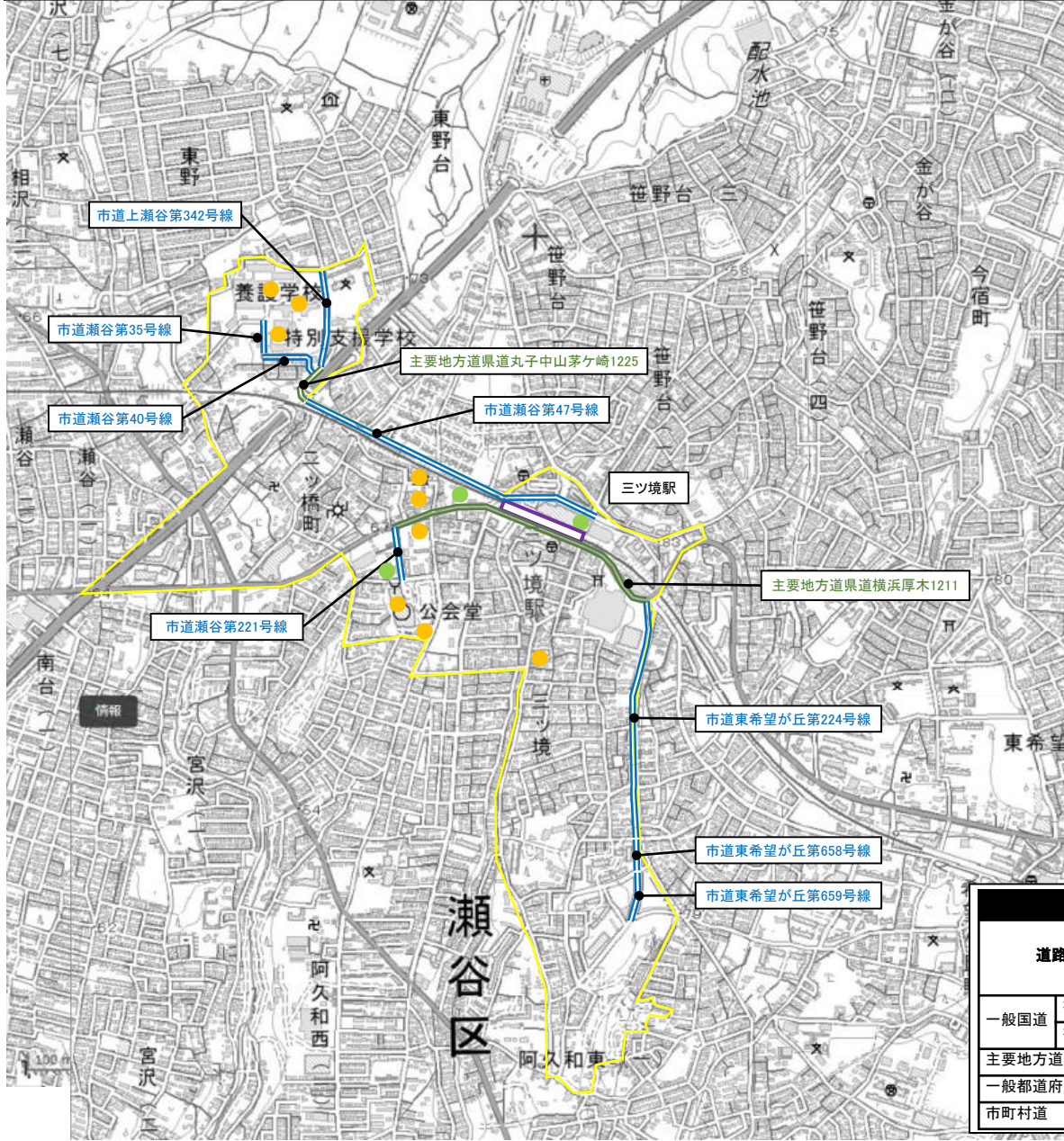
【凡例】

特定道路に該当する道路					指定済み特定道路	■
道路種別	生活関連経路以外		生活関連経路		特定旅客施設	□
	整備済み	未整備	整備済み	未整備	特定路外駐車場	●
一般国道	指定区間内	■ ■ ■ ■	■ ■ ■ ■	■ ■ ■ ■	主な福祉施設等	●
	指定区間外	■ ■ ■ ■	■ ■ ■ ■	■ ■ ■ ■		
主要地方道	■ ■ ■ ■	■ ■ ■ ■	■ ■ ■ ■	■ ■ ■ ■	重点整備地区	■
一般都道府県道	■ ■ ■ ■	■ ■ ■ ■	■ ■ ■ ■	■ ■ ■ ■		
市町村道	■ ■ ■ ■	■ ■ ■ ■	■ ■ ■ ■	■ ■ ■ ■		

■ 様式—② 特定道路に該当する道路(案)図面

市区町村名：横浜市

地区名：三ツ境駅



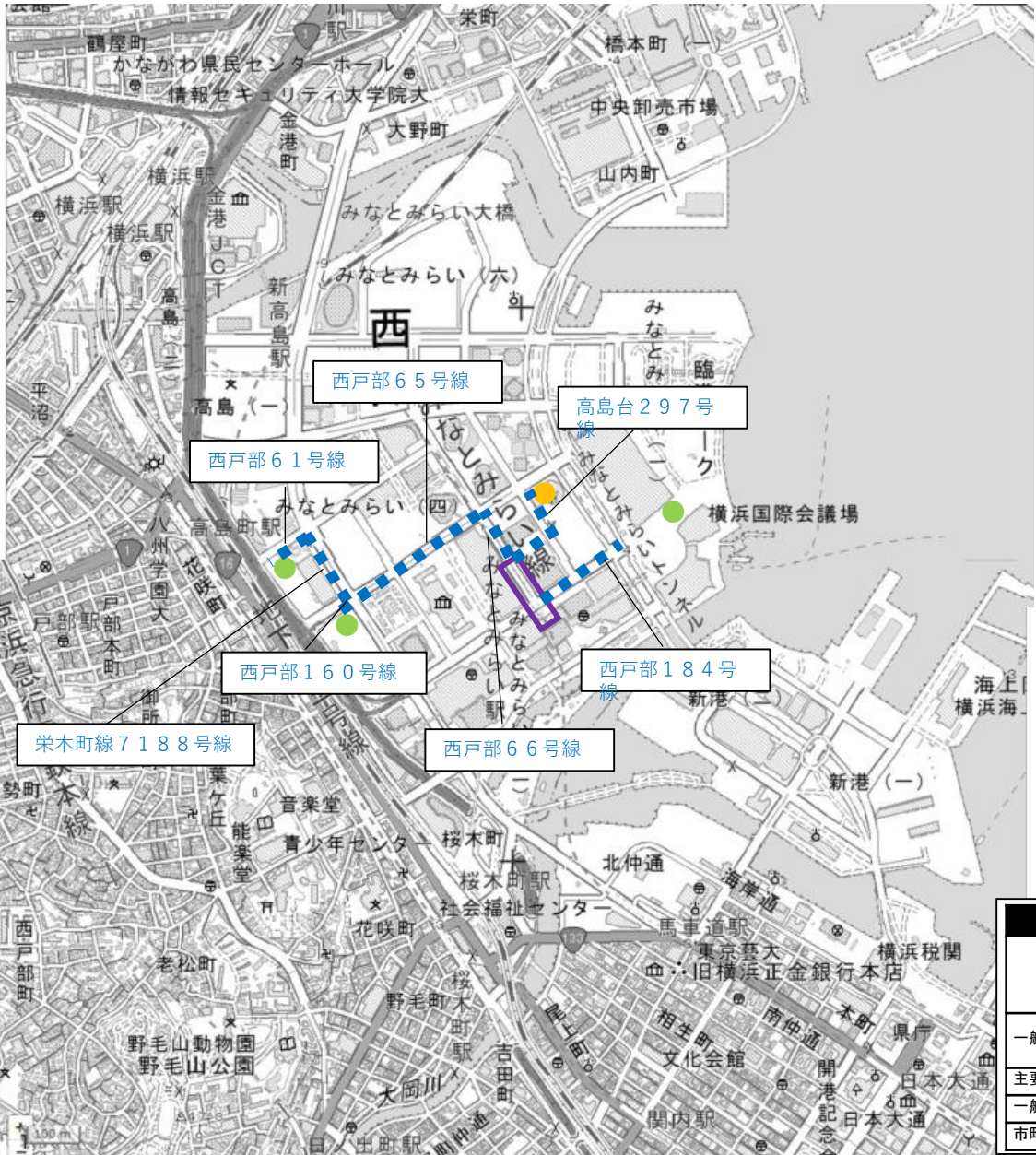
【凡例】

特定道路に該当する道路					指定済み特定道路	—
道路種別	生活関連経路以外		生活関連経路		特定旅客施設	—
	整備済み	未整備	整備済み	未整備	特定路外駐車場	●
一般国道	指定区内	■■■■	≡≡≡	≡≡≡	特定福祉施設等	●
	指定区外	■■■■	≡≡≡	≡≡≡	重点整備地区	—
主要地方道	■■■■	■■■■	≡≡≡	≡≡≡		
一般都道府県道	■■■■	■■■■	≡≡≡	≡≡≡		
市町村道	■■■■	■■■■	≡≡≡	≡≡≡		

■ 様式—② 特定道路に該当する道路(案)図面

市区町村名：横浜市

地区名：みなとみらい駅



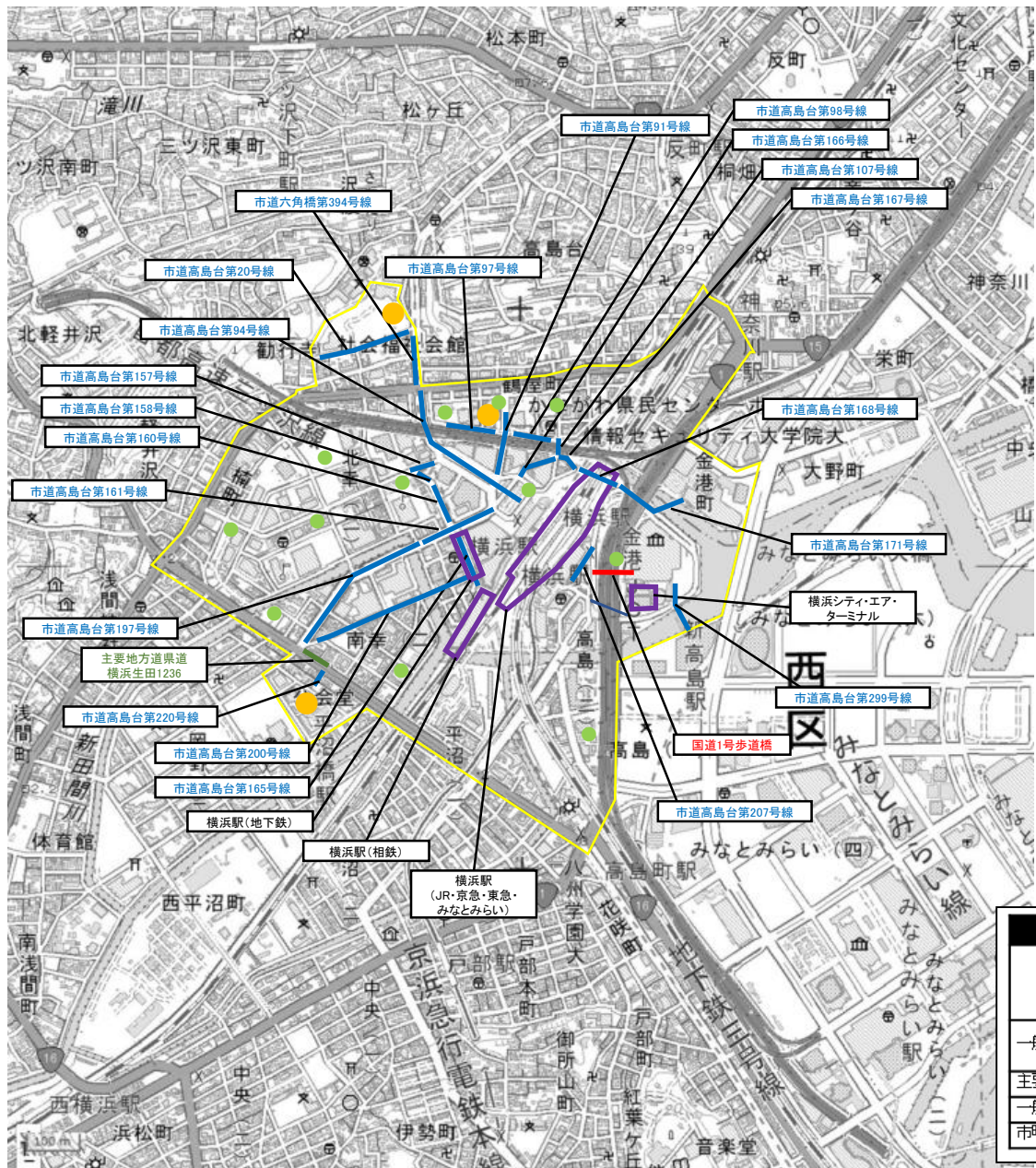
【凡例】

道路種別		特定道路に該当する道路				指定済み特定道路	指定済み特定道路
		生活関連経路以外		生活関連経路			
		整備済み	未整備	整備済み	未整備	指定済み特定道路	指定済み特定道路
一般国道	指定区内	■	■	■	■	■	■
	指定区外	■	■	■	■	■	■
主要地方道		■	■	■	■	■	■
一般都道府県道		■	■	■	■	■	■
市町村道		■	■	■	■	■	■
						特定旅客施設	■
						特定路外駐車場	●
						主な福祉施設等	●
						重点整備地区	■

■ 様式—② 特定道路に該当する道路(案)図面

市区町村名：横浜市

地区名：横浜駅



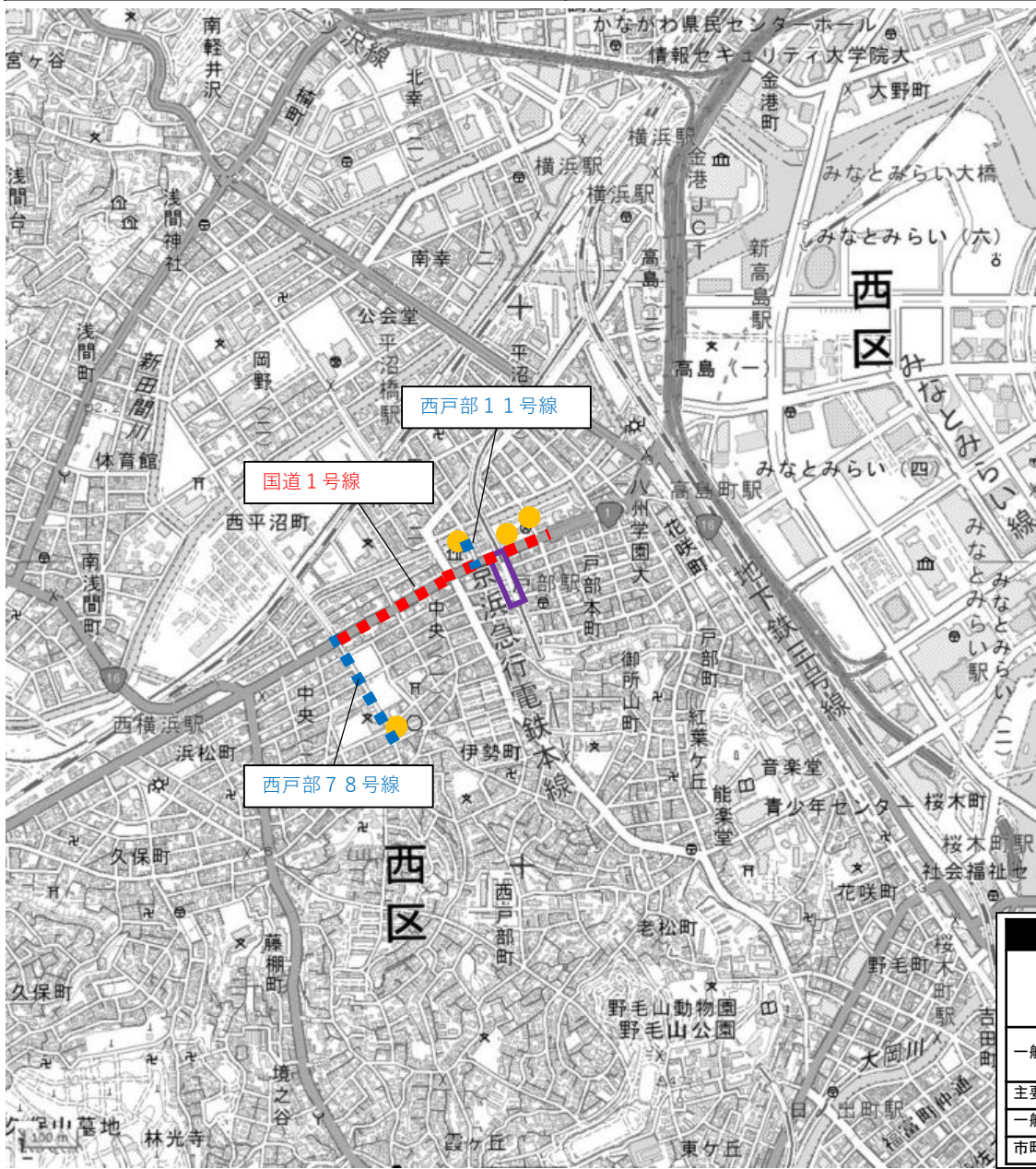
【凡例】

特定道路に該当する道路					指定済み特定道路	指定区間外
道路種別	生活関連経路以外		生活関連経路			
	整備済み	未整備	整備済み	未整備	特定旅客施設	特定路外駐車場
一般国道	指定区間内	■ ■ ■ ■ ■	■ ■ ■ ■ ■	■ ■ ■ ■ ■	●	●
	指定区間外	■ ■ ■ ■ ■	■ ■ ■ ■ ■	■ ■ ■ ■ ■		
主要地方道	■ ■ ■ ■ ■	■ ■ ■ ■ ■	■ ■ ■ ■ ■	■ ■ ■ ■ ■	●	●
一般都道府県道	■ ■ ■ ■ ■	■ ■ ■ ■ ■	■ ■ ■ ■ ■	■ ■ ■ ■ ■		
市町村道	■ ■ ■ ■ ■	■ ■ ■ ■ ■	■ ■ ■ ■ ■	■ ■ ■ ■ ■	■	■
重点整備地区	■ ■ ■ ■ ■	■ ■ ■ ■ ■	■ ■ ■ ■ ■	■ ■ ■ ■ ■		

■ 様式—② 特定道路に該当する道路(案)図面

市区町村名：横浜市

地区名：戸部駅



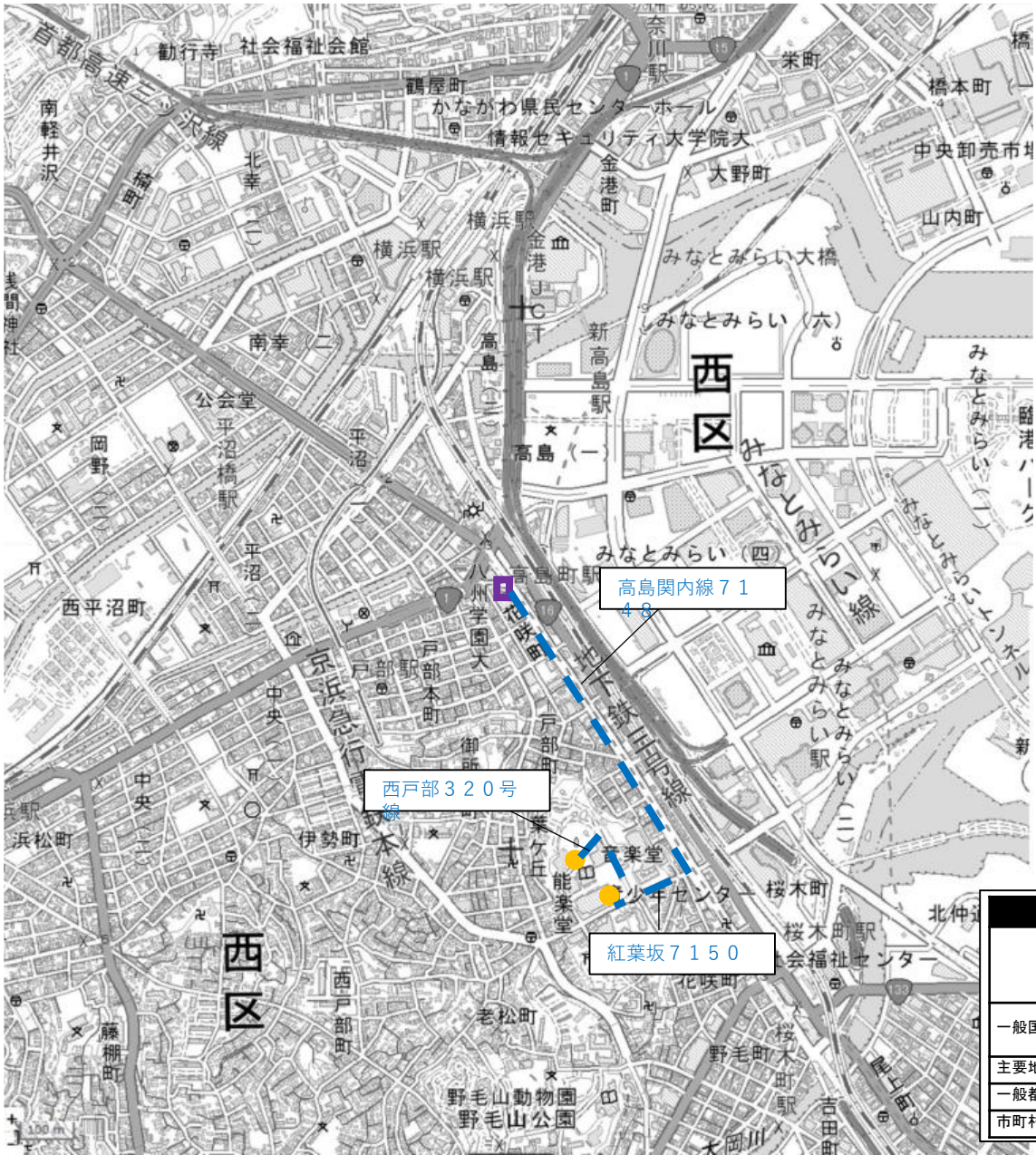
【凡例】

特定道路に該当する道路					指定済み特定道路	—
道路種別	生活関連経路以外		生活関連経路		特定旅客施設	□
	整備済み	未整備	整備済み	未整備		
一般国道	指定区間内	■■■■	■■■■	■■■■	特定路外駐車場	●
	指定区間外	■■■■	■■■■	■■■■		主な福祉施設等
主要地方道		■■■■	■■■■	■■■■	重点整備地区	
一般都道府県道		■■■■	■■■■	■■■■		
市町村道		■■■■	■■■■	■■■■		

■ 様式—② 特定道路に該当する道路(案)図面

市区町村名：横浜市

地区名：高島町駅



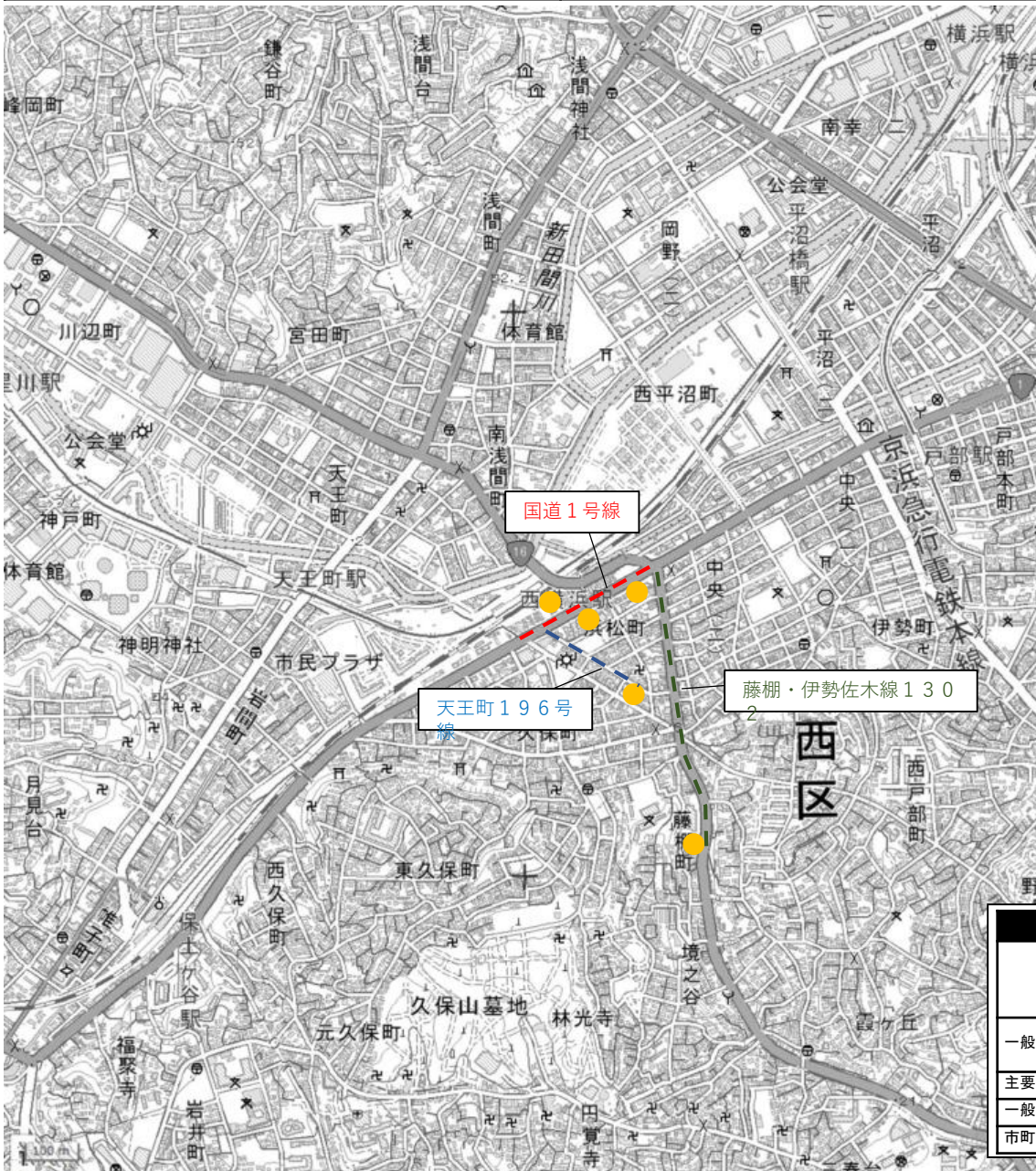
【凡例】

特定道路に該当する道路					指定済み特定道路	—
道路種別	生活関連経路以外		生活関連経路		特定旅客施設	□
	整備済み	未整備	整備済み	未整備	特定路外駐車場	●
一般国道	指定区間内	■ ■ ■ ■	■ ■ ■ ■	■ ■ ■ ■	主な福祉施設等	●
	指定区間外	■ ■ ■ ■	■ ■ ■ ■	■ ■ ■ ■		
主要地方道	■ ■ ■ ■	■ ■ ■ ■	■ ■ ■ ■	■ ■ ■ ■	重点整備地区	■ ■ ■ ■
一般都道府県道	■ ■ ■ ■	■ ■ ■ ■	■ ■ ■ ■	■ ■ ■ ■		
市町村道	■ ■ ■ ■	■ ■ ■ ■	■ ■ ■ ■	■ ■ ■ ■		

■ 様式—② 特定道路に該当する道路(案)図面

市区町村名：横浜市

地区名：西横浜駅



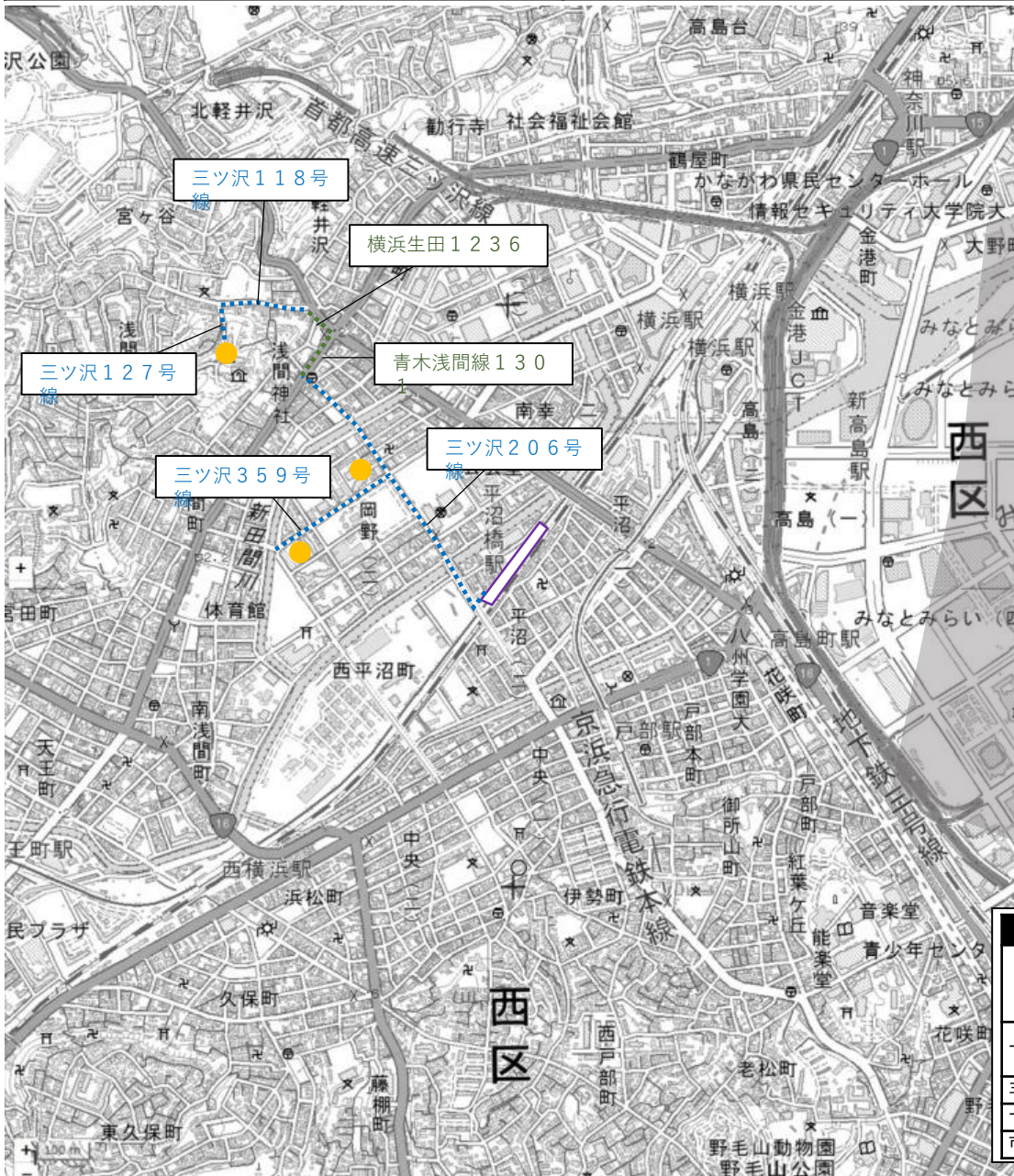
【凡例】

特定道路に該当する道路					指定済み特定道路	■	
道路種別		生活関連経路以外		生活関連経路		指定旅客施設	□
		整備済み	未整備	整備済み	未整備		
一般国道	指定区間内	■	■	■	■	指定路外駐車場	●
	指定区間外	■	■	■	■		
主要地方道		■	■	■	■	主な福祉施設等	●
一般都道府県道		■	■	■	■		
市町村道		■	■	■	■	重点整備地区	■
		■	■	■	■		

■ 様式—② 特定道路に該当する道路(案)図面

市区町村名：横浜市

地区名：平沼橋駅



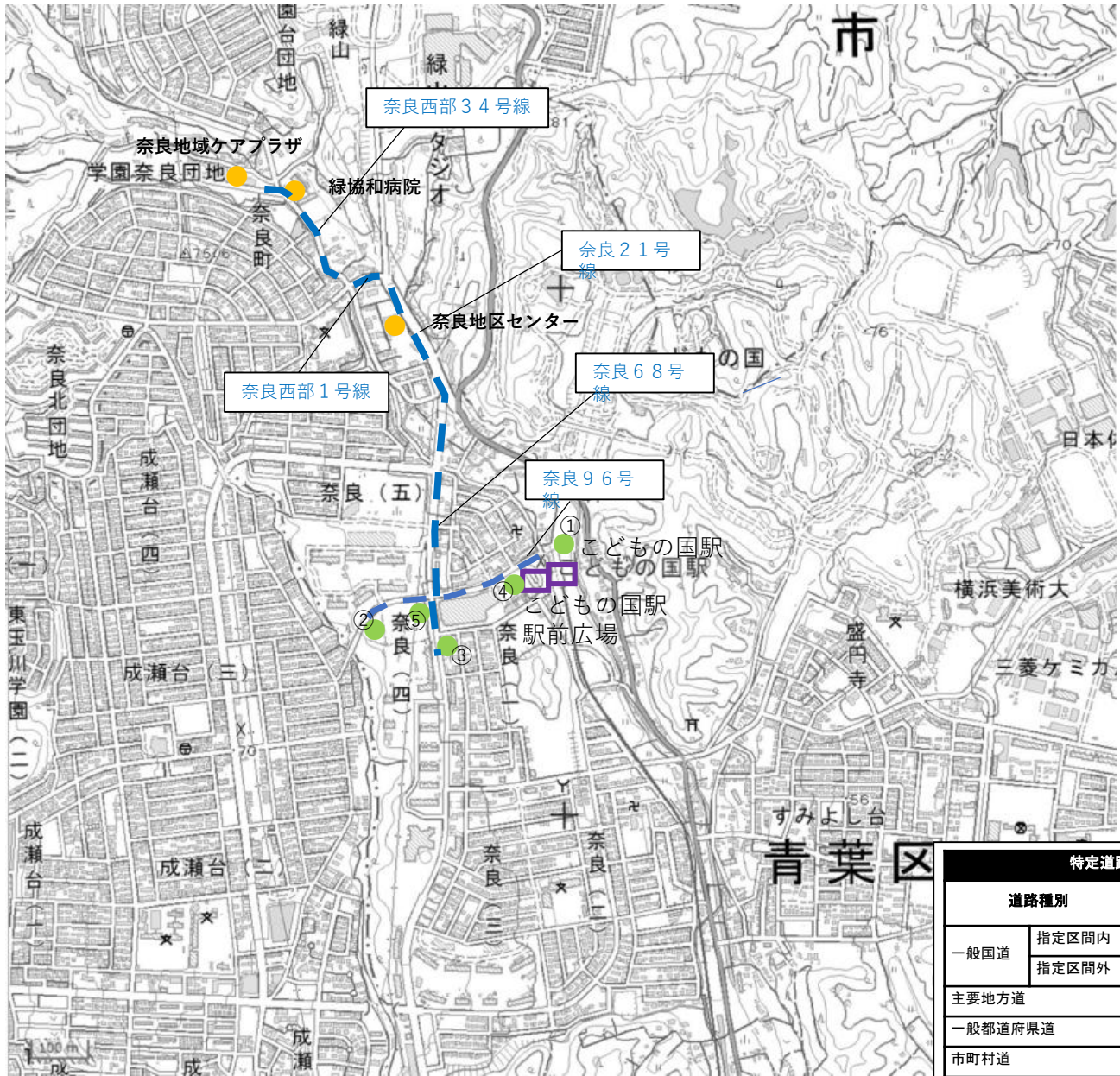
【凡例】

道路種別		特定道路に該当する道路				指定済み特定道路	指定済み特定道路
		生活関連経路以外		生活関連経路			
		整備済み	未整備	整備済み	未整備	特定旅客施設	特定旅客施設
一般国道	指定区内	■	■	■	■	●	●
	指定区外	■	■	■	■	●	●
主要地方道		■	■	■	■	●	●
一般都道府県道		■	■	■	■	●	●
市町村道		■	■	■	■	■	■

■ 様式—② 特定道路に該当する道路(案)図面

市区町村名：横浜市

地区名：こどもの国駅



番号	特定路外駐車場
1	こどもの国正面駐車場
2	三和こどもの国第三駐車場
3	三和こどもの国第四駐車場
4	W.A.Oこどもの国ショッピングセンター奈良駐車場
5	三和こどもの国第二駐車場

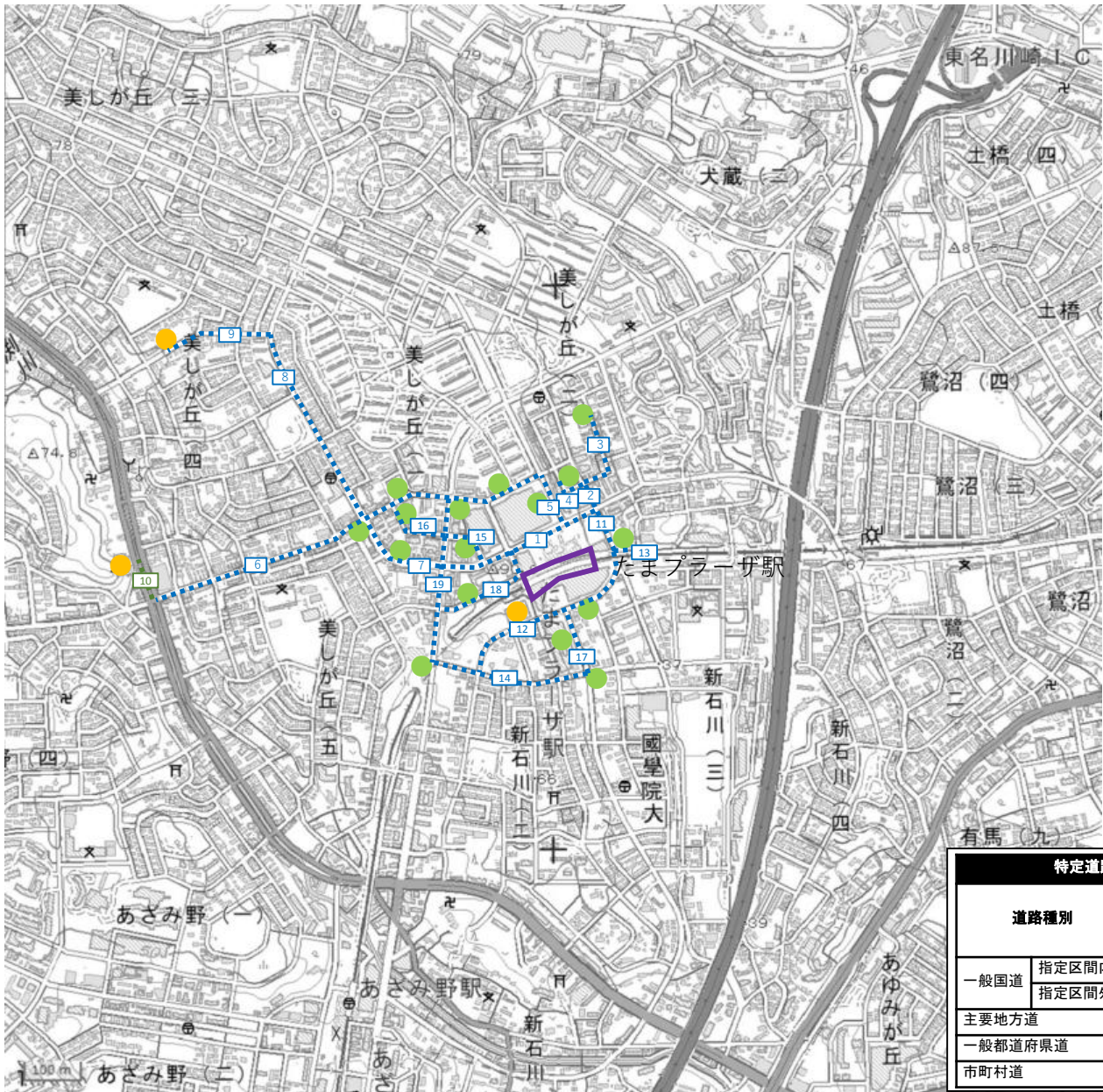
【凡例】

特定道路に該当する道路				指定済み特定道路	指定済み特定道路
道路種別	整備済み	未整備	生活関連経路	指定済み特定道路	指定済み特定道路
一般国道	指定区内	■ ■ ■ ■	■ ■ ■ ■	指定済み特定道路	■ ■ ■ ■
	指定区外	■ ■ ■ ■	■ ■ ■ ■	指定済み特定道路	■ ■ ■ ■
主要地方道	■ ■ ■ ■	■ ■ ■ ■	■ ■ ■ ■	指定済み特定道路	■ ■ ■ ■
一般都道府県道	■ ■ ■ ■	■ ■ ■ ■	■ ■ ■ ■	指定済み特定道路	■ ■ ■ ■
市町村道	■ ■ ■ ■	■ ■ ■ ■	■ ■ ■ ■	指定済み特定道路	■ ■ ■ ■
				特定旅客施設	■ ■ ■ ■
				特定路外駐車場	●
				主な福祉施設等	●
				重点整備地区	■ ■ ■ ■

■ 様式① 特定道路に指定すべき道路(案)図面

市区町村名：横浜市

地区名：たまプラーザ駅



- 路線番号と地図内の番号が対応
- 1：市道新石川第79号線
 - 2：市道美しが丘第159号線
 - 3：市道美しが丘第160号線
 - 4：市道新石川第34号線
 - 5：市道美しが丘第155号線
 - 6：市道新石川第55号線
 - 7：市道新石川第29号線
 - 8：市道美しが丘第16号線
 - 9：市道美しが丘第137号線
 - 10：主要地方道県道横浜生田第1236号線
 - 11：市道新石川第35号線
 - 12：市道新石川第82号線
 - 13：市道新石川第37号線
 - 14：市道新石川第126号線
 - 15：市道新石川第76号線
 - 16：市道新石川第27号線
 - 17：市道新石川第84号線
 - 18：市道新石川第77号線
 - 19：市道美しが丘第162号線

【凡例】

道路種別		特定道路に該当する道路				指定済み特定道路	指定済み特定道路
		生活関連経路以外		生活関連経路			
		整備済み	未整備	整備済み	未整備	指定済み特定道路	指定済み特定道路
一般国道	指定区間内	■	■	■	■	指定済み特定道路	■
	指定区間外	■	■	■	■	指定済み特定道路	■
主要地方道		■	■	■	■	指定済み特定道路	■
一般都道府県道		■	■	■	■	指定済み特定道路	■
市町村道		■	■	■	■	指定済み特定道路	■
						特定旅客施設	■
						特定路外駐車場	●
						主な福祉施設等	●
						重点整備地区	■