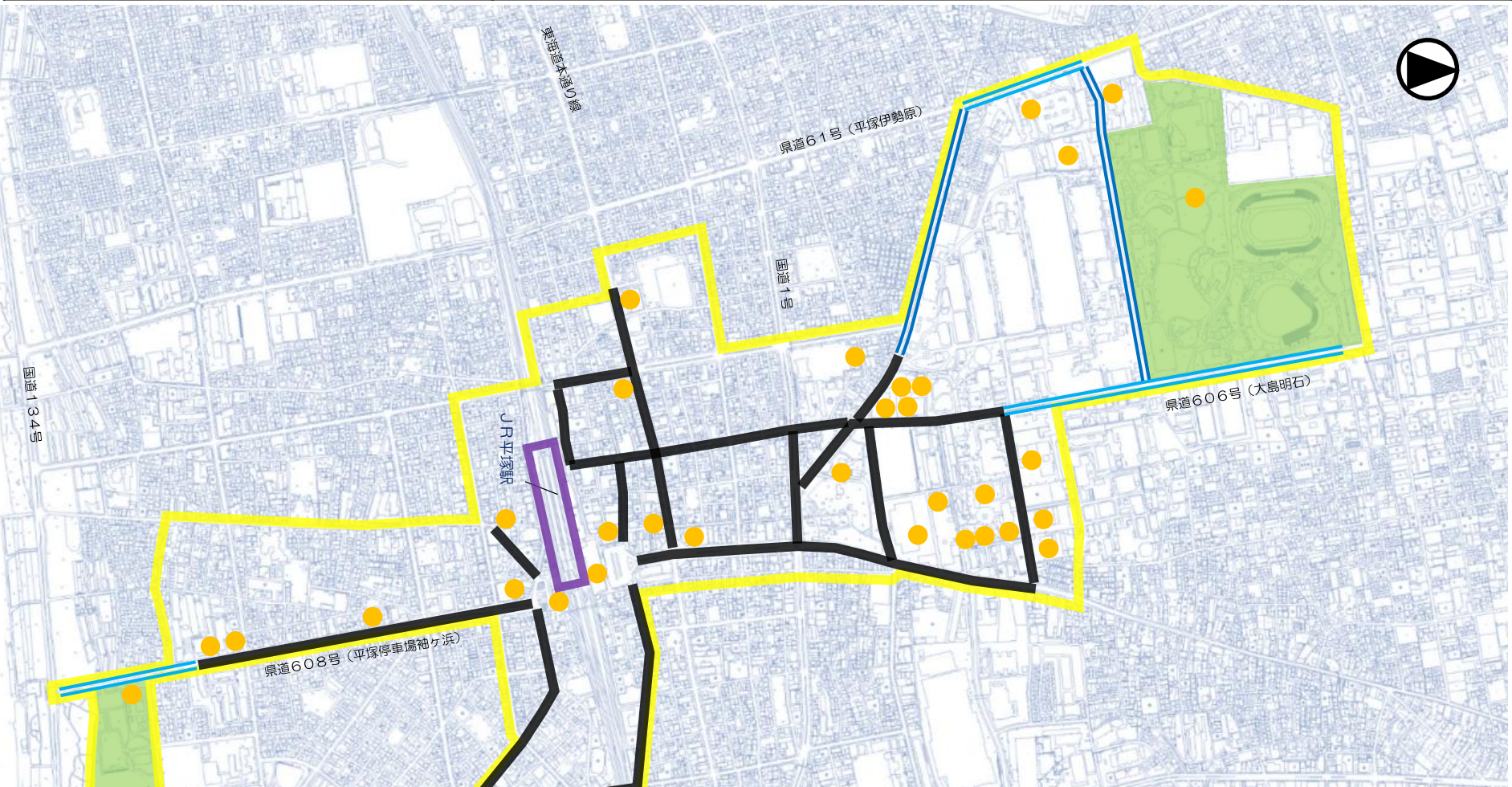


■様式－② 特定道路に該当する道路(案)図面

市区町村名：平塚市

地区名：特定名称なし（平塚市バリアフリー基本構想に係る重点整備地区）

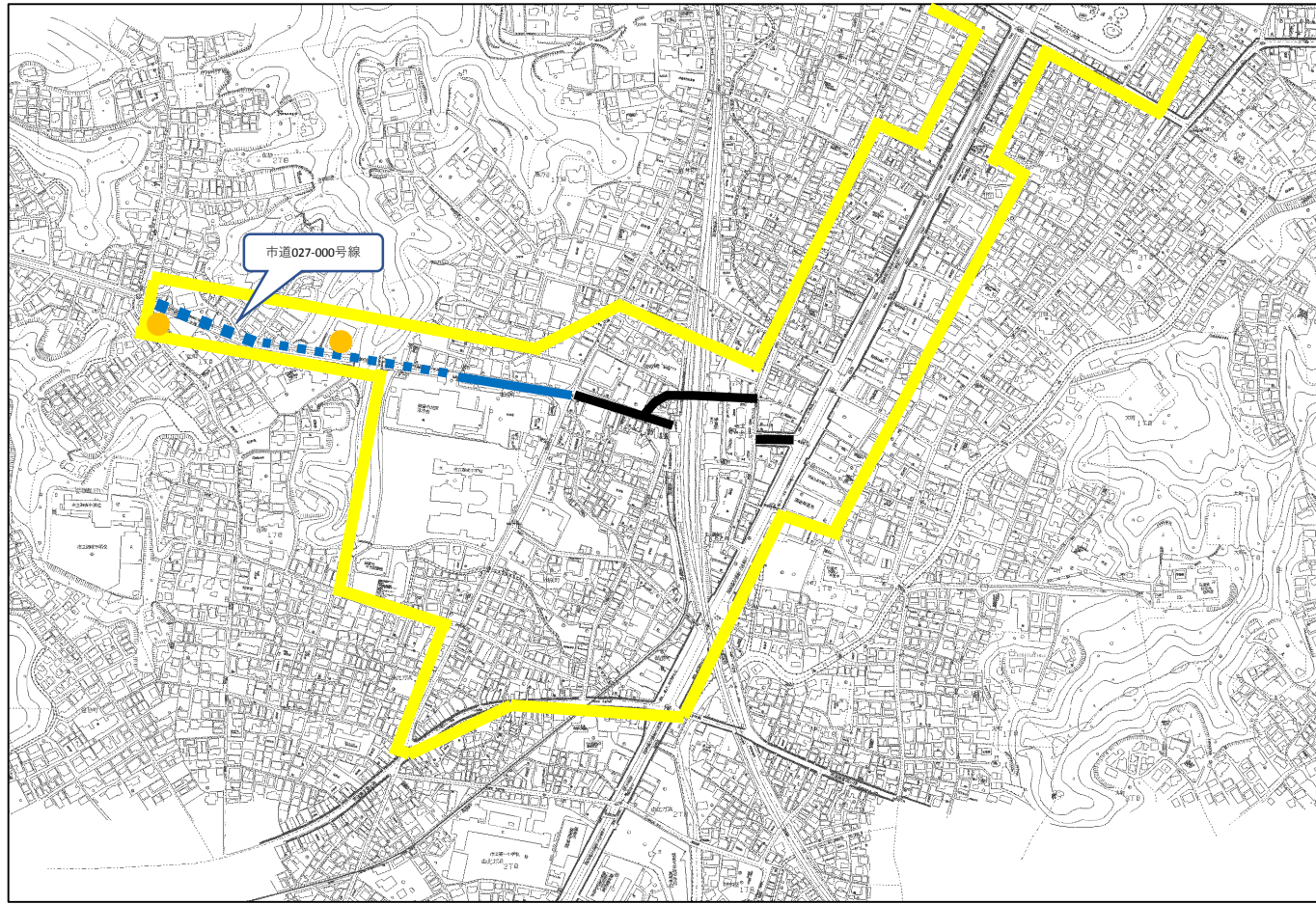


特定道路に該当する道路					指定済み特定道路	指定済み特定道路
道路種別	生活関連道路以外		生活関連道路		指定旅客施設	指定路外駐車場
	整備済み	未整備	整備済み	未整備		
一般国道	指定区内	■■■■	■■■■	■■■■	特定路外駐車場	●
	指定区間外	■■■■	■■■■	■■■■		
主要地方道	■■■■	■■■■	■■■■	■■■■	主な福祉施設等	●
一般都道府県道	■■■■	■■■■	■■■■	■■■■		
市町村道	■■■■	■■■■	■■■■	■■■■	重点整備地区	■
	■■■■	■■■■	■■■■	■■■■		

様式-② 特定道路に該当する道路(案)図面

市区町村名：鎌倉市

地区名：鎌倉駅周辺地区



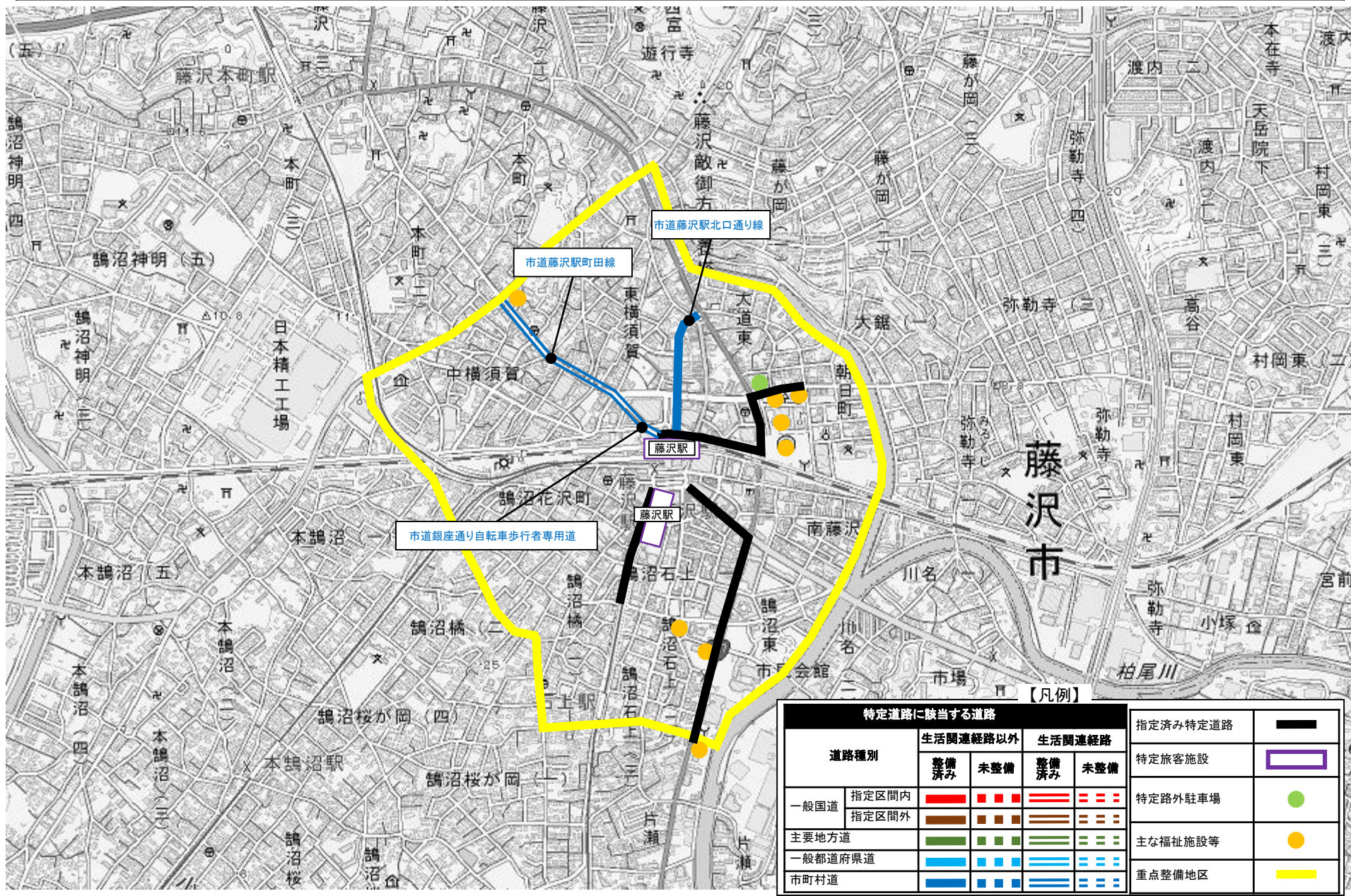
【凡例】

道路種別		特定道路に該当する道路				指定済み特定道路	指定済み特定道路
		生活関連経路以外		生活関連経路			
		整備済み	未整備	整備済み	未整備	指定済み特定道路	指定済み特定道路
一般国道	指定区内	■	■ ■ ■ ■	▬▬▬▬	▬▬▬▬	指定済み特定道路	■
	指定区間外	■	■ ■ ■ ■	▬▬▬▬	▬▬▬▬	指定済み特定道路	■
主要地方道		■	■ ■ ■ ■	▬▬▬▬	▬▬▬▬	指定済み特定道路	■
一般都道府県道		■	■ ■ ■ ■	▬▬▬▬	▬▬▬▬	指定済み特定道路	■
市町村道		■	■ ■ ■ ■	▬▬▬▬	▬▬▬▬	指定済み特定道路	■
						特定旅客施設	■
						特定路外駐車場	●
						主な福祉施設等	●
						重点整備地区	■

■様式—② 特定道路に該当する道路(案)図面

市区町村名：藤沢市

地区名：藤沢駅周辺地区

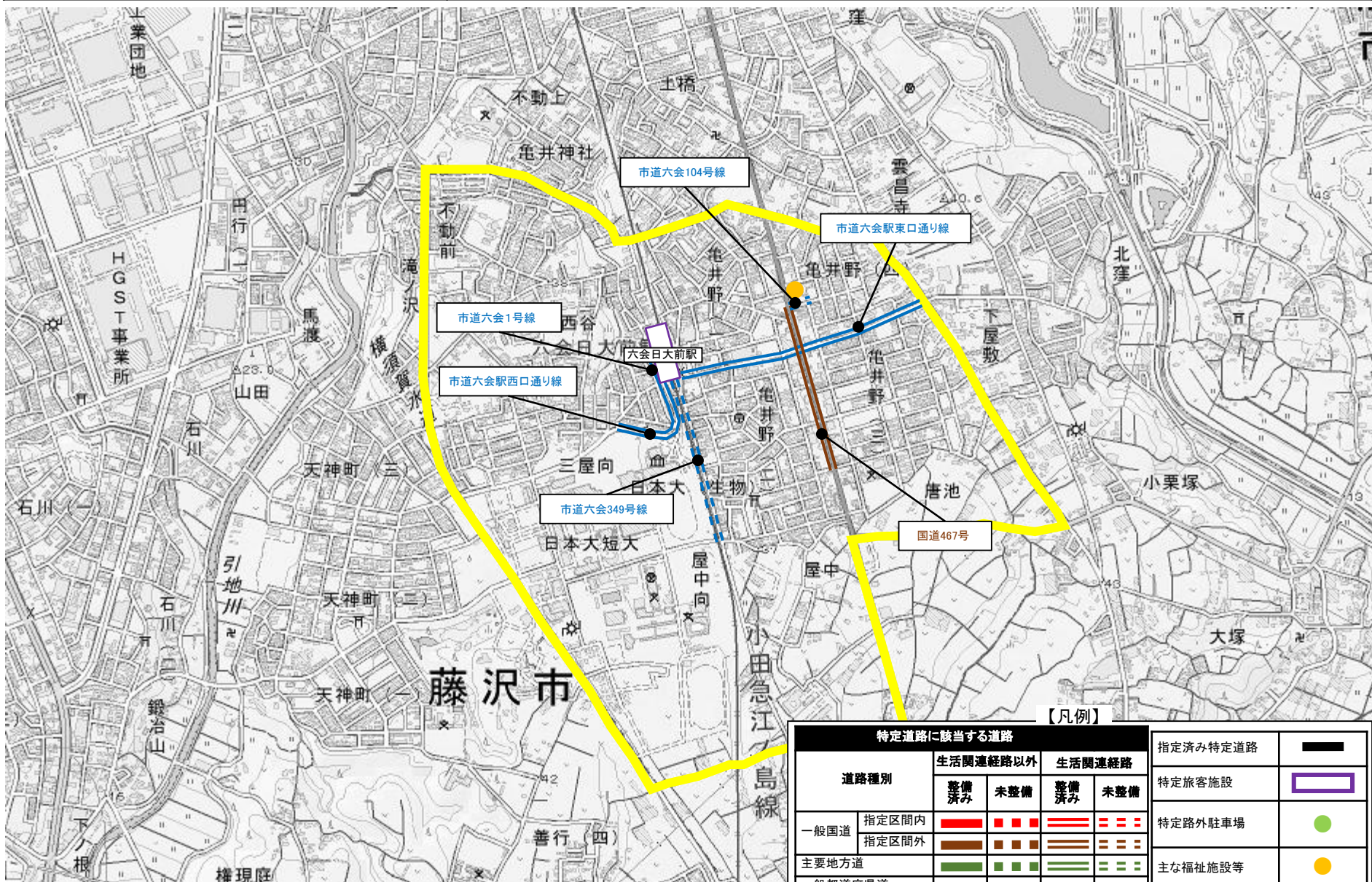


特定道路に該当する道路					指定済み特定道路	—
道路種別	生活関連経路以外		生活関連経路		特定旅客施設	□
	整備済み	未整備	整備済み	未整備	特定路外駐車場	●
一般国道	指定区間内	■ ■ ■ ■	■ ■ ■ ■	■ ■ ■ ■	主な福祉施設等	●
	指定区間外	■ ■ ■ ■	■ ■ ■ ■	■ ■ ■ ■		
主要地方道	■ ■ ■ ■	■ ■ ■ ■	■ ■ ■ ■	■ ■ ■ ■	重点整備地区	■
一般都道府県道	■ ■ ■ ■	■ ■ ■ ■	■ ■ ■ ■	■ ■ ■ ■		
市町村道	■ ■ ■ ■	■ ■ ■ ■	■ ■ ■ ■	■ ■ ■ ■		

■様式① 特定道路に該当する道路(案)図面

市区町村名：藤沢市

地区名：六会日大前駅周辺地区



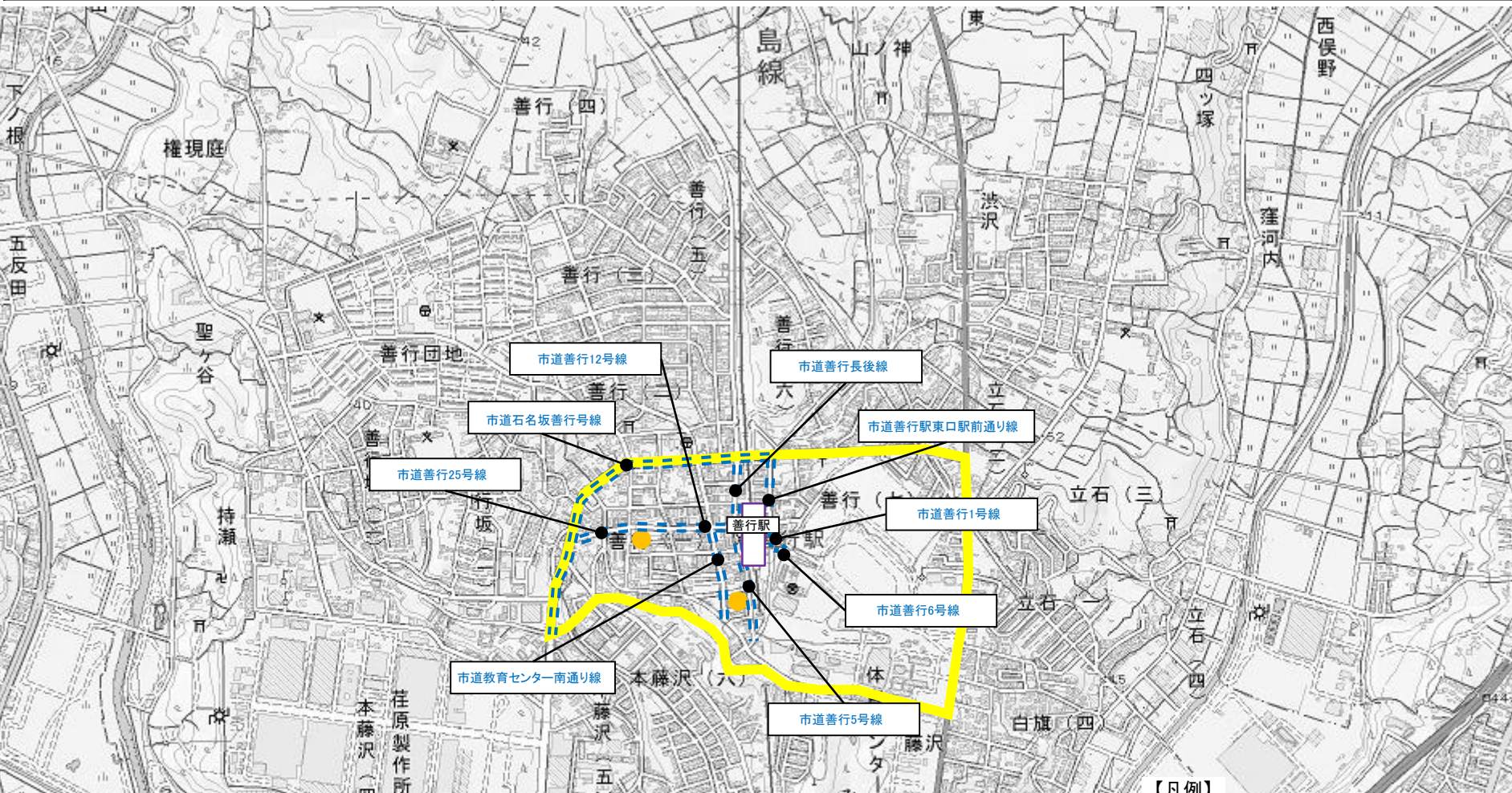
【凡例】

特定道路に該当する道路					指定済み特定道路	
道路種別	生活関連経路以外		生活関連経路		指定旅客施設	
	整備済み	未整備	整備済み	未整備		
一般国道	指定区間内	■■■■	■■■■	■■■■	特定路外駐車場	●
	指定区間外	■■■■	■■■■	■■■■		
主要地方道	■■■■	■■■■	■■■■	■■■■	主な福祉施設等	●
一般都道府県道	■■■■	■■■■	■■■■	■■■■	重点整備地区	■
市町村道	■■■■	■■■■	■■■■	■■■■		

様式-② 特定道路に該当する道路(案)図面

市区町村名：藤沢市

地区名：善行駅周辺地区



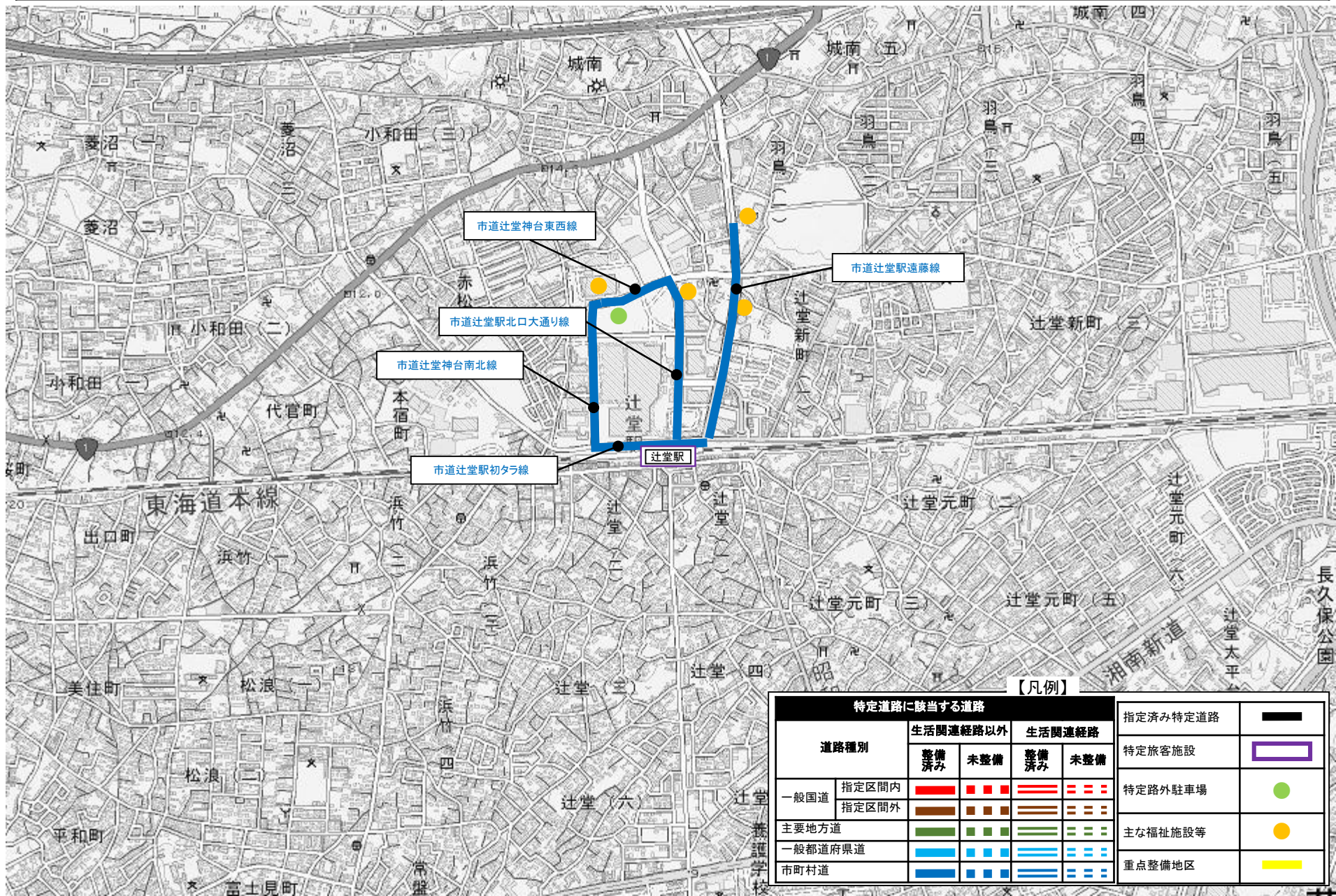
【凡例】

特定道路に該当する道路					指定済み特定道路	——
道路種別	生活関連経路以外		生活関連経路		特定旅客施設	□
	整備済み	未整備	整備済み	未整備		
一般国道	指定区間内	■ ■ ■ ■	■ ■ ■ ■	■ ■ ■ ■	特定路外駐車場	●
	指定区間外	■ ■ ■ ■	■ ■ ■ ■	■ ■ ■ ■		
主要地方道	■ ■ ■ ■	■ ■ ■ ■	■ ■ ■ ■	■ ■ ■ ■	主な福祉施設等	●
一般都道府県道	■ ■ ■ ■	■ ■ ■ ■	■ ■ ■ ■	■ ■ ■ ■		
市町村道	■ ■ ■ ■	■ ■ ■ ■	■ ■ ■ ■	■ ■ ■ ■	重点整備地区	■
	■ ■ ■ ■	■ ■ ■ ■	■ ■ ■ ■	■ ■ ■ ■		

■様式—② 特定道路に該当する道路(案)図面

市区町村名：藤沢市

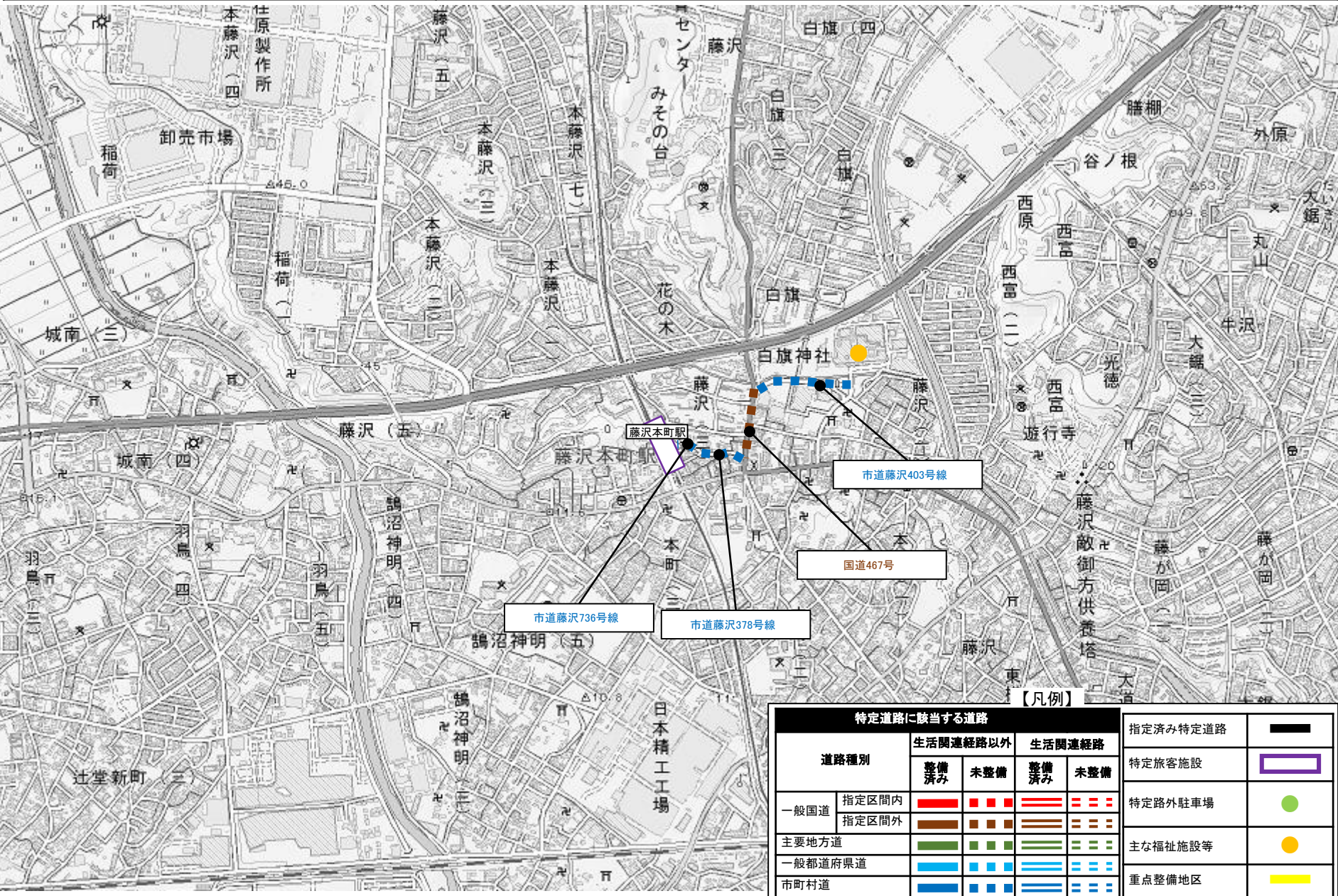
地区名：辻堂駅周辺地区



■様式—② 特定道路に該当する道路(案)図面

市区町村名：藤沢市

地区名：藤沢本町駅周辺地区



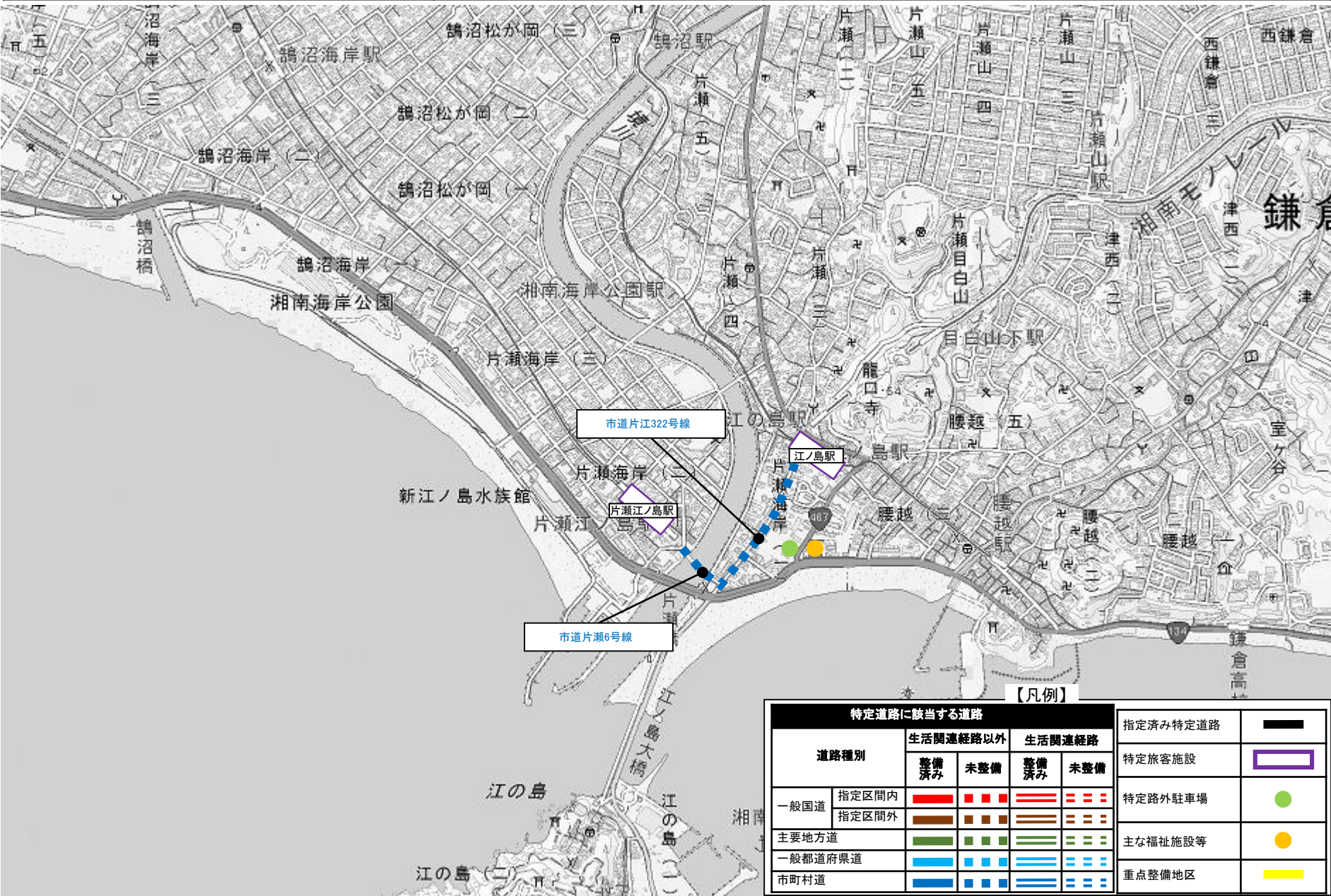
【凡例】

特定道路に該当する道路					指定済み特定道路	■
道路種別	生活関連経路以外		生活関連経路		特定旅客施設	□
	整備済み	未整備	整備済み	未整備	特定路外駐車場	●
一般国道	指定区間内	■ ■ ■ ■	■ ■ ■ ■	■ ■ ■ ■	主な福祉施設等	●
	指定区間外	■ ■ ■ ■	■ ■ ■ ■	■ ■ ■ ■		
主要地方道	■ ■ ■ ■	■ ■ ■ ■	■ ■ ■ ■	■ ■ ■ ■	重点整備地区	■
一般都道府県道	■ ■ ■ ■	■ ■ ■ ■	■ ■ ■ ■	■ ■ ■ ■		
市町村道	■ ■ ■ ■	■ ■ ■ ■	■ ■ ■ ■	■ ■ ■ ■		

■様式—② 特定道路に該当する道路(案)図面

市区町村名：藤沢市

地区名：片瀬江ノ島駅・江ノ島駅周辺地区



市道片江322号線

市道片瀬6号線

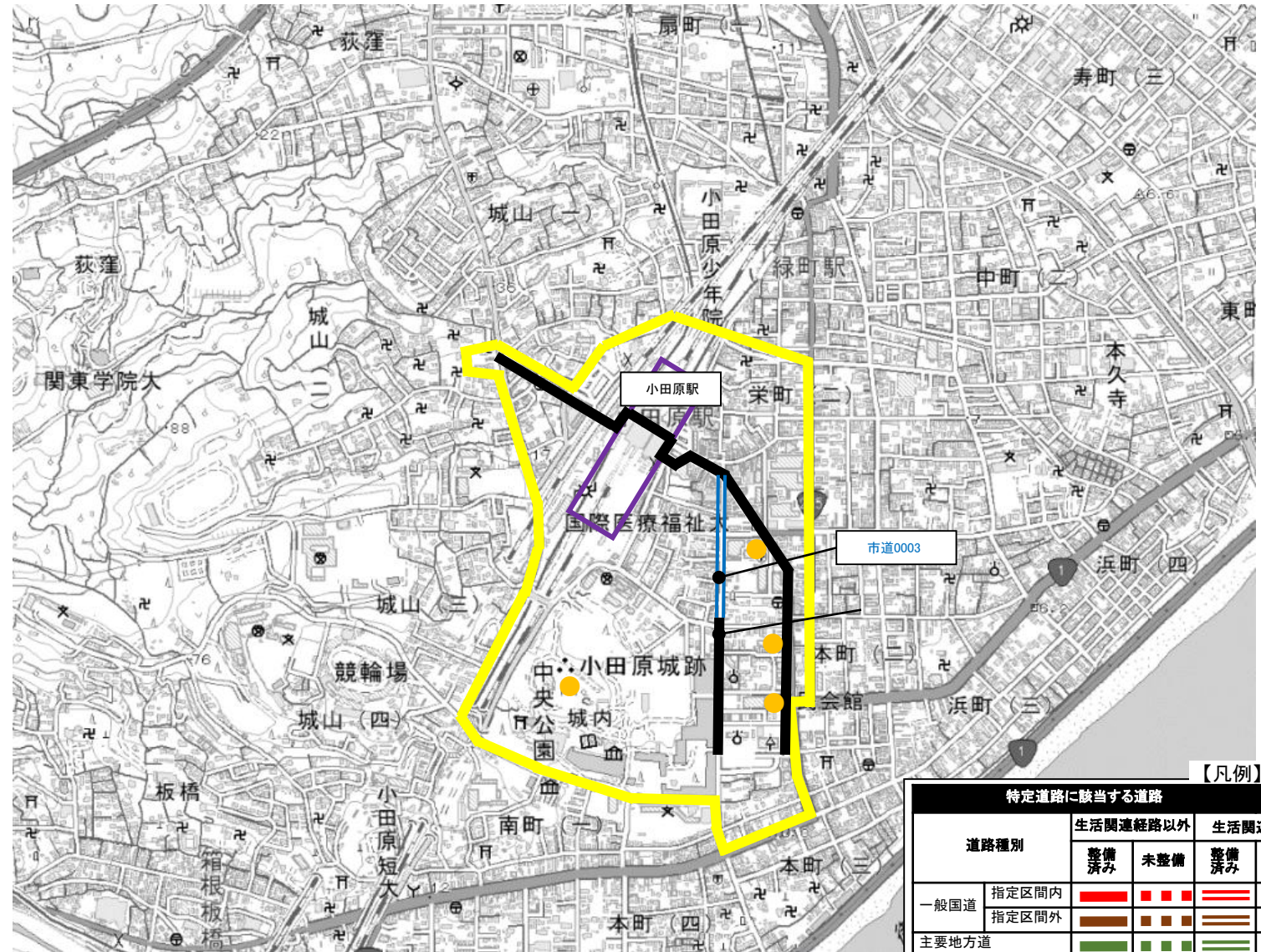
【凡例】

特定道路に該当する道路					指定済み特定道路	—
道路種別	生活関連経路以外		生活関連経路		特定旅客施設	□
	整備済み	未整備	整備済み	未整備	特定路外駐車場	●
一般国道	指定区間内	■ ■ ■ ■	■ ■ ■ ■	■ ■ ■ ■	主な福祉施設等	●
	指定区間外	■ ■ ■ ■	■ ■ ■ ■	■ ■ ■ ■		
主要地方道	■ ■ ■ ■	■ ■ ■ ■	■ ■ ■ ■	■ ■ ■ ■	重点整備地区	■ ■ ■ ■
一般都道府県道	■ ■ ■ ■	■ ■ ■ ■	■ ■ ■ ■	■ ■ ■ ■		
市町村道	■ ■ ■ ■	■ ■ ■ ■	■ ■ ■ ■	■ ■ ■ ■		

■様式-② 特定道路に指定すべき道路(案)図面

市区町村名：小田原市

地区名：小田原駅周辺地区



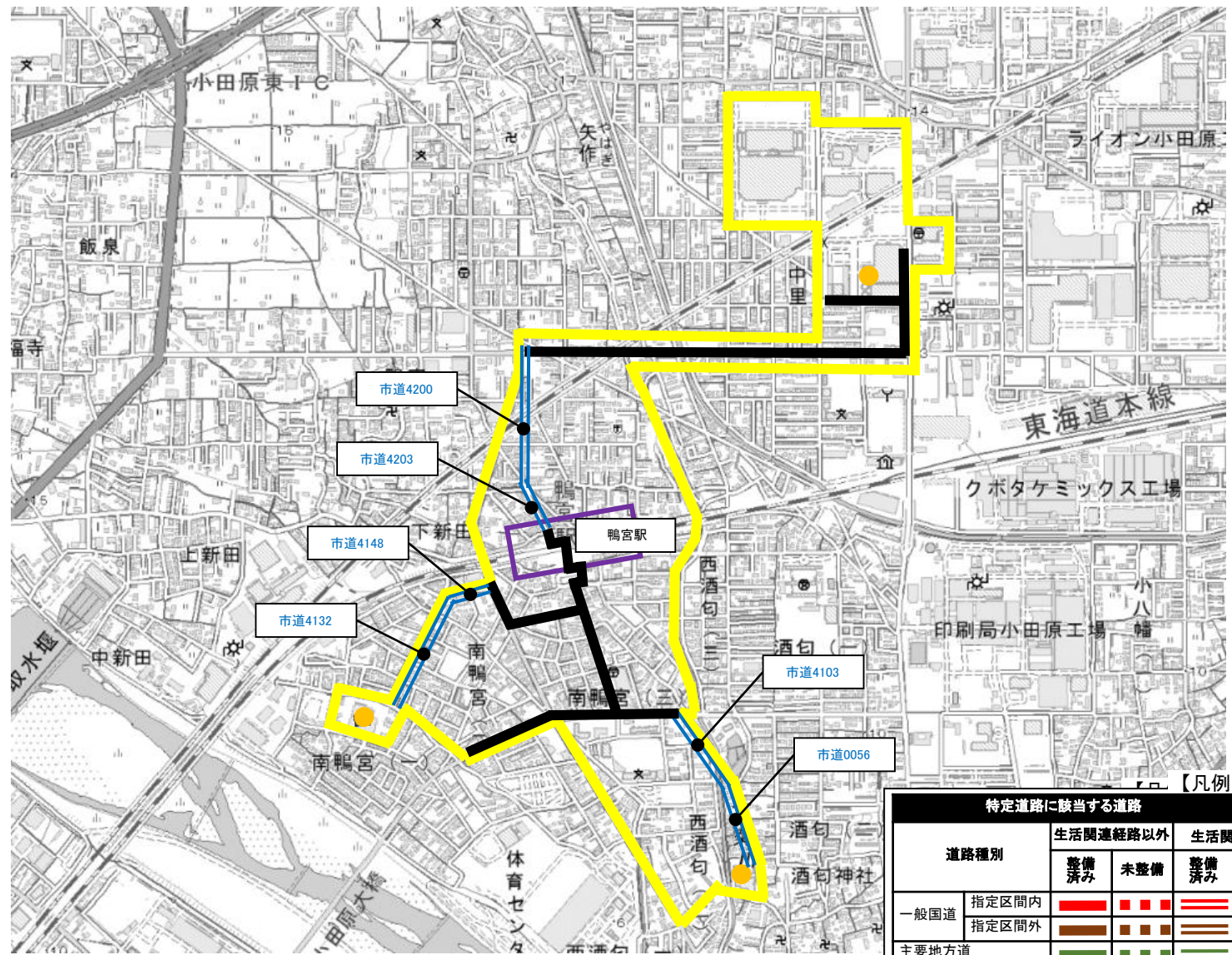
【凡例】

特定道路に該当する道路					指定済み特定道路		
道路種別	生活関連経路以外		生活関連経路		特定旅客施設		
	整備済み	未整備	整備済み	未整備	特定路外駐車場		
一般国道	指定区間内					主な福祉施設等	
	指定区間外						
主要地方道					重点整備地区		
一般都道府県道							
市町村道							

■様式-② 特定道路に指定すべき道路(案)図面

市区町村名：小田原市

地区名：鴨宮駅周辺地区

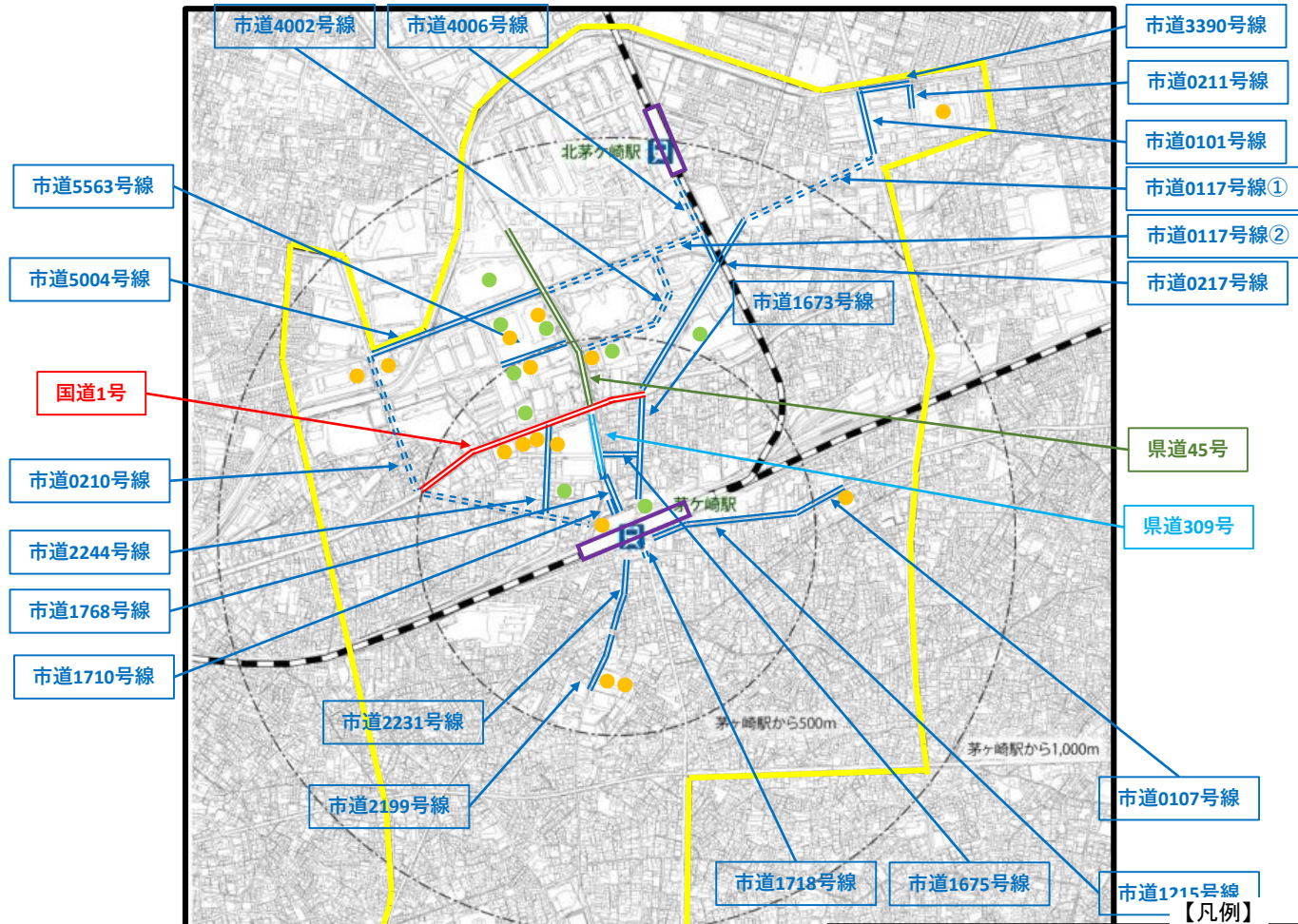


【凡例】

特定道路に該当する道路					指定済み特定道路	■
道路種別	生活関連経路以外		生活関連経路		特定旅客施設	▭
	整備済み	未整備	整備済み	未整備		
一般国道	指定区間内	■ ■ ■ ■	■ ■ ■ ■	■ ■ ■ ■	特定路外駐車場	●
	指定区間外	■ ■ ■ ■	■ ■ ■ ■	■ ■ ■ ■		
主要地方道		■ ■ ■ ■	■ ■ ■ ■	■ ■ ■ ■	主な福祉施設等	●
一般都道府県道		■ ■ ■ ■	■ ■ ■ ■	■ ■ ■ ■		
市町村道		■ ■ ■ ■	■ ■ ■ ■	■ ■ ■ ■	重点整備地区	■

様式-② 特定道路に指定すべき道路(案)図面

市区町村名：茅ヶ崎市 地区名：茅ヶ崎駅・北茅ヶ崎駅周辺地区



道路種別		特定道路に該当する道路			
		生活関連道路以外		生活関連道路	
		整備済み	未整備	整備済み	未整備
一般国道	指定区内	■	■ ■ ■	■ ■ ■ ■	■ ■ ■ ■ ■
	指定区間外	■	■ ■ ■	■ ■ ■ ■	■ ■ ■ ■ ■
主要地方道		■	■ ■ ■	■ ■ ■ ■	■ ■ ■ ■ ■
一般都道府県道		■	■ ■ ■	■ ■ ■ ■	■ ■ ■ ■ ■
市町村道		■	■ ■ ■	■ ■ ■ ■	■ ■ ■ ■ ■

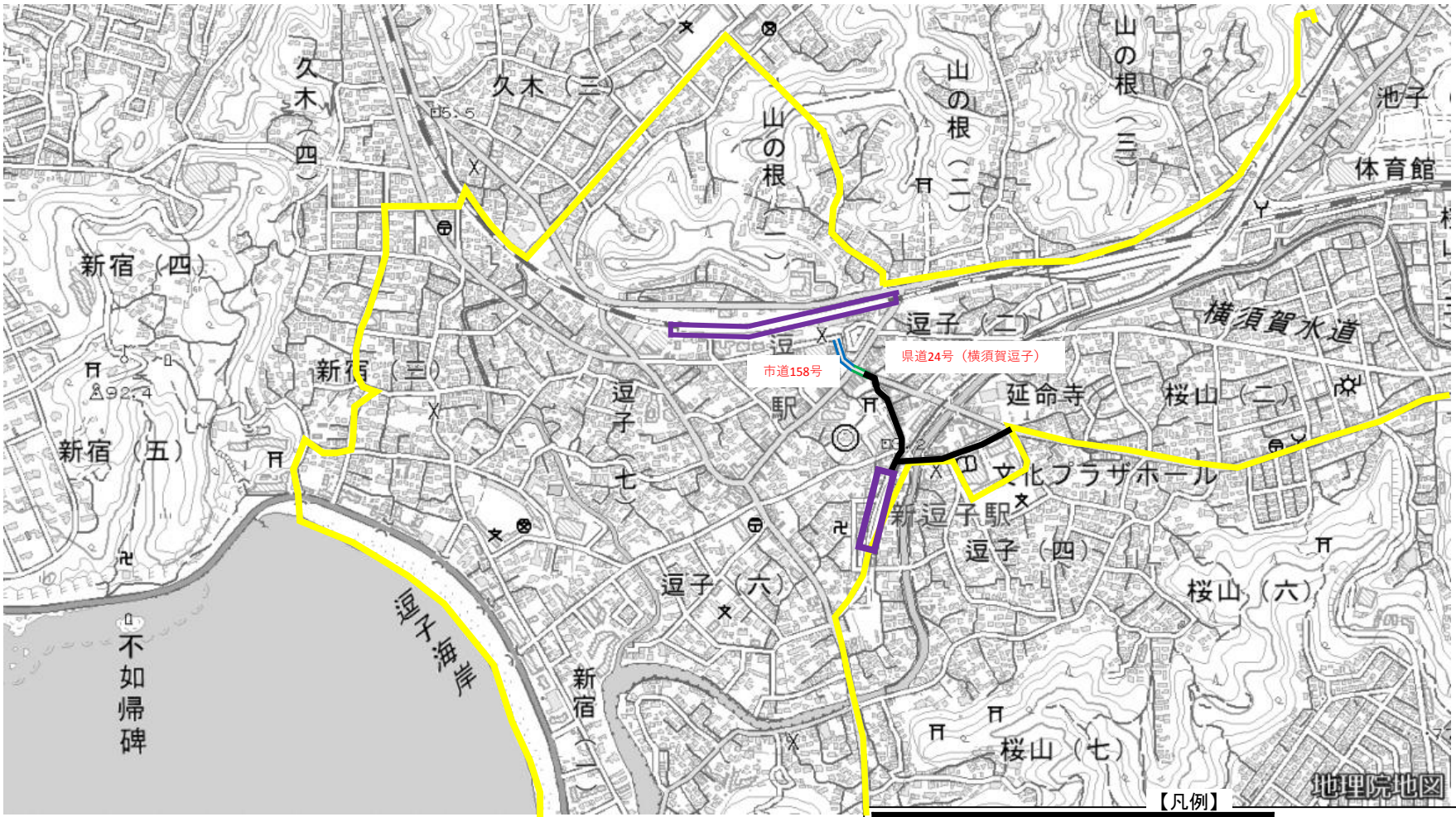
指定済み特定道路	■
特定旅客施設	■
特定路外駐車場	●
主な福祉施設等	●
重点整備地区	■

【凡例】

■様式—② 特定道路に該当する道路(案)図面

市区町村名：逗子市

地区名：逗子駅周辺地区（重点整備地区内）



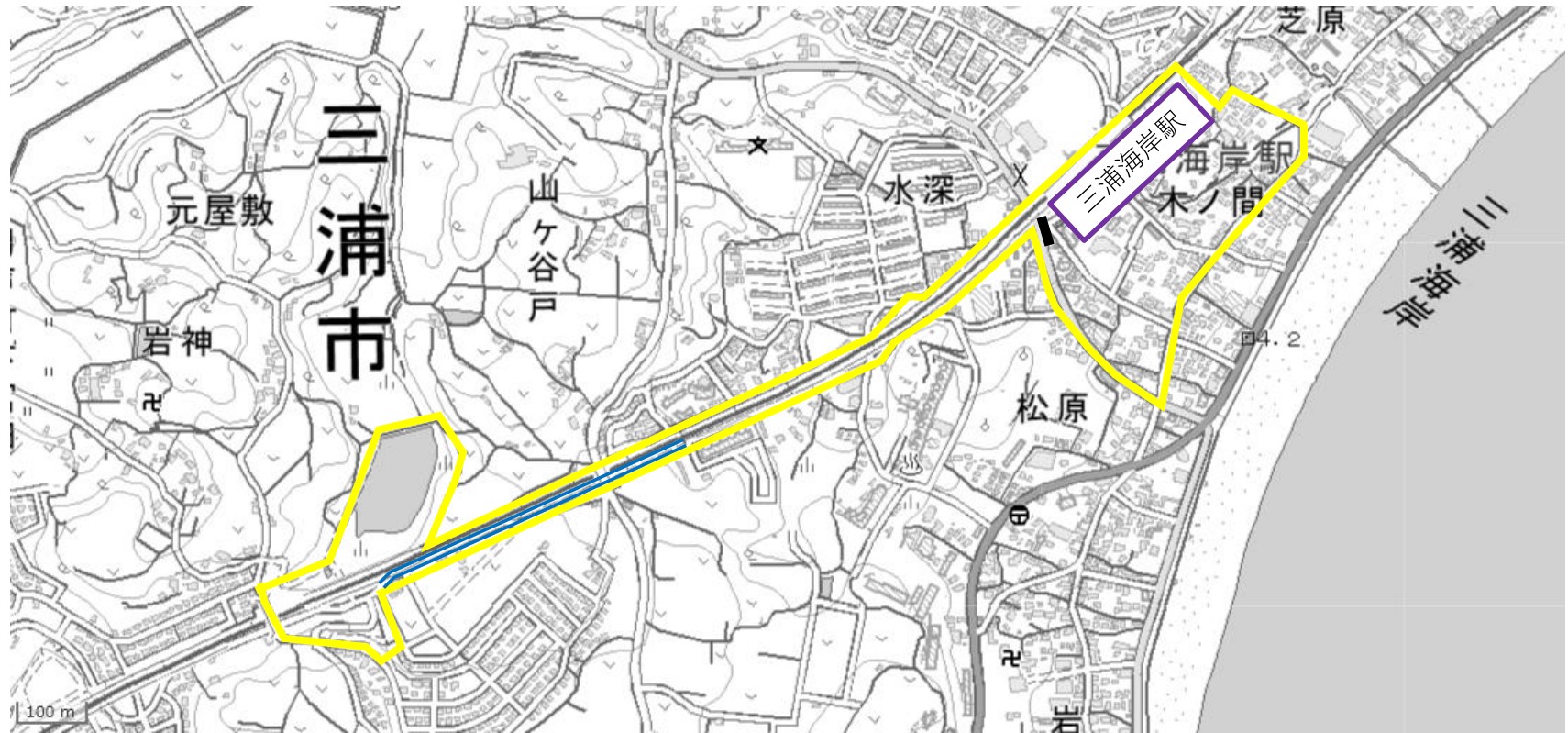
【凡例】

特定道路に該当する道路					指定済み特定道路	●	
道路種別		生活関連経路以外		生活関連経路		指定旅客施設	□
		整備済み	未整備	整備済み	未整備	指定路外駐車場	●
一般国道	指定区内	■	■	■	■	主な福祉施設等	●
	指定区間外	■	■	■	■		
主要地方道		■	■	■	■	重点整備地区	■
一般都道府県道		■	■	■	■		
市町村道		■	■	■	■		

■様式—② 特定道路に該当する道路(案)図面

市区町村名：三浦市

地区名：三浦海岸駅周辺地区

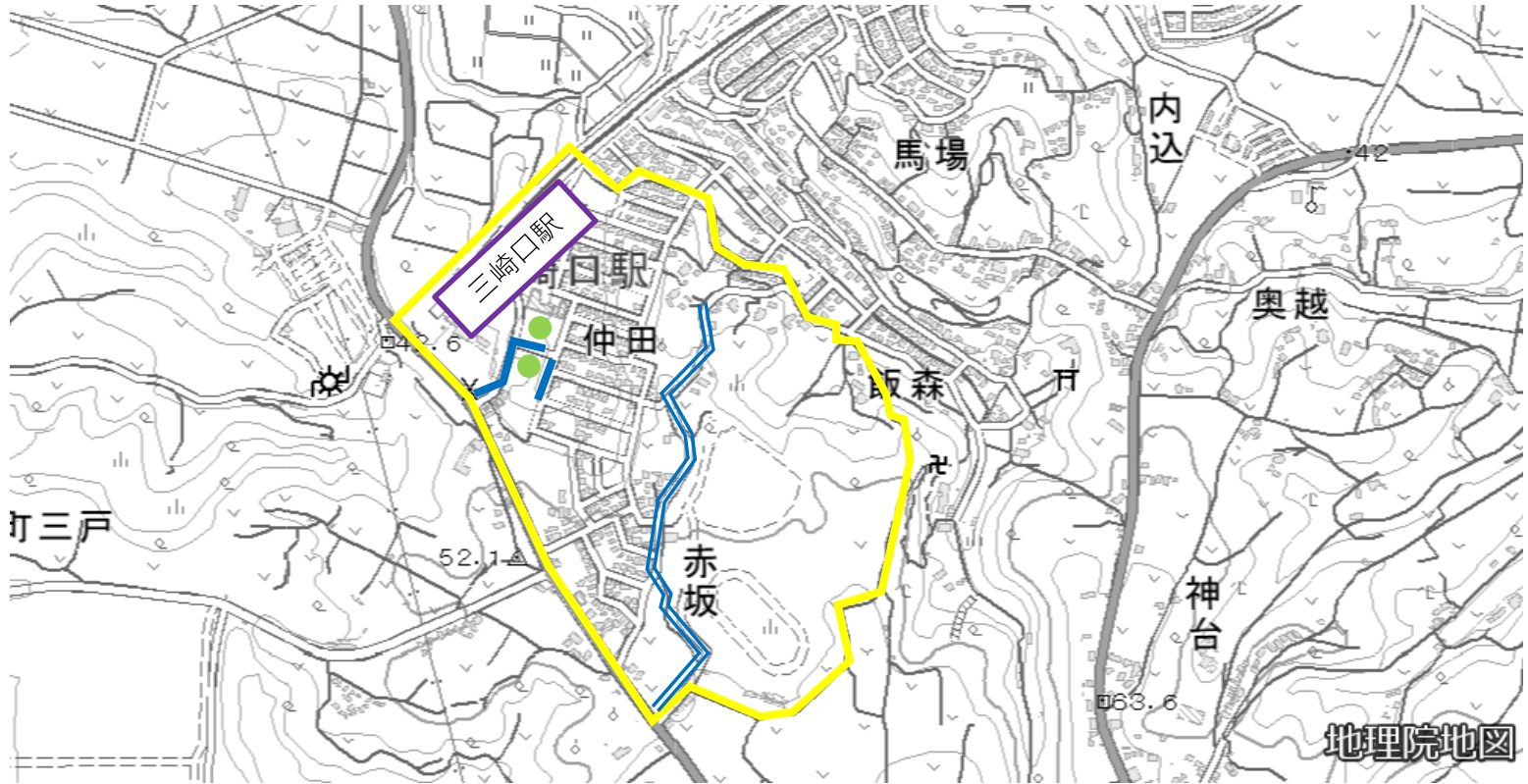


【凡例】

特定道路に該当する道路				指定済み特定道路	—			
道路種別		生活関連経路以外		生活関連経路		指定済み特定道路	—	
		整備済み	未整備	整備済み	未整備			
一般国道	指定区間内	■	■	■	■	指定済み特定道路	—	
	指定区間外	■	■	■	■			
主要地方道		■	■	■	■	指定済み特定道路	—	
一般都道府県道		■	■	■	■			
市町村道		■	■	■	■	指定済み特定道路	—	
		■	■	■	■			
							特定旅客施設	□
							特定路外駐車場	●
							主な福祉施設等	●
							重点整備地区	■

■様式－② 特定道路に該当する道路(案)図面

市区町村名：三浦市 地区名：三崎口駅周辺地区



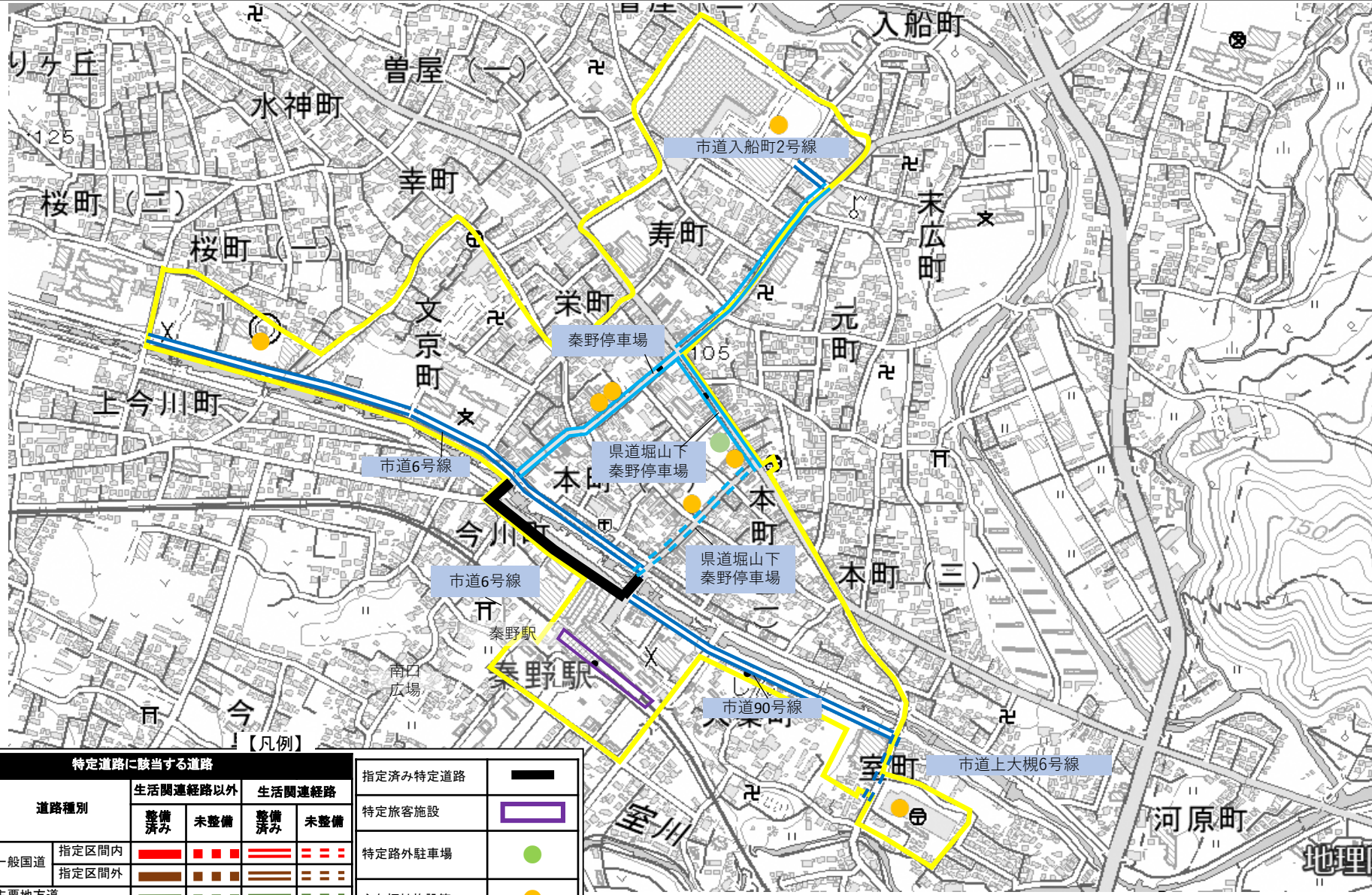
【凡例】

特定道路に該当する道路					指定済み特定道路	—	
道路種別		生活関連経路以外		生活関連経路		指定済み特定道路	—
		整備済み	未整備	整備済み	未整備		
一般国道	指定区内	■	■	■	■	指定済み特定道路	—
	指定区間外	■	■	■	■		
主要地方道		■	■	■	■	指定済み特定道路	—
一般都道府県道		■	■	■	■	指定済み特定道路	—
市町村道		■	■	■	■	指定済み特定道路	—
特定旅客施設						■	—
特定路外駐車場						●	—
主な福祉施設等						●	—
重点整備地区						■	—

■様式－② 特定道路に指定すべき道路(案)図面

市区町村名：秦野市

地区名：秦野駅周辺地区



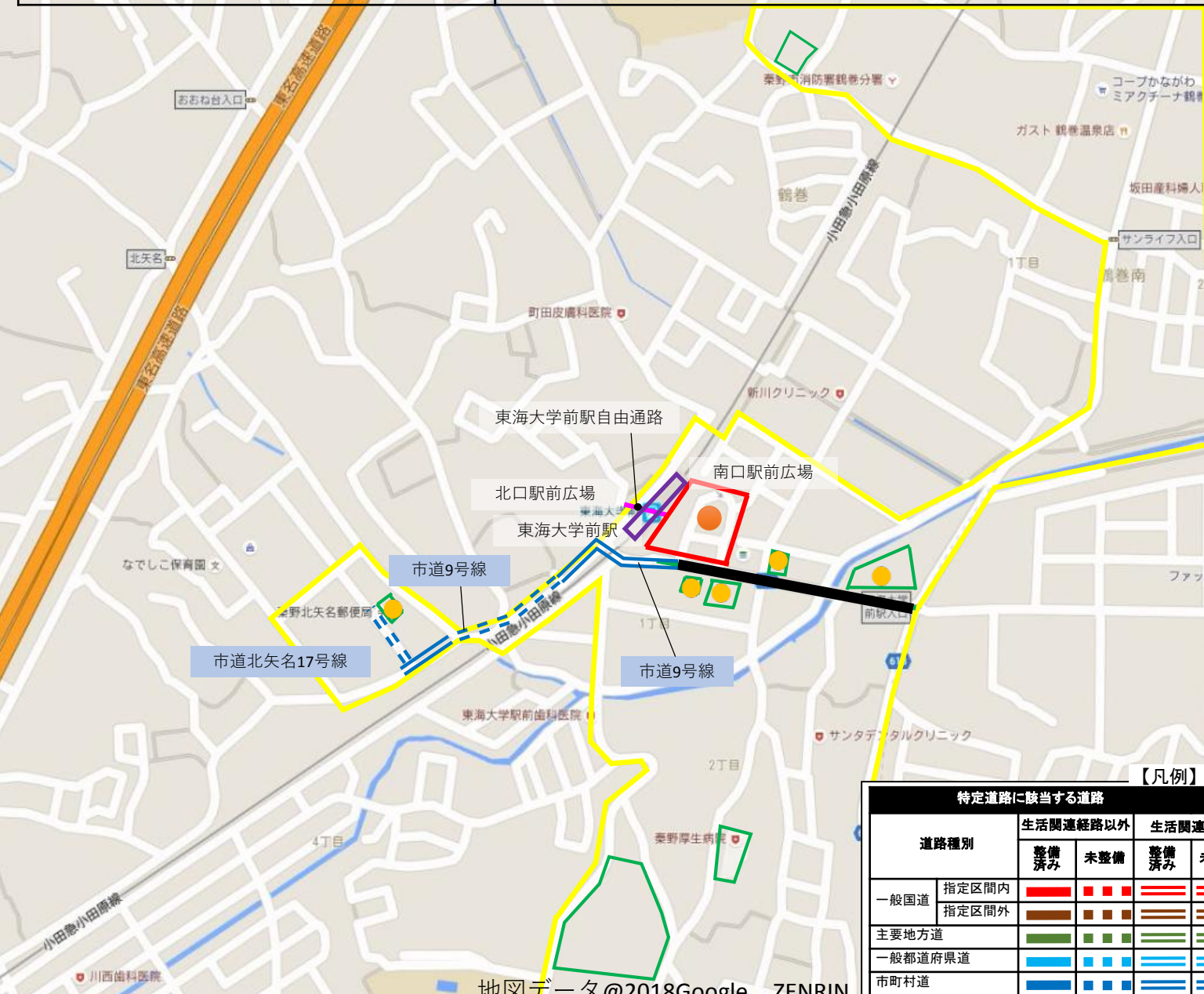
特定道路に該当する道路					指定済み特定道路	指定済み特定道路
道路種別	生活関連経路以外		生活関連経路		指定済み特定道路	指定済み特定道路
	整備済み	未整備	整備済み	未整備		
一般国道	指定区内	■ ■ ■ ■	■ ■ ■ ■	■ ■ ■ ■	指定済み特定道路	指定済み特定道路
	指定区外	■ ■ ■ ■	■ ■ ■ ■	■ ■ ■ ■		
主要地方道	■ ■ ■ ■	■ ■ ■ ■	■ ■ ■ ■	■ ■ ■ ■	指定済み特定道路	指定済み特定道路
一般都道府県道	■ ■ ■ ■	■ ■ ■ ■	■ ■ ■ ■	■ ■ ■ ■	指定済み特定道路	指定済み特定道路
市町村道	■ ■ ■ ■	■ ■ ■ ■	■ ■ ■ ■	■ ■ ■ ■	指定済み特定道路	指定済み特定道路

地理院

■様式—② 特定道路に指定すべき道路(案)図面

市区町村名：秦野市

地区名：東海大学前駅周辺地区



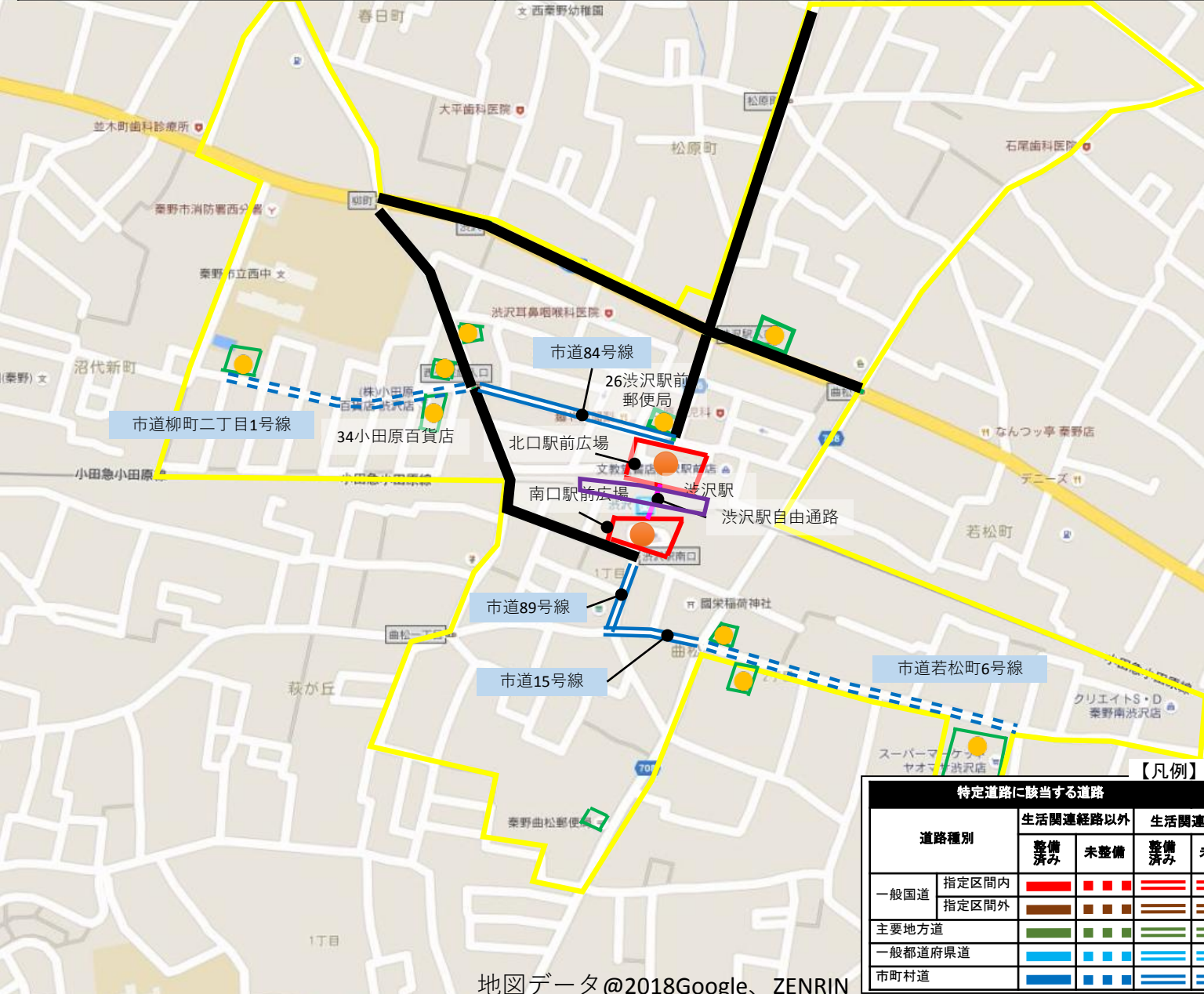
【凡例】

特定道路に該当する道路					指定済み特定道路	——
道路種別	生活関連経路以外		生活関連経路		特定旅客施設	□
	整備済み	未整備	整備済み	未整備	特定路外駐車場	●
一般国道	指定区間内	■■■■	■■■■	■■■■	主な福祉施設等	●
	指定区間外	■■■■	■■■■	■■■■	重点整備地区	■
主要地方道	■■■■	■■■■	■■■■	■■■■		
一般都道府県道	■■■■	■■■■	■■■■	■■■■		
市町村道	■■■■	■■■■	■■■■	■■■■		

■様式—② 特定道路に指定すべき道路(案)図面

市区町村名：秦野市

地区名：渋沢駅周辺地区



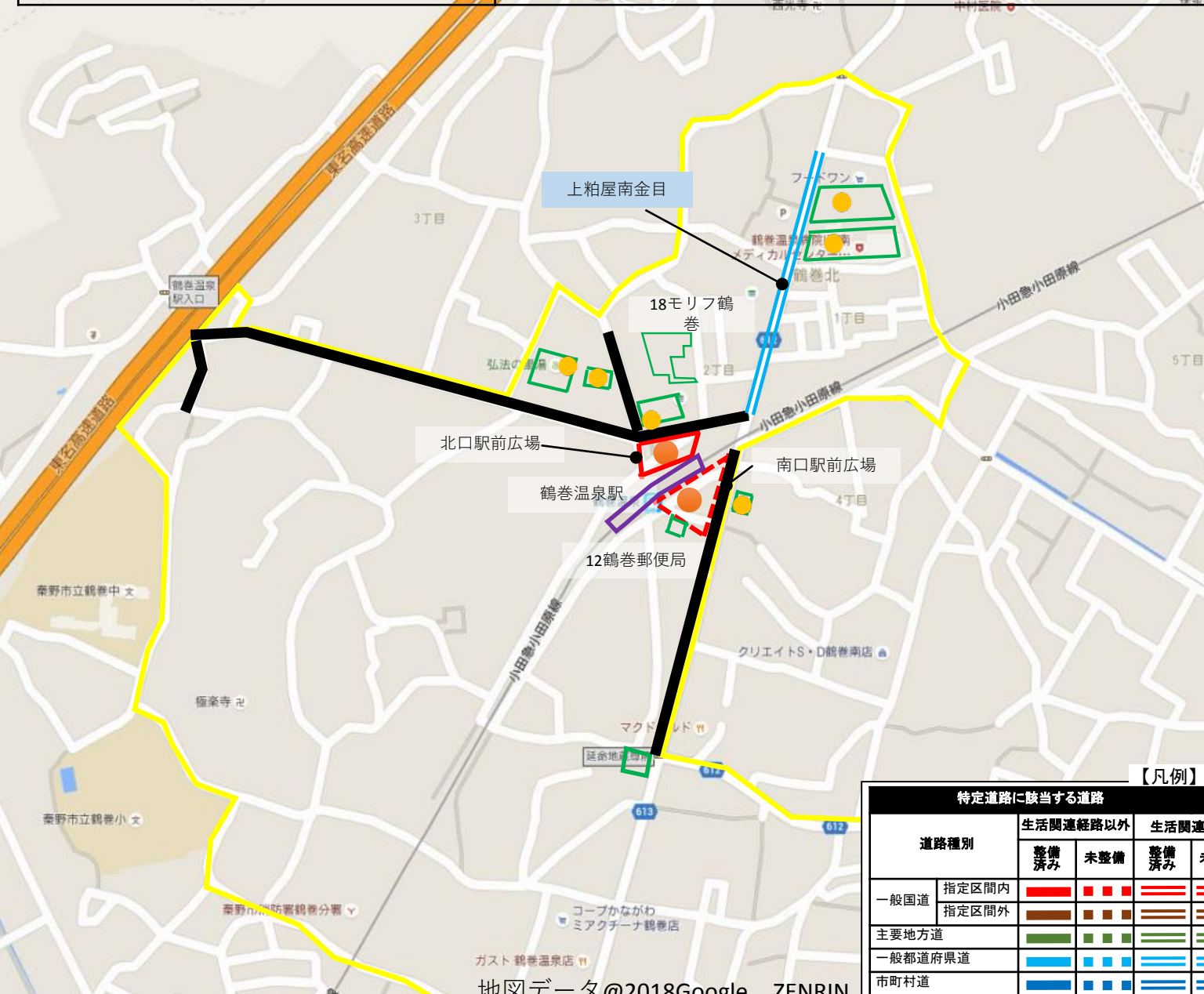
【凡例】

特定道路に該当する道路					指定済み特定道路	—	
道路種別	生活関連経路以外		生活関連経路				
		整備済み	未整備	整備済み	未整備	特定旅客施設	□
一般国道	指定区間内	■	■	■	■	特定路外駐車場	●
	指定区間外	■	■	■	■		主要福祉施設等
主要地方道		■	■	■	■	重点整備地区	
一般都道府県道		■	■	■	■		
市町村道		■	■	■	■		

■様式—② 特定道路に指定すべき道路(案)図面

市区町村名：秦野市

地区名：鶴巻温泉駅周辺地区



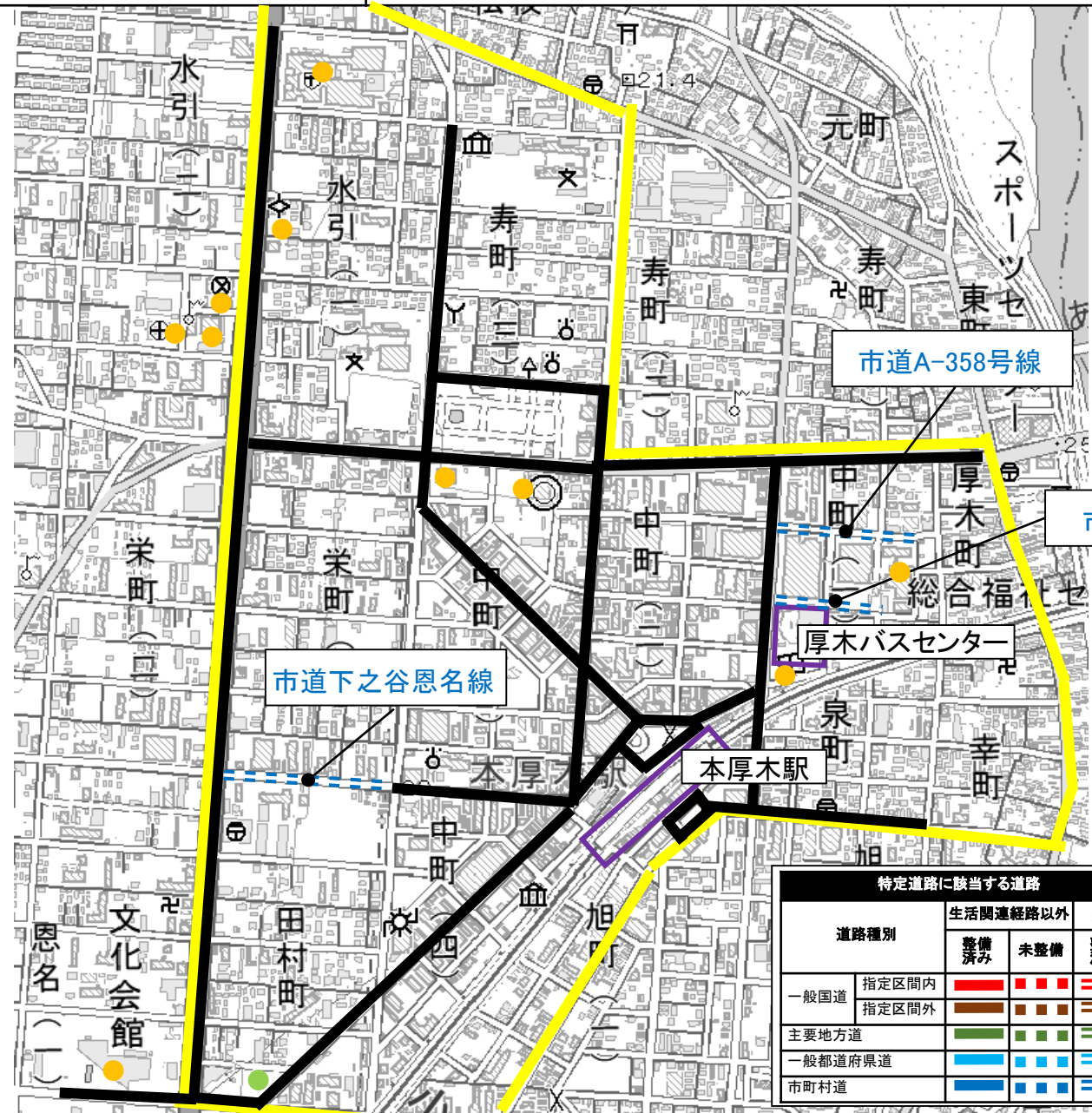
【凡例】

特定道路に該当する道路					指定済み特定道路	指定区間内	指定区間外	生活関連経路以外	生活関連経路	指定済み	未整備	整備済み	未整備	特定旅客施設	特定路外駐車場	主な福祉施設等	重点整備地区
道路種別	整備済み	未整備	整備済み	未整備													
一般国道	指定区間内	■	■	■	■	■	■	■	■	■	■	■	■	●	■	■	
	指定区間外	■	■	■	■	■	■	■	■	■	■	■	■	●	■	■	
主要地方道		■	■	■	■	■	■	■	■	■	■	■	■	●	■	■	
一般都道府県道		■	■	■	■	■	■	■	■	■	■	■	■	●	■	■	
市町村道		■	■	■	■	■	■	■	■	■	■	■	■	●	■	■	

■様式-② 特定道路に該当する道路(案)図面

市区町村名：厚木市

地区名：本厚木駅周辺地区



特定道路に該当する道路					指定済み特定道路	——	
道路種別	生活関連経路以外		生活関連経路		指定旅客施設	——	
	整備済み	未整備	整備済み	未整備			
一般国道	指定区間内	■■■■	■■■■	■■■■	特定路外駐車場	●	
	指定区間外	■■■■	■■■■	■■■■		主な福祉施設等	●
主要地方道	■■■■	■■■■	■■■■	■■■■	重点整備地区		——
一般都道府県道	■■■■	■■■■	■■■■	■■■■			
市町村道	■■■■	■■■■	■■■■	■■■■			