

特定道路に該当する道路（案）箇所図

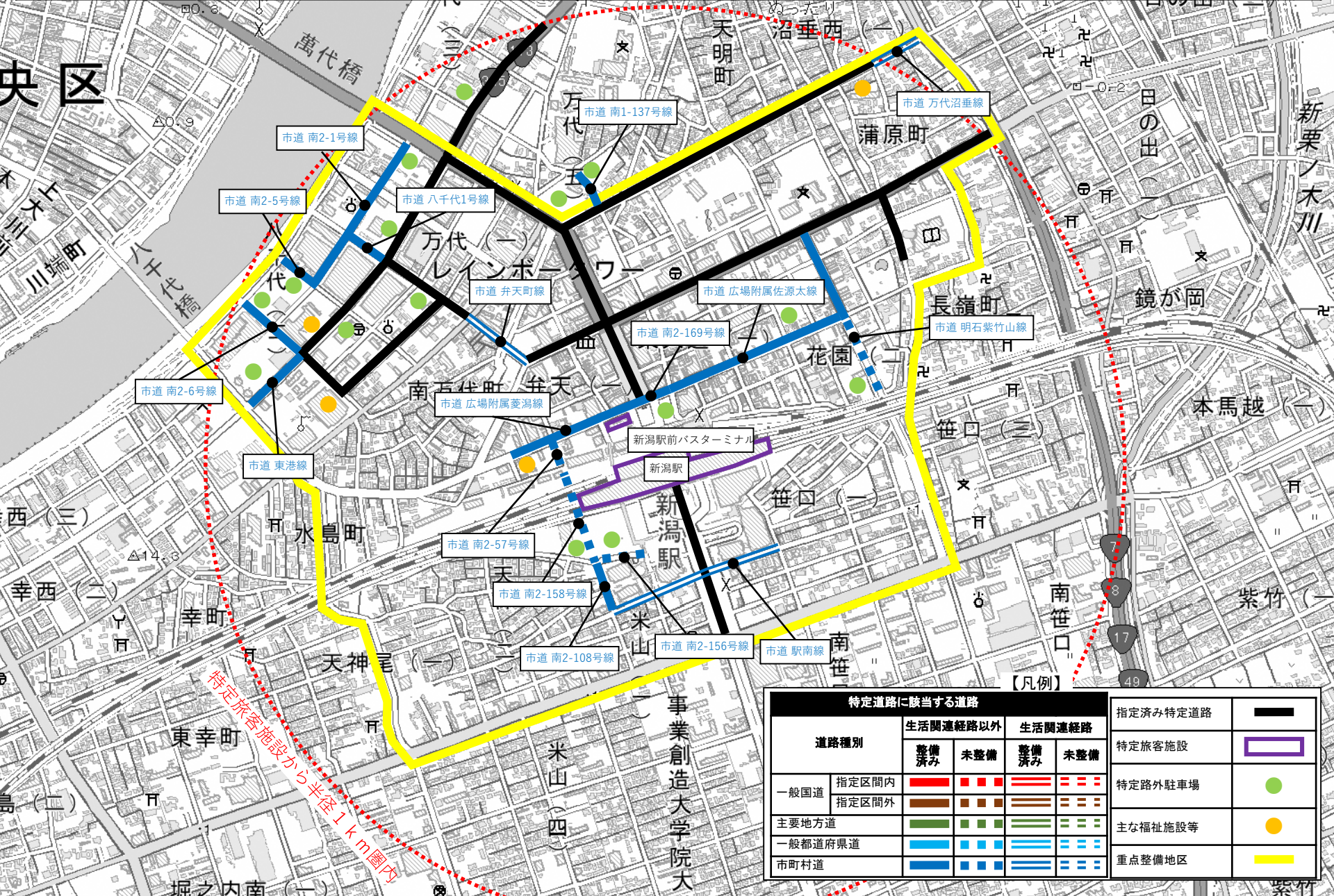
平成31年1月

新潟県

■様式—② 特定道路に該当する道路(案)図面

市区町村名：新潟市

地区名：新潟万代地区

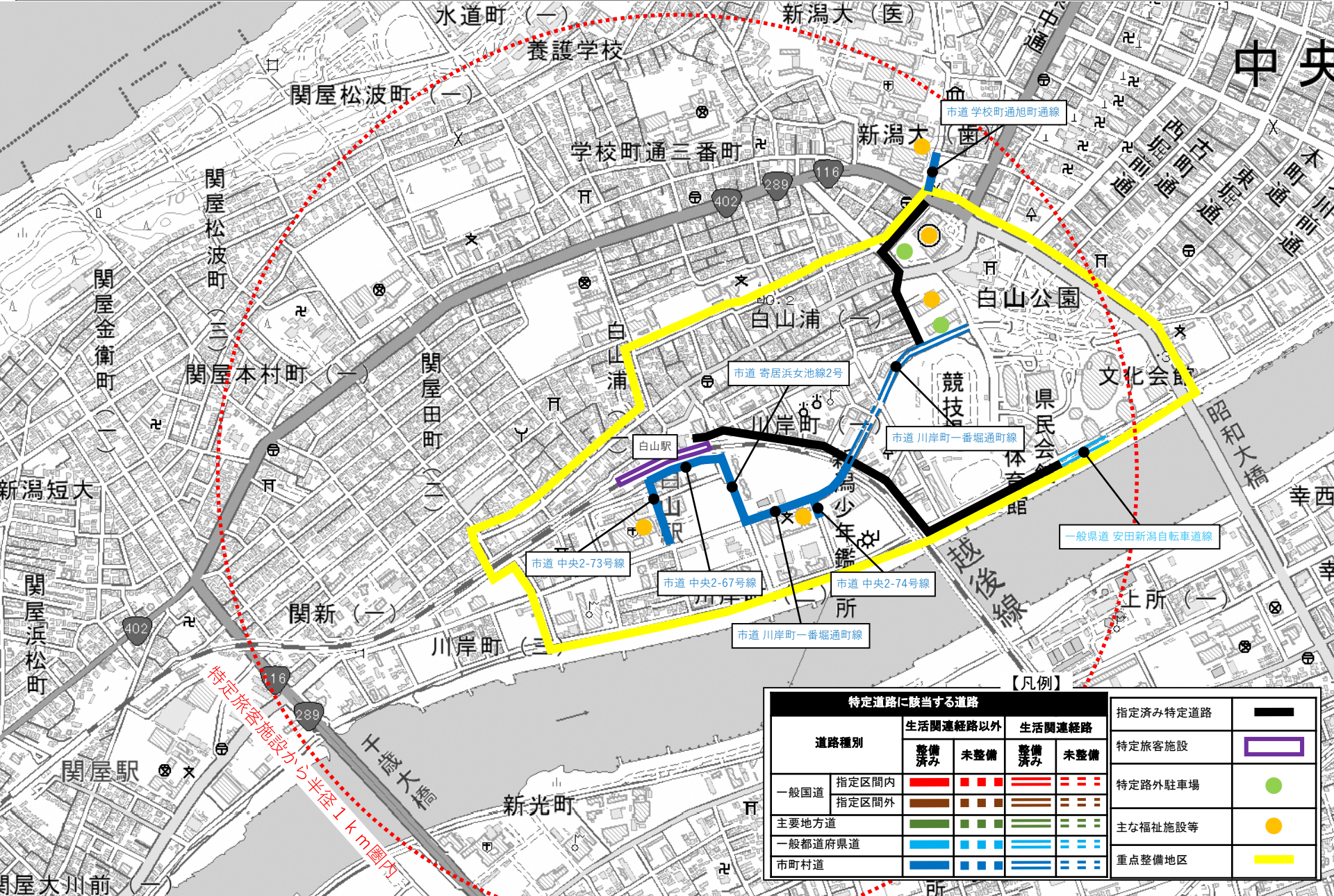


特定道路に該当する道路				指定済み特定道路		
道路種別	生活関連経路以外		生活関連経路		特定旅客施設	指定済み特定道路
	整備済	未整備	整備済	未整備		
一般国道	指定区間内					指定済み特定道路
	指定区間外					
主要地方道					特定旅客施設	
一般都道府県道					特定路外駐車場	
市町村道					主な福祉施設等	
					重点整備地区	

■様式—② 特定道路に該当する道路(案)図面

市区町村名：新潟市

地区名：白山地区



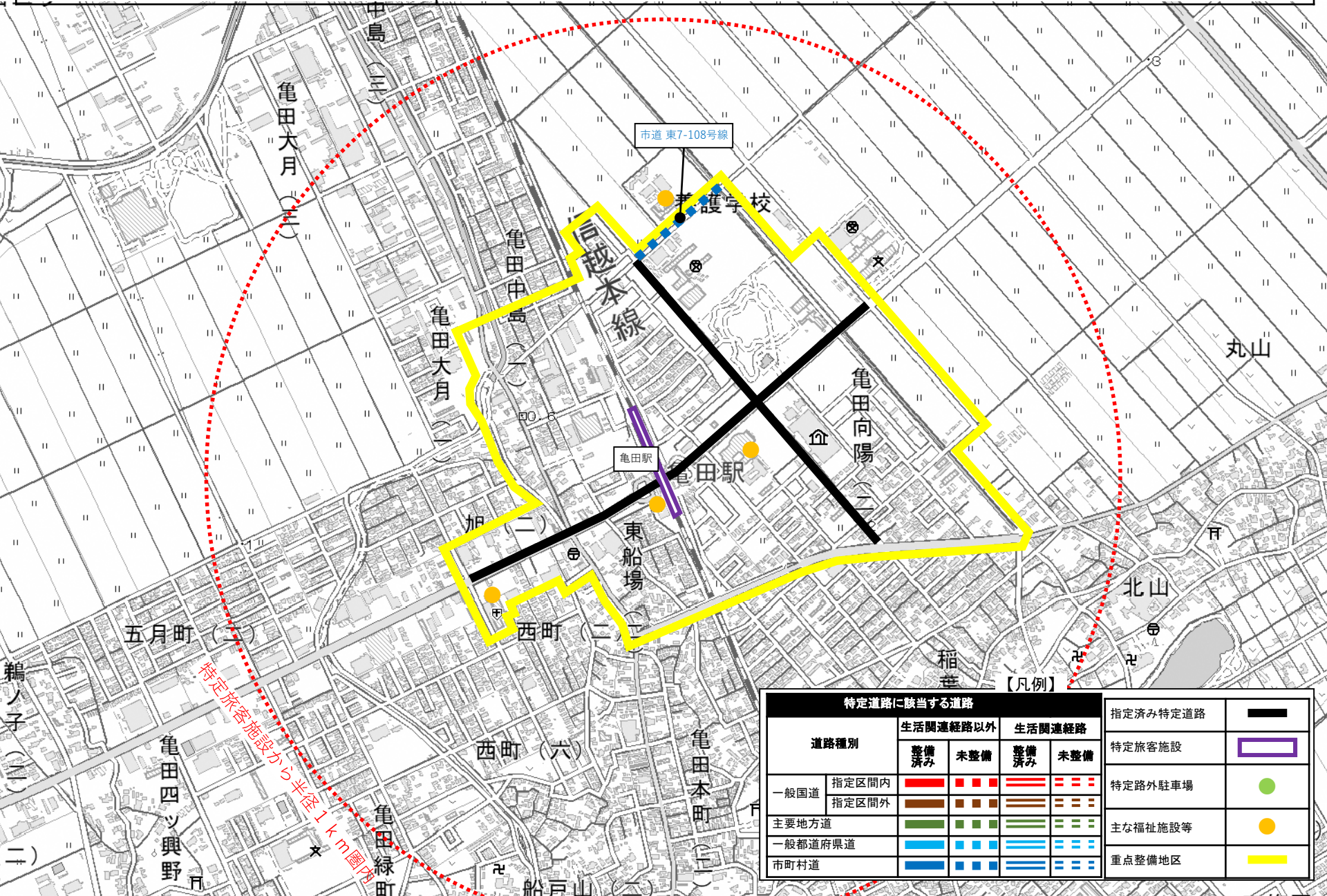
【凡例】

特定道路に該当する道路				指定済み特定道路	—	
道路種別	生活関連経路以外		生活関連経路		特定旅客施設	—
	整備済み	未整備	整備済み	未整備		
一般国道	指定区間内	■	■	■	特定路外駐車場	●
	指定区間外	■	■	■		主な福祉施設等
主要地方道	■	■	■	■	重点整備地区	
一般都道府県道	■	■	■	■		
市町村道	■	■	■	■		

■様式—② 特定道路に該当する道路(案)図面

市区町村名：新潟市

地区名：亀田駅周辺地区



特定道路に該当する道路				指定済み特定道路	——	
道路種別	生活関連経路以外		生活関連経路		特定旅客施設	——
	整備済み	未整備	整備済み	未整備	——	——
一般国道	指定区間内	■ ■ ■ ■	■ ■ ■ ■	■ ■ ■ ■	●	●
	指定区間外	■ ■ ■ ■	■ ■ ■ ■	■ ■ ■ ■		
主要地方道	■ ■ ■ ■	■ ■ ■ ■	■ ■ ■ ■	■ ■ ■ ■	●	●
一般都道府県道	■ ■ ■ ■	■ ■ ■ ■	■ ■ ■ ■	■ ■ ■ ■		
市町村道	■ ■ ■ ■	■ ■ ■ ■	■ ■ ■ ■	■ ■ ■ ■	●	●
	■ ■ ■ ■	■ ■ ■ ■	■ ■ ■ ■	■ ■ ■ ■		
					重点整備地区	——

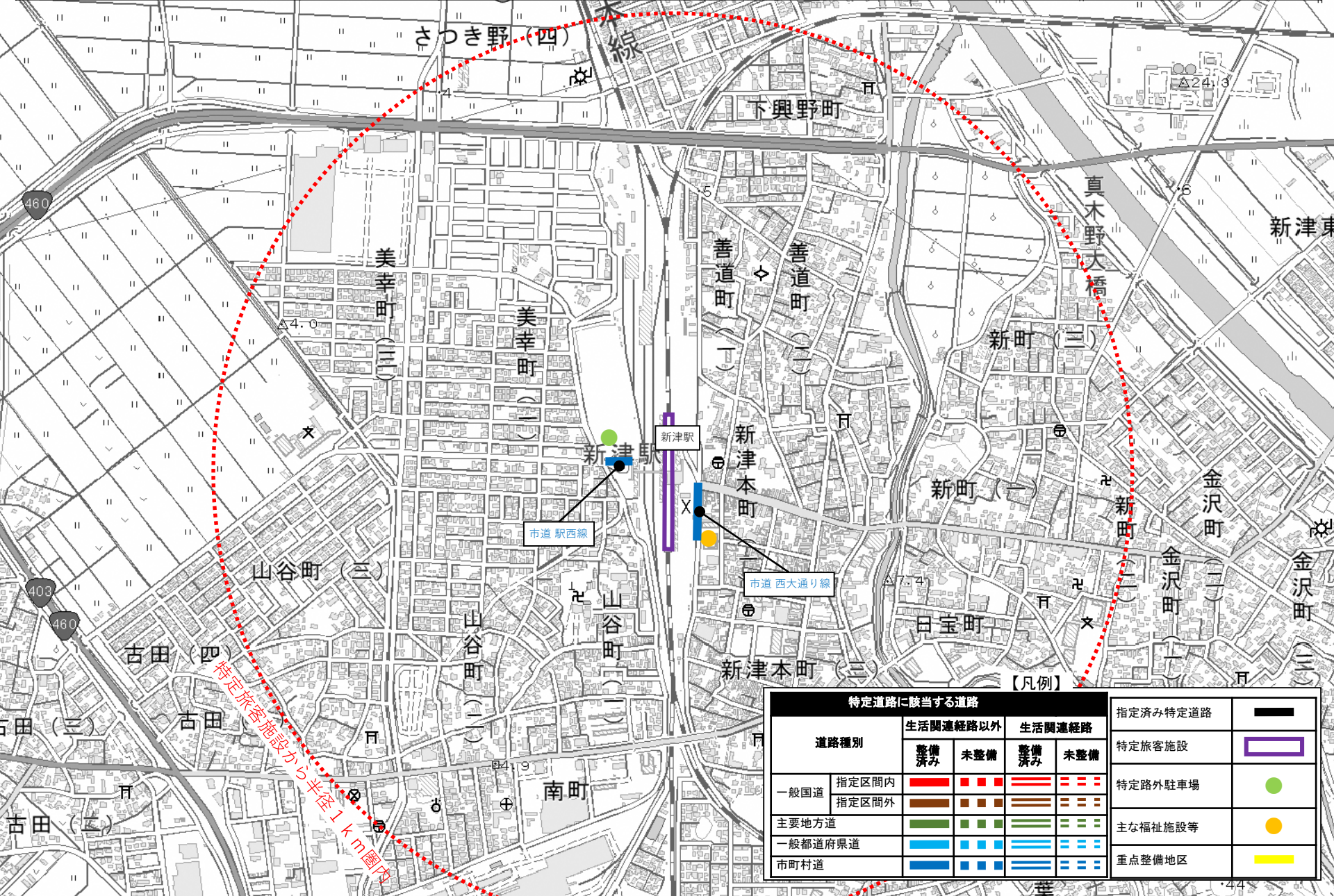
特定旅客施設から半径1km圏内

【凡例】

■様式—② 特定道路に該当する道路(案)図面

市区町村名：新潟市

地区名：新津地区



特定旅客施設から半径1km圏内

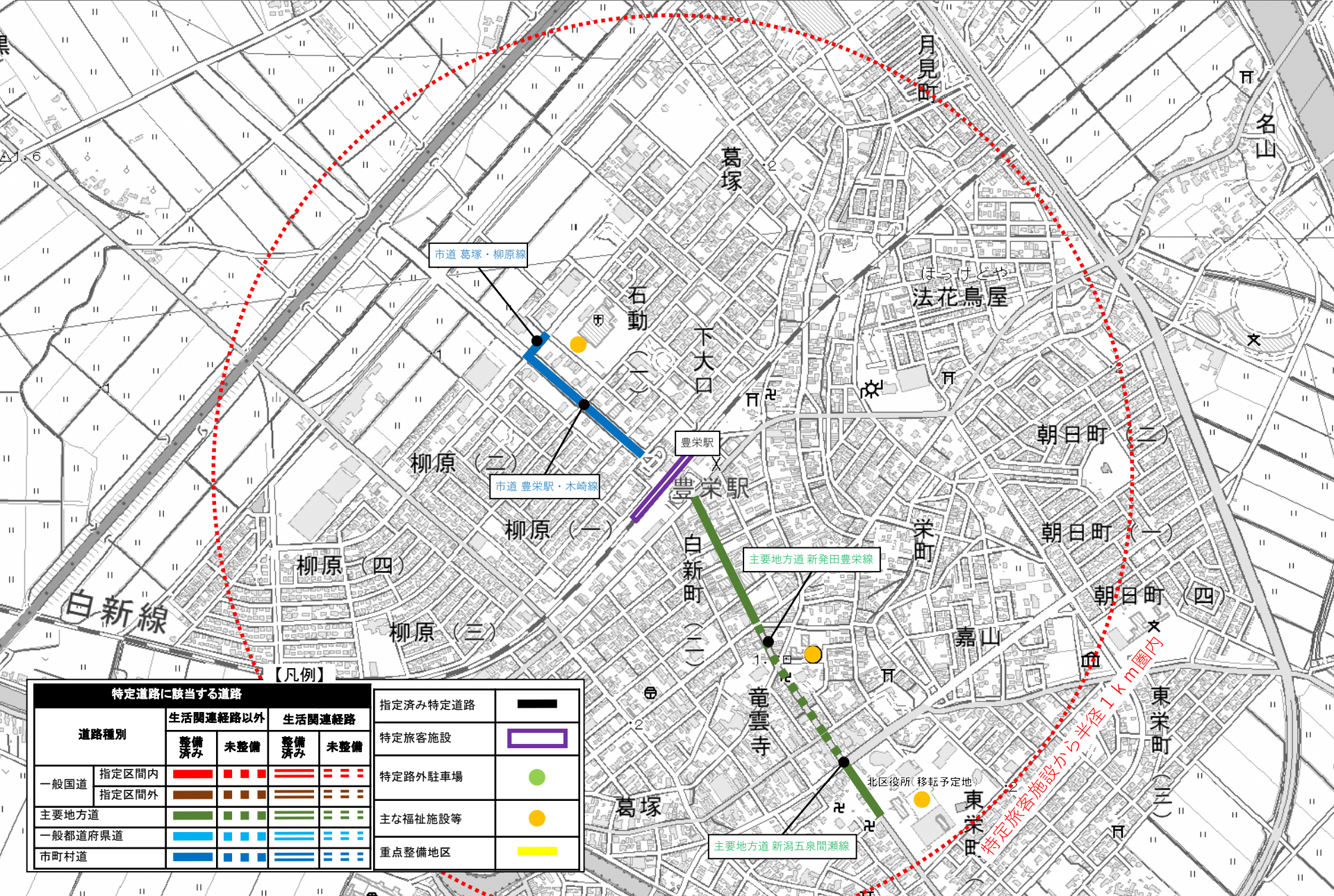
特定道路に該当する道路				指定済み特定道路	■	
道路種別	生活関連経路以外		生活関連経路		指定旅客施設	■
	整備済	未整備	整備済	未整備		
一般国道	指定区間内	■	■	■	特定路外駐車場	●
	指定区間外	■	■	■		
主要地方道	■	■	■	■	主な福祉施設等	●
一般都道府県道	■	■	■	■		
市町村道	■	■	■	■	重点整備地区	■

【凡例】

様式-② 特定道路に該当する道路(案)図面

市区町村名：新潟市

地区名：豊栄地区



【凡例】

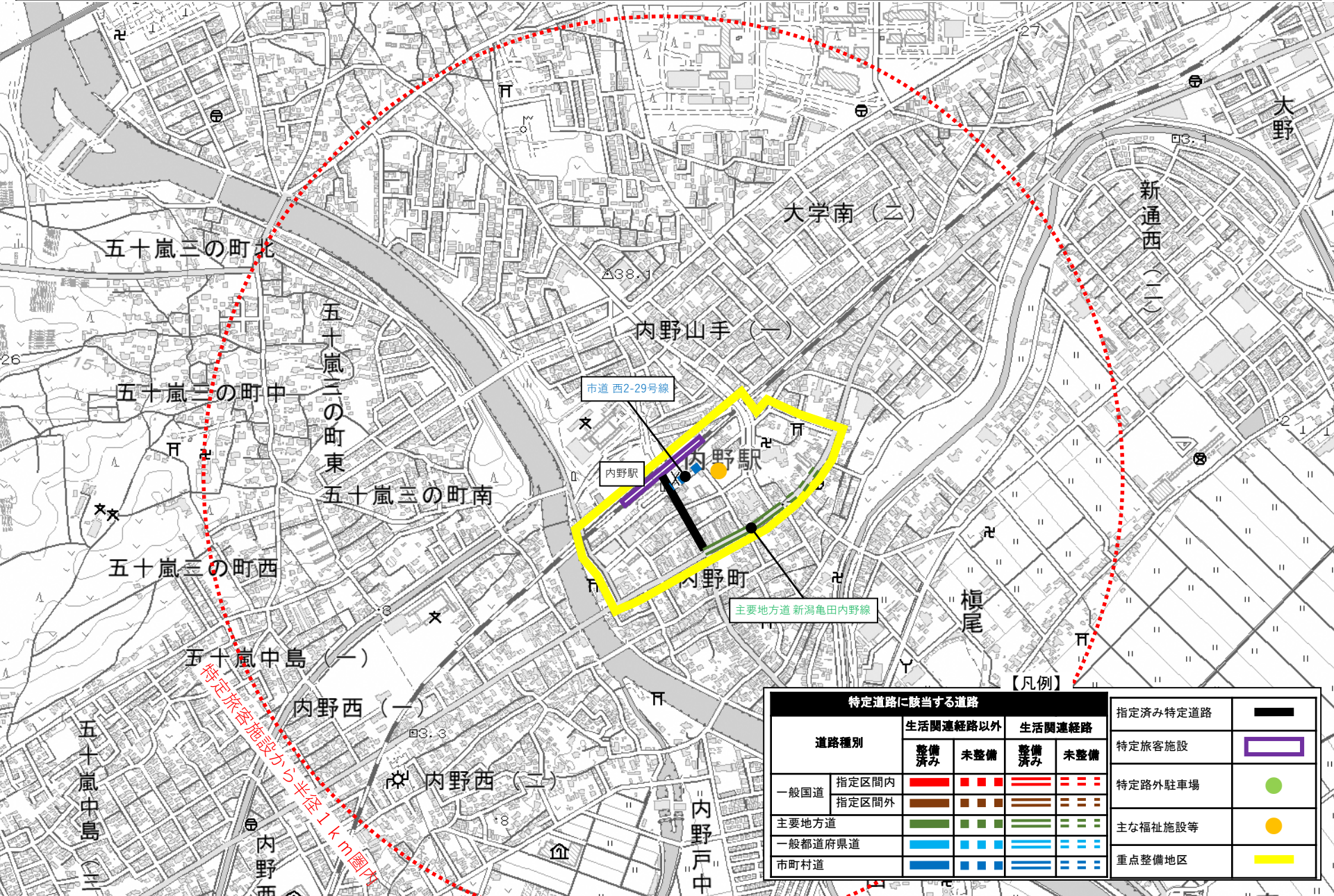
特定道路に該当する道路					
道路種別	生活関連経路以外		生活関連経路		
	整備済み	未整備	整備済み	未整備	
一般国道	指定区内	■ ■ ■ ■	■ ■ ■ ■	■ ■ ■ ■	指定済み特定道路
	指定区間外	■ ■ ■ ■	■ ■ ■ ■	■ ■ ■ ■	指定旅客施設
主要地方道	■ ■ ■ ■	■ ■ ■ ■	■ ■ ■ ■	■ ■ ■ ■	特定路外駐車場
一般都道府県道	■ ■ ■ ■	■ ■ ■ ■	■ ■ ■ ■	■ ■ ■ ■	主な福祉施設等
市町村道	■ ■ ■ ■	■ ■ ■ ■	■ ■ ■ ■	■ ■ ■ ■	重点整備地区

特定旅客施設から半径1km圏内

■様式—② 特定道路に該当する道路(案)図面

市区町村名：新潟市

地区名：内野地区



特定道路に該当する道路				指定済み特定道路	■	
道路種別	生活関連経路以外		生活関連経路		指定旅客施設	■
	整備済み	未整備	整備済み	未整備		
一般国道	指定区間内	■	■	■	特定路外駐車場	●
	指定区間外	■	■	■		
主要地方道	■	■	■	■	主な福祉施設等	●
一般都道府県道	■	■	■	■		
市町村道	■	■	■	■	重点整備地区	■

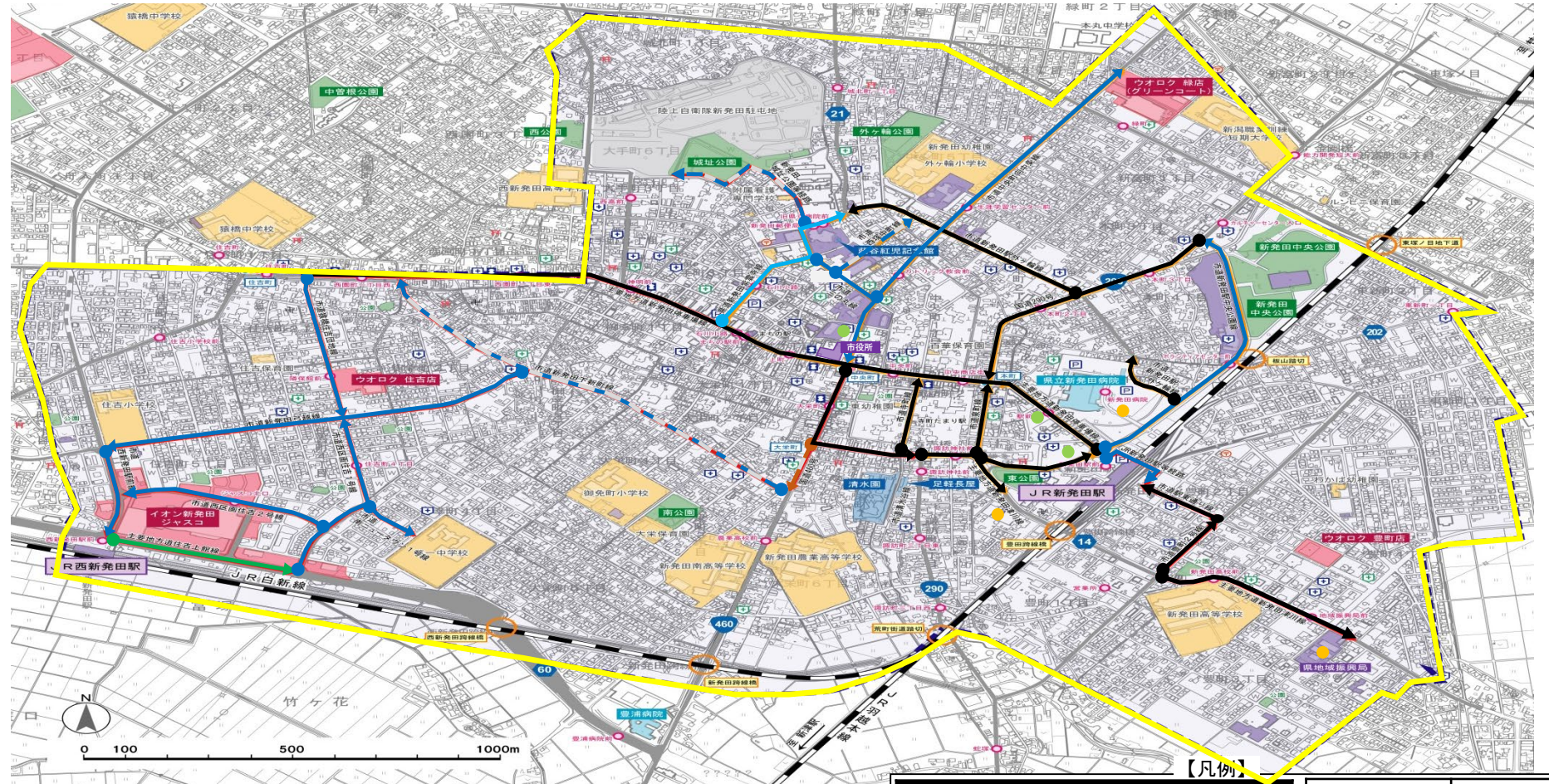
特定旅客施設から半径1km圏内

【凡例】

■様式① 特定道路に該当する道路(案)図面

市区町村名：新発田市

地区名：旧重点整備地区、新発田駅東地区、西新発田駅周辺地区、新発田停車場線沿線地区、新発田城址公園周辺地区

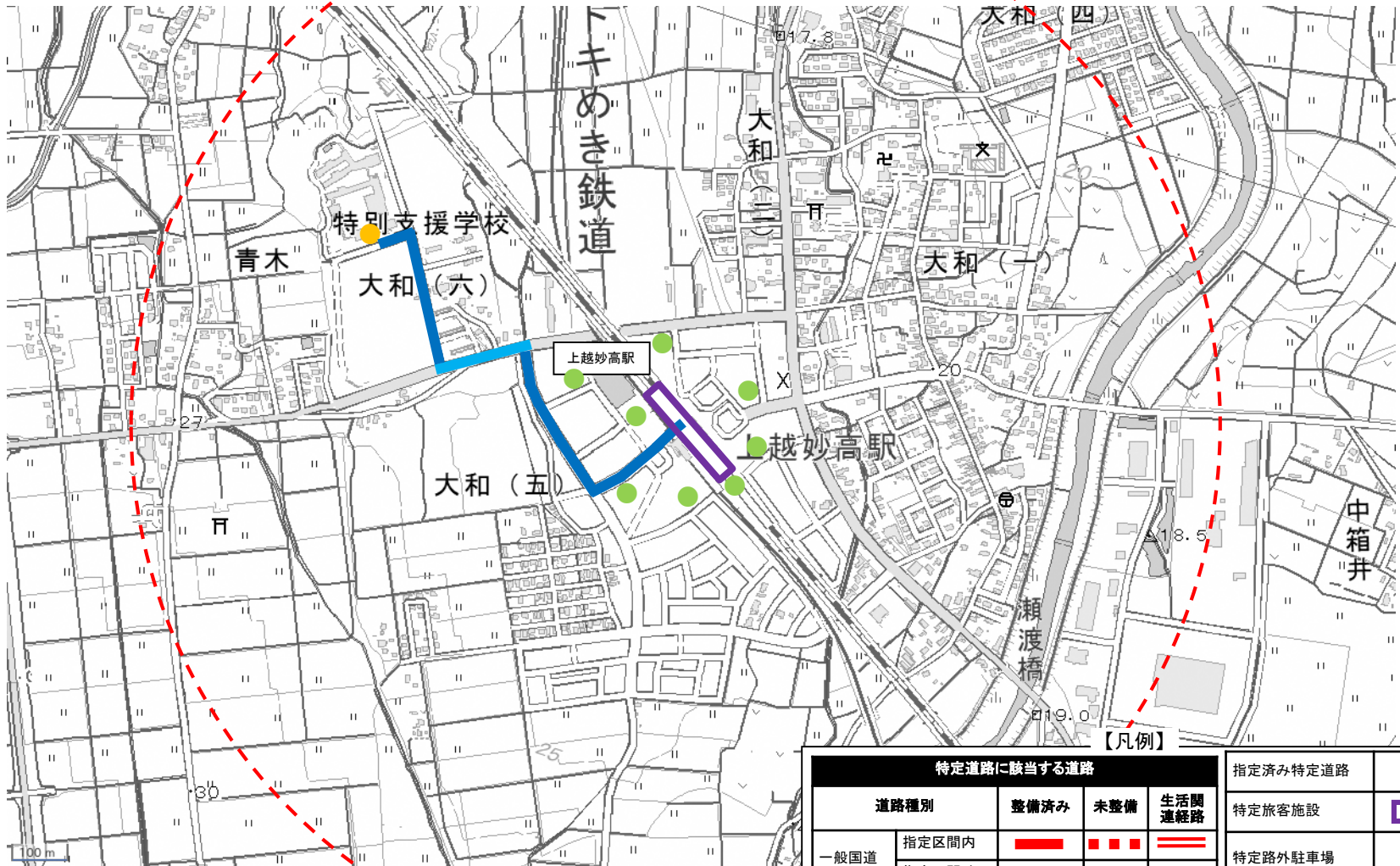


特定道路に該当する道路				指定済み特定道路		
一般国道	指定区内	■	■ ■ ■	■ ■ ■ ■	指定旅客施設	▭
	指定区外	■	■ ■ ■	■ ■ ■ ■	特定路外駐車場	●
主要地方道		■	■ ■ ■	■ ■ ■ ■	主な福祉施設等	●
一般都道府県道		■	■ ■ ■	■ ■ ■ ■	重点整備地区	▭
市町村道		■	■ ■ ■	■ ■ ■ ■		

様式-② 特定道路に該当する道路(案)図面

市区町村名：上越市

地区名：上越妙高駅周辺



【凡例】

特定道路に該当する道路				指定済み特定道路	指定済み特定道路
道路種別	整備済み	未整備	生活関連経路		
一般国道	指定区内	■ ■ ■ ■	▬ ▬ ▬ ▬	指定旅客施設	▭
	指定区外	■ ■ ■ ■	▬ ▬ ▬ ▬	特定路外駐車場	●
主要地方道	■ ■ ■ ■	■ ■ ■ ■	▬ ▬ ▬ ▬	主な福祉施設等	●
一般都道府県道	▬ ▬ ▬ ▬	▬ ▬ ▬ ▬	▬ ▬ ▬ ▬	重点整備地区	■
市町村道	▬ ▬ ▬ ▬	▬ ▬ ▬ ▬	▬ ▬ ▬ ▬		