

特定道路に該当する道路（案）箇所図

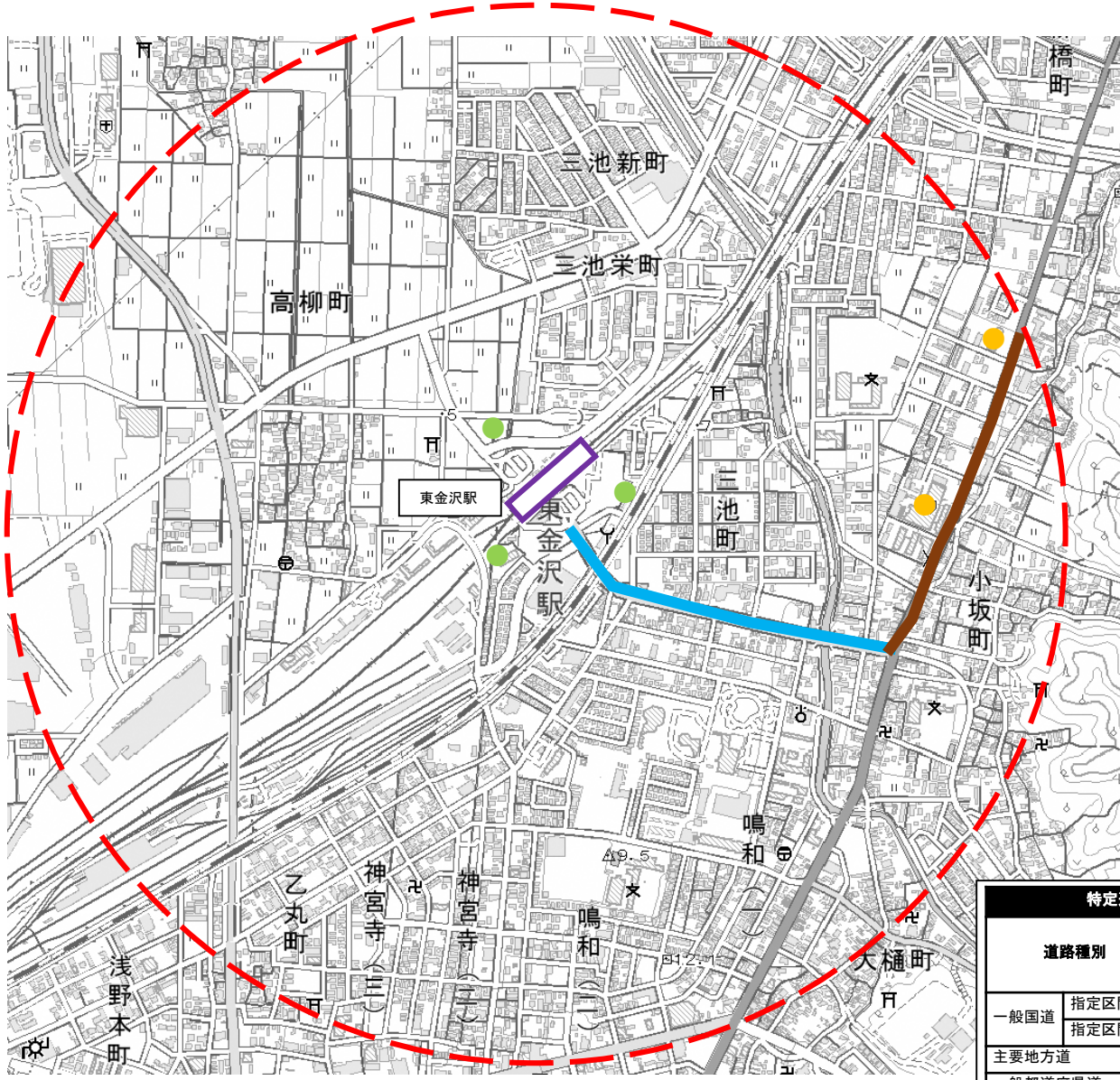
平成31年1月

石川県

■ 様式—② 特定道路に該当する道路(案)図面

市区町村名：金沢市

地区名：東金沢駅周辺地区



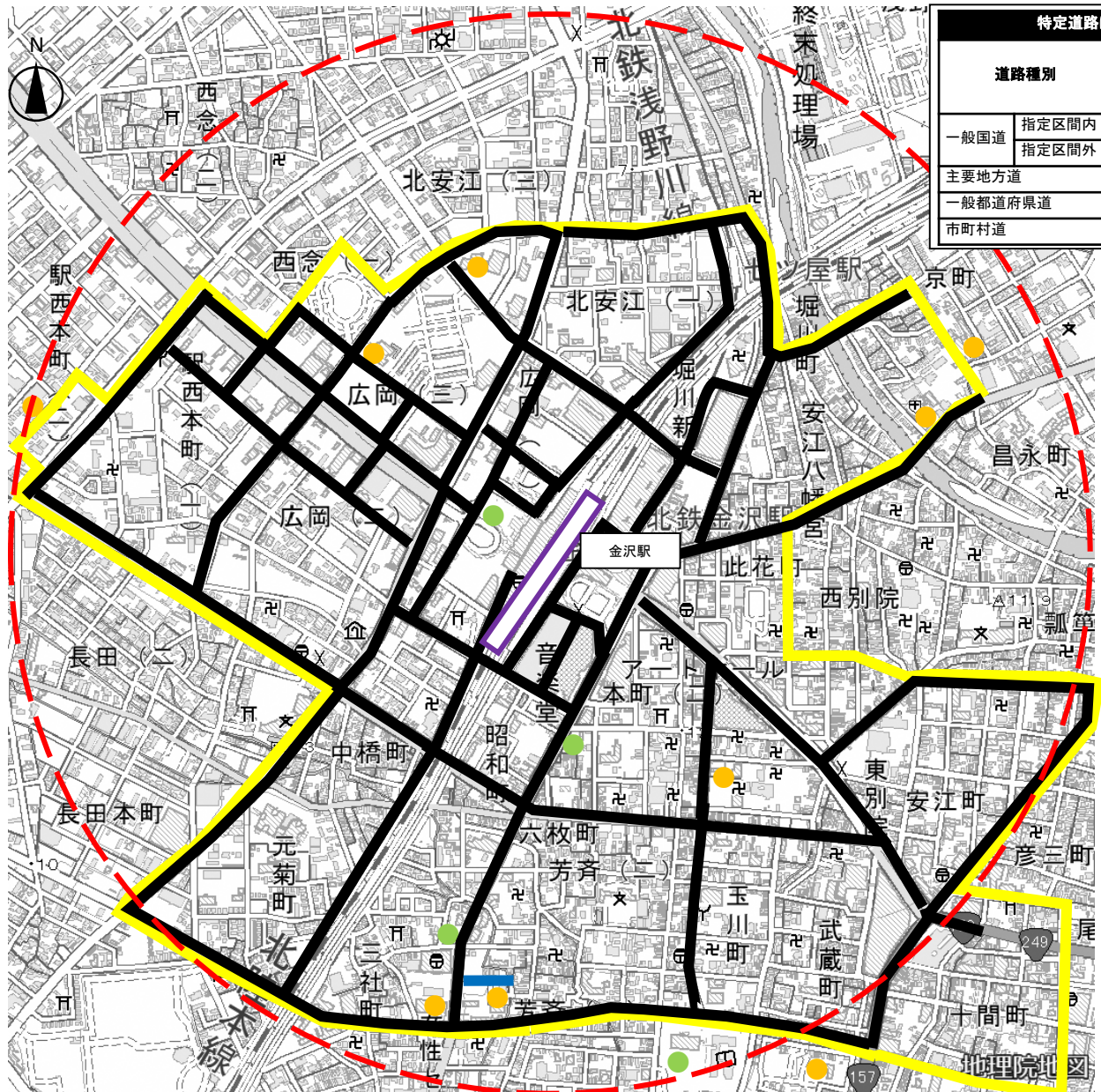
【凡例】

道路種別		特定道路に該当する道路				指定済み特定道路	指定済み特定道路
		生活関連経路以外		生活関連経路			
		整備済み	未整備	整備済み	未整備	特定旅客施設	特定旅客施設
一般国道	指定区間内						
	指定区間外						
主要地方道							
一般都道府県道							
市町村道							

様式-② 特定道路に該当する道路(案)図面

市区町村名：金沢市

地区名：金沢駅周辺地区



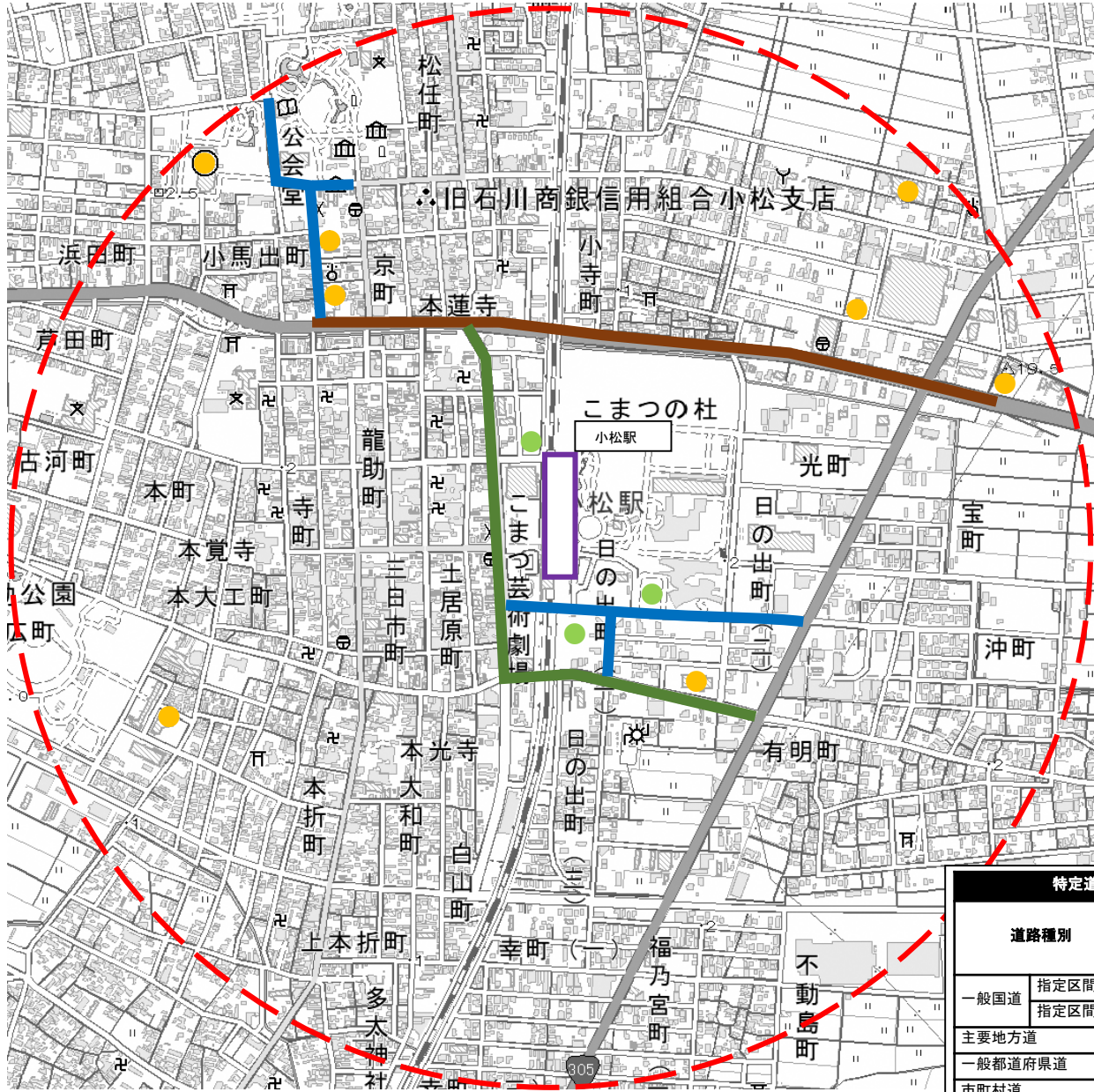
【凡例】

特定道路に該当する道路					指定済み特定道路		
道路種別	生活関連経路以外		生活関連経路		特定旅客施設		
	整備済み	未整備	整備済み	未整備	特定路外駐車場		
一般国道	指定区間内						
	指定区間外						
主要地方道							
一般都道府県道							
市町村道							
						主な福祉施設等	
						重点整備地区	

■様式—② 特定道路に該当する道路(案)図面

市区町村名：小松市

地区名：小松駅周辺地区



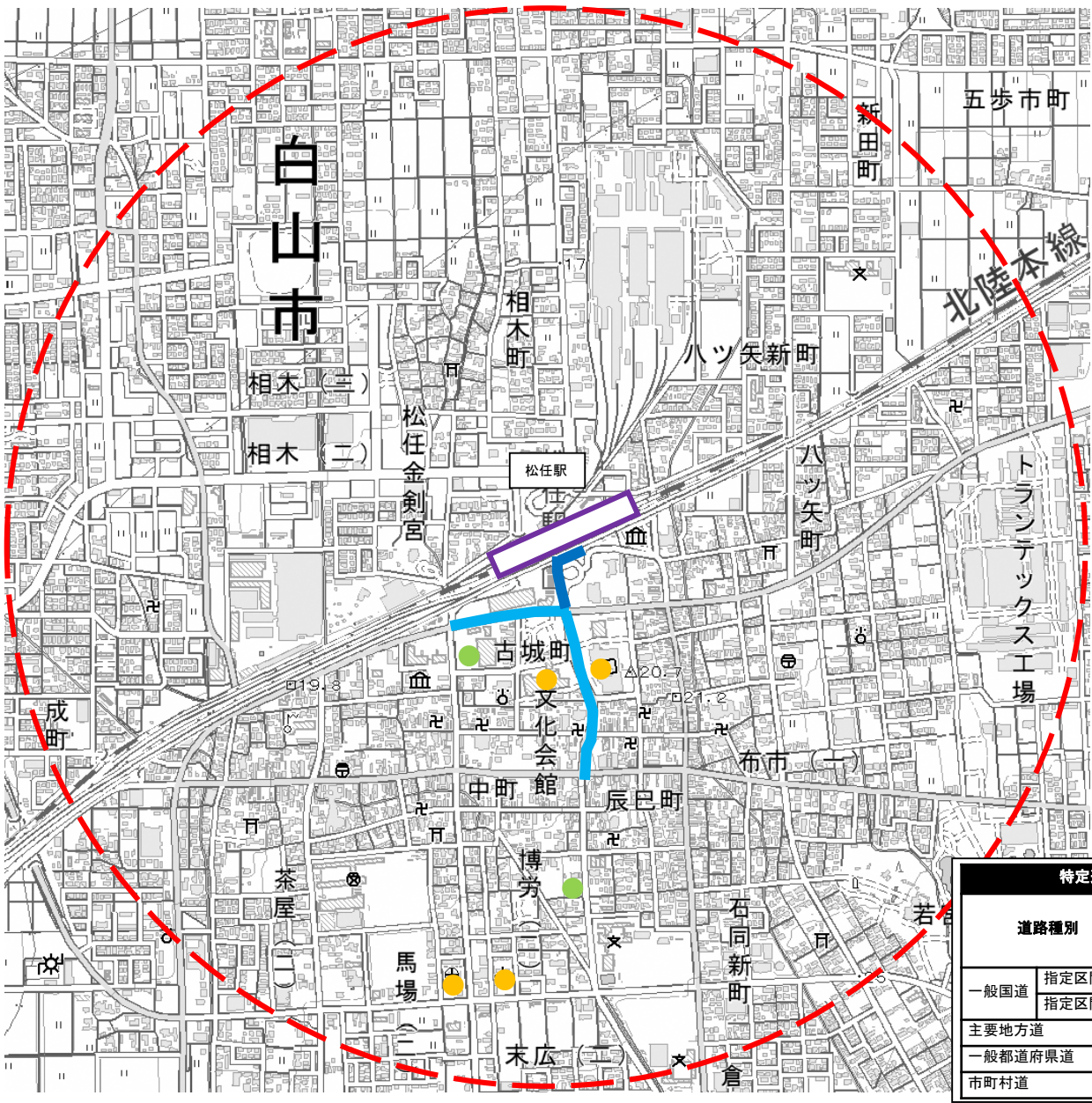
【凡例】

道路種別		特定道路に該当する道路				指定済み特定道路	指定済み特定道路
		生活関連経路以外		生活関連経路			
		整備済み	未整備	整備済み	未整備	特定旅客施設	特定旅客施設
一般国道	指定区間内						
	指定区間外						
主要地方道						特定路外駐車場	
一般都道府県道						主な福祉施設等	
市町村道						重点整備地区	

■様式—② 特定道路に該当する道路(案)図面

市区町村名：白山市

地区名：松任駅周辺地区



【凡例】

道路種別		特定道路に該当する道路				指定済み特定道路	指定区間外
		生活関連経路以外		生活関連経路			
		整備済み	未整備	整備済み	未整備	特定旅客施設	
一般国道	指定区間内					指定区間内	
	指定区間外						
主要地方道						指定区間内	
一般都道府県道						指定区間外	
市町村道							
						指定区間内	
						指定区間外	