

# 特定道路に該当する道路（案）箇所図

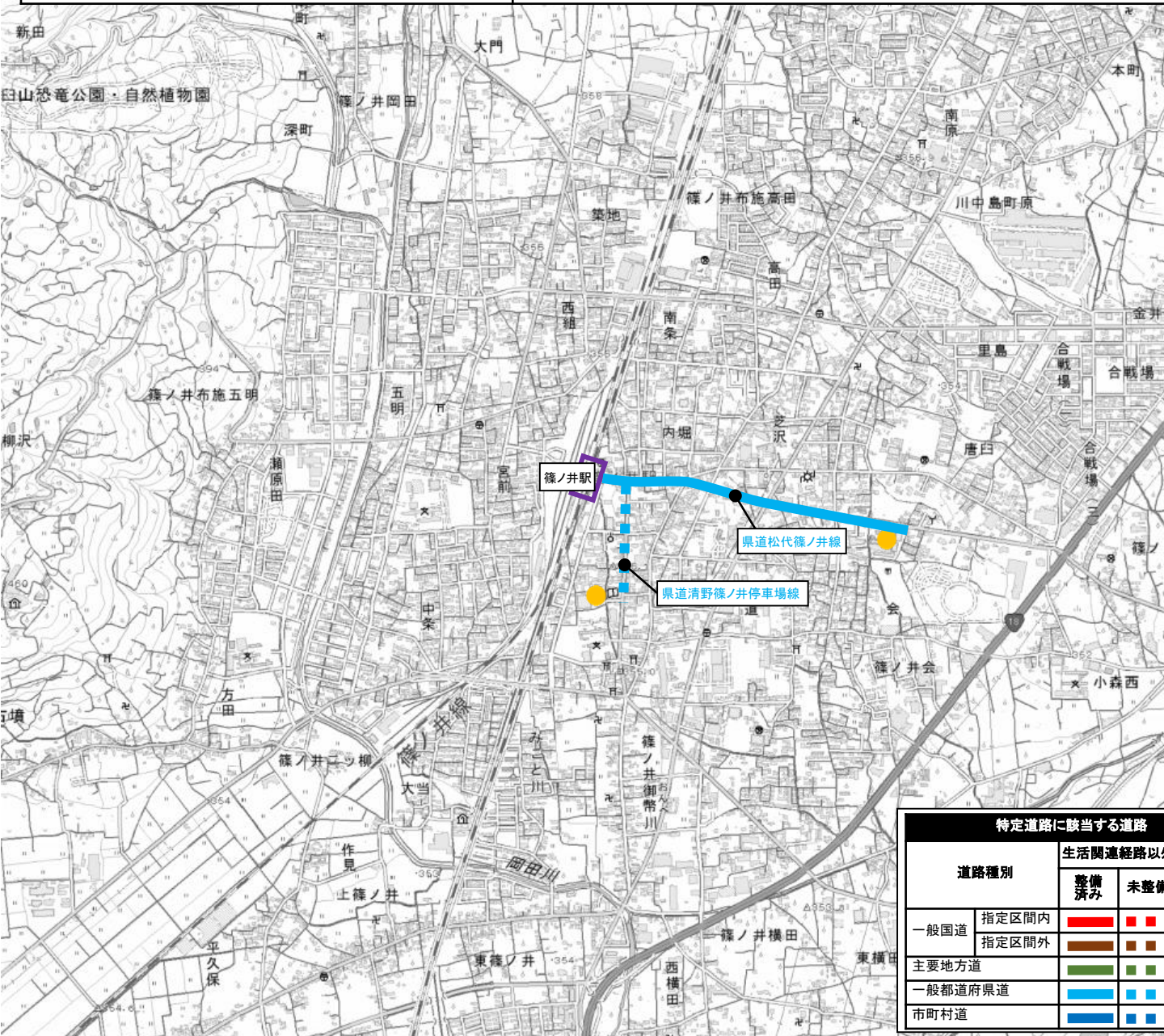
平成31年1月

長野県

# ■様式—② 特定道路に該当する道路(案)図面

市区町村名：長野市

地区名：篠ノ井駅周辺地区



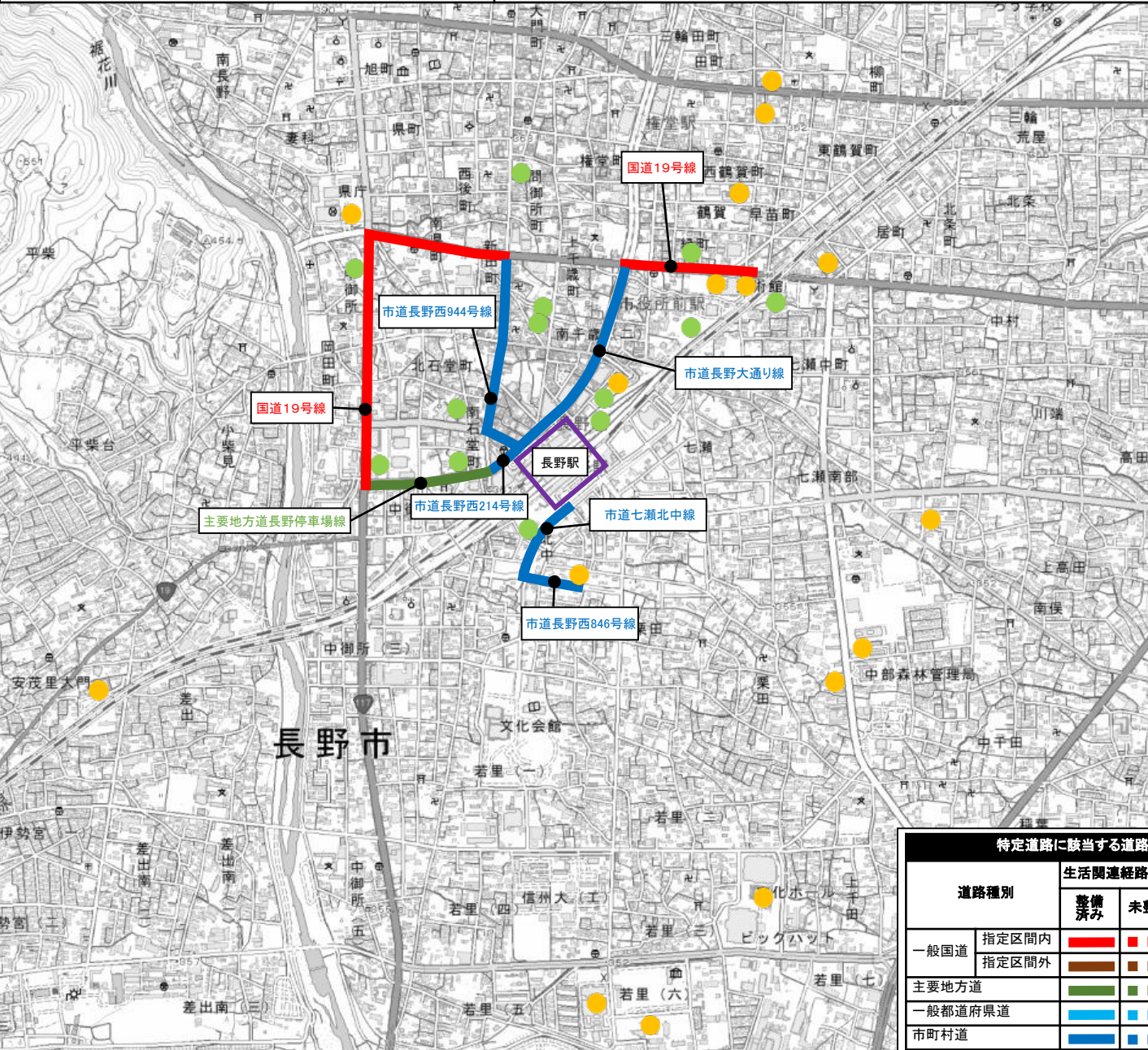
【凡例】

道路種別		特定道路に該当する道路				指定済み特定道路
		生活関連経路以外		生活関連経路		
		整備済み	未整備	整備済み	未整備	特定旅客施設
一般国道	指定区内	■	■ ■ ■	■ ■ ■ ■	■ ■ ■ ■	特定路外駐車場
	指定区間外	■	■ ■ ■	■ ■ ■ ■	■ ■ ■ ■	
主要地方道		■	■ ■ ■	■ ■ ■ ■	■ ■ ■ ■	主な福祉施設等
一般都道府県道		■	■ ■ ■	■ ■ ■ ■	■ ■ ■ ■	
市町村道		■	■ ■ ■	■ ■ ■ ■	■ ■ ■ ■	重点整備地区



# 様式-② 特定道路に該当する道路(案)図面

市区町村名：長野市 | 地区名：長野駅周辺地区



【凡例】

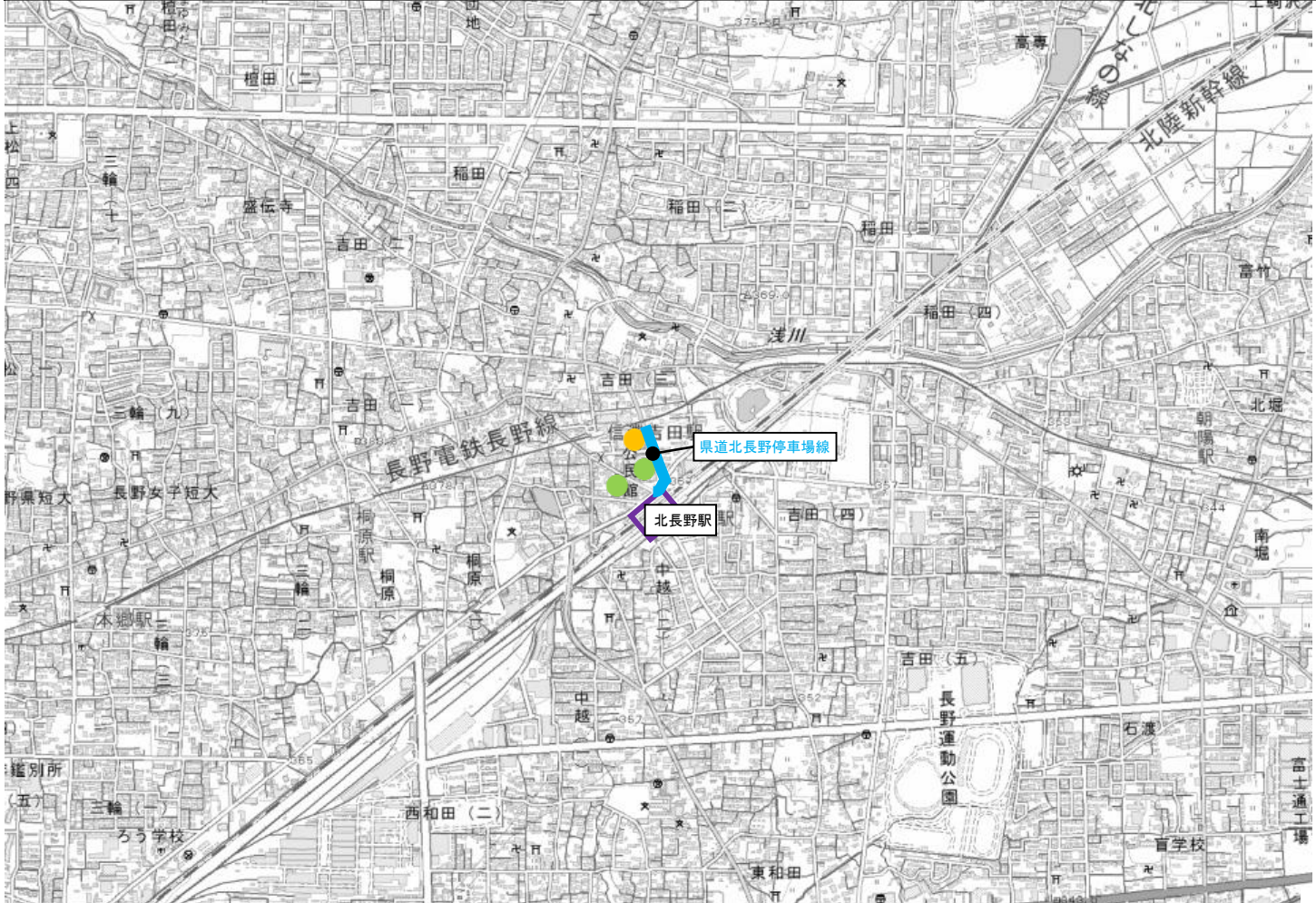
特定道路に該当する道路					指定済み特定道路	指定済み特定道路
道路種別		生活関連経路以外		生活関連経路		
		整備済み	未整備	整備済み	未整備	
一般国道	指定区内	■ ■ ■ ■	■ ■ ■ ■	■ ■ ■ ■	■ ■ ■ ■	特定路外駐車場
	指定区間外	■ ■ ■ ■	■ ■ ■ ■	■ ■ ■ ■	■ ■ ■ ■	
主要地方道		■ ■ ■ ■	■ ■ ■ ■	■ ■ ■ ■	■ ■ ■ ■	主な福祉施設等
一般都道府県道		■ ■ ■ ■	■ ■ ■ ■	■ ■ ■ ■	■ ■ ■ ■	
市町村道		■ ■ ■ ■	■ ■ ■ ■	■ ■ ■ ■	■ ■ ■ ■	重点整備地区



# ■ 様式—② 特定道路に該当する道路(案)図面

市区町村名：長野市

地区名：北長野駅周辺地区



【凡例】

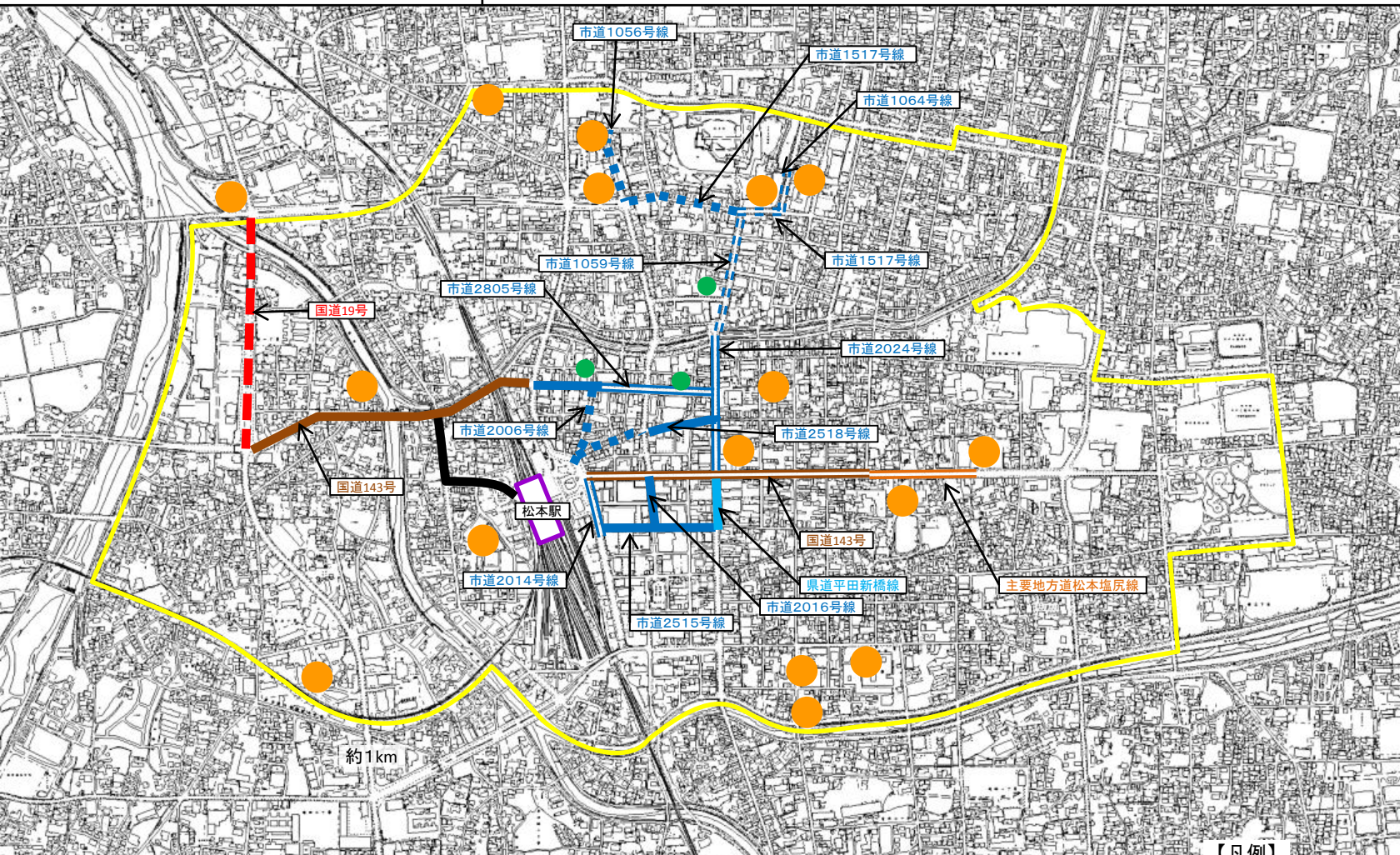
道路種別		特定道路に該当する道路			
		生活関連経路以外		生活関連経路	
		整備済み	未整備	整備済み	未整備
一般国道	指定区間内	■ ■ ■ ■	■ ■ ■ ■	■ ■ ■ ■	■ ■ ■ ■
	指定区間外	■ ■ ■ ■	■ ■ ■ ■	■ ■ ■ ■	■ ■ ■ ■
主要地方道		■ ■ ■ ■	■ ■ ■ ■	■ ■ ■ ■	■ ■ ■ ■
一般都道府県道		■ ■ ■ ■	■ ■ ■ ■	■ ■ ■ ■	■ ■ ■ ■
市町村道		■ ■ ■ ■	■ ■ ■ ■	■ ■ ■ ■	■ ■ ■ ■
指定済み特定道路		■			
特定旅客施設		■			
特定路外駐車場		●			
主な福祉施設等		●			
重点整備地区		■			



# 様式—② 特定道路に該当する道路(案)図面

市区町村名:松本市

地区名:松本駅周辺地区



【凡例】

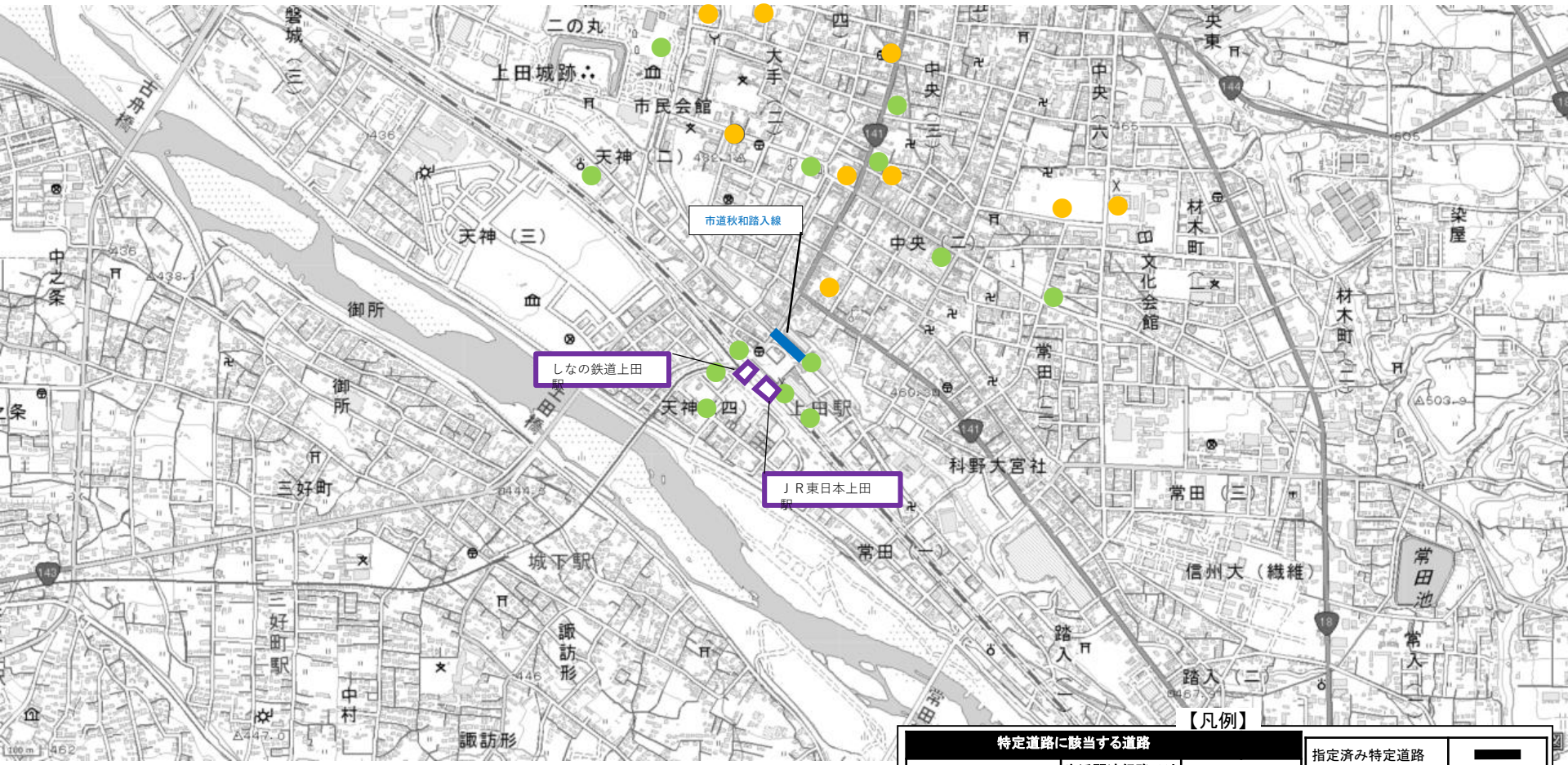
道路種別		特定道路に該当する道路				指定済み特定道路	指定区間内	指定区間外
		生活関連経路以外		生活関連経路				
		整備済み	未整備	整備済み	未整備	指定旅客施設	指定区間内	指定区間外
一般国道	指定区間内	■	■ ■ ■	■ ■ ■ ■	■ ■ ■ ■	指定路外駐車場	●	
	指定区間外	■	■ ■ ■	■ ■ ■ ■	■ ■ ■ ■		主な福祉施設等	●
主要地方道		■	■ ■ ■	■ ■ ■ ■	■ ■ ■ ■	重点整備地区		■
一般都道府県道		■	■ ■ ■	■ ■ ■ ■	■ ■ ■ ■			
市町村道		■	■ ■ ■	■ ■ ■ ■	■ ■ ■ ■			



# ■様式—② 特定道路に該当する道路(案)図面

市区町村名：上田市

地区名：上田駅周辺地区



【凡例】

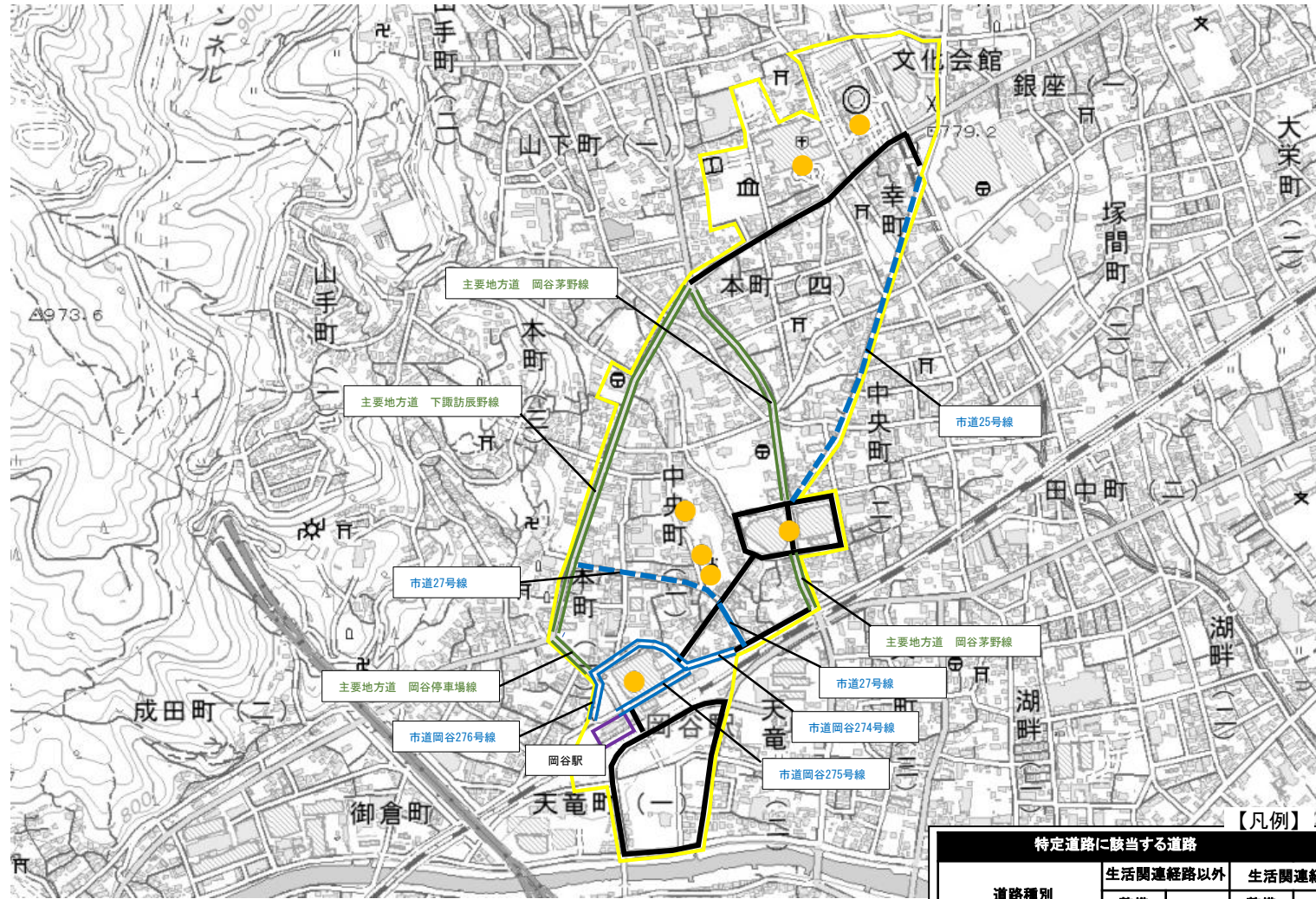
特定道路に該当する道路					指定済み特定道路	——		
道路種別		生活関連経路以外		生活関連経路		特定旅客施設	□	
		整備済み	未整備	整備済み	未整備			
一般国道	指定区間内	■	■	■	■	特定路外駐車場	●	
	指定区間外	■	■	■	■		主な福祉施設等	●
主要地方道		■	■	■	■	重点整備地区		■
一般都道府県道		■	■	■	■			
市町村道		■	■	■	■			



# ■様式—② 特定道路に該当する道路(案)図面

市区町村名：岡谷市

地区名：岡谷駅周辺地区



【凡例】

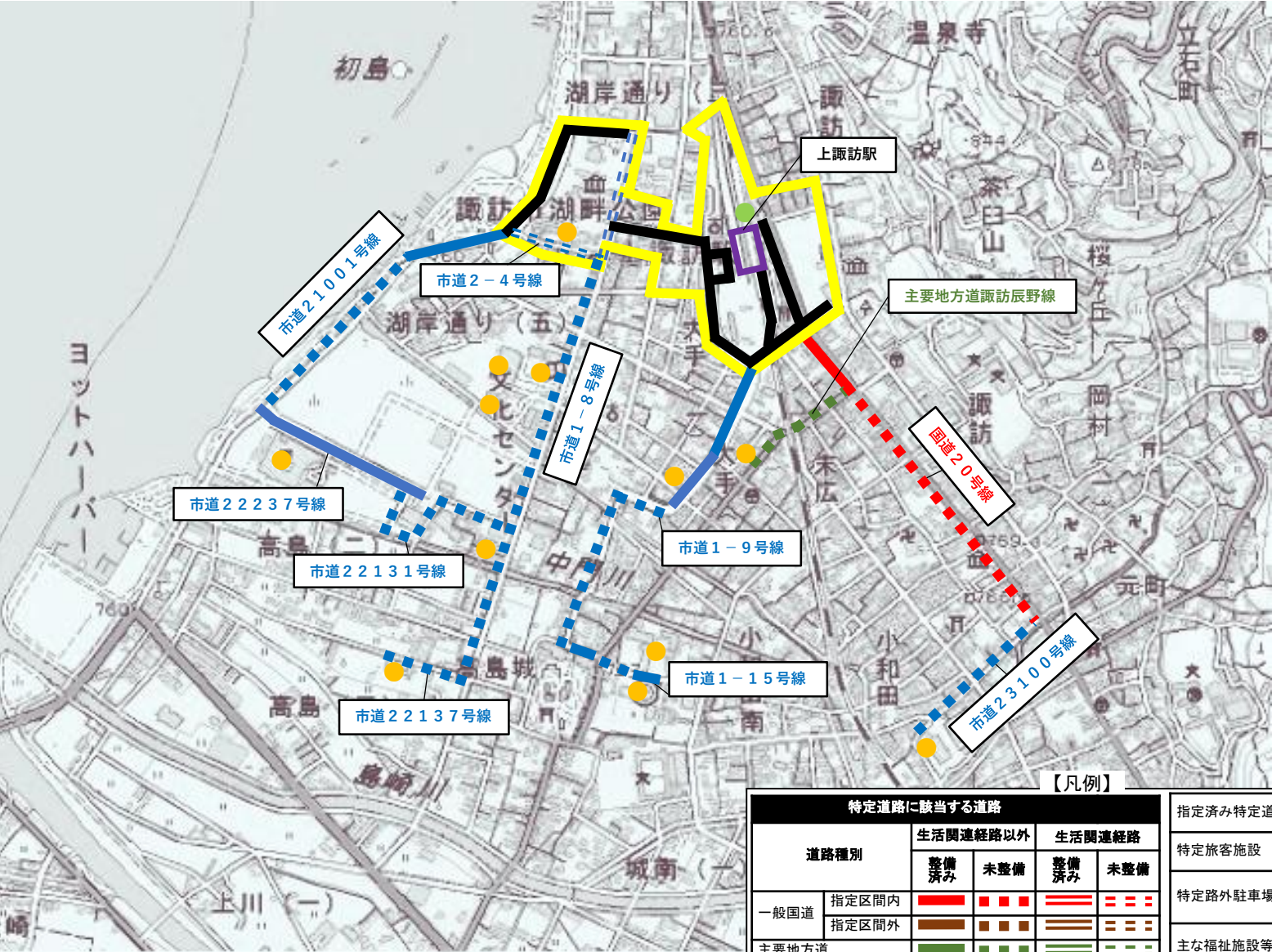
特定道路に該当する道路					指定済み特定道路	指定済み特定道路		
道路種別		生活関連経路以外		生活関連経路		指定済み特定道路	指定済み特定道路	
		整備済み	未整備	整備済み	未整備			
一般国道	指定区内	■	■	■	■	指定済み特定道路	指定済み特定道路	
	指定区間外	■	■	■	■			
主要地方道		■	■	■	■	指定済み特定道路	指定済み特定道路	
一般都道府県道		■	■	■	■			
市町村道		■	■	■	■	指定済み特定道路	指定済み特定道路	
指定区間外		■	■	■	■			
							特定旅客施設	■
							特定路外駐車場	●
							主な福祉施設等	●
							重点整備地区	■



# 様式一② 特定道路に該当する道路(案)図面

市区町村名：諏訪市

地区名：上諏訪駅周辺地区



【凡例】

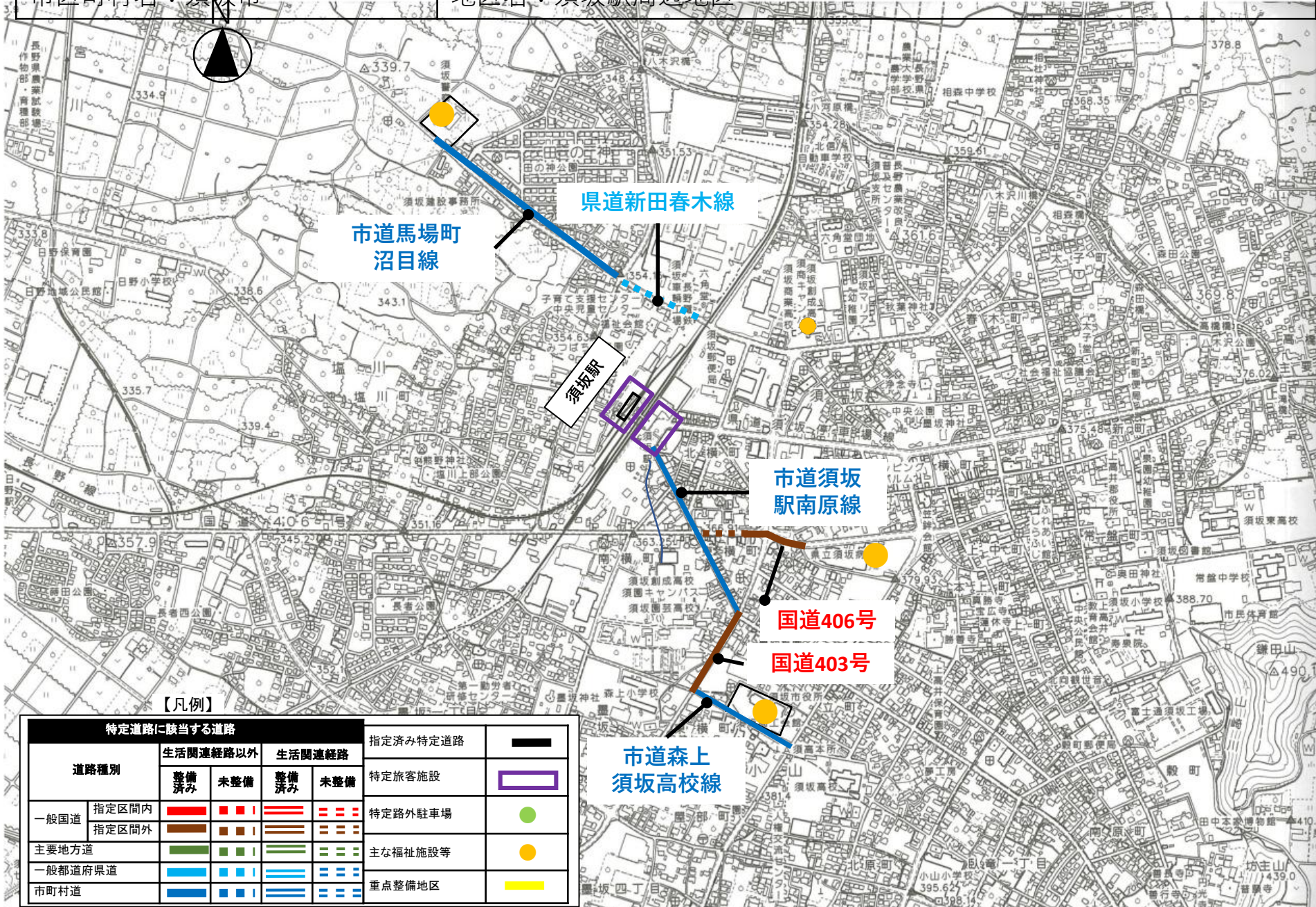
道路種別		特定道路に該当する道路				指定済み特定道路
		生活関連経路以外		生活関連経路		
		整備済み	未整備	整備済み	未整備	特定旅客施設
一般国道	指定区内	■■■■	■■■■	■■■■	■■■■	●
	指定区外	■■■■	■■■■	■■■■	■■■■	
主要地方道		■■■■	■■■■	■■■■	■■■■	●
一般都道府県道		■■■■	■■■■	■■■■	■■■■	
市町村道		■■■■	■■■■	■■■■	■■■■	重点整備地区



# ■様式—② 特定道路に該当する道路(案)図面

市区町村名：須坂市

地区名：須坂駅周辺地区



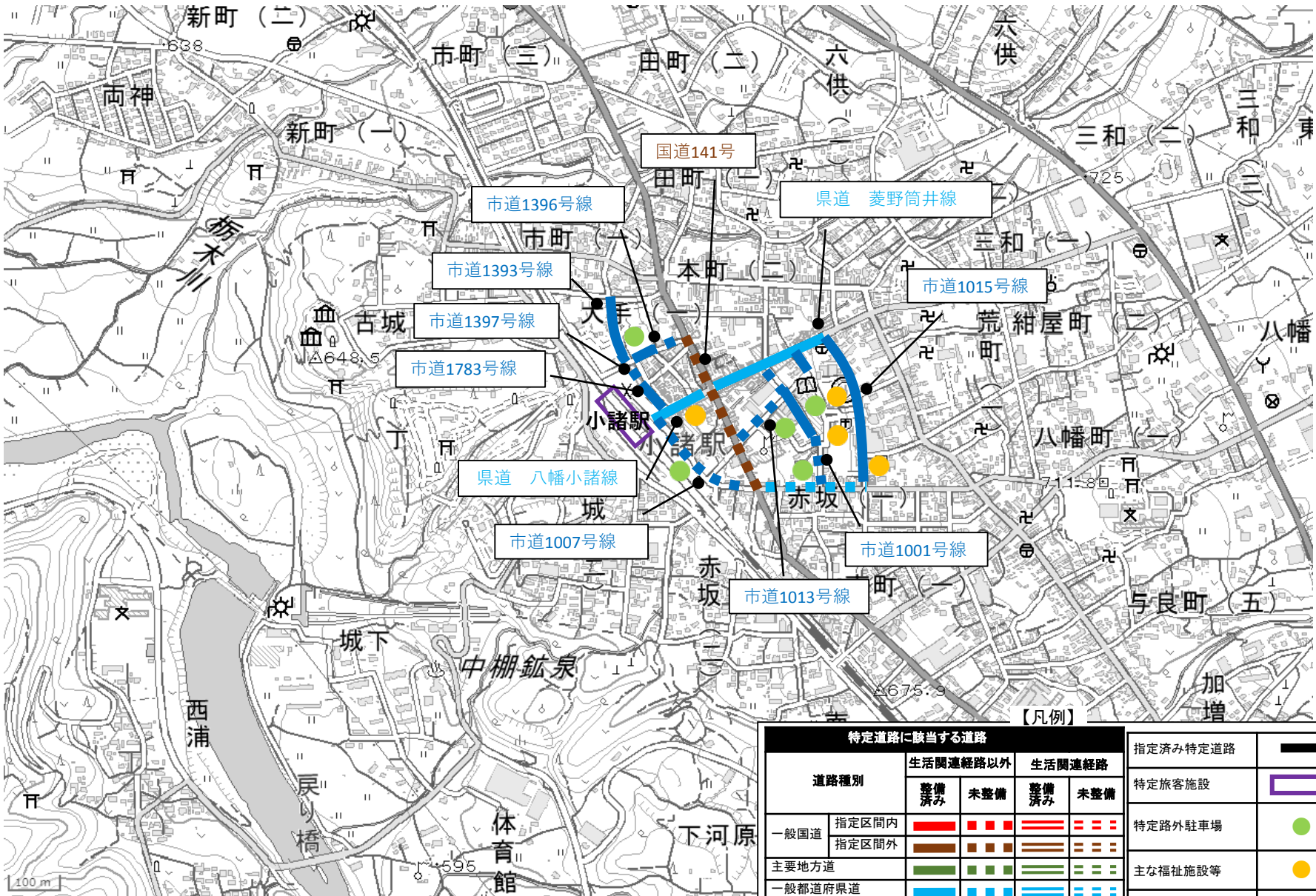
【凡例】

道路種別		特定道路に該当する道路				指定済み特定道路	指定済み特定道路
		生活関連経路以外		生活関連経路			
		整備済み	未整備	整備済み	未整備	指定済み特定道路	指定済み特定道路
一般国道	指定区内	■	■	■	■	指定済み特定道路	■
	指定区外	■	■	■	■	指定済み特定道路	■
主要地方道		■	■	■	■	指定済み特定道路	■
一般都道府県道		■	■	■	■	指定済み特定道路	■
市町村道		■	■	■	■	指定済み特定道路	■
						特定旅客施設	■
						特定路外駐車場	●
						主な福祉施設等	●
						重点整備地区	■



# ■様式—② 特定道路に該当する道路(案)図面

市区町村名：小諸市      地区名：小諸駅周辺地区



【凡例】

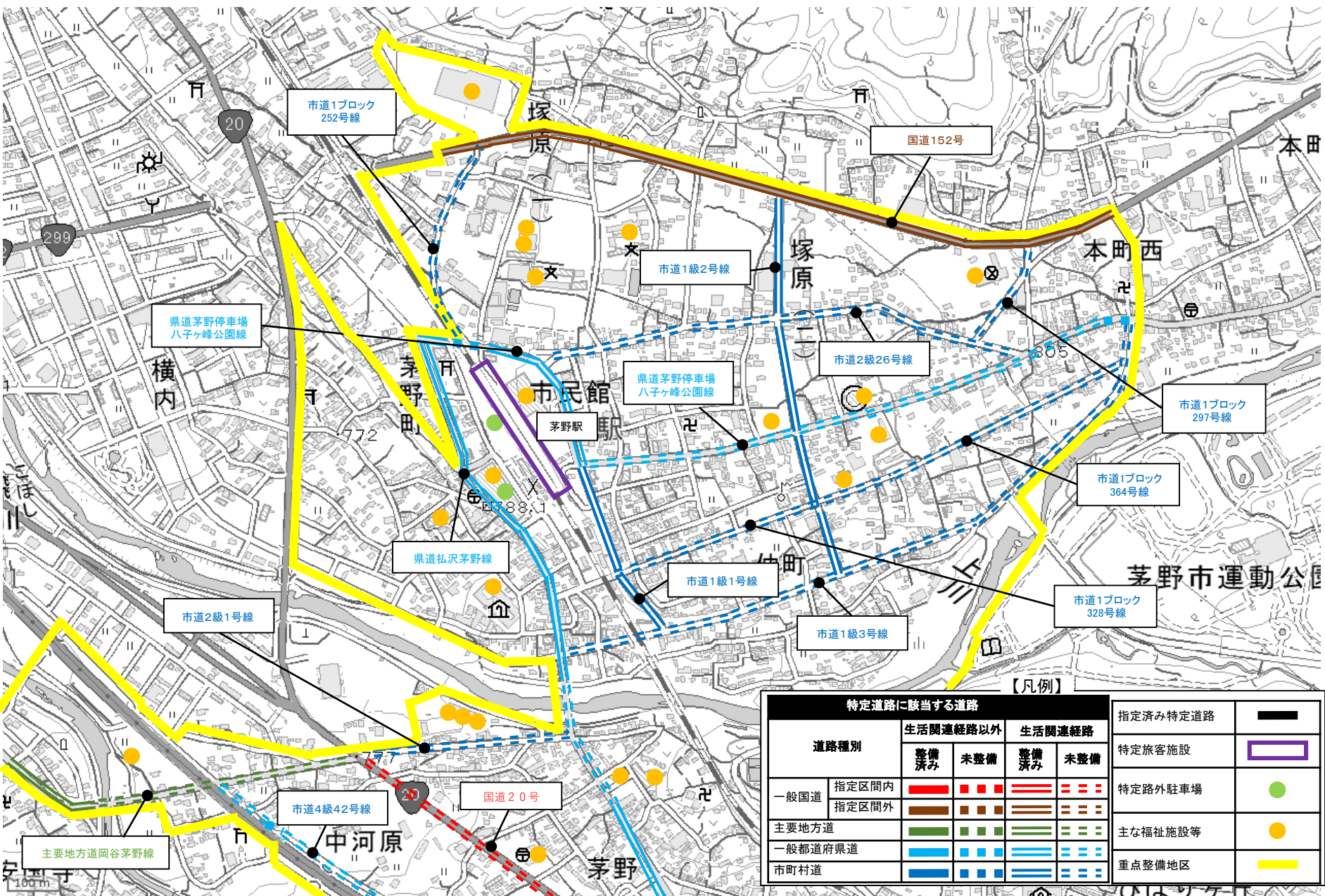
特定道路に該当する道路					指定済み特定道路	——	
道路種別		生活関連経路以外		生活関連経路		特定旅客施設	□
		整備済み	未整備	整備済み	未整備		
一般国道	指定区間内	■	■	■	■	特定路外駐車場	●
	指定区間外	■	■	■	■		
主要地方道		■	■	■	■	主な福祉施設等	●
一般都道府県道		■	■	■	■		
市町村道		■	■	■	■	重点整備地区	■
		■	■	■	■		



# ■様式—② 特定道路に該当する道路(案)図面

市区町村名：茅野市

地区名：茅野駅周辺地区（1枚目／総数3枚）



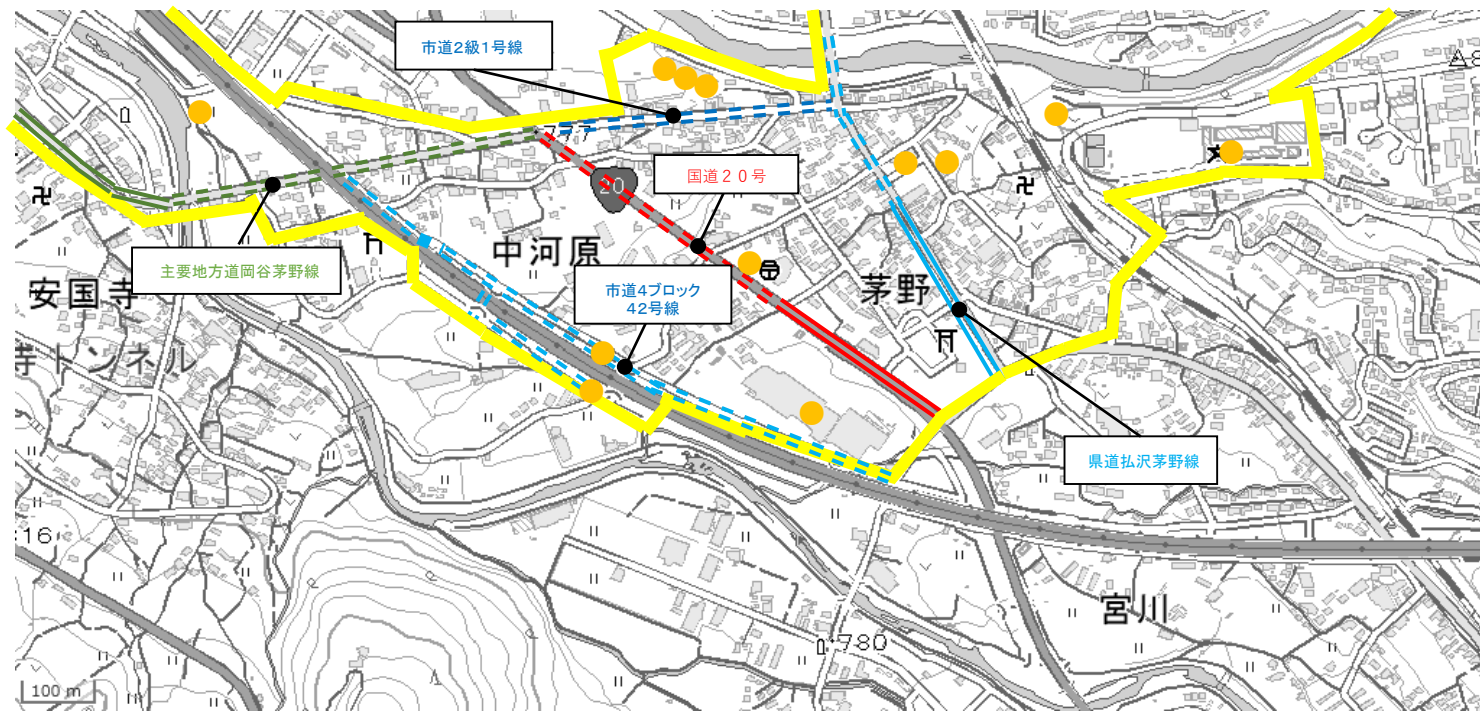
特定道路に該当する道路					指定済み特定道路	指定区間外
道路種別	生活関連経路以外		生活関連経路		特定旅客施設	特定路外駐車場
	整備済み	未整備	整備済み	未整備		
一般国道	指定区間内	■	■	■	●	●
	指定区間外	■	■	■		
主要地方道		■	■	■	●	●
一般都道府県道		■	■	■	●	●
市町村道		■	■	■	●	●
					■	■

【凡例】



# 様式一② 特定道路に該当する道路(案)図面

市区町村名：茅野市      地区名：茅野駅周辺地区（2枚目／総数3枚）



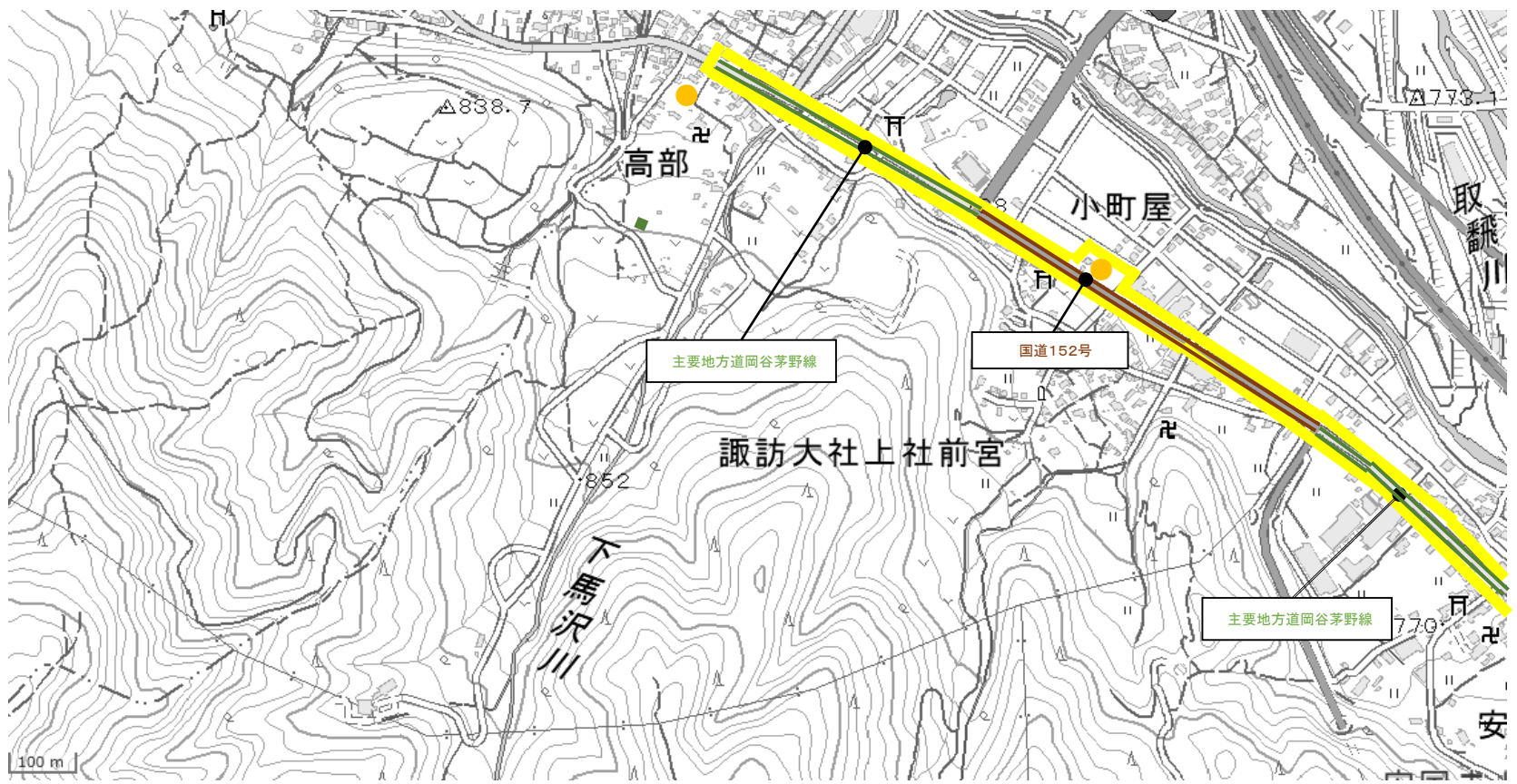
【凡例】

特定道路に該当する道路					指定済み特定道路	――	
道路種別		生活関連経路以外		生活関連経路		指定済み特定道路	――
		整備済み	未整備	整備済み	未整備		
一般国道	指定区間内					指定済み特定道路	――
	指定区間外					指定済み特定道路	――
主要地方道						指定済み特定道路	――
一般都道府県道						指定済み特定道路	――
市町村道						指定済み特定道路	――
						特定旅客施設	
						特定路外駐車場	
						主な福祉施設等	
						重点整備地区	



# 様式-② 特定道路に該当する道路(案)図面

市区町村名：茅野市      地区名：茅野駅周辺地区（3枚目／総数3枚）



【凡例】

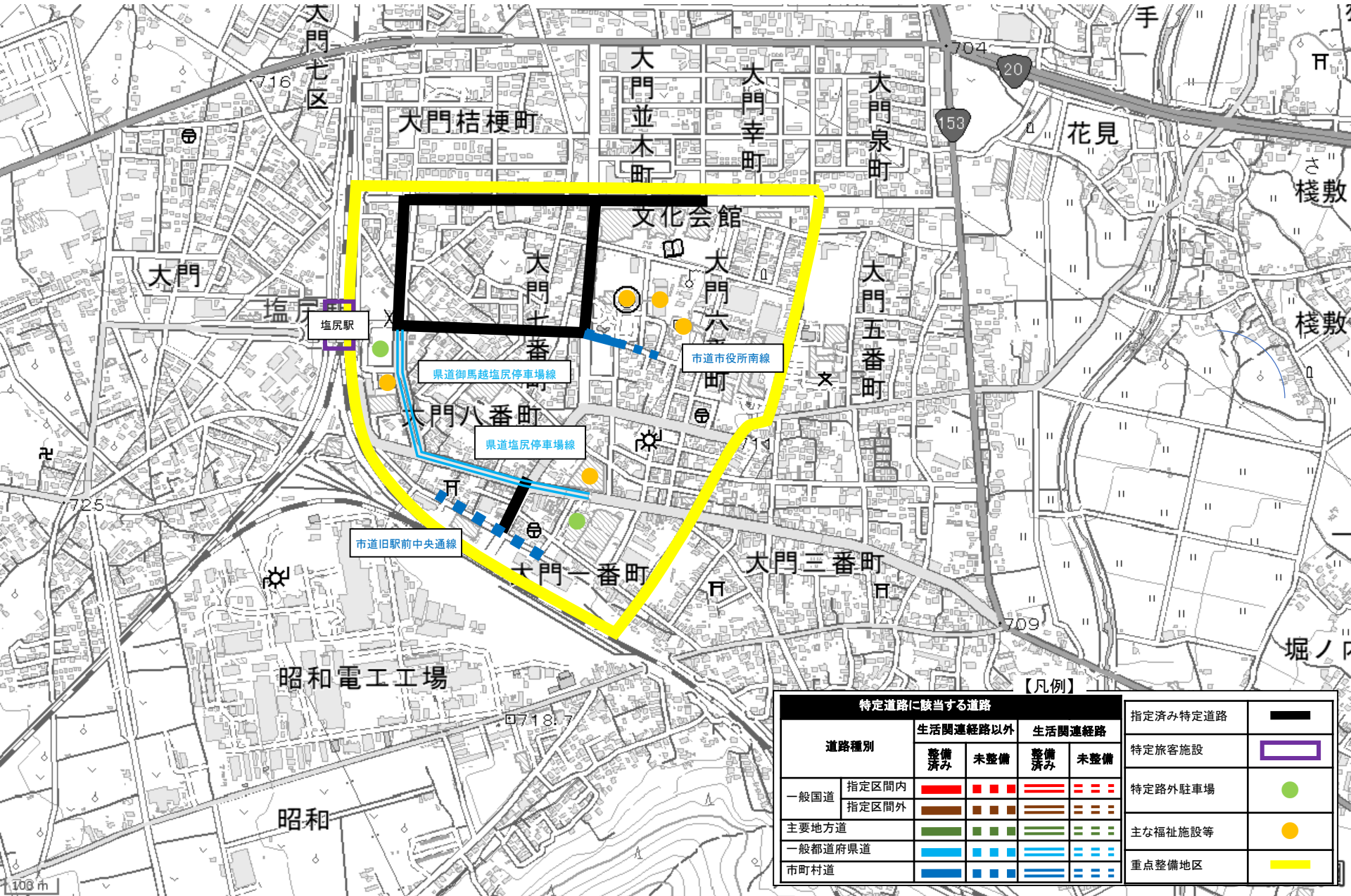
特定道路に該当する道路					指定済み特定道路	—	
道路種別		生活関連経路以外		生活関連経路		特定旅客施設	—
		整備済み	未整備	整備済み	未整備		
一般国道	指定区内	■	■	■	■	特定路外駐車場	●
	指定区間外	■	■	■	■		
主要地方道		■	■	■	■	主な福祉施設等	●
一般都道府県道		■	■	■	■		
市町村道		■	■	■	■	重点整備地区	■
		■	■	■	■		



# ■様式—② 特定道路に該当する道路(案)図面

市区町村名：塩尻市

地区名：塩尻駅周辺地区



【凡例】

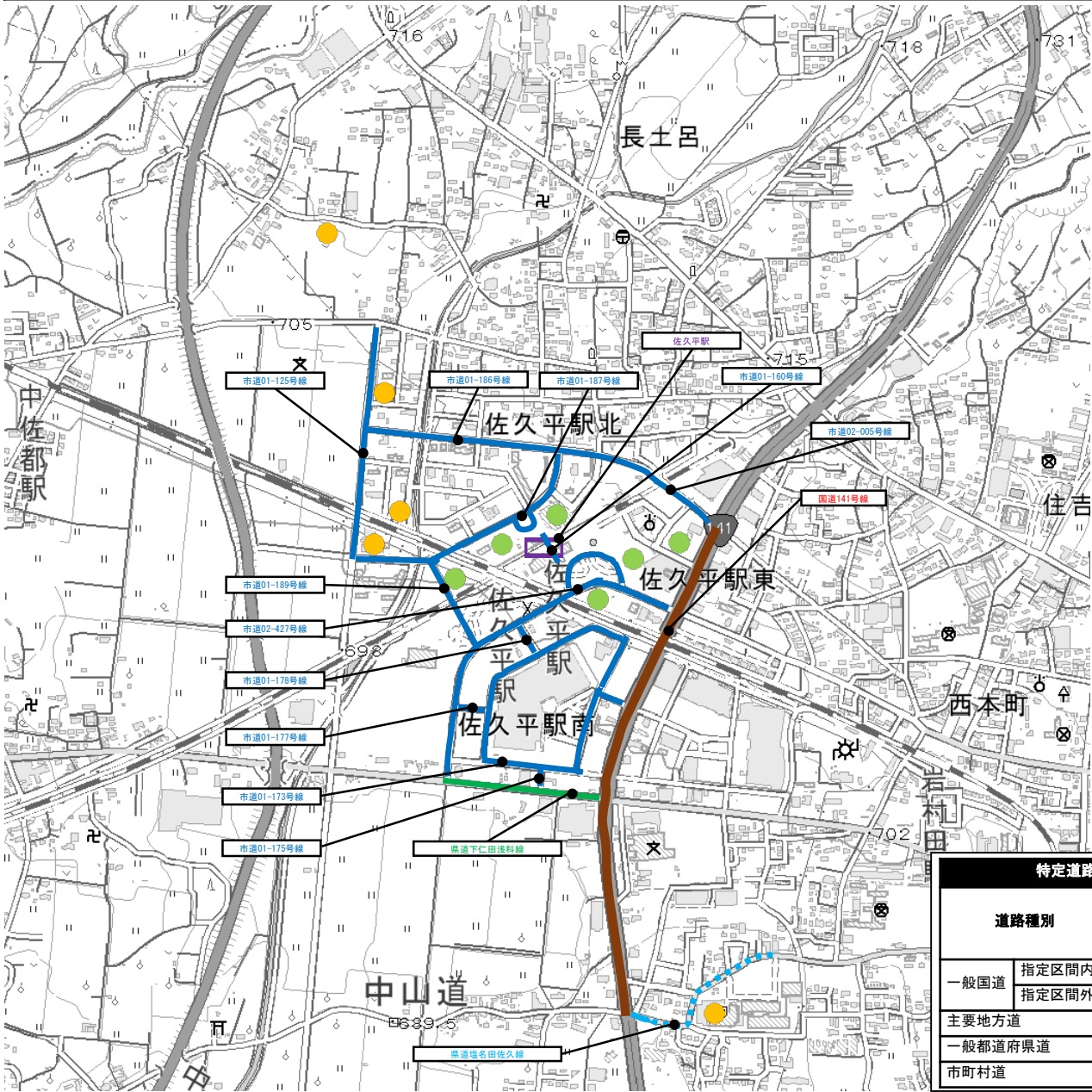
特定道路に該当する道路					指定済み特定道路	——
道路種別	生活関連経路以外		生活関連経路		特定旅客施設	□
	整備済み	未整備	整備済み	未整備	特定路外駐車場	●
一般国道	指定区間内	■	■	■	主な福祉施設等	●
	指定区間外	■	■	■		
主要地方道	■	■	■	■	重点整備地区	■
一般都道府県道	■	■	■	■		
市町村道	■	■	■	■		



# ■様式—② 特定道路に該当する道路(案)図面

市区町村名：佐久市

地区名：佐久平駅周辺地区



【凡例】

特定道路に該当する道路				指定済み特定道路	—							
道路種別	生活関連経路以外		生活関連経路		指定区間内	指定区間外	整備済み	未整備	整備済み	未整備	特定旅客施設	—
	整備済み	未整備	整備済み	未整備							—	
一般国道	—	—	—	—	—	—	—	—	—	—	—	—
主要地方道	—	—	—	—	—	—	—	—	—	—	—	—
一般都道府県道	—	—	—	—	—	—	—	—	—	—	—	—
市町村道	—	—	—	—	—	—	—	—	—	—	—	—
											特定路外駐車場	●
											主な福祉施設等	●
											重点整備地区	■



# ■様式—② 特定道路に該当する道路(案)図面

市区町村名：千曲市

地区名：屋代駅周辺地区



道路種別		特定道路に該当する道路				指定済み特定道路	指定済み特定道路
		生活関連経路以外		生活関連経路			
		整備済み	未整備	整備済み	未整備	特定旅客施設	
一般国道	指定区間内	■	■	■	■	●	●
	指定区間外	■	■	■	■		
主要地方道		■	■	■	■	●	●
一般都道府県道		■	■	■	■		
市町村道		■	■	■	■	重点整備地区	■



# ■様式－② 特定道路に該当する道路(案)図面

市区町村名：軽井沢町      地区名：軽井沢駅周辺地区



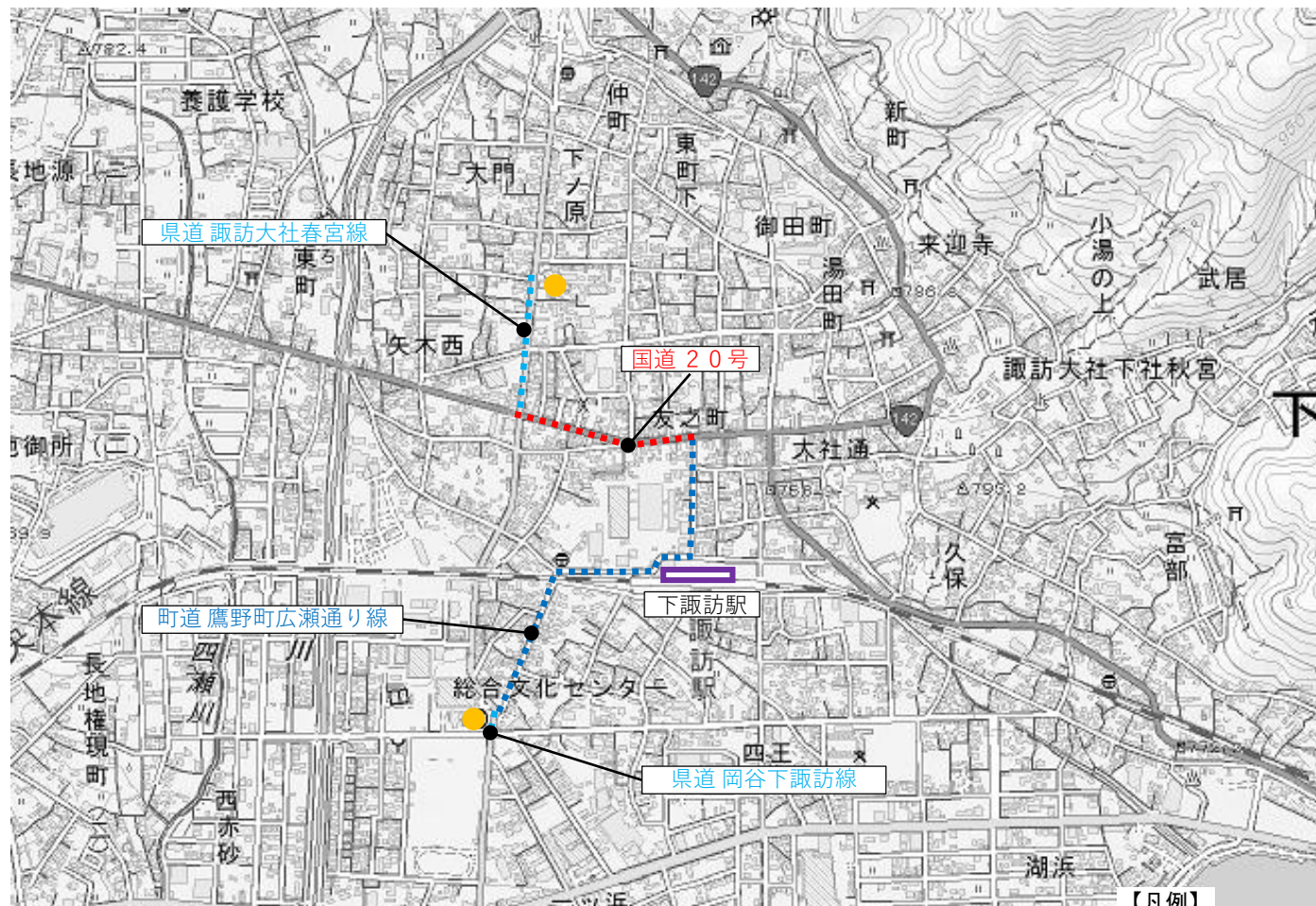
【凡例】

特定道路に該当する道路					指定済み特定道路	—	
道路種別		生活関連経路以外		生活関連経路		特定旅客施設	—
		整備済み	未整備	整備済み	未整備		
一般国道	指定区間内	■	■	■	■	特定路外駐車場	●
	指定区間外	■	■	■	■		
主要地方道		■	■	■	■	主な福祉施設等	●
一般都道府県道		■	■	■	■		
市町村道		■	■	■	■	重点整備地区	■



# ■様式—② 特定道路に該当する道路(案)図面

市区町村名：下諏訪町      地区名：下諏訪駅周辺



特定道路に該当する道路					指定済み特定道路	——	
道路種別		生活関連経路以外		生活関連経路		特定旅客施設	▭
		整備済み	未整備	整備済み	未整備	特定路外駐車場	●
一般国道	指定区間内	■■■■	■■■■	■■■■	■■■■	主な福祉施設等	●
	指定区間外	■■■■	■■■■	■■■■	■■■■		
主要地方道		■■■■	■■■■	■■■■	■■■■	重点整備地区	■
一般都道府県道		■■■■	■■■■	■■■■	■■■■		
市町村道		■■■■	■■■■	■■■■	■■■■		

【凡例】