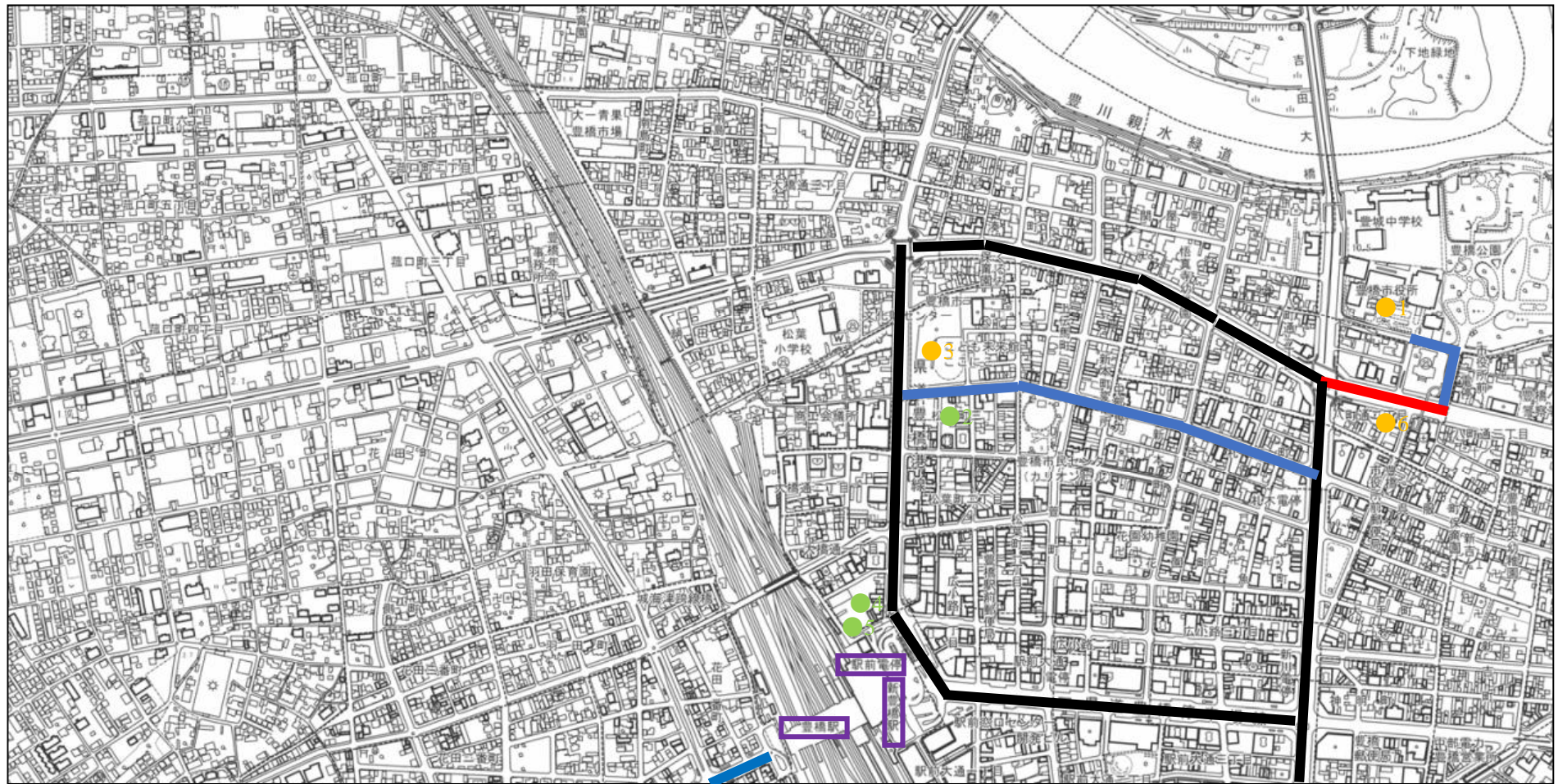


# ■様式—② 特定道路に該当する道路(案)図面

市区町村名:豊橋市

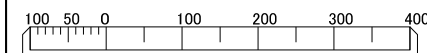
地区名:豊橋駅周辺地区(1/2)



【凡例】

道路種別		特定道路に該当する道路				指定済み特定道路
		生活関連経路以外		生活関連経路		
		整備済み	未整備	整備済み	未整備	特定旅客施設
一般国道	指定区内					
	指定区間外					
主要地方道						
一般都道府県道						
市町村道						
						重点整備地区

縮尺 1 : 10000

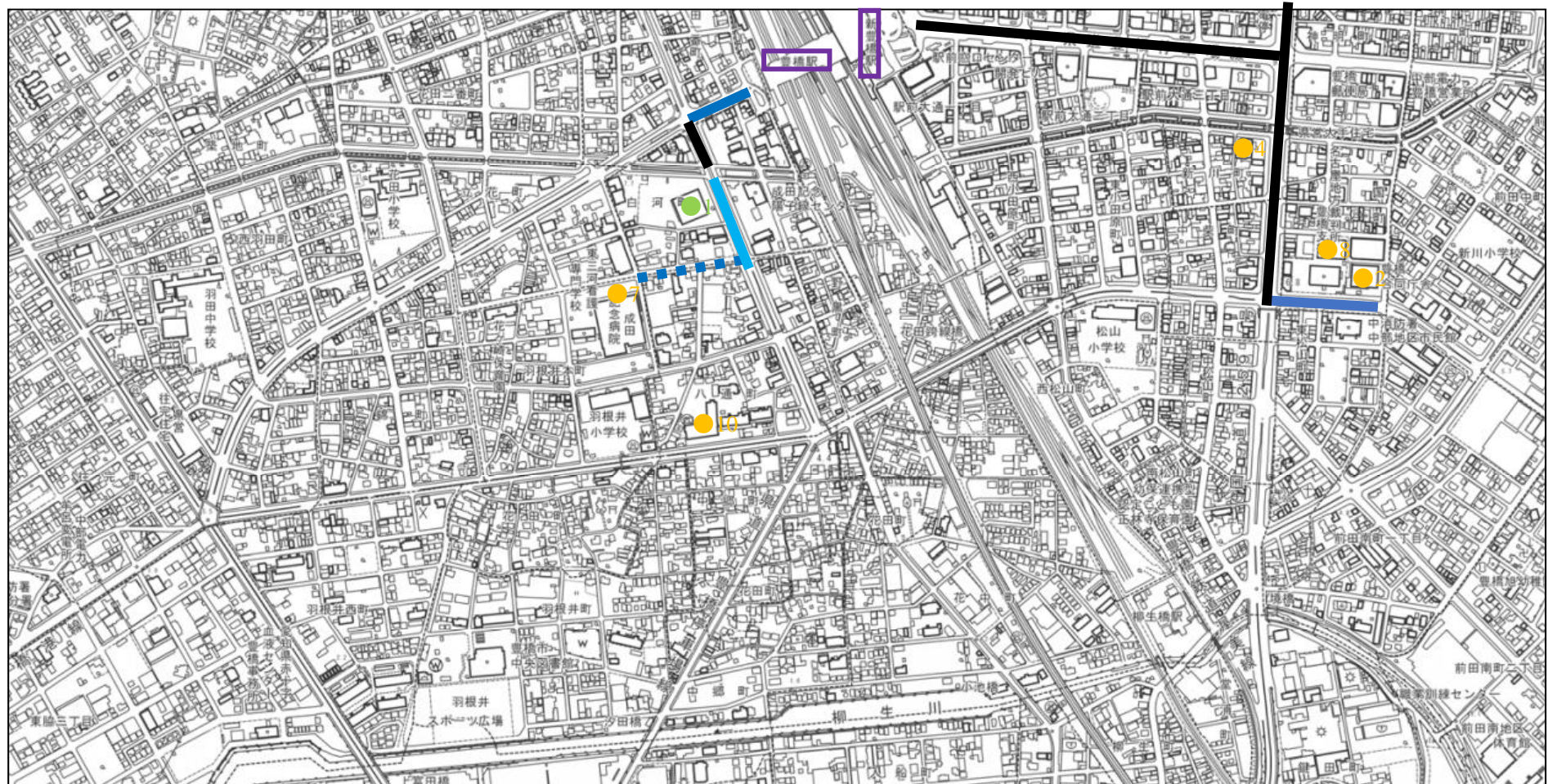




# ■様式－② 特定道路に該当する道路(案)図面

市区町村名:豊橋市


地区名:豊橋駅周辺地区(2/2)



【凡例】

道路種別		特定道路に該当する道路				指定済み特定道路	指定済み特定道路
		生活関連経路以外		生活関連経路			
		整備済み	未整備	整備済み	未整備	特定旅客施設	特定旅客施設
一般国道	指定区内	■	■	■	■	●	●
	指定区外	■	■	■	■	●	●
主要地方道		■	■	■	■	●	●
一般都道府県道		■	■	■	■	●	●
市町村道		■	■	■	■	●	●
						重点整備地区	■

縮尺 1 : 10000

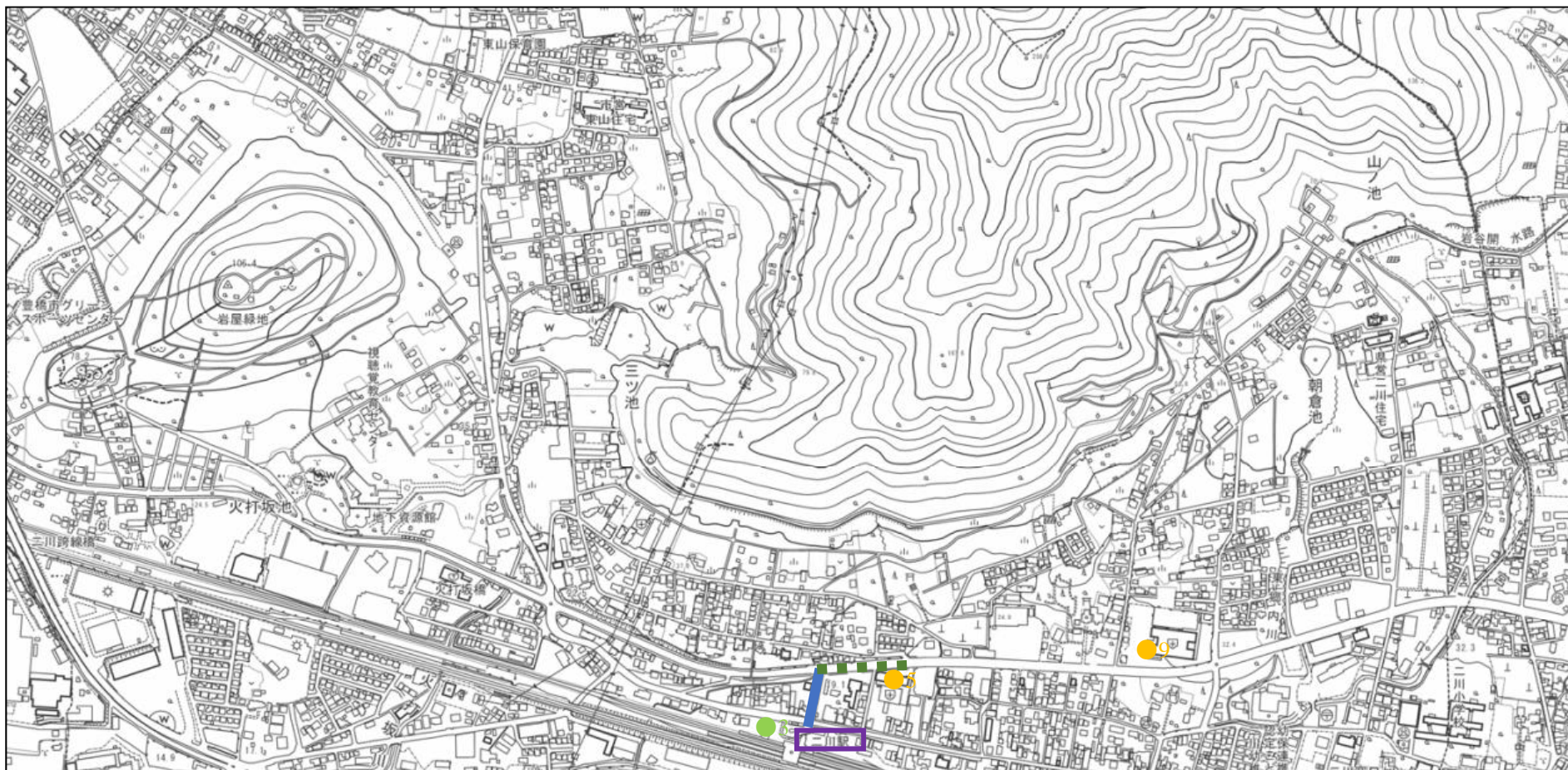




# ■様式—② 特定道路に該当する道路(案)図面

市区町村名:豊橋市

地区名:二川駅周辺地区(1/2)



【凡例】



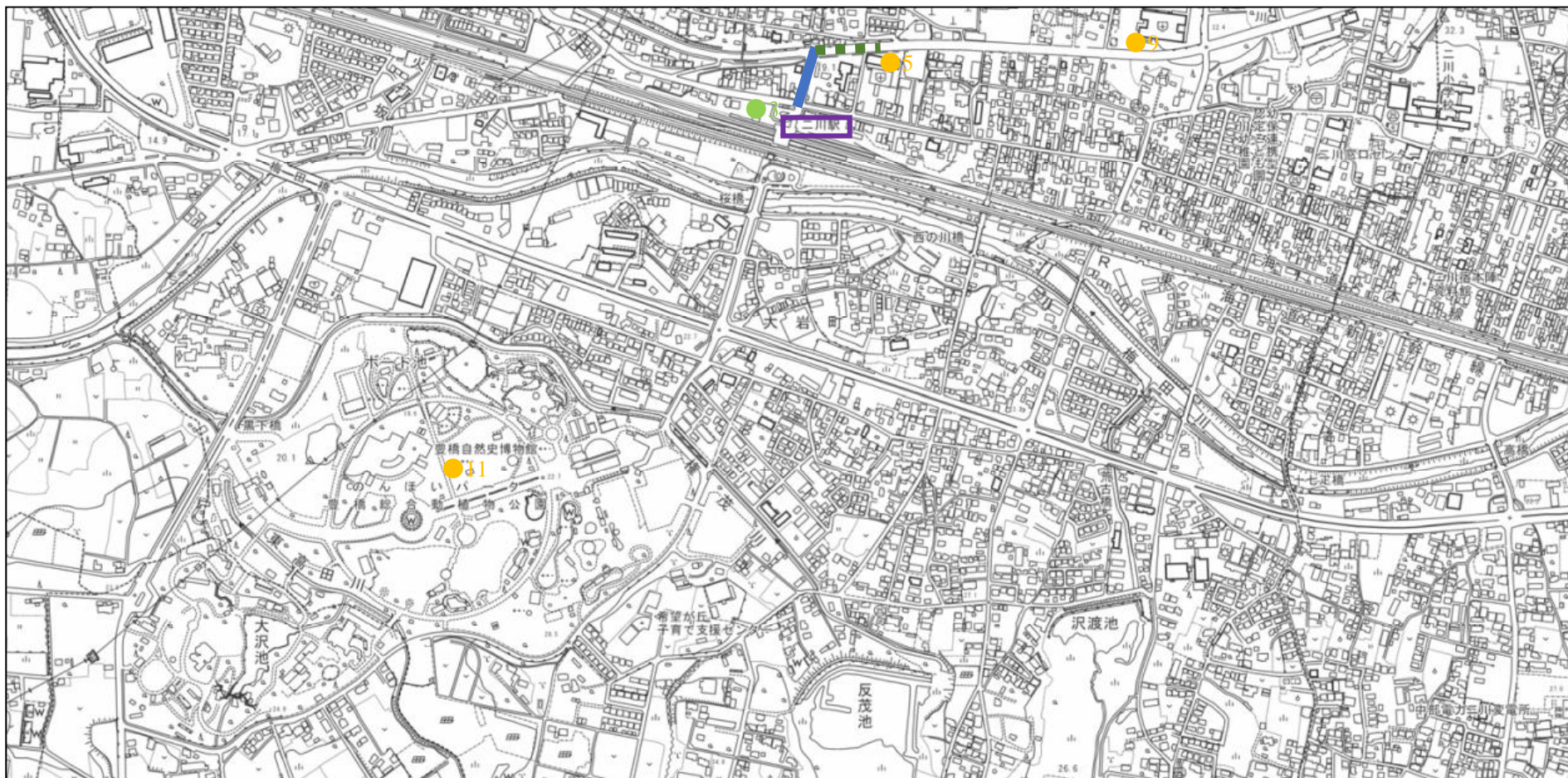
道路種別		特定道路に該当する道路				指定済み特定道路
		生活関連経路以外		生活関連経路		
		整備済み	未整備	整備済み	未整備	特定旅客施設
一般国道	指定区内	■	■ ■ ■	■ ■ ■ ■	■ ■ ■ ■	■
	指定区外	■	■ ■ ■	■ ■ ■ ■	■ ■ ■ ■	■
主要地方道		■	■ ■ ■	■ ■ ■ ■	■ ■ ■ ■	■
一般都道府県道		■	■ ■ ■	■ ■ ■ ■	■ ■ ■ ■	■
市町村道		■	■ ■ ■	■ ■ ■ ■	■ ■ ■ ■	■
						特定路外駐車場
						主な福祉施設等
						重点整備地区



# ■様式—② 特定道路に該当する道路(案)図面

市区町村名:豊橋市


地区名:二川駅周辺地区(2/2)



【凡例】

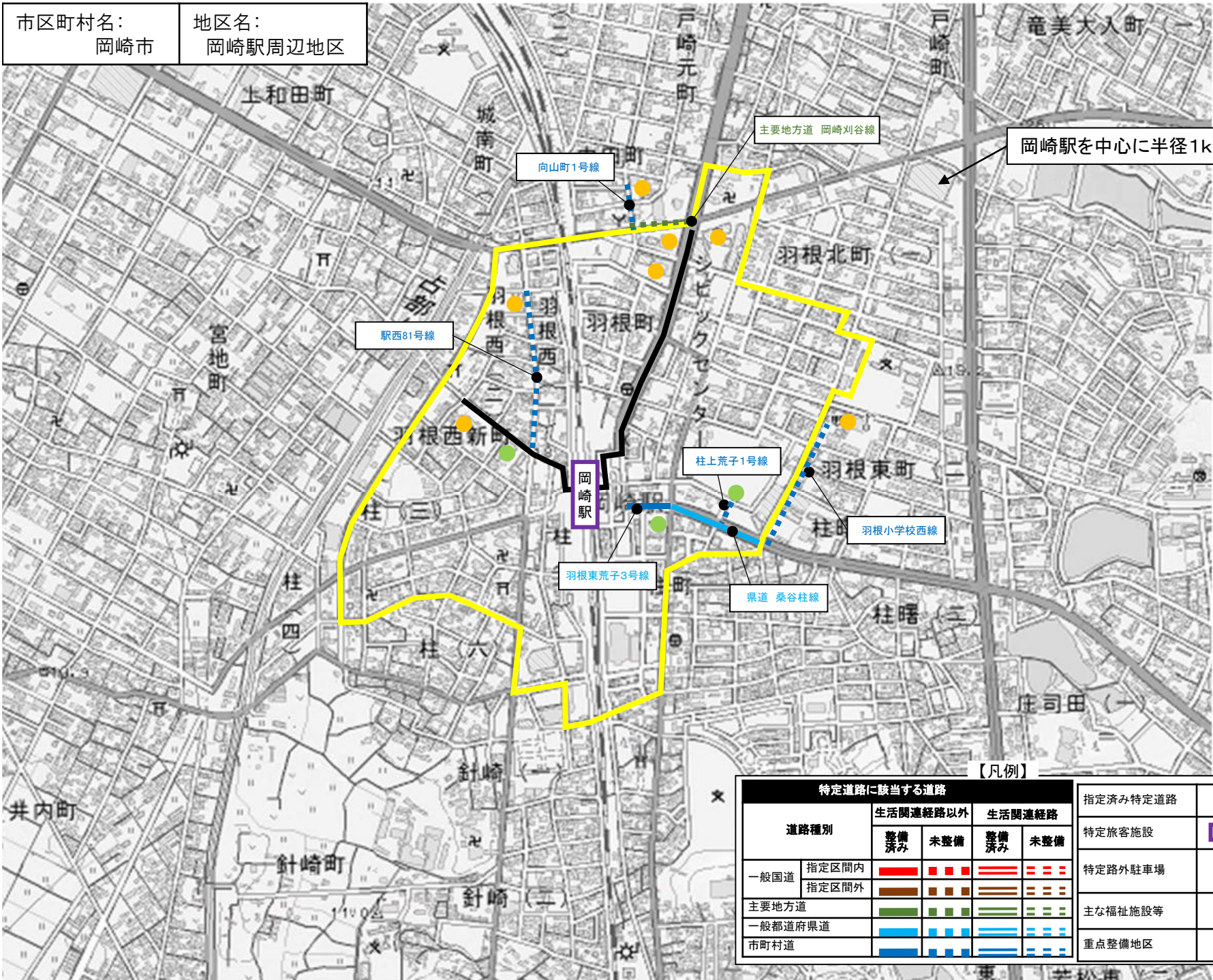
道路種別		特定道路に該当する道路				指定済み特定道路	指定済み特定道路
		生活関連経路以外		生活関連経路			
		整備済み	未整備	整備済み	未整備	特定旅客施設	特定旅客施設
一般国道	指定区内					指定路外駐車場	
	指定区間外						
主要地方道						主な福祉施設等	
一般都道府県道							
市町村道						重点整備地区	

縮尺 1 : 10000





市区町村名: 岡崎市  
 地区名: 岡崎駅周辺地区



岡崎駅を中心に半径1km圏

主要地方道 岡崎刈谷線

向山町1号線

駅西81号線

柱上荒子1号線

羽根小学校西線

羽根東荒子3号線

県道 桑谷柱線

【凡例】

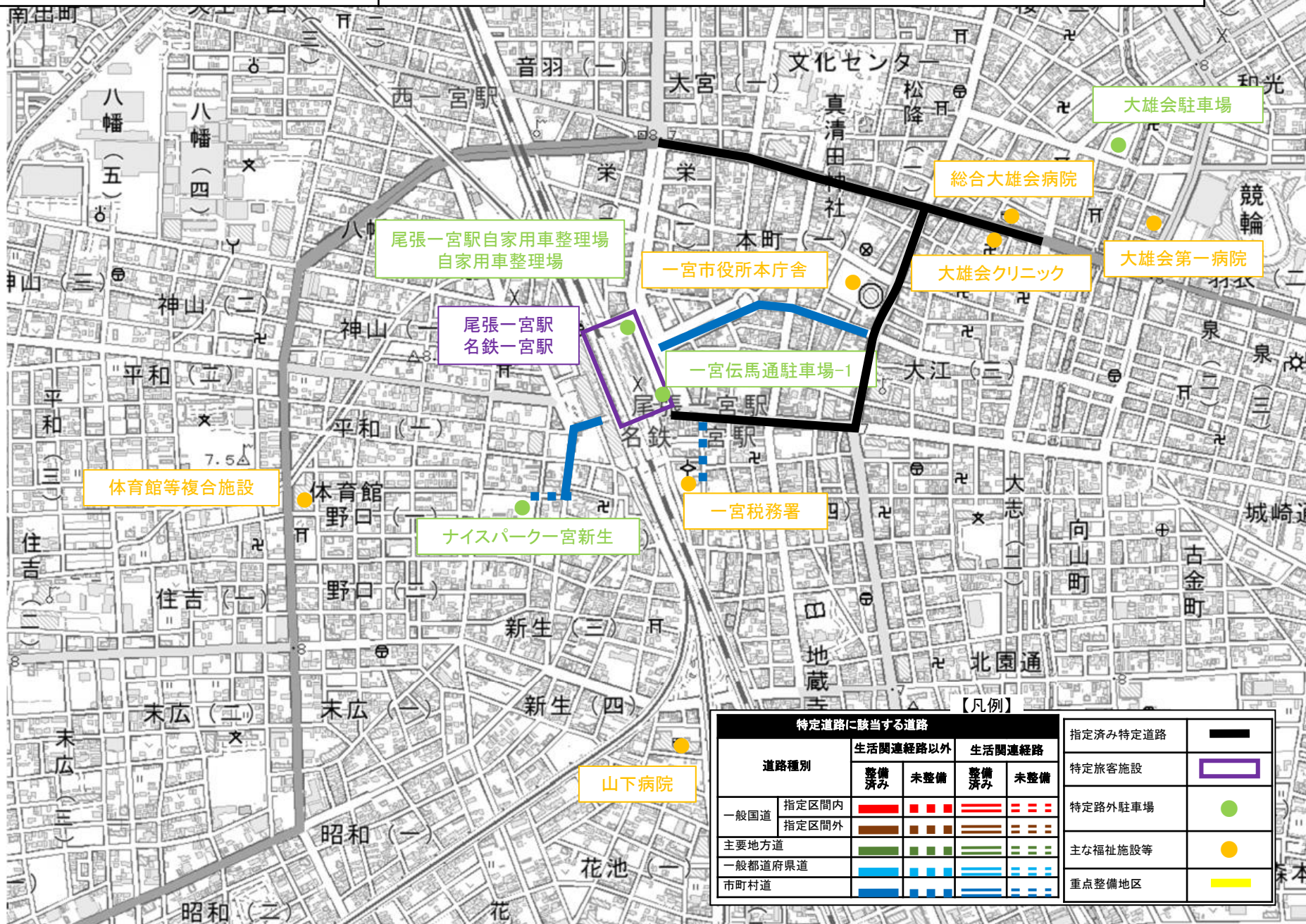
道路種別		特定道路に該当する道路				指定済み特定道路
		生活関連経路以外		生活関連経路		
		整備済み	未整備	整備済み	未整備	特定旅客施設
一般国道	指定区内	■	■	■	■	●
	指定区外	■	■	■	■	
主要地方道		■	■	■	■	●
一般都道府県道		■	■	■	■	
市町村道		■	■	■	■	重点整備地区



# ■様式—② 特定道路に該当する道路(案)図面

市区町村名:一宮市(1/2)

地区名:一宮駅前地区



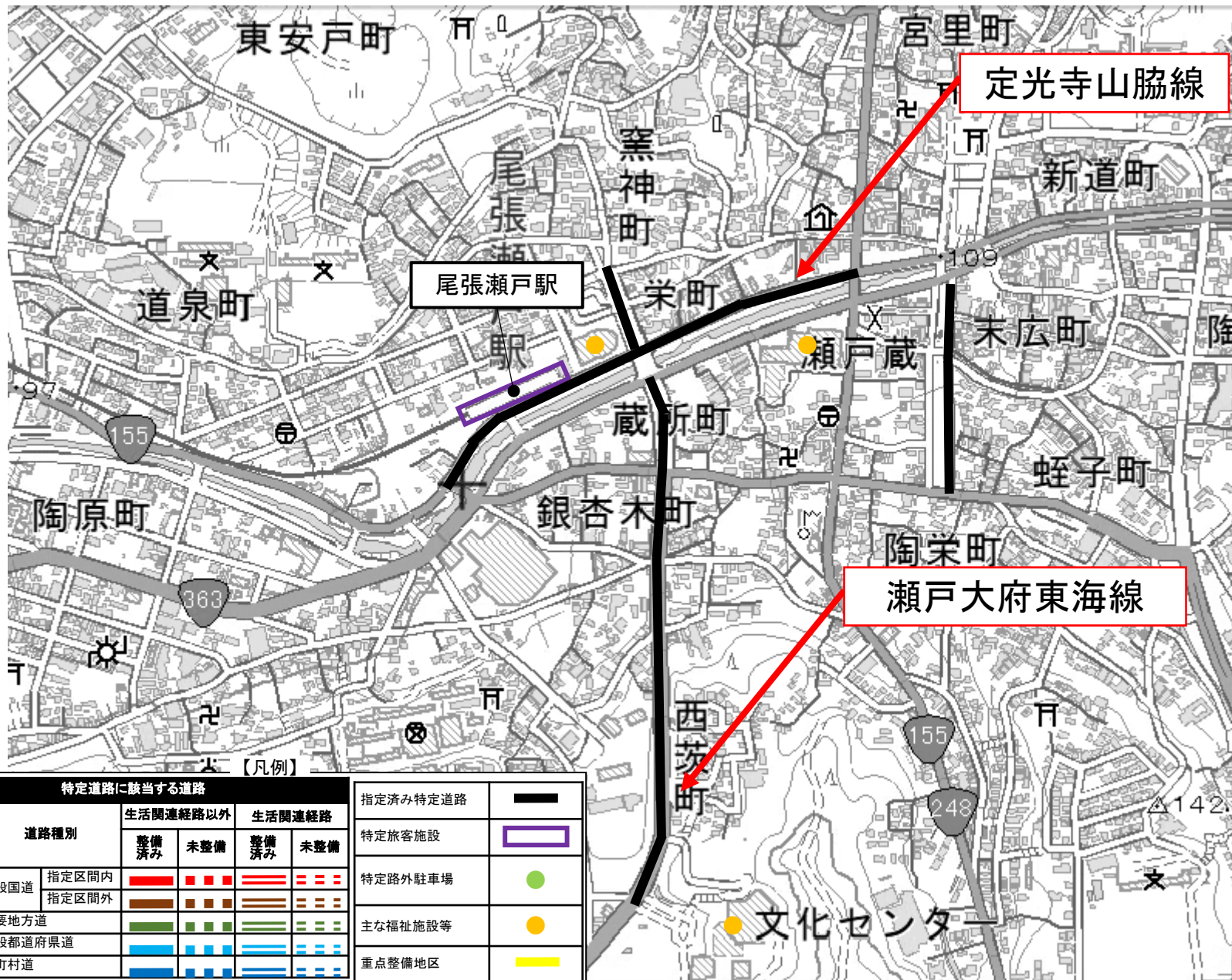
【凡例】

道路種別		特定道路に該当する道路				指定済み特定道路
		生活関連経路以外		生活関連経路		
		整備済み	未整備	整備済み	未整備	
一般国道	指定区間内	■	■ ■ ■	■ ■ ■	■ ■ ■	—
	指定区間外	■	■ ■ ■	■ ■ ■	■ ■ ■	—
主要地方道		■	■ ■ ■	■ ■ ■	■ ■ ■	●
一般都道府県道		■	■ ■ ■	■ ■ ■	■ ■ ■	●
市町村道		■	■ ■ ■	■ ■ ■	■ ■ ■	■
						■



# ■様式—② 特定道路に該当する道路(案)図面

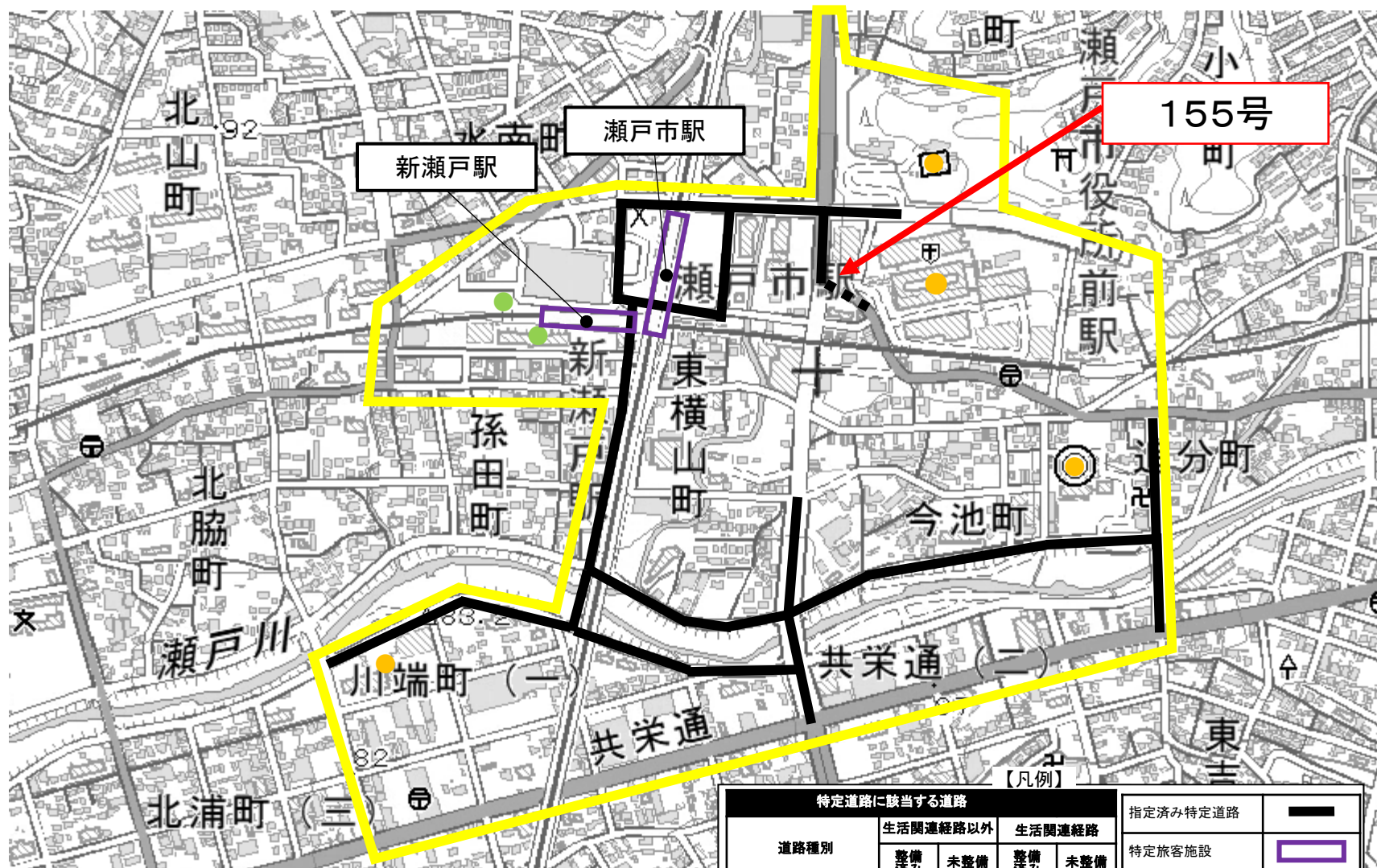
市区町村名: 瀬戸市      地区名: 尾張瀬戸駅周辺地区



# ■様式—② 特定道路に該当する道路(案)図面

市区町村名: 瀬戸市

地区名: 瀬戸市駅・新瀬戸駅周辺地区



【凡例】

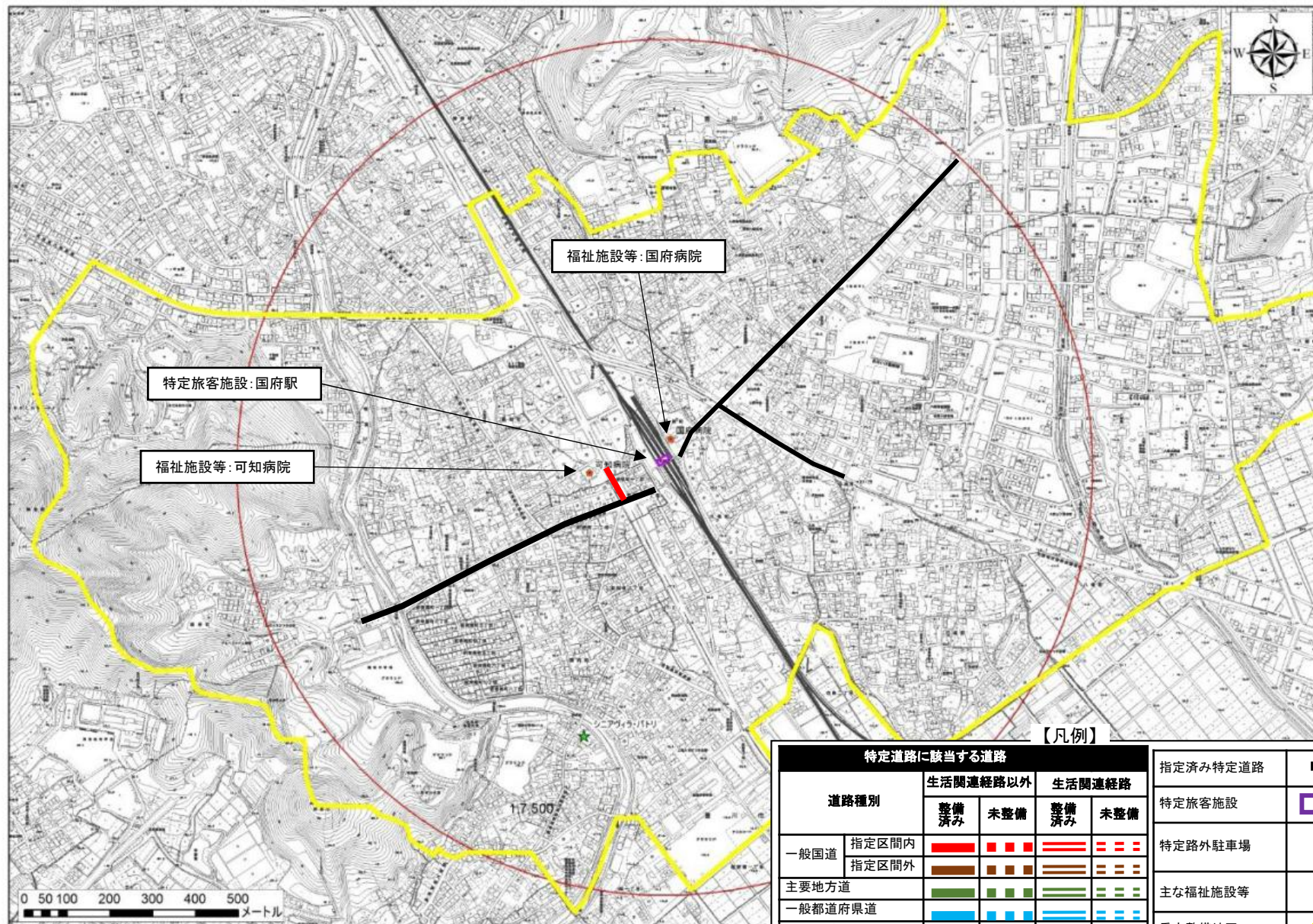
道路種別		特定道路に該当する道路				指定済み特定道路
		生活関連経路以外		生活関連経路		
		整備済み	未整備	整備済み	未整備	特定旅客施設
一般国道	指定区間内	■	■ ■ ■ ■	■ ■ ■ ■	■ ■ ■ ■	●
	指定区間外	■	■ ■ ■ ■	■ ■ ■ ■	■ ■ ■ ■	
主要地方道		■	■ ■ ■ ■	■ ■ ■ ■	■ ■ ■ ■	●
一般都道府県道		■	■ ■ ■ ■	■ ■ ■ ■	■ ■ ■ ■	
市町村道		■	■ ■ ■ ■	■ ■ ■ ■	■ ■ ■ ■	重点整備地区



# ■様式—② 特定道路に該当する道路(案)図面

市区町村名:豊川市

地区名:国府駅周辺地区



【凡例】

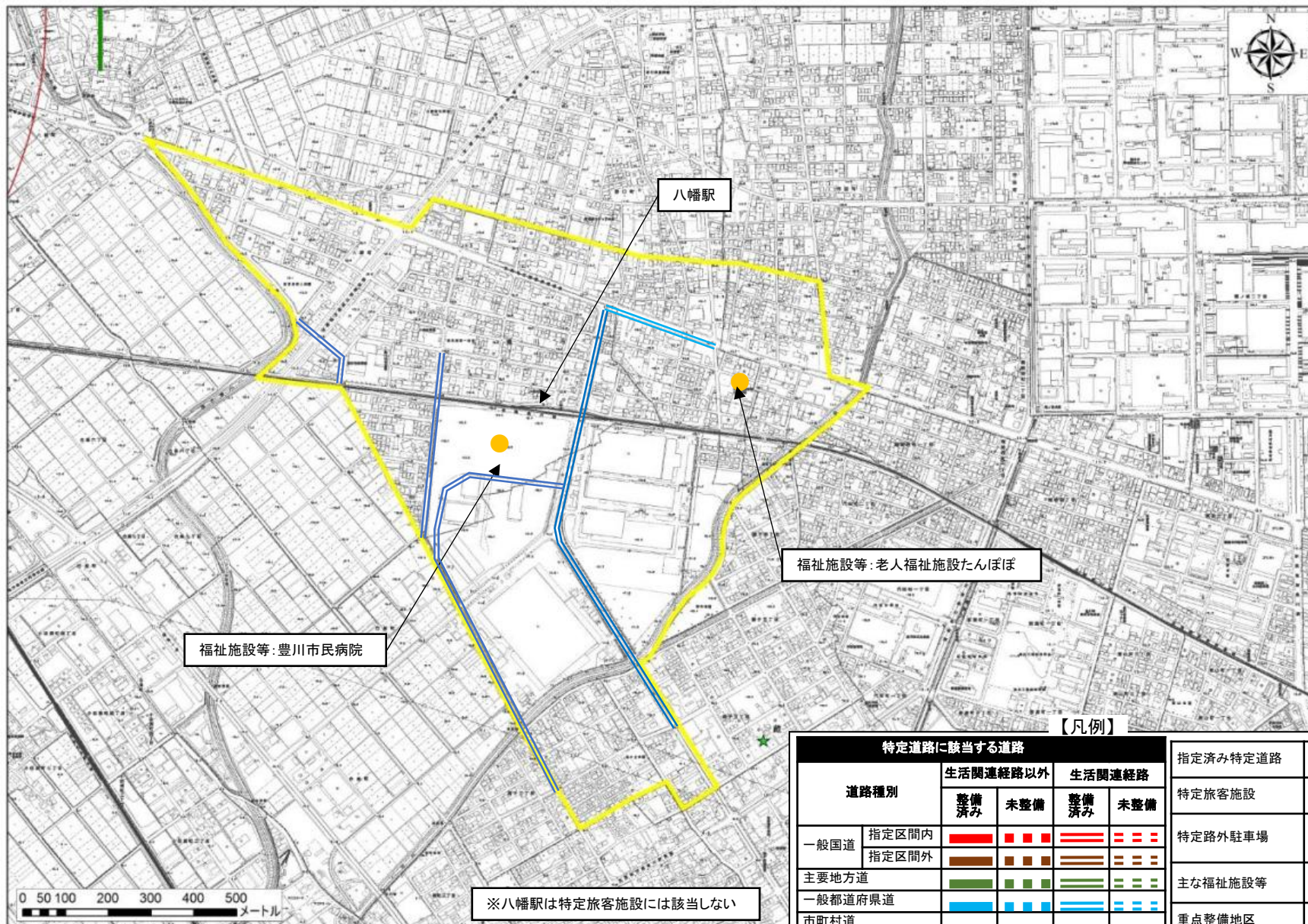
道路種別		特定道路に該当する道路				指定済み特定道路
		生活関連経路以外		生活関連経路		
		整備済み	未整備	整備済み	未整備	特定旅客施設
一般国道	指定区内					
	指定区外					
主要地方道						
一般都道府県道						
市町村道						



# ■様式—② 特定道路に該当する道路(案)図面

市区町村名:豊川市

地区名:八幡駅周辺地区



【凡例】

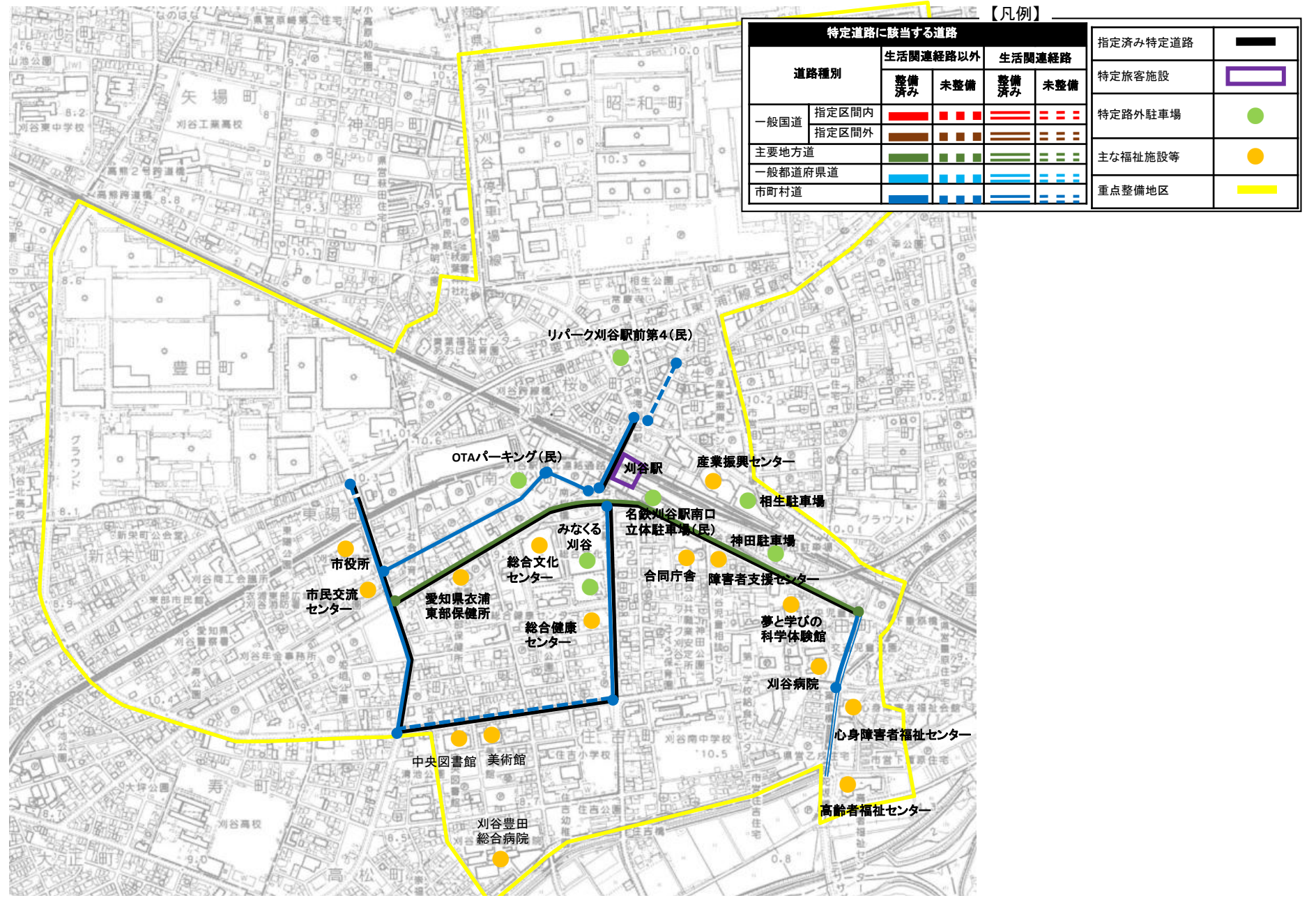
道路種別		特定道路に該当する道路				指定済み特定道路
		生活関連経路以外		生活関連経路		
		整備済み	未整備	整備済み	未整備	指定済み特定道路
一般国道	指定区間内	■	■	■	■	指定済み特定道路
	指定区間外	■	■	■	■	指定済み特定道路
主要地方道		■	■	■	■	指定済み特定道路
一般都道府県道		■	■	■	■	指定済み特定道路
市町村道		■	■	■	■	指定済み特定道路
						特定旅客施設
						特定路外駐車場
						主な福祉施設等
						重点整備地区

※八幡駅は特定旅客施設には該当しない



# ■様式—② 特定道路に該当する道路(案)図面

市区町村名: 刈谷市      地区名: 刈谷駅周辺地区

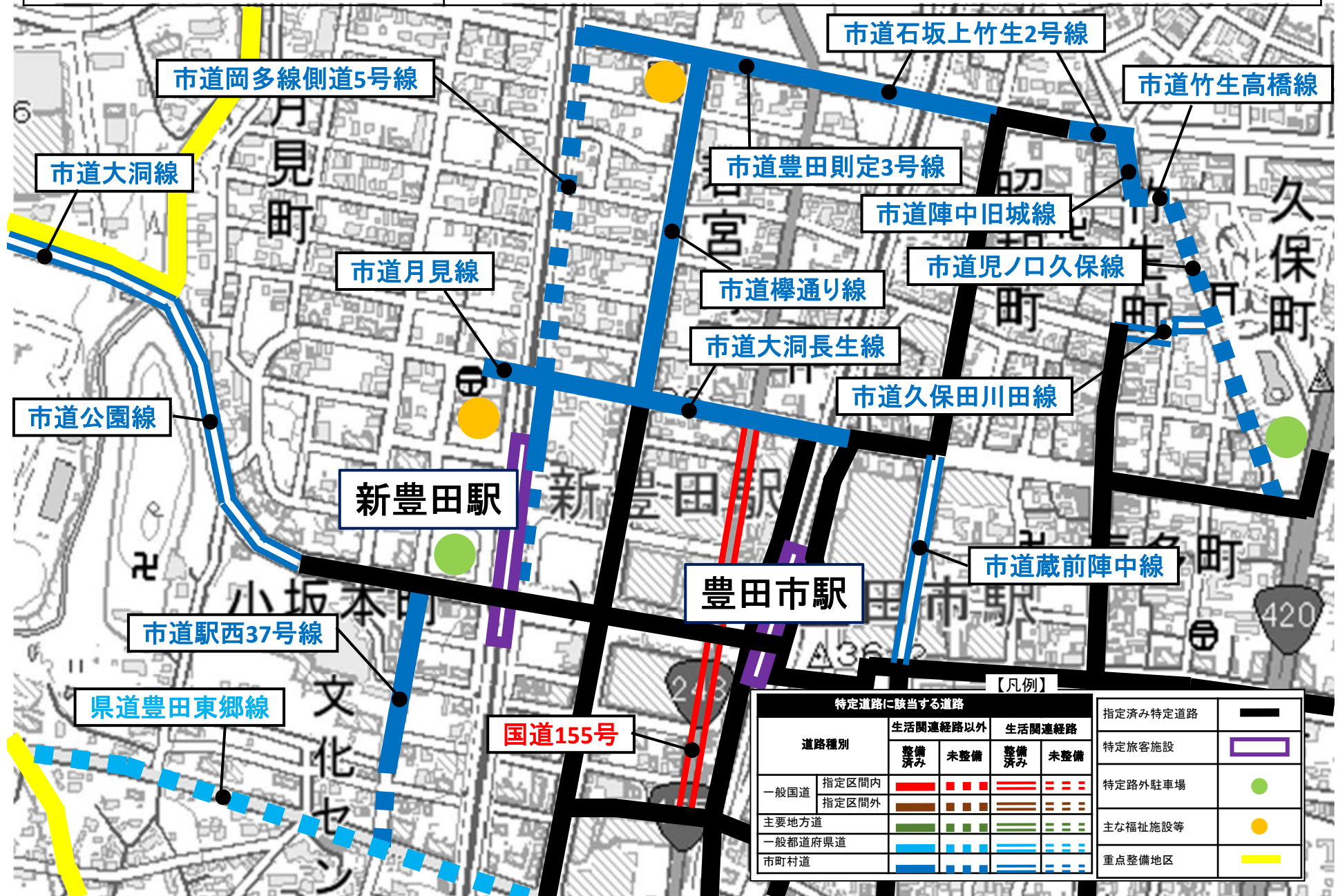




# ■様式—② 特定道路に該当する道路(案)図面

市区町村名: 豊田市

地区名: 豊田市駅周辺重点整備地区(1/4)

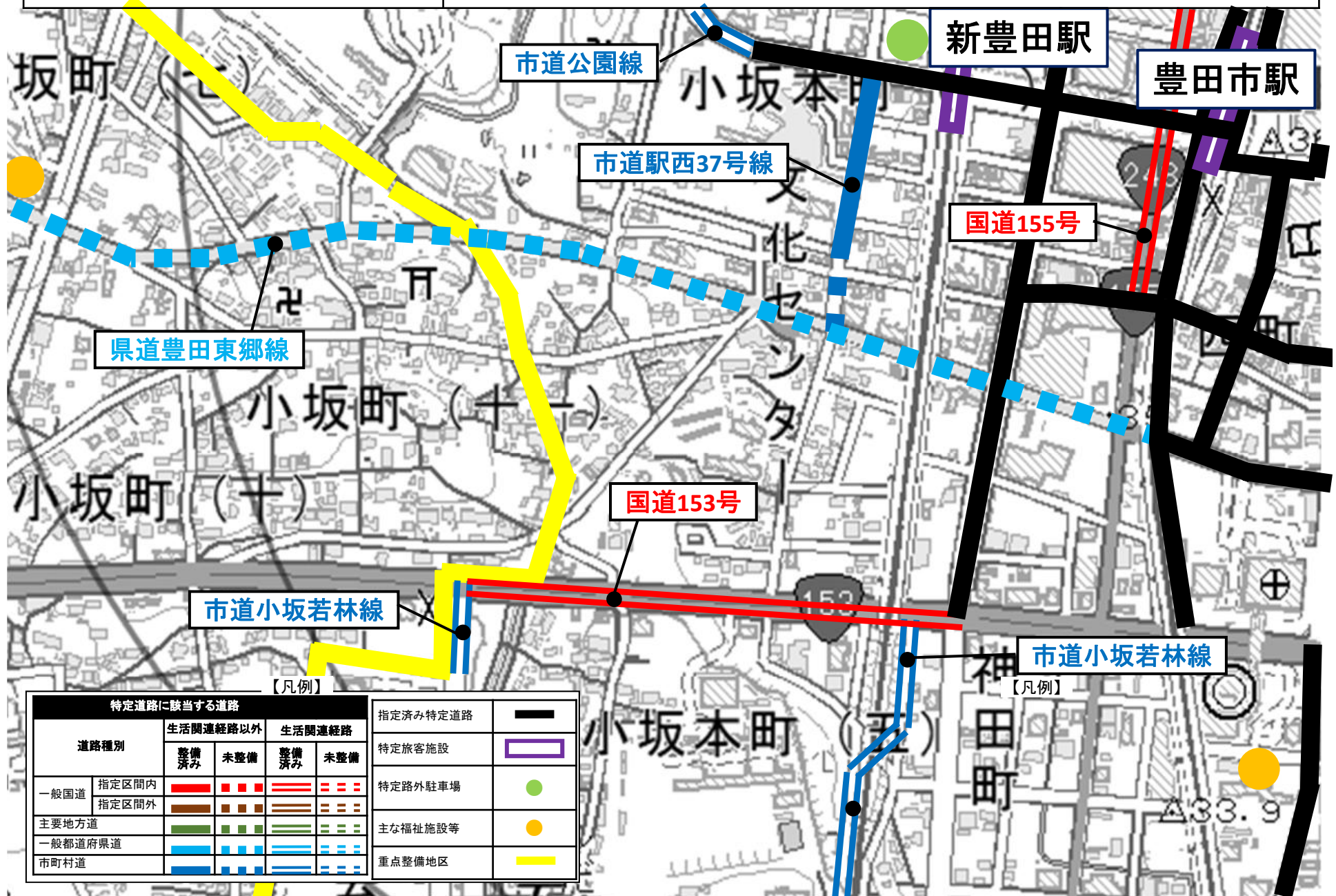




# ■様式—② 特定道路に該当する道路(案)図面

市区町村名: 豊田市

地区名: 豊田市駅周辺重点整備地区(2/4)



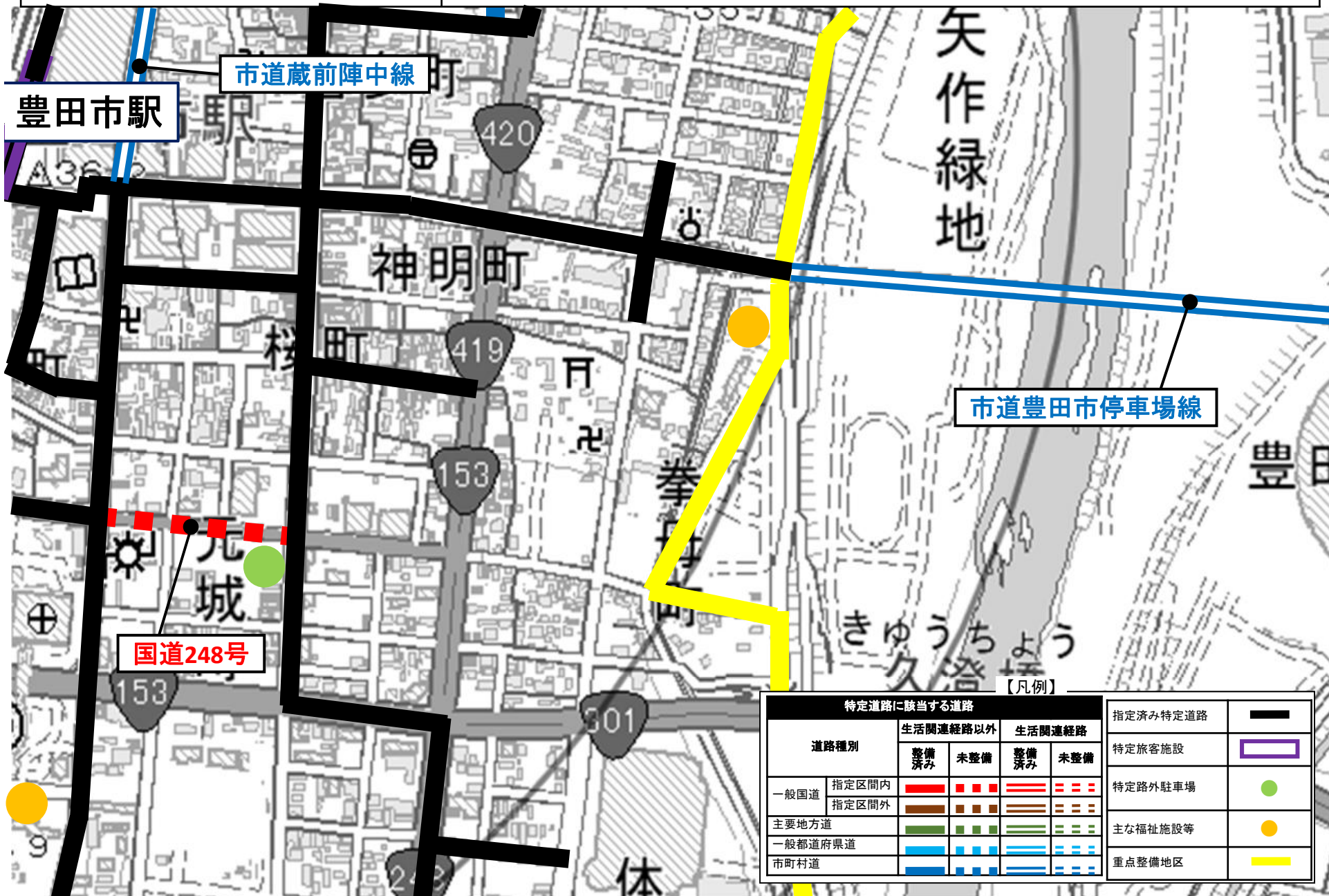
道路種別		特定道路に該当する道路			
		生活関連経路以外		生活関連経路	
		整備済み	未整備	整備済み	未整備
一般国道	指定区内				
	指定区外				
主要地方道					
一般都道府県道					
市町村道					
		指定済み特定道路			
		特定旅客施設			
		特定路外駐車場			
		主な福祉施設等			
		重点整備地区			



# ■様式—② 特定道路に該当する道路(案)図面

市区町村名：豊田市

地区名：豊田市駅周辺重点整備地区(3/4)



【凡例】

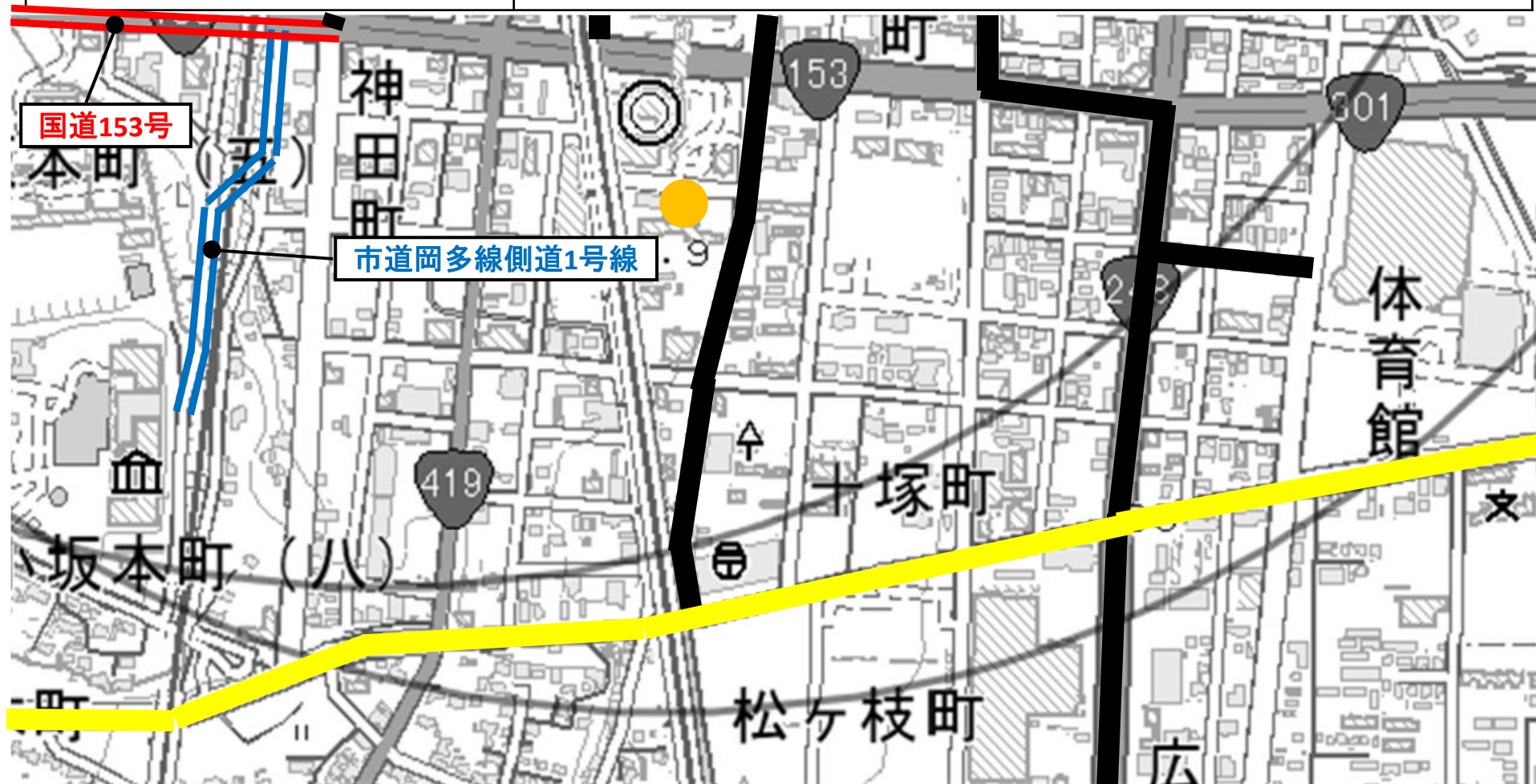
道路種別		生活関連経路以外		生活関連経路		指定済み特定道路
		整備済み	未整備	整備済み	未整備	
一般国道	指定区間内	■	■	■	■	指定済み特定道路
	指定区間外	■	■	■	■	
主要地方道						指定済み特定道路
一般都道府県道						指定済み特定道路
市町村道						指定済み特定道路
						特定旅客施設
						特定路外駐車場
						主な福祉施設等
						重点整備地区



# ■様式—② 特定道路に該当する道路(案)図面

市区町村名: 豊田市

地区名: 豊田市駅周辺重点整備地区(4/4)



【凡例】

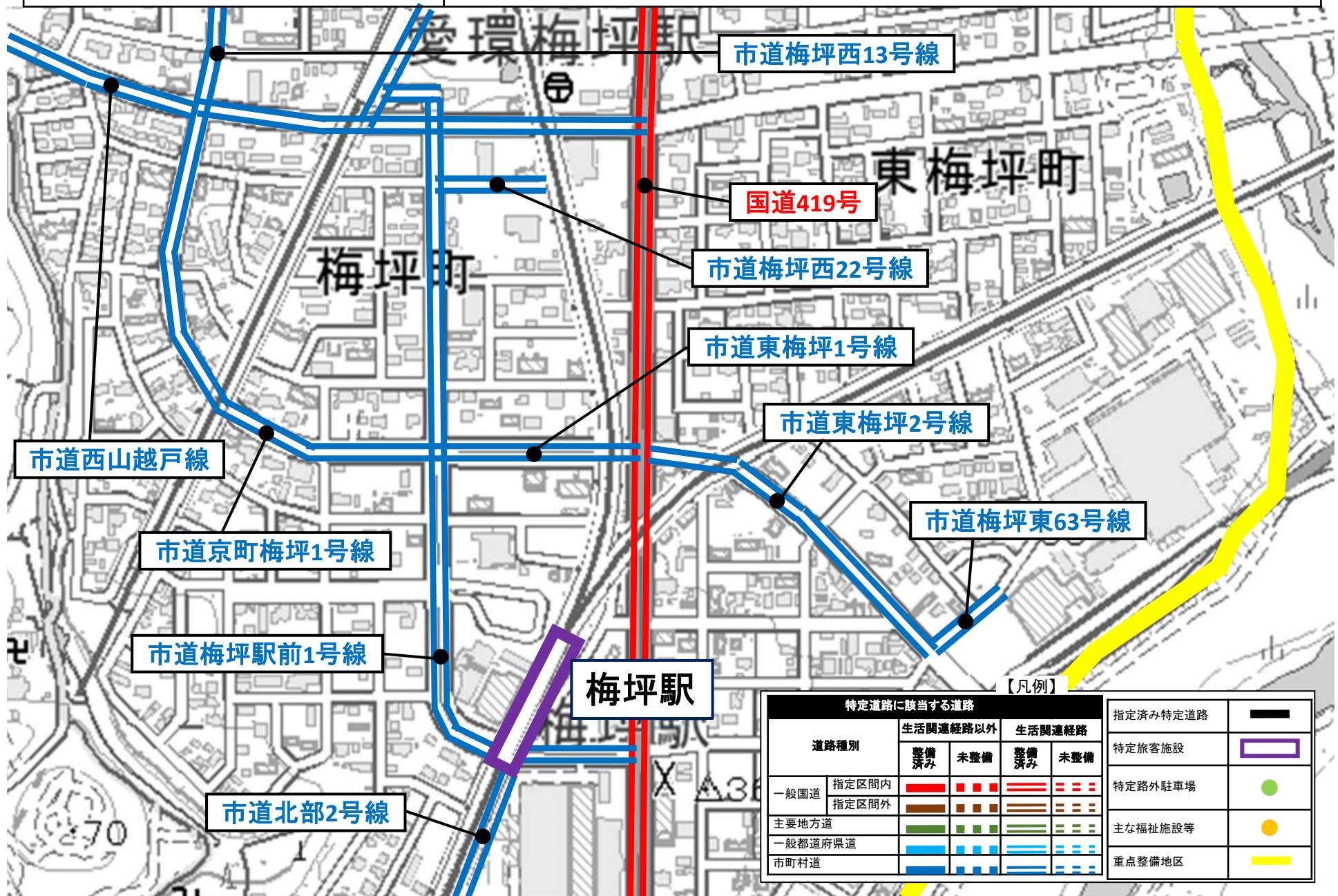
特定道路に該当する道路					指定済み特定道路	指定済み特定道路
道路種別		生活関連経路以外		生活関連経路		
		整備済み	未整備	整備済み	未整備	
一般国道	指定区内					特定旅客施設
	指定区外					
主要地方道						特定路外駐車場
一般都道府県道						
市町村道						主な福祉施設等
						重点整備地区



# ■様式—② 特定道路に該当する道路(案)図面

市区町村名: 豊田市

地区名: 梅坪駅周辺重点整備地区(1/5)





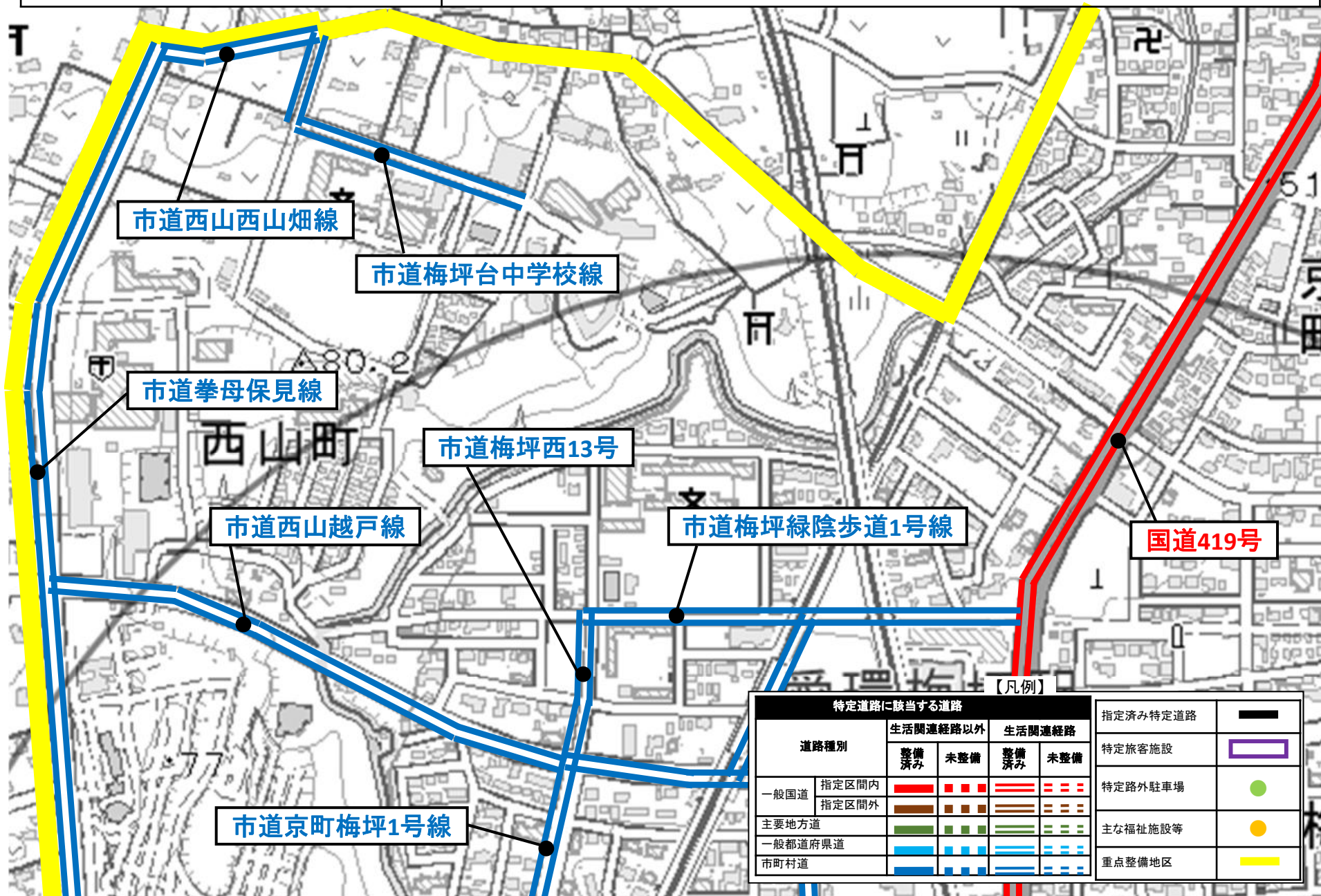




# ■様式—② 特定道路に該当する道路(案)図面

市区町村名: 豊田市

地区名: 梅坪駅周辺重点整備地区(3/5)



【凡例】

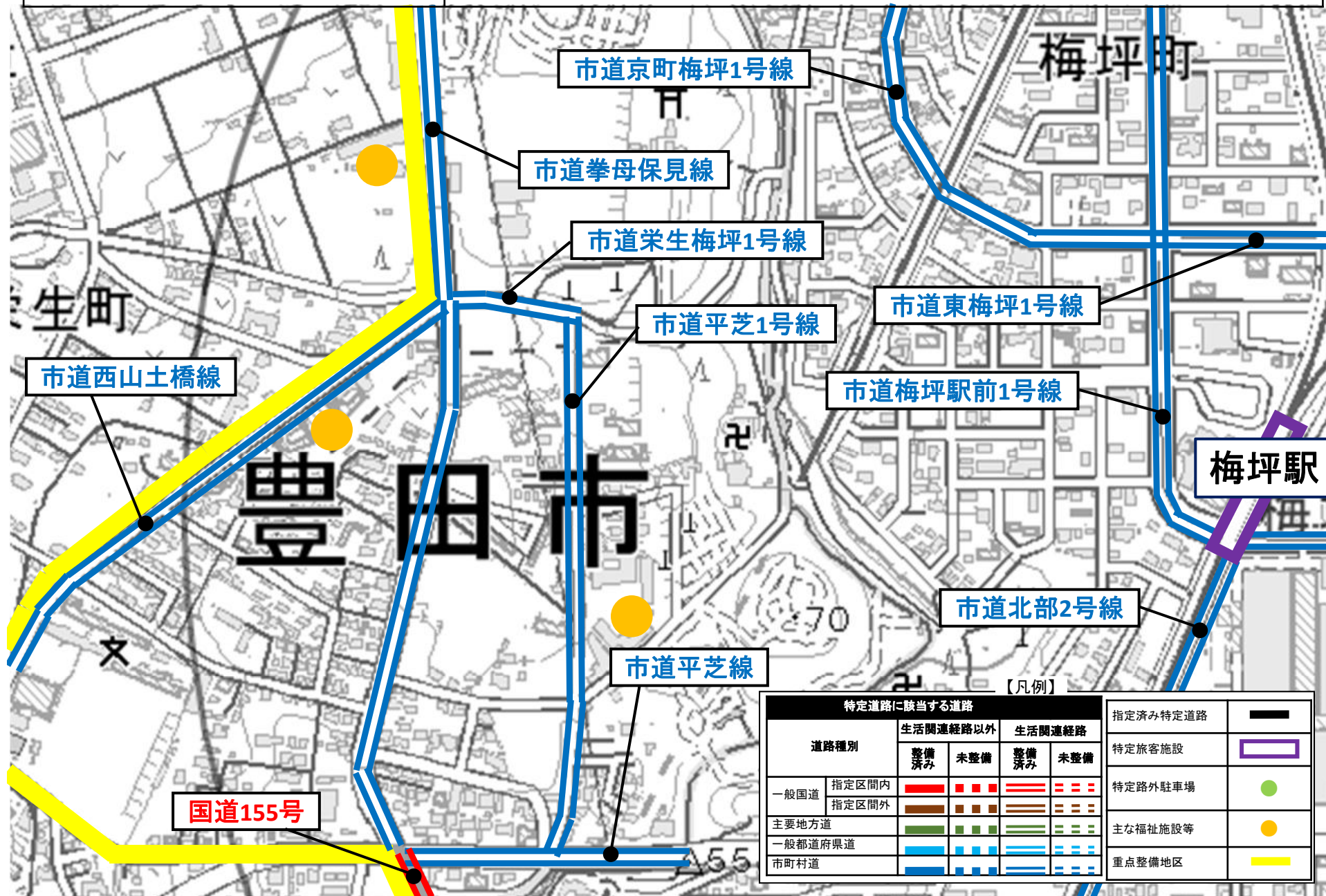
道路種別		特定道路に該当する道路				指定済み特定道路
		生活関連経路以外		生活関連経路		
		整備済み	未整備	整備済み	未整備	特定旅客施設
一般国道	指定区内	■	■	■	■	●
	指定区外	■	■	■	■	●
主要地方道		■	■	■	■	●
一般都道府県道		■	■	■	■	●
市町村道		■	■	■	■	●
						指定路外駐車場
						主な福祉施設等
						重点整備地区



# ■様式—② 特定道路に該当する道路(案)図面

市区町村名: 豊田市

地区名: 梅坪駅周辺重点整備地区(4/5)



【凡例】

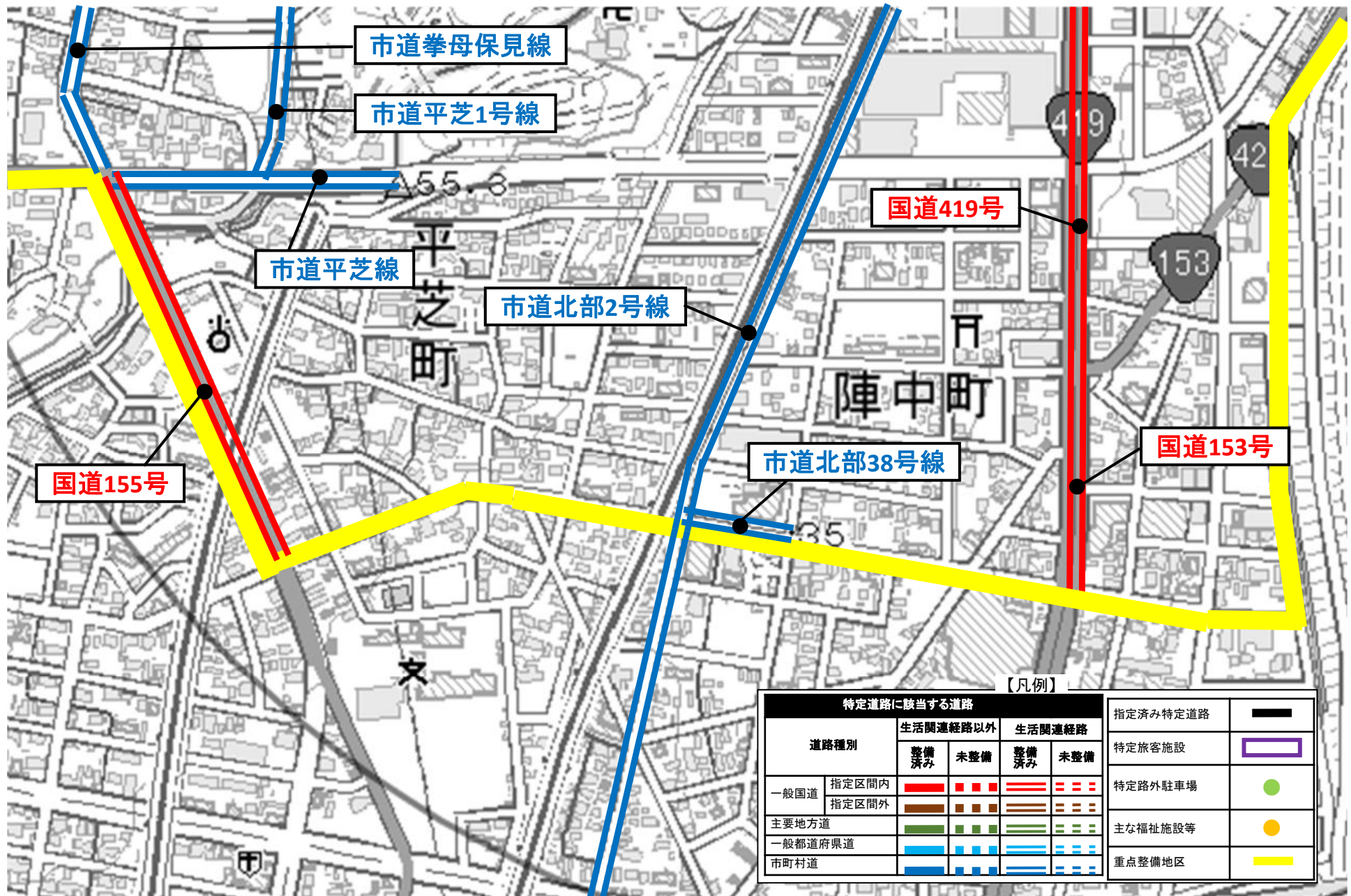
道路種別		特定道路に該当する道路				指定済み特定道路
		生活関連経路以外		生活関連経路		
		整備済み	未整備	整備済み	未整備	特定旅客施設
一般国道	指定区間内					
	指定区間外					
主要地方道						指定区外駐車場
一般都道府県道						
市町村道						主な福祉施設等
						重点整備地区



# ■様式—② 特定道路に該当する道路(案)図面

市区町村名: 豊田市

地区名: 梅坪駅周辺重点整備地区(5/5)

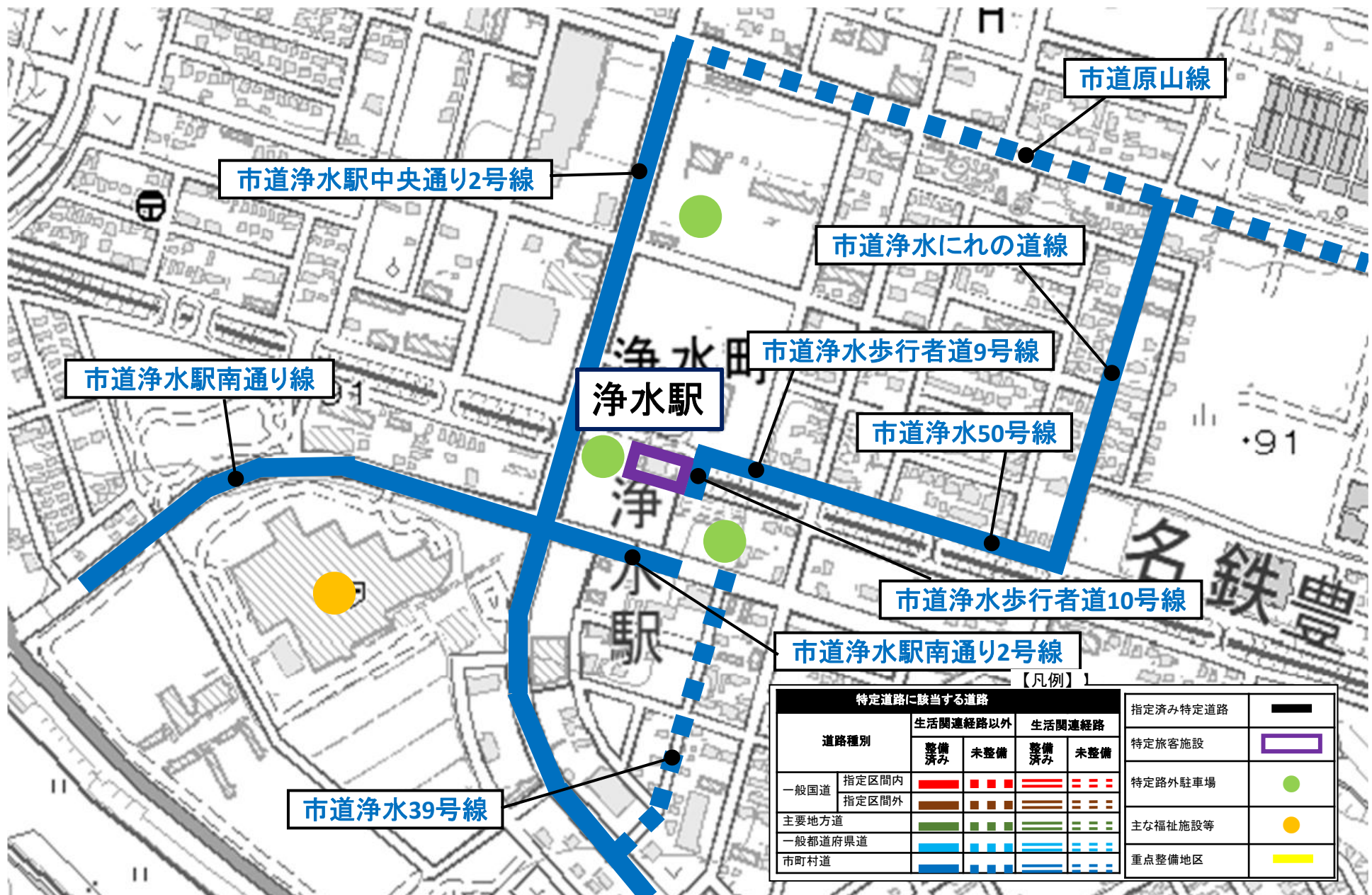




# ■様式—② 特定道路に該当する道路(案)図面

市区町村名:豊田市

地区名:浄水駅周辺地区(1/3)

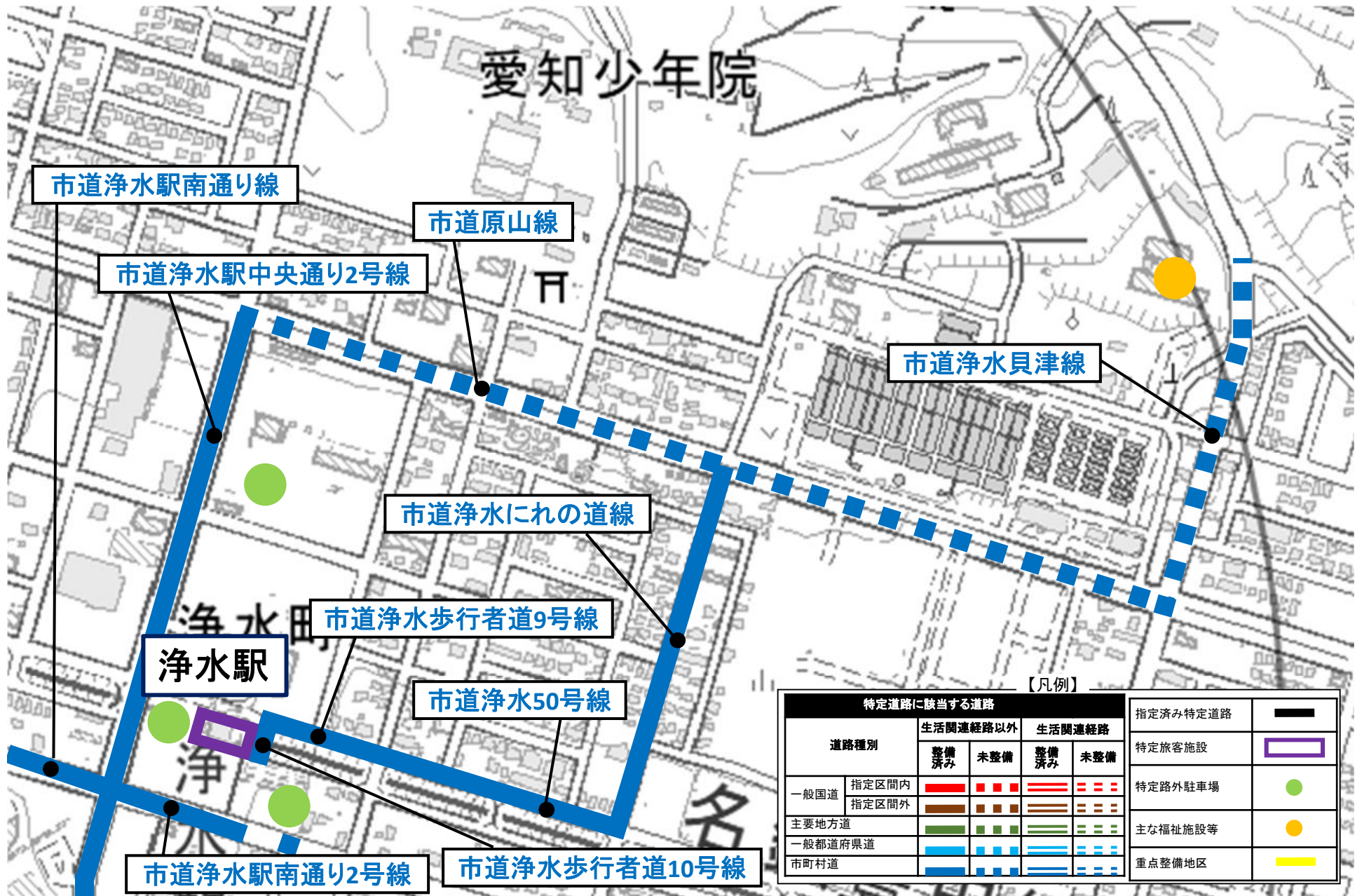




# ■様式—② 特定道路に該当する道路(案)図面

市区町村名: 豊田市

地区名: 浄水駅周辺地区(2/3)

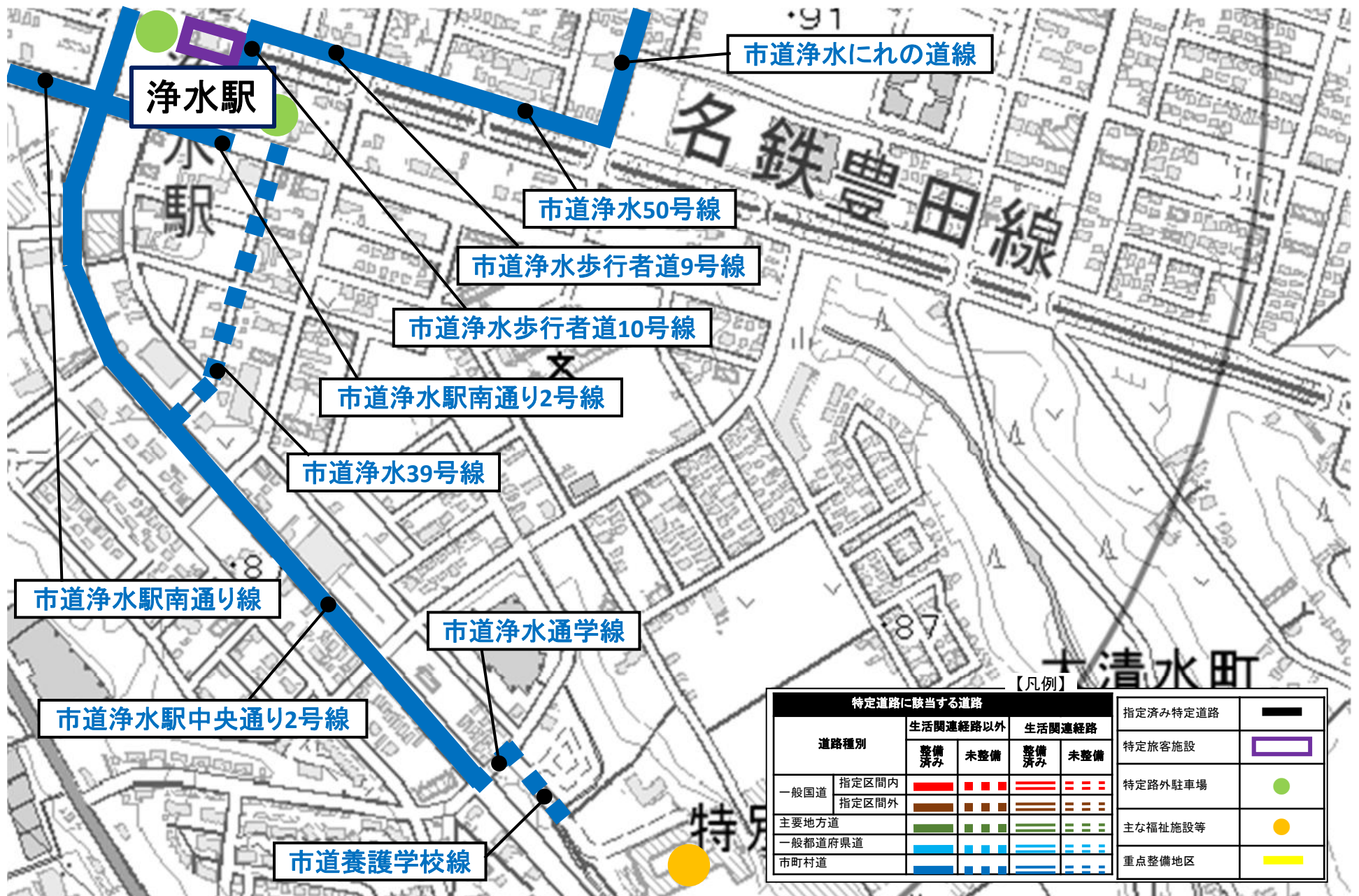




## ■様式—② 特定道路に該当する道路(案)図面

市区町村名:豊田市

地区名:浄水駅周辺地区(3/3)



【凡例】

道路種別		特定道路に該当する道路				指定済み特定道路
		生活関連経路以外		生活関連経路		
		整備済み	未整備	整備済み	未整備	特定旅客施設
一般国道	指定区間内	■	■	■	■	●
	指定区間外	■	■	■	■	
主要地方道		■	■	■	■	●
一般都道府県道		■	■	■	■	
市町村道		■	■	■	■	重点整備地区

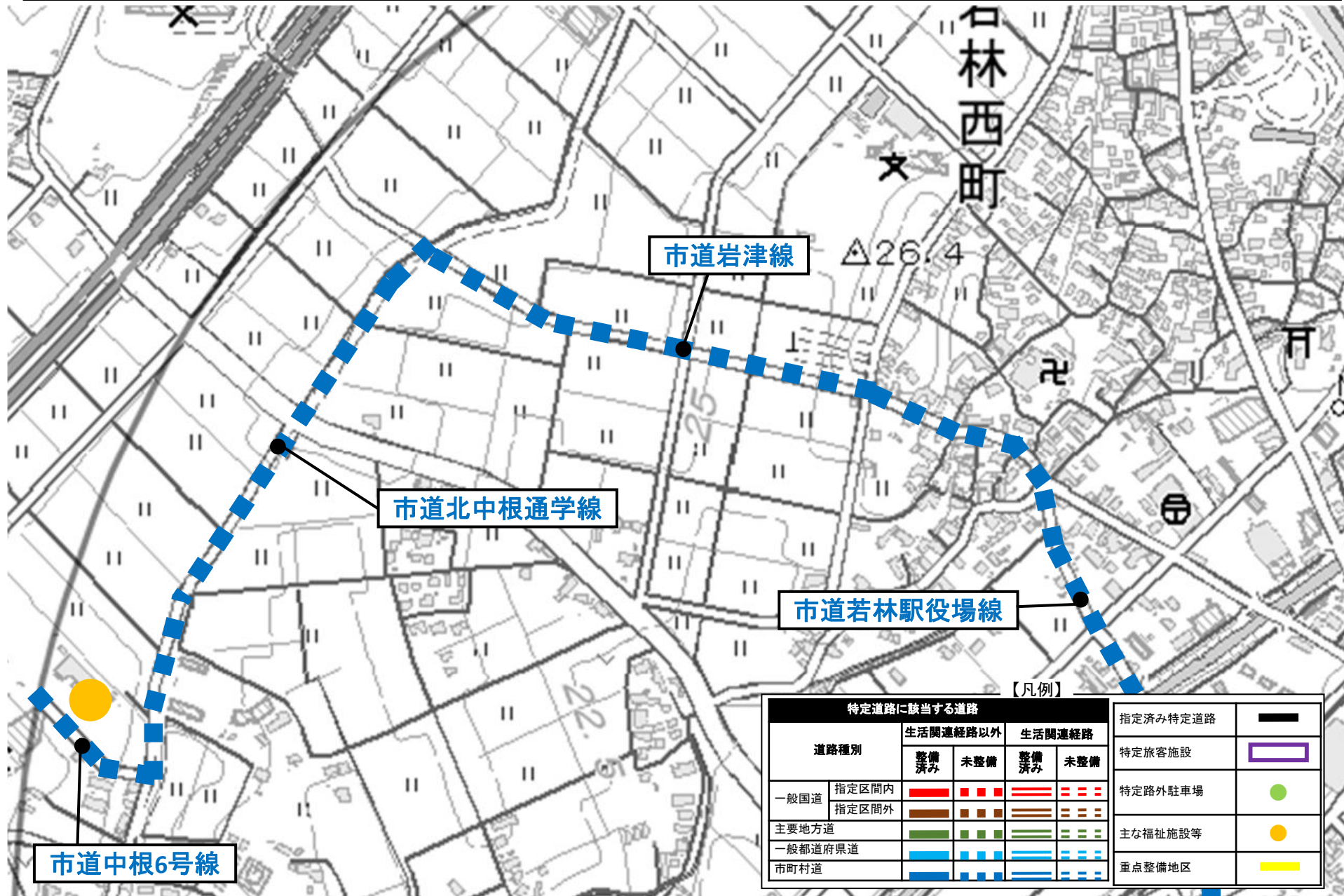






# ■様式—② 特定道路に該当する道路(案)図面

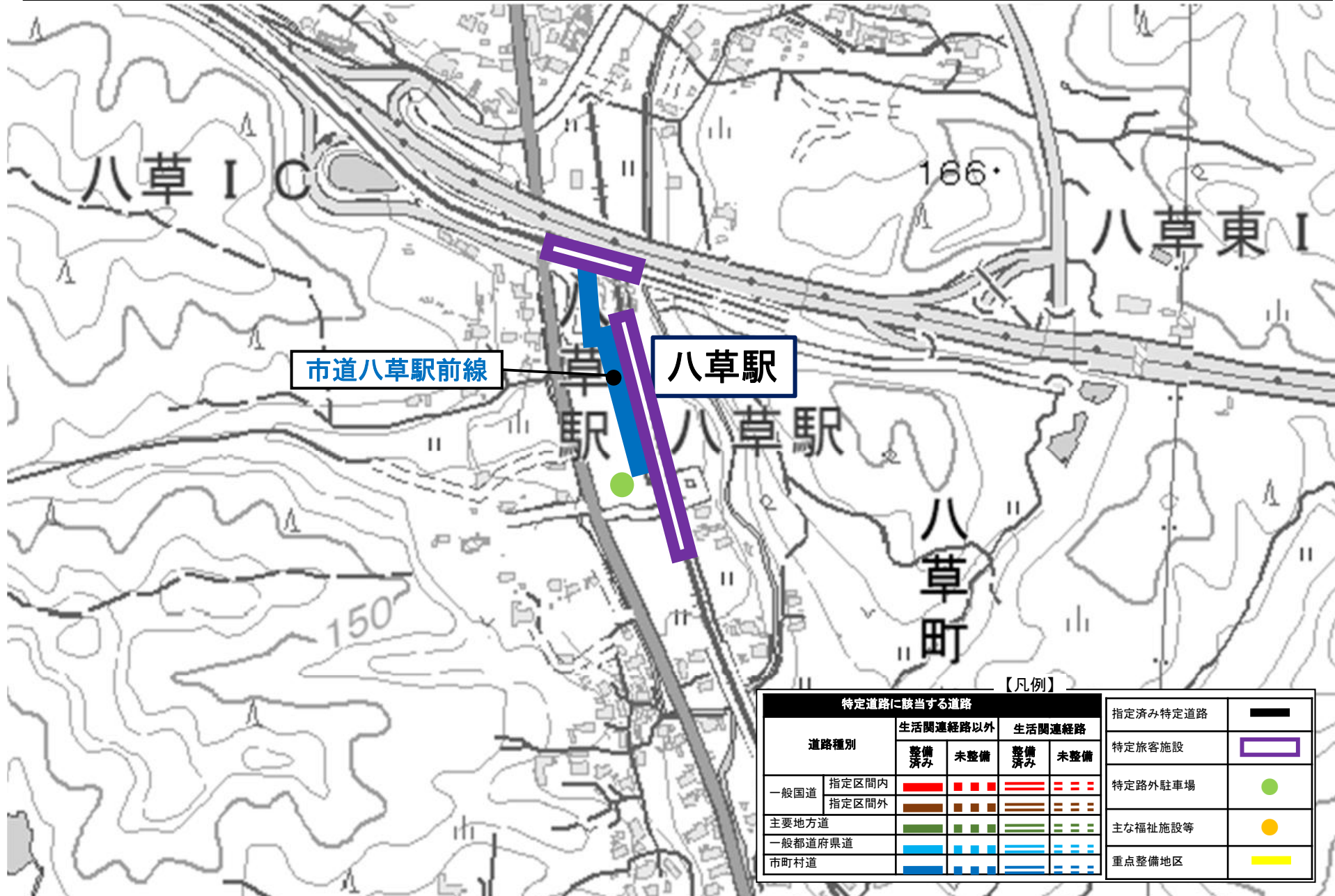
市区町村名: 豊田市      地区名: 若林駅周辺地区(2/2)





# ■様式—② 特定道路に該当する道路(案)図面

市区町村名: 豊田市 | 地区名: 八草駅周辺地区



【凡例】

特定道路に該当する道路					指定済み特定道路	指定済み特定道路
道路種別	生活関連経路以外		生活関連経路		指定済み特定道路	指定済み特定道路
	整備済み	未整備	整備済み	未整備		
一般国道	指定区間内					指定済み特定道路
	指定区間外					
主要地方道						指定済み特定道路
一般都道府県道						指定済み特定道路
市町村道						指定済み特定道路
						特定旅客施設
						特定路外駐車場
						主な福祉施設等
						重点整備地区