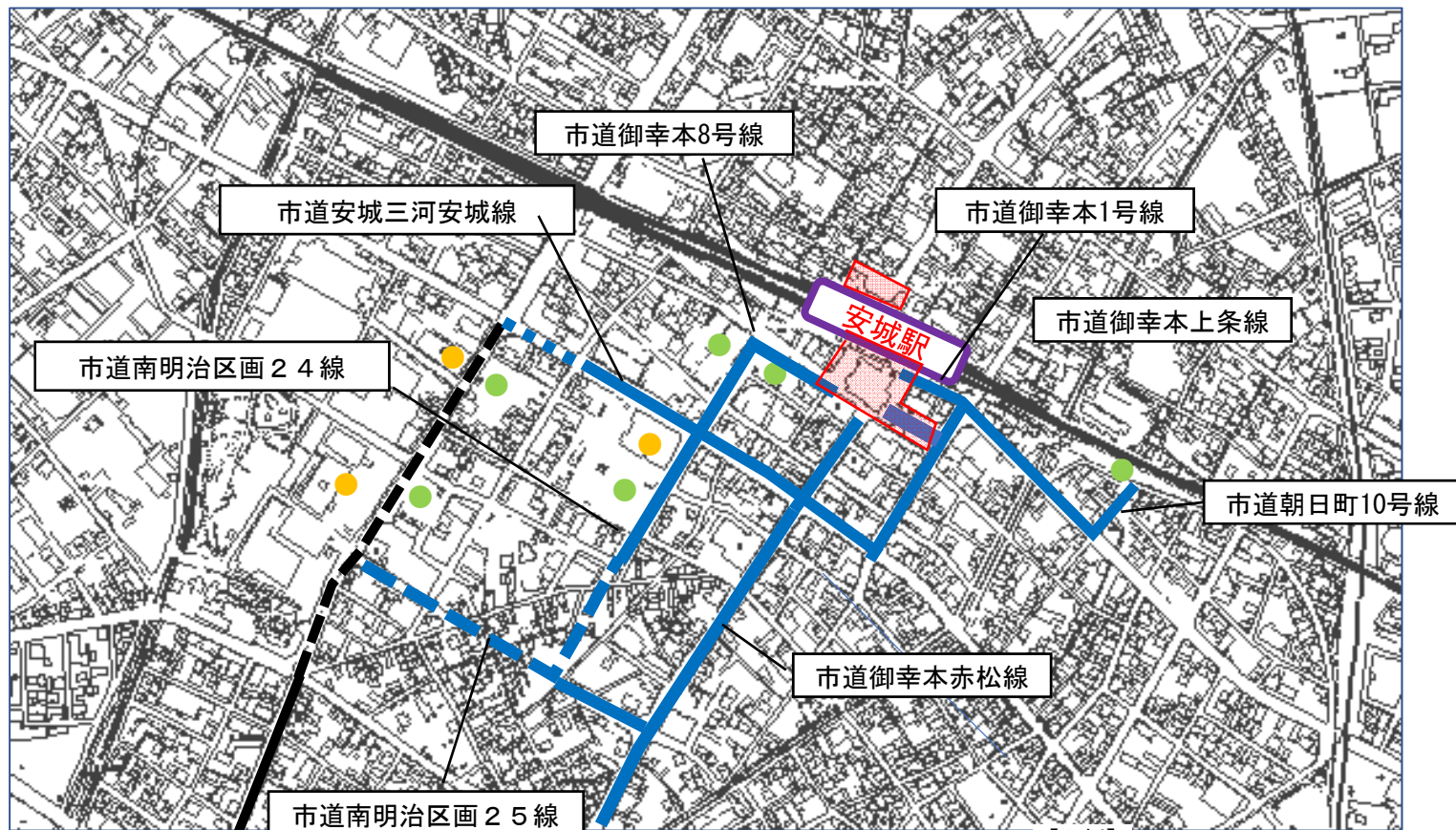


■様式—② 特定道路に該当する道路(案)図面

市区町村名:安城市 地区名:安城駅地区



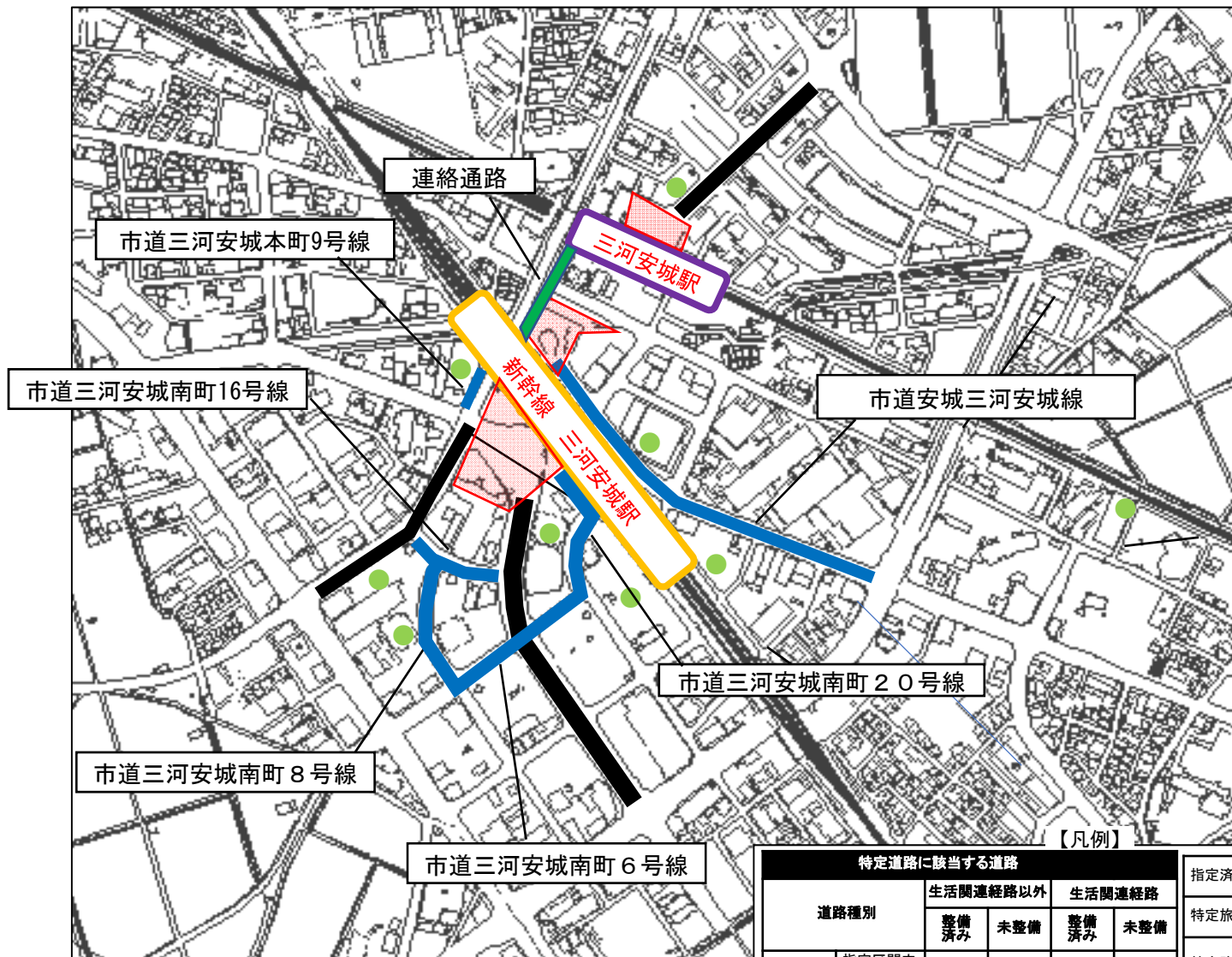
【凡例】

道路種別		特定道路に該当する道路				指定済み特定道路
		生活関連経路以外		生活関連経路		
		整備済み	未整備	整備済み	未整備	特定旅客施設
一般国道	指定区間内	■	■	■	■	●
	指定区間外	■	■	■	■	
主要地方道		■	■	■	■	●
一般都道府県道		■	■	■	■	
市町村道		■	■	■	■	重点整備地区
						指定済み特定道路
						指定済み特定道路

■様式—② 特定道路に該当する道路(案)図面

市区町村名:安城市

地区名:三河安城駅地区



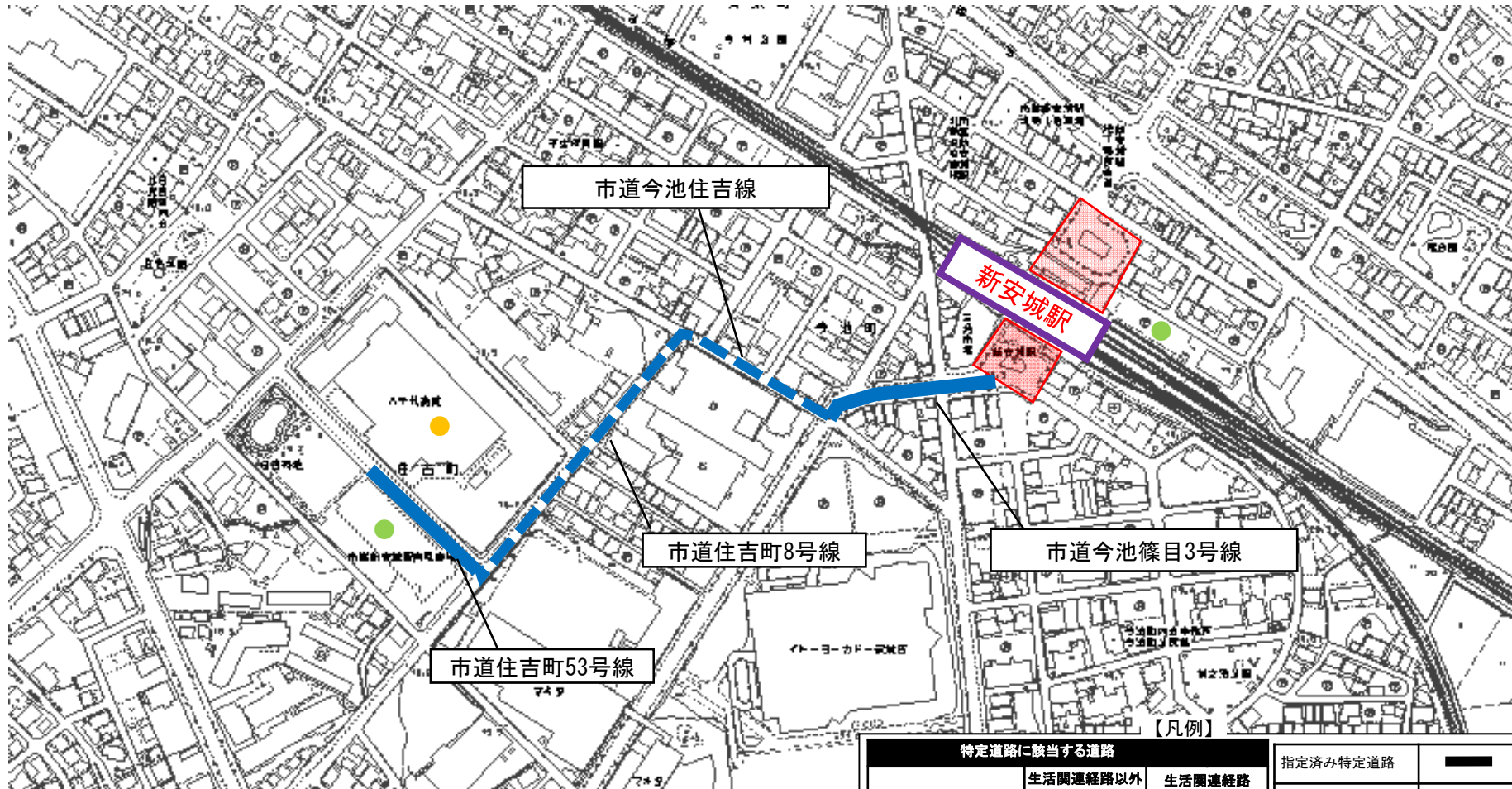
【凡例】

道路種別		特定道路に該当する道路				指定済み特定道路
		生活関連経路以外		生活関連経路		
		整備済み	未整備	整備済み	未整備	特定旅客施設
一般国道	指定区間内	■	■	■	■	●
	指定区間外	■	■	■	■	
主要地方道		■	■	■	■	●
一般都道府県道		■	■	■	■	
市町村道		■	■	■	■	重点整備地区

■様式—② 特定道路に該当する道路(案)図面

市区町村名:安城市

地区名:新城駅地区

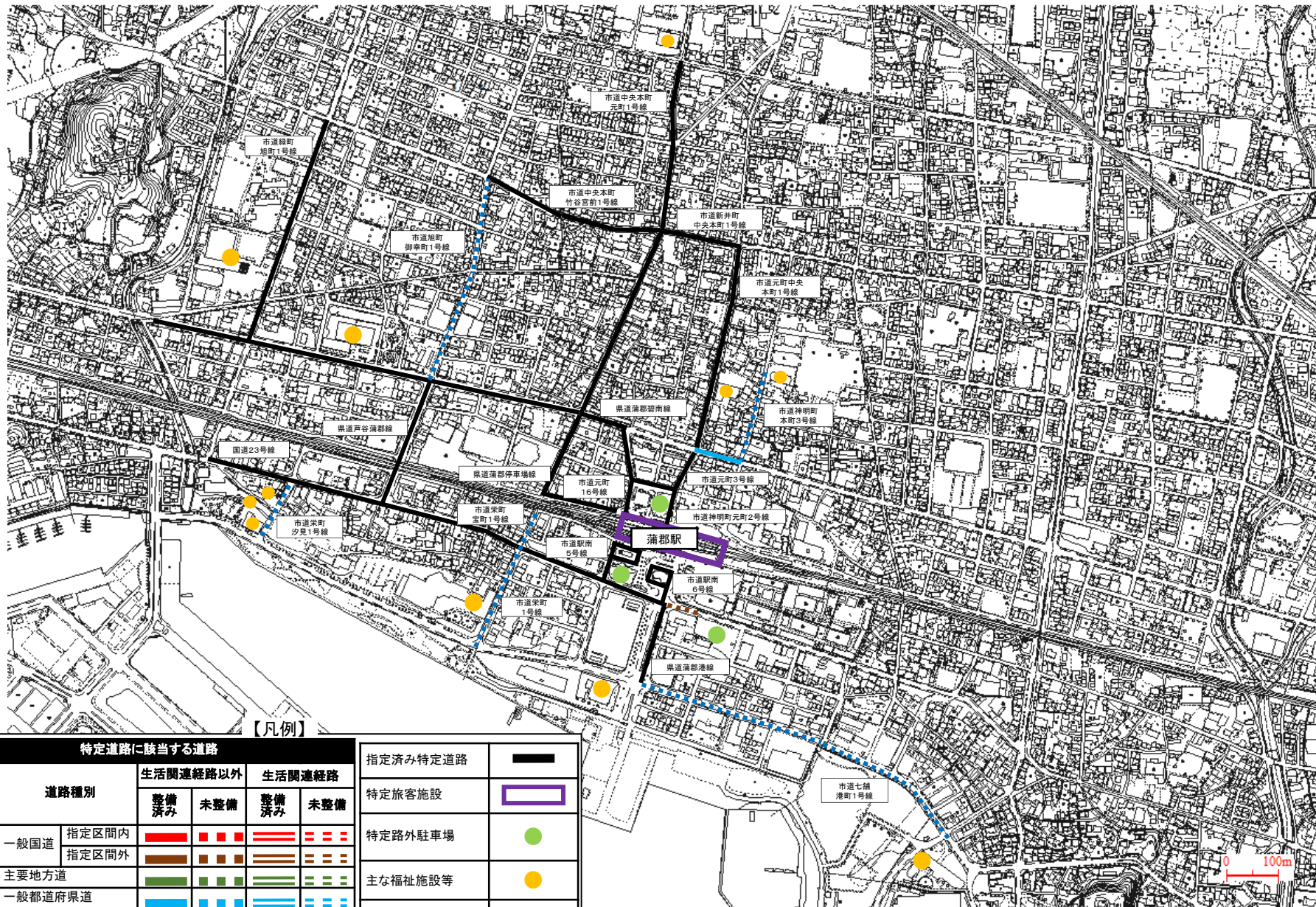


特定道路に該当する道路					【凡例】	
道路種別	生活関連経路以外		生活関連経路		指定済み特定道路	
	整備済み	未整備	整備済み	未整備	指定済み特定道路	
一般国道	指定区内				指定済み特定道路	
	指定区外				指定済み特定道路	
主要地方道					指定済み特定道路	
一般都道府県道					指定済み特定道路	
市町村道					指定済み特定道路	
					特定旅客施設	
					特定路外駐車場	
					主な福祉施設等	
					重点整備地区	

■様式－② 特定道路に該当する道路(案)図面

市区町村名: 蒲郡市

地区名: 蒲郡中央



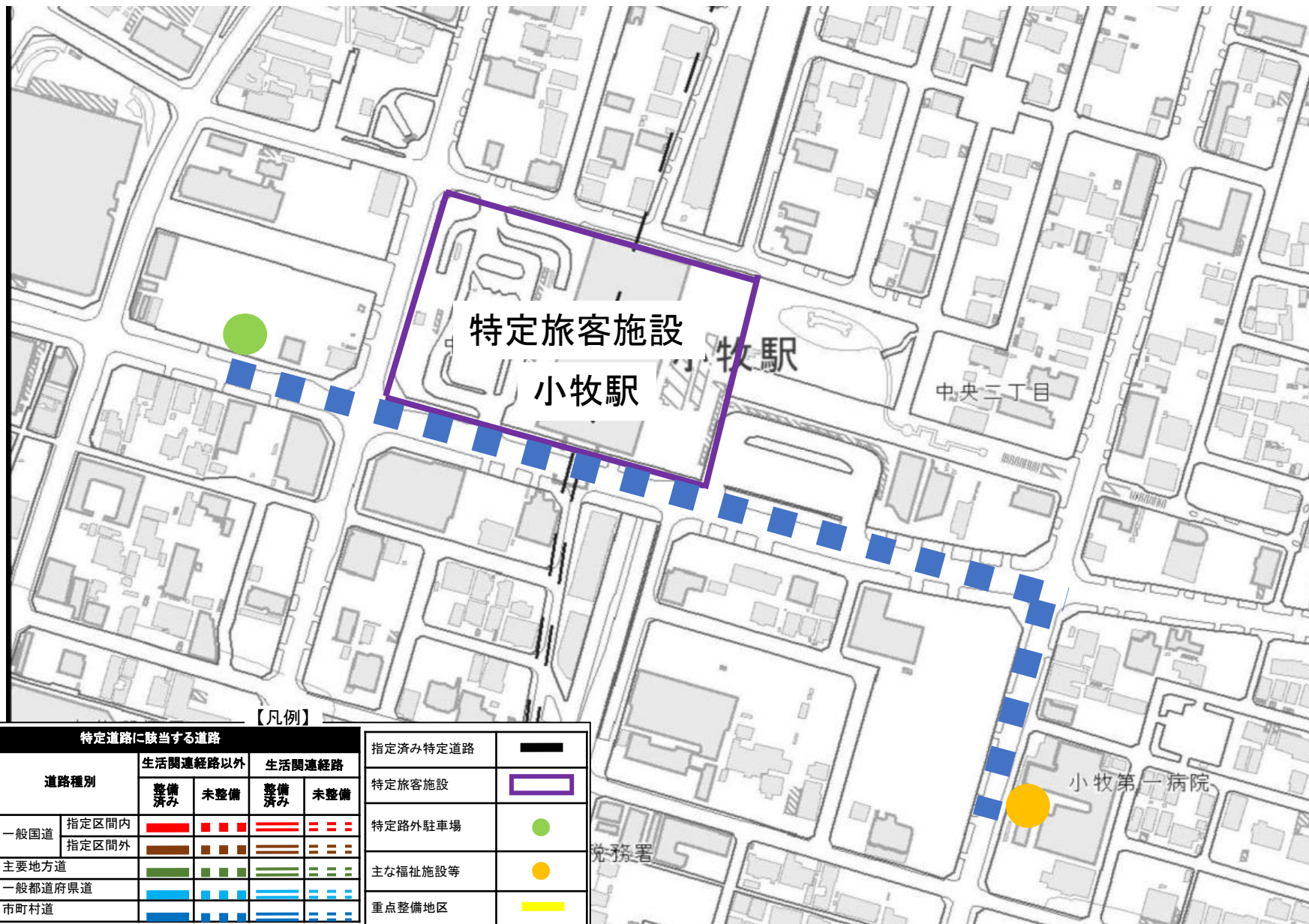
道路種別		特定道路に該当する道路			
		生活関連経路以外		生活関連経路	
		整備済み	未整備	整備済み	未整備
一般国道	指定区内	[Red solid]	[Red dashed]	[Red solid]	[Red dashed]
	指定区外	[Brown solid]	[Brown dashed]	[Brown solid]	[Brown dashed]
主要地方道		[Green solid]	[Green dashed]	[Green solid]	[Green dashed]
一般都道府県道		[Blue solid]	[Blue dashed]	[Blue solid]	[Blue dashed]
市町村道		[Dark Blue solid]	[Dark Blue dashed]	[Dark Blue solid]	[Dark Blue dashed]
指定済み特定道路		[Thick black line]			
指定旅客施設		[Purple rectangle]			
指定路外駐車場		[Green circle]			
主要福祉施設等		[Yellow circle]			
重点整備地区		[Yellow shaded area]			



■様式—② 特定道路に該当する道路(案)図面

市区町村名:小牧市

地区名:小牧駅周辺地区



■様式—② 特定道路に該当する道路(案)図面

市区町村名: 稲沢市 地区名: 国府宮地区



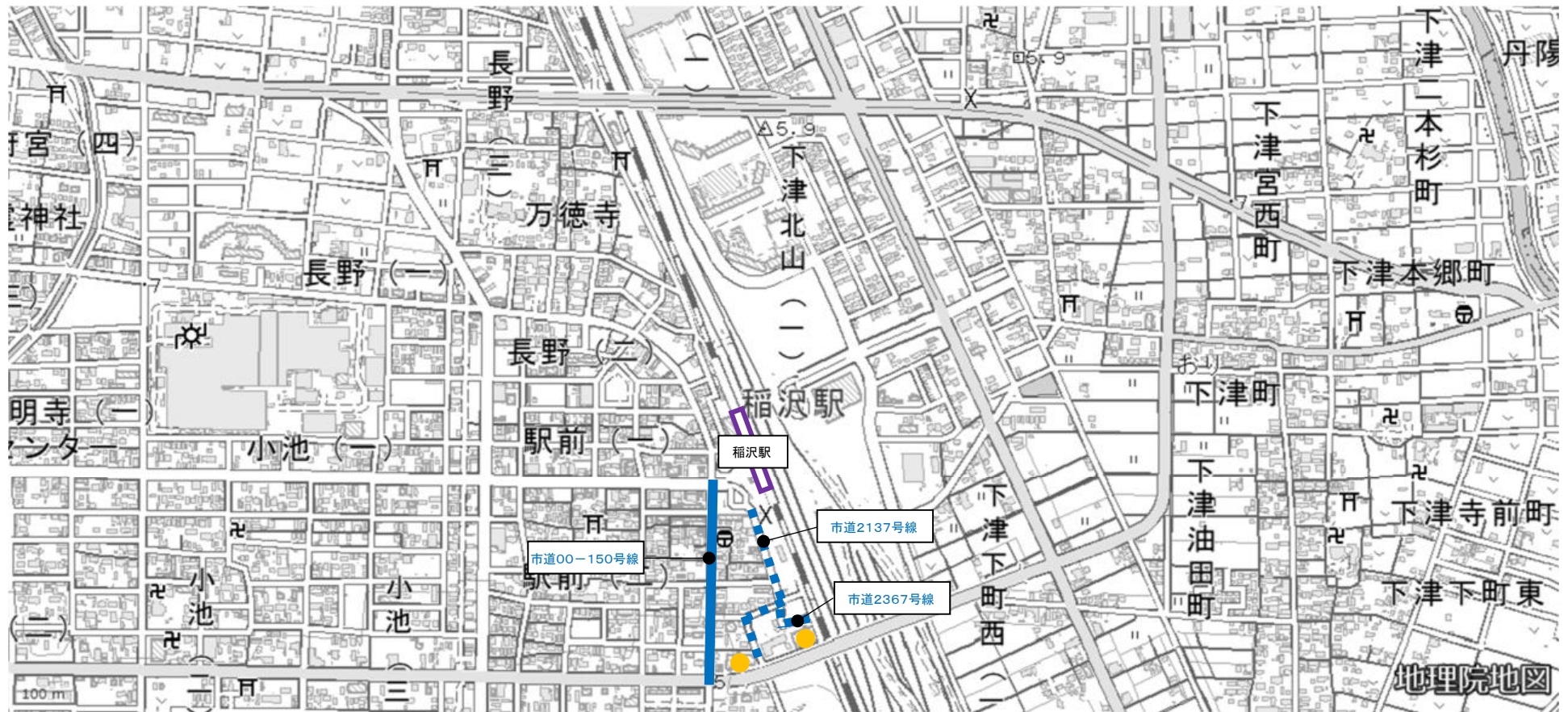
【凡例】

道路種別		特定道路に該当する道路				指定済み特定道路
		生活関連経路以外		生活関連経路		
		整備済み	未整備	整備済み	未整備	特定旅客施設
一般国道	指定区間内					指定区間外
	指定区間外					
主要地方道						特定路外駐車場
一般都道府県道						主な福祉施設等
市町村道						重点整備地区

■様式—② 特定道路に該当する道路(案)図面

市区町村名: 稲沢市

地区名: 稲沢駅前地区



【凡例】

道路種別		特定道路に該当する道路				指定済み特定道路
		生活関連経路以外		生活関連経路		
		整備済み	未整備	整備済み	未整備	特定旅客施設
一般国道	指定区間内	■	■	■	■	●
	指定区間外	■	■	■	■	
主要地方道		■	■	■	■	●
一般都道府県道		■	■	■	■	
市町村道		■	■	■	■	重点整備地区

■様式－② 特定道路に該当する道路(案)図面

市区町村名:東海市

地区名:太田川地区

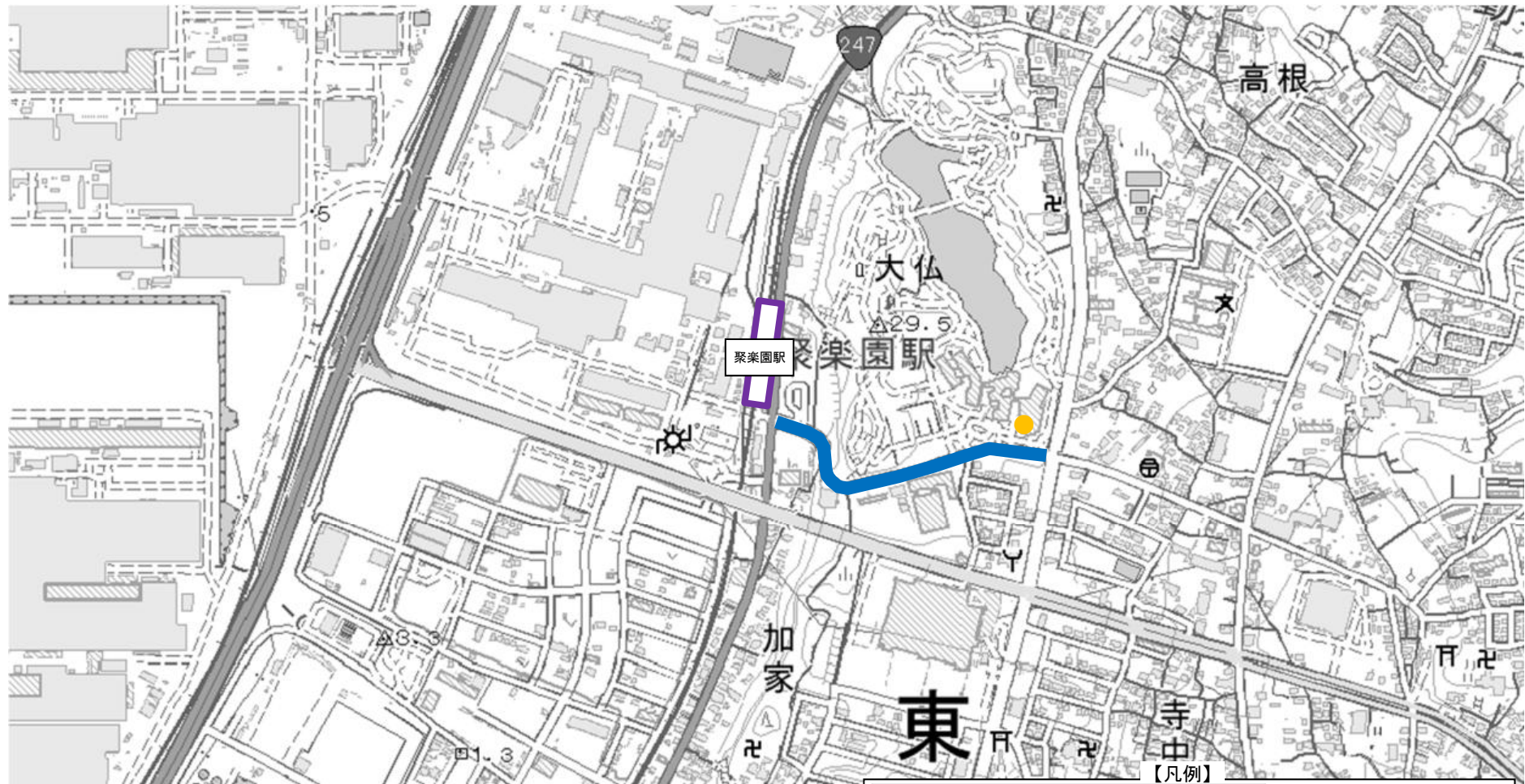


特定道路に該当する道路					【凡例】			
道路種別		生活関連経路以外		生活関連経路		指定済み特定道路	指定済み特定道路	
		整備済み	未整備	整備済み	未整備			
一般国道	指定区内	■	■	■	■	指定済み特定道路	指定済み特定道路	
	指定区外	■	■	■	■			
主要地方道		■	■	■	■	指定済み特定道路	指定済み特定道路	
一般都道府県道		■	■	■	■			
市町村道		■	■	■	■	指定済み特定道路	指定済み特定道路	
指定済み特定道路		■	■	■	■			
							特定旅客施設	□
							特定路外駐車場	●
							主な福祉施設等	●
							重点整備地区	■

■様式－② 特定道路に該当する道路(案)図面

市区町村名:東海市

地区名:聚楽園駅周辺地区

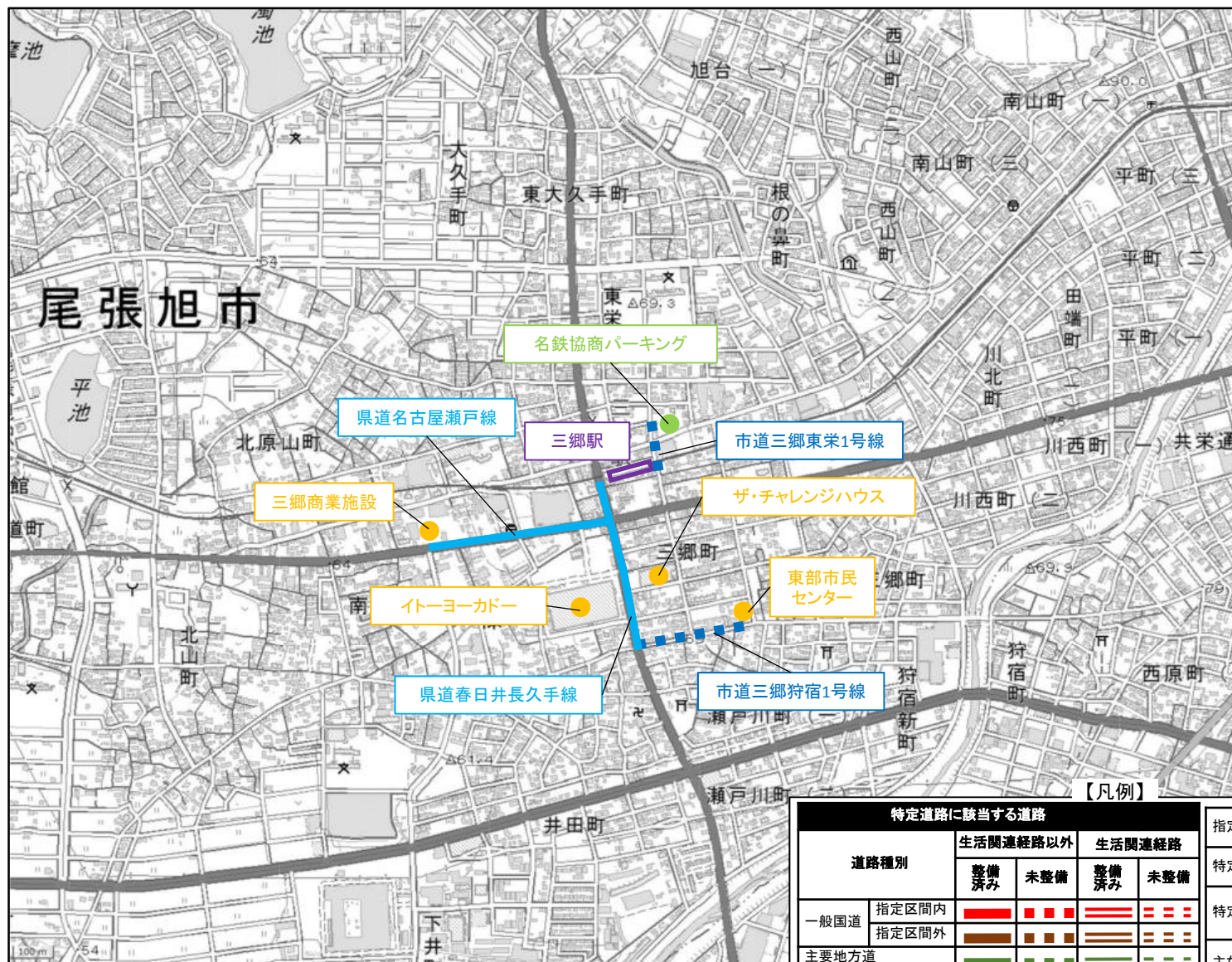


道路種別		特定道路に該当する道路				指定済み特定道路
		生活関連経路以外		生活関連経路		
		整備済み	未整備	整備済み	未整備	特定旅客施設
一般国道	指定区間内					特定路外駐車場
	指定区間外					
主要地方道						主な福祉施設等
一般都道府県道						
市町村道						重点整備地区

■様式—② 特定道路に該当する道路(案)図面

市区町村名:尾張旭市

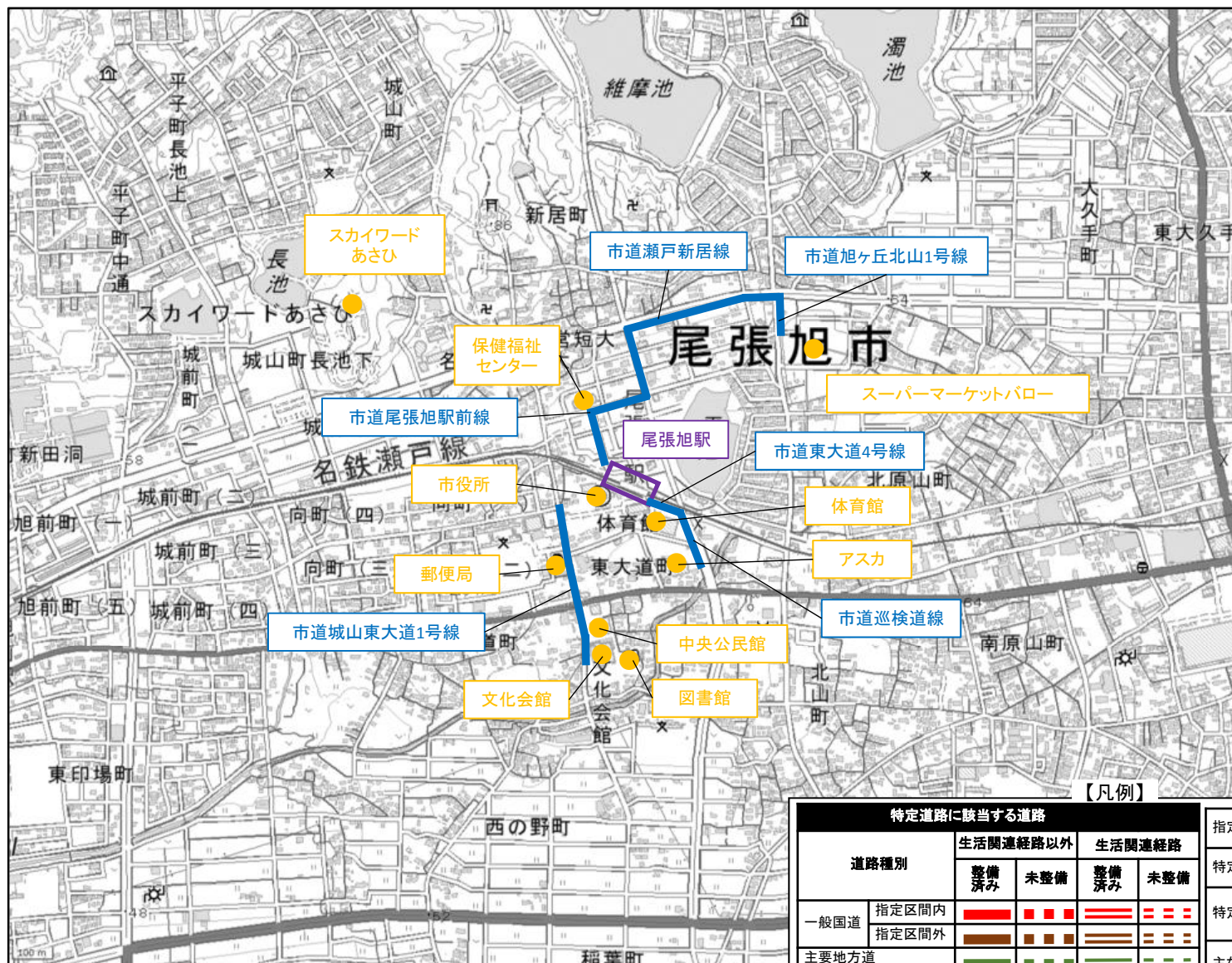
地区名:三郷駅周辺地区



特定道路に該当する道路					指定済み特定道路	指定済み特定道路
道路種別	生活関連経路以外		生活関連経路			
	整備済み	未整備	整備済み	未整備	特定旅客施設	特定路外駐車場
一般国道	指定区内	■ ■ ■ ■	■ ■ ■ ■	■ ■ ■ ■	●	●
	指定区間外	■ ■ ■ ■	■ ■ ■ ■	■ ■ ■ ■		
主要地方道	■ ■ ■ ■	■ ■ ■ ■	■ ■ ■ ■	■ ■ ■ ■	●	●
一般都道府県道	■ ■ ■ ■	■ ■ ■ ■	■ ■ ■ ■	■ ■ ■ ■		
市町村道	■ ■ ■ ■	■ ■ ■ ■	■ ■ ■ ■	■ ■ ■ ■	●	●
	■ ■ ■ ■	■ ■ ■ ■	■ ■ ■ ■	■ ■ ■ ■		

■様式—② 特定道路に該当する道路(案)図面

市区町村名:尾張旭市 地区名:尾張旭駅周辺地区



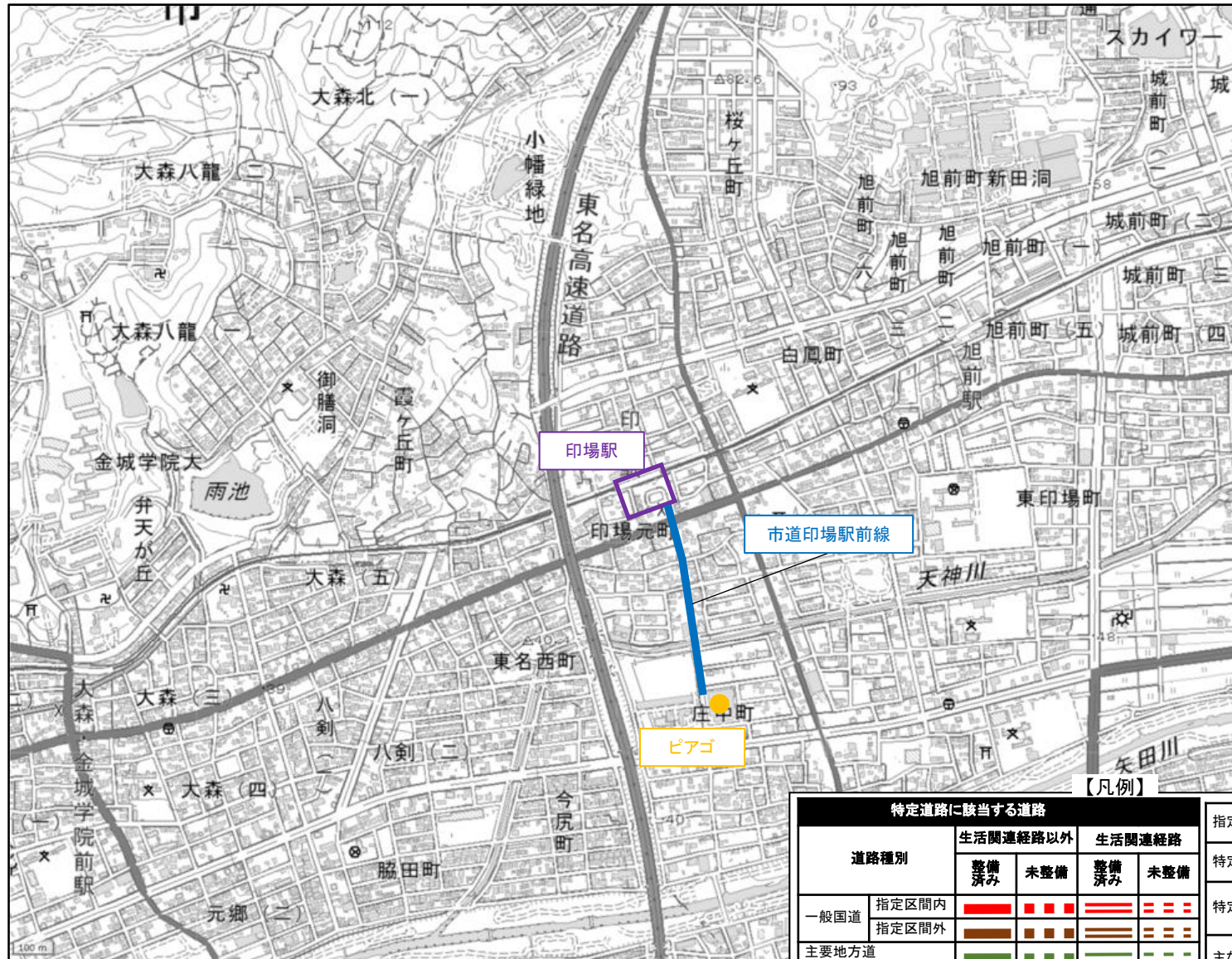
【凡例】

特定道路に該当する道路		指定済み特定道路			
道路種別	指定区間内 指定区間外	生活関連経路以外		指定済み特定道路	指定済み特定道路
		整備済み	未整備		
一般国道	指定区間内	■	■	■	■
	指定区間外	■	■	■	■
主要地方道		■	■	■	■
一般都道府県道		■	■	■	■
市町村道		■	■	■	■
				指定済み特定道路	■
				特定旅客施設	■
				特定路外駐車場	●
				主な福祉施設等	●
				重点整備地区	■

■様式—② 特定道路に該当する道路(案)図面

市区町村名:尾張旭市

地区名:印場駅周辺地区

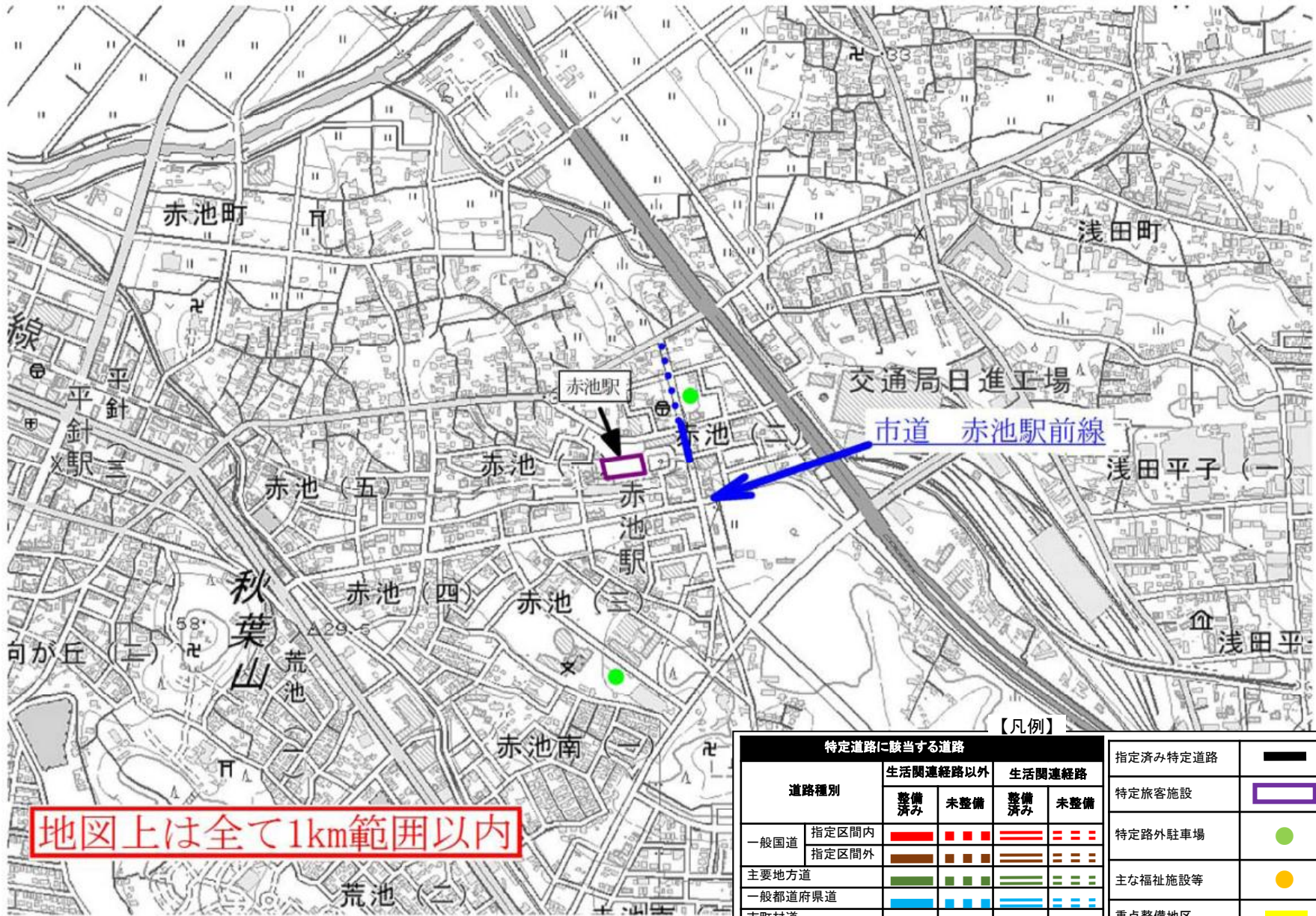


【凡例】

特定道路に該当する道路				指定済み特定道路	——		
道路種別		生活関連経路以外		生活関連経路		特定旅客施設	▭
		整備済み	未整備	整備済み	未整備	特定路外駐車場	●
一般国道	指定区間内	■	■ ■ ■	■ ■ ■	■ ■ ■	特定路外駐車場	●
	指定区間外	■	■ ■ ■	■ ■ ■	■ ■ ■	主な福祉施設等	●
主要地方道		■	■ ■ ■	■ ■ ■	■ ■ ■	重点整備地区	■
一般都道府県道		■	■ ■ ■	■ ■ ■	■ ■ ■		
市町村道		■	■ ■ ■	■ ■ ■	■ ■ ■		

■様式—② 特定道路に該当する道路(案)図面

市区町村名: 日進市 地区名: 赤池駅周辺地区



地図上は全て1km範囲以内

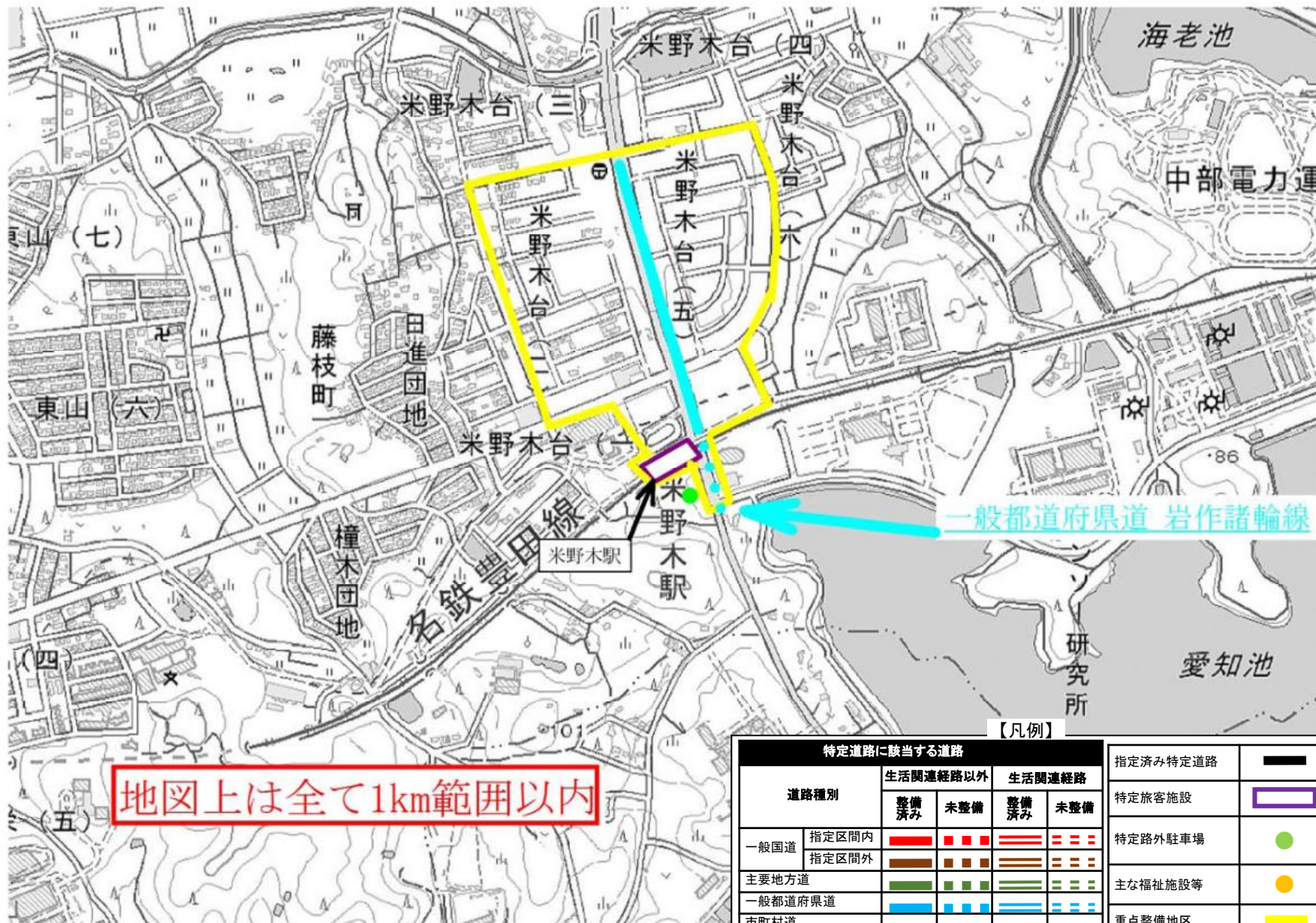
【凡例】

特定道路に該当する道路				指定済み特定道路	—			
道路種別	指定区間内 指定区間外	生活関連経路以外		生活関連経路		特定旅客施設	—	
		整備済み	未整備	整備済み	未整備			
一般国道	指定区間内	■	■ ■ ■	■ ■ ■ ■	■ ■ ■ ■	●	●	
	指定区間外	■	■ ■ ■	■ ■ ■ ■	■ ■ ■ ■	●		
主要地方道		■	■ ■ ■	■ ■ ■ ■	■ ■ ■ ■	●	●	
一般都道府県道		■	■ ■ ■	■ ■ ■ ■	■ ■ ■ ■	●		
市町村道		■	■ ■ ■	■ ■ ■ ■	■ ■ ■ ■	●	重点整備地区	■

■様式—② 特定道路に該当する道路(案)図面

市区町村名:日進市

地区名:米野木駅周辺地区



地図上は全て1km範囲以内

【凡例】

道路種別		特定道路に該当する道路				指定済み特定道路
		生活関連経路以外		生活関連経路		
		整備済み	未整備	整備済み	未整備	特定旅客施設
一般国道	指定区間内	■	■ ■ ■ ■	■ ■ ■ ■	■ ■ ■ ■	●
	指定区間外	■	■ ■ ■ ■	■ ■ ■ ■	■ ■ ■ ■	
主要地方道		■	■ ■ ■ ■	■ ■ ■ ■	■ ■ ■ ■	●
一般都道府県道		■	■ ■ ■ ■	■ ■ ■ ■	■ ■ ■ ■	
市町村道		■	■ ■ ■ ■	■ ■ ■ ■	■ ■ ■ ■	重点整備地区

■様式—② 特定道路に該当する道路(案)図面

市区町村名：阿久比町

地区名：阿久比地区

