

# 特定道路に該当する道路（案）箇所図

平成31年1月

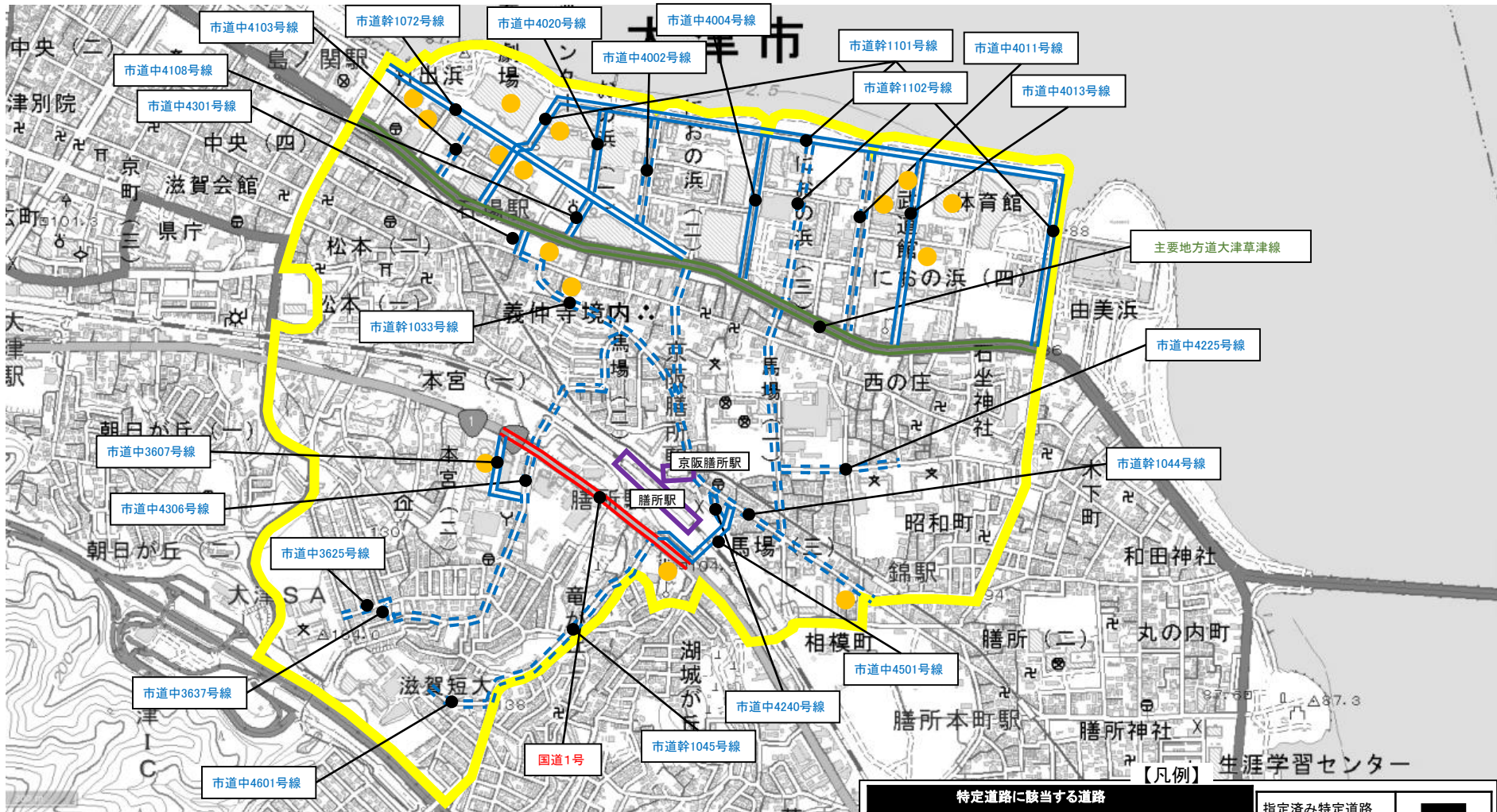
滋賀県



# ■様式－② 特定道路に該当する道路(案)図面

市町村名：大津市

地区名：膳所駅重点整備地区



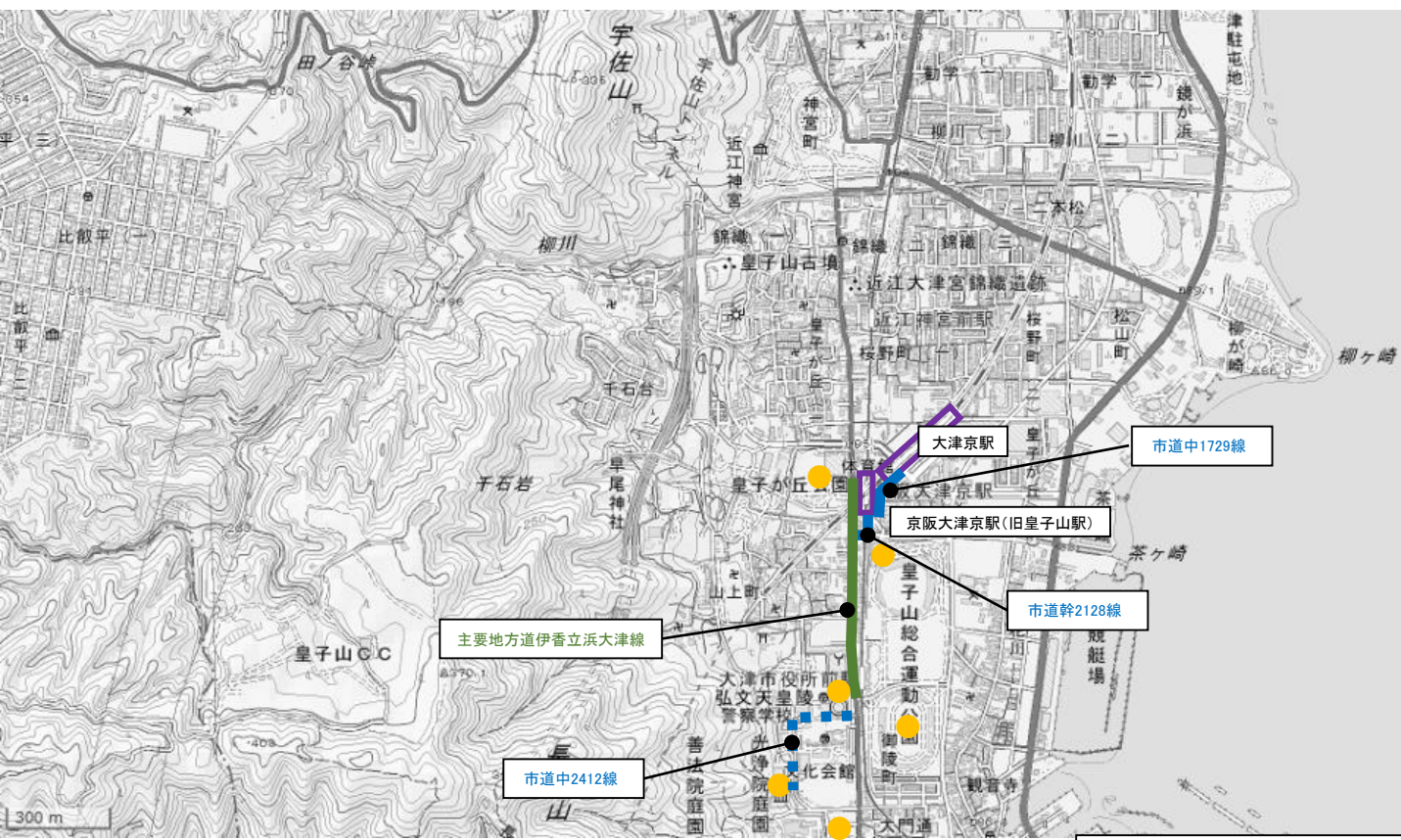
特定道路に該当する道路					指定済み特定道路	■
道路種別	生活関連経路以外		生活関連経路		特定旅客施設	□
	整備済み	未整備	整備済み	未整備	特定路外駐車場	●
一般国道	指定区間内	■	■	■	主な福祉施設等	●
	指定区間外	■	■	■		
主要地方道	■	■	■	■	重点整備地区	■
一般都道府県道	■	■	■	■		
市町村道	■	■	■	■		

【凡例】生涯学習センター

# ■様式－② 特定道路に該当する道路(案)図面

市町村名：大津市

地区名：京阪大津京駅・JR大津京駅周辺地区

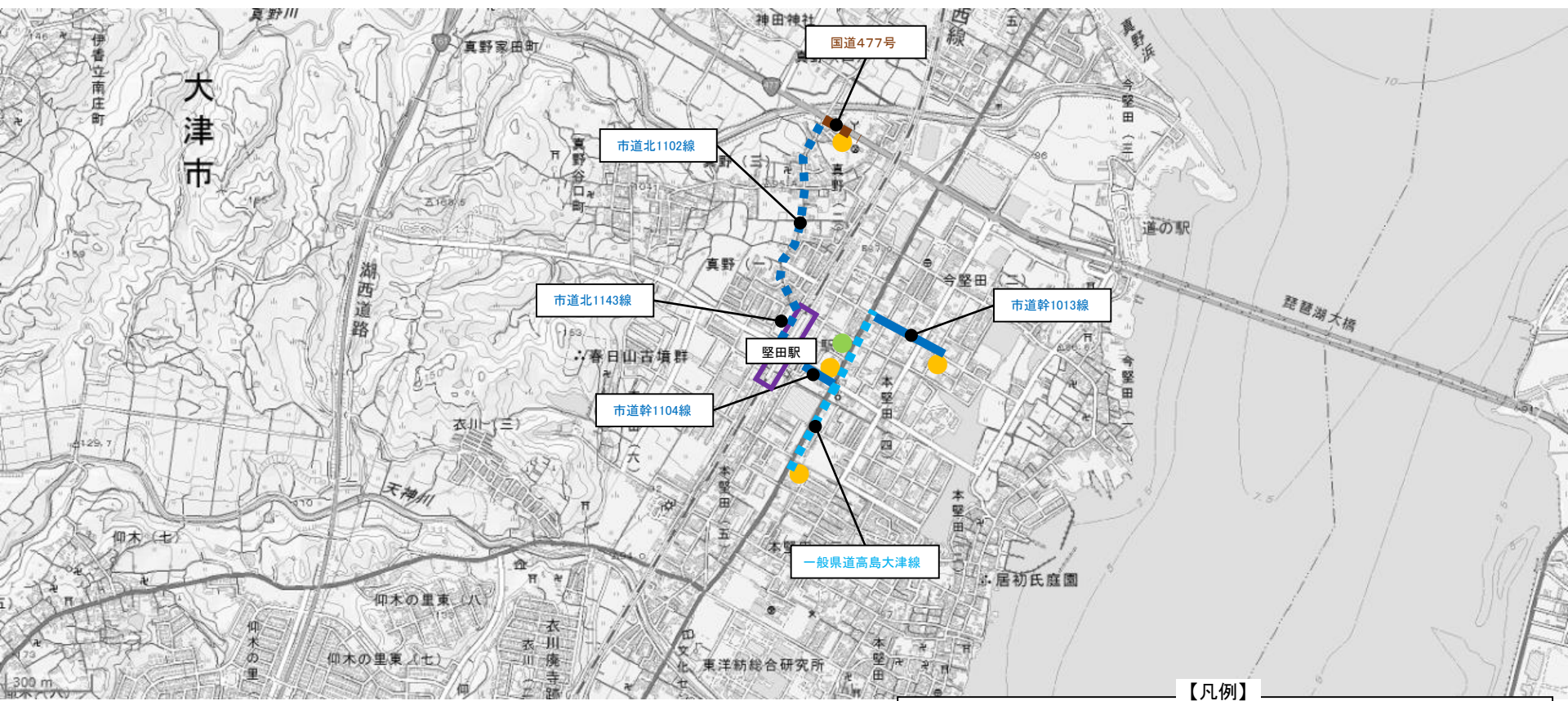


特定道路に該当する道路					指定済み特定道路	—
道路種別	生活関連経路以外		生活関連経路		特定旅客施設	□
	整備済み	未整備	整備済み	未整備	特定路外駐車場	●
一般国道	指定区間内	■ ■ ■ ■	■ ■ ■ ■	■ ■ ■ ■	特定福祉施設等	●
	指定区間外	■ ■ ■ ■	■ ■ ■ ■	■ ■ ■ ■	重点整備地区	■
主要地方道	■ ■ ■ ■	■ ■ ■ ■	■ ■ ■ ■	■ ■ ■ ■		
一般都道府県道	■ ■ ■ ■	■ ■ ■ ■	■ ■ ■ ■	■ ■ ■ ■		
市町村道	■ ■ ■ ■	■ ■ ■ ■	■ ■ ■ ■	■ ■ ■ ■		

# ■様式—② 特定道路に該当する道路(案)図面

市町村名：大津市

地区名：堅田駅周辺地区



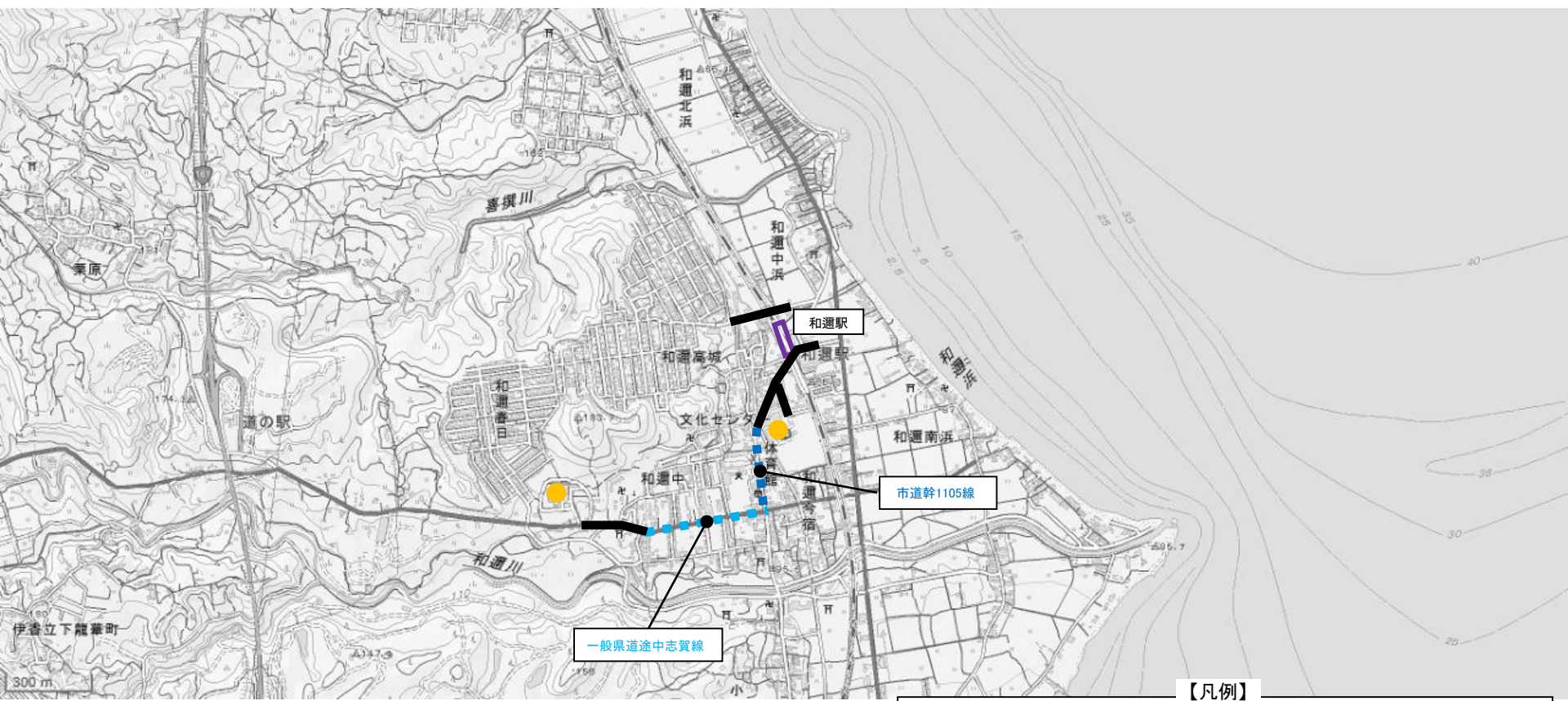
【凡例】

特定道路に該当する道路					指定済み特定道路	指定済み特定道路	
道路種別		生活関連経路以外		生活関連経路		指定旅客施設	指定旅客施設
		整備済み	未整備	整備済み	未整備		
一般国道	指定区間内					指定路外駐車場	
	指定区間外						
主要地方道						主な福祉施設等	
一般都道府県道							
市町村道						重点整備地区	

# ■様式—② 特定道路に該当する道路(案)図面

市町村名：大津市

地区名：和邇駅周辺地区

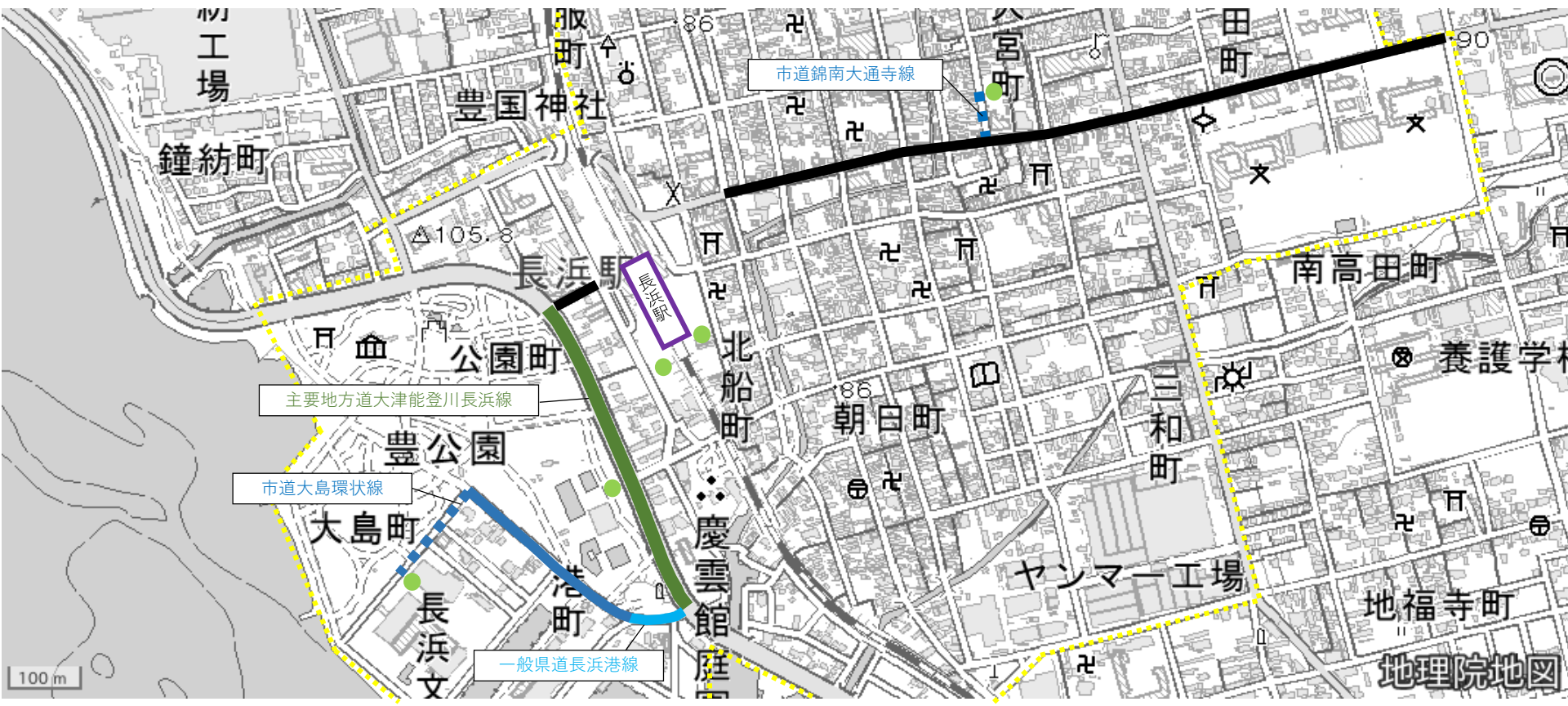


【凡例】

特定道路に該当する道路					指定済み特定道路	—	
道路種別		生活関連経路以外		生活関連経路		特定旅客施設	—
		整備済み	未整備	整備済み	未整備		
一般国道	指定区間内	■	■	■	■	特定路外駐車場	●
	指定区間外	■	■	■	■		主な福祉施設等
主要地方道		■	■	■	■	重点整備地区	
一般都道府県道		■	■	■	■		
市町村道		■	■	■	■		

# ■様式-② 特定道路に該当する道路(案)図面

市区町村名：長浜市      地区名：長浜駅周辺地区



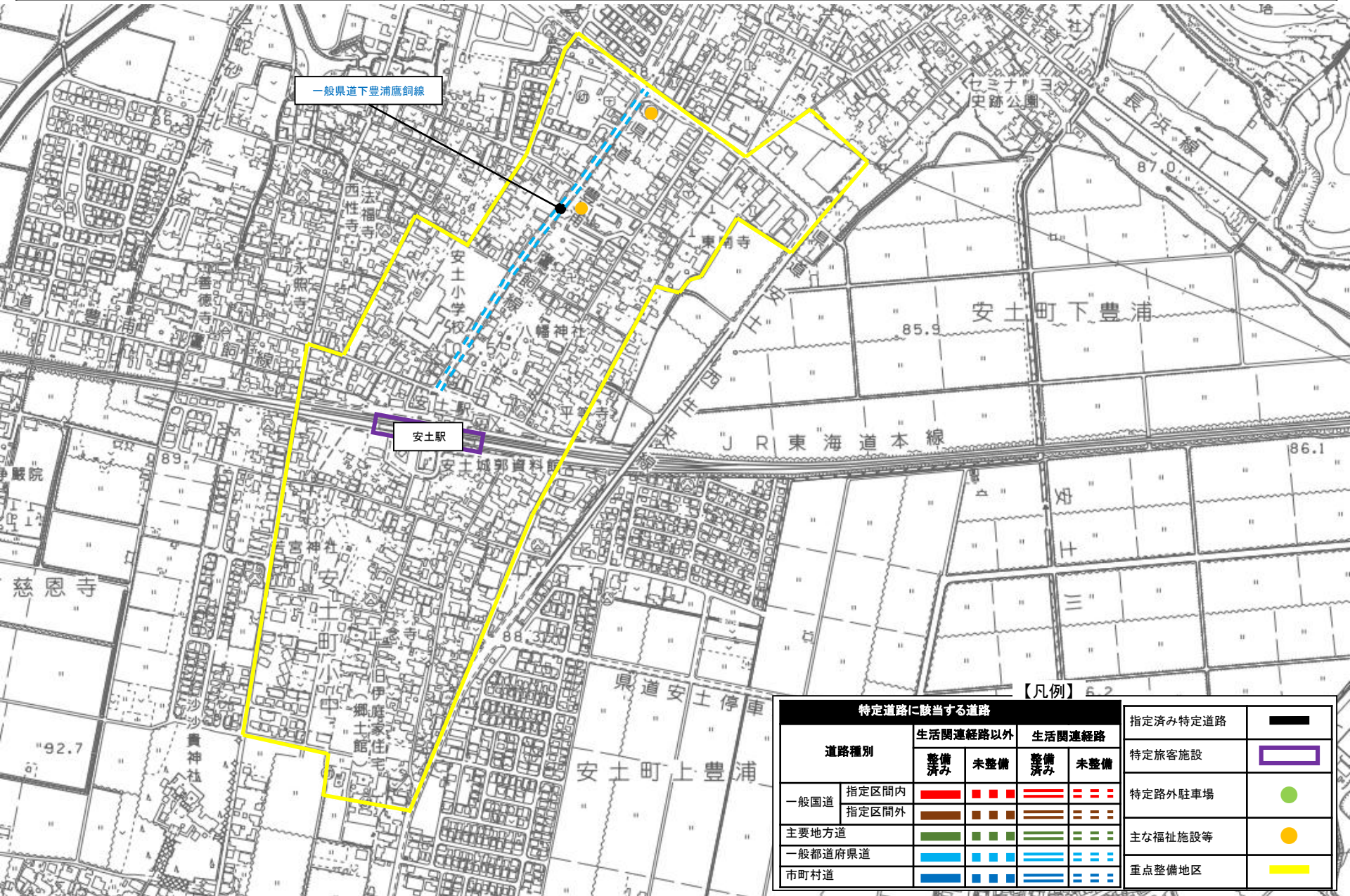
【凡例】

特定道路に該当する道路					指定済み特定道路	——	
道路種別		生活関連経路以外		生活関連経路		指定旅客施設	——
		整備済み	未整備	整備済み	未整備		
一般国道	指定区間内	■	■	■	■	指定路外駐車場	●
	指定区間外	■	■	■	■		
主要地方道		■	■	■	■	主な福祉施設等	●
一般都道府県道		■	■	■	■		
市町村道		■	■	■	■	重点整備地区	——
		■	■	■	■		

# ■様式② 特定道路に該当する道路(案)図面

市町村名：近江八幡市

地区名：安土駅周辺地区



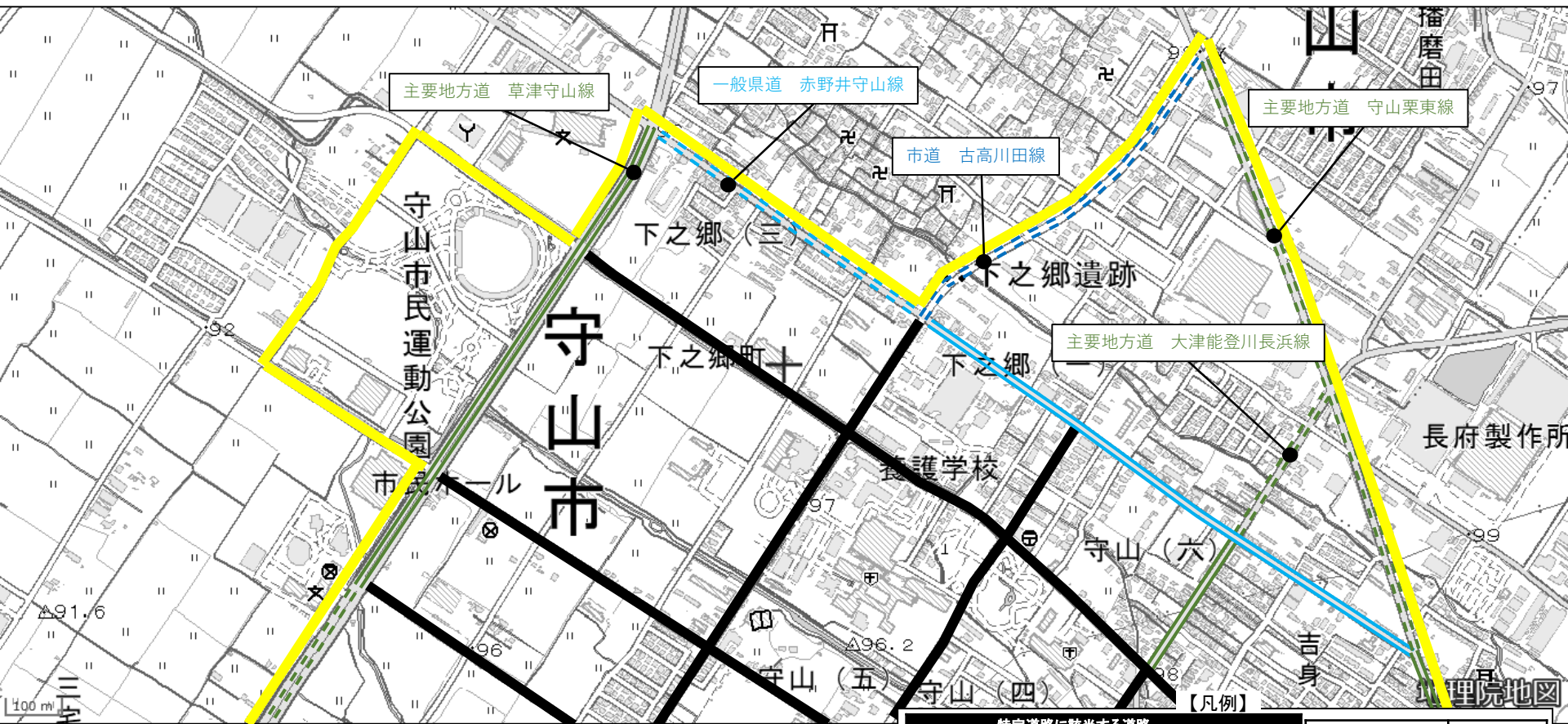
特定道路に該当する道路					指定済み特定道路	——
道路種別	生活関連経路以外		生活関連経路		特定旅客施設	□
	整備済み	未整備	整備済み	未整備		
一般国道	指定区間内	■ ■ ■ ■	■ ■ ■ ■	■ ■ ■ ■	特定路外駐車場	●
	指定区間外	■ ■ ■ ■	■ ■ ■ ■	■ ■ ■ ■		
主要地方道	■ ■ ■ ■	■ ■ ■ ■	■ ■ ■ ■	■ ■ ■ ■	主な福祉施設等	●
一般都道府県道	■ ■ ■ ■	■ ■ ■ ■	■ ■ ■ ■	■ ■ ■ ■		
市町村道	■ ■ ■ ■	■ ■ ■ ■	■ ■ ■ ■	■ ■ ■ ■	重点整備地区	■
	■ ■ ■ ■	■ ■ ■ ■	■ ■ ■ ■	■ ■ ■ ■		

【凡例】 E.2



# 様式-② 特定道路に該当する道路(案)図面

市町村名：守山市      地区名：守山駅周辺地区（1枚目・4枚）



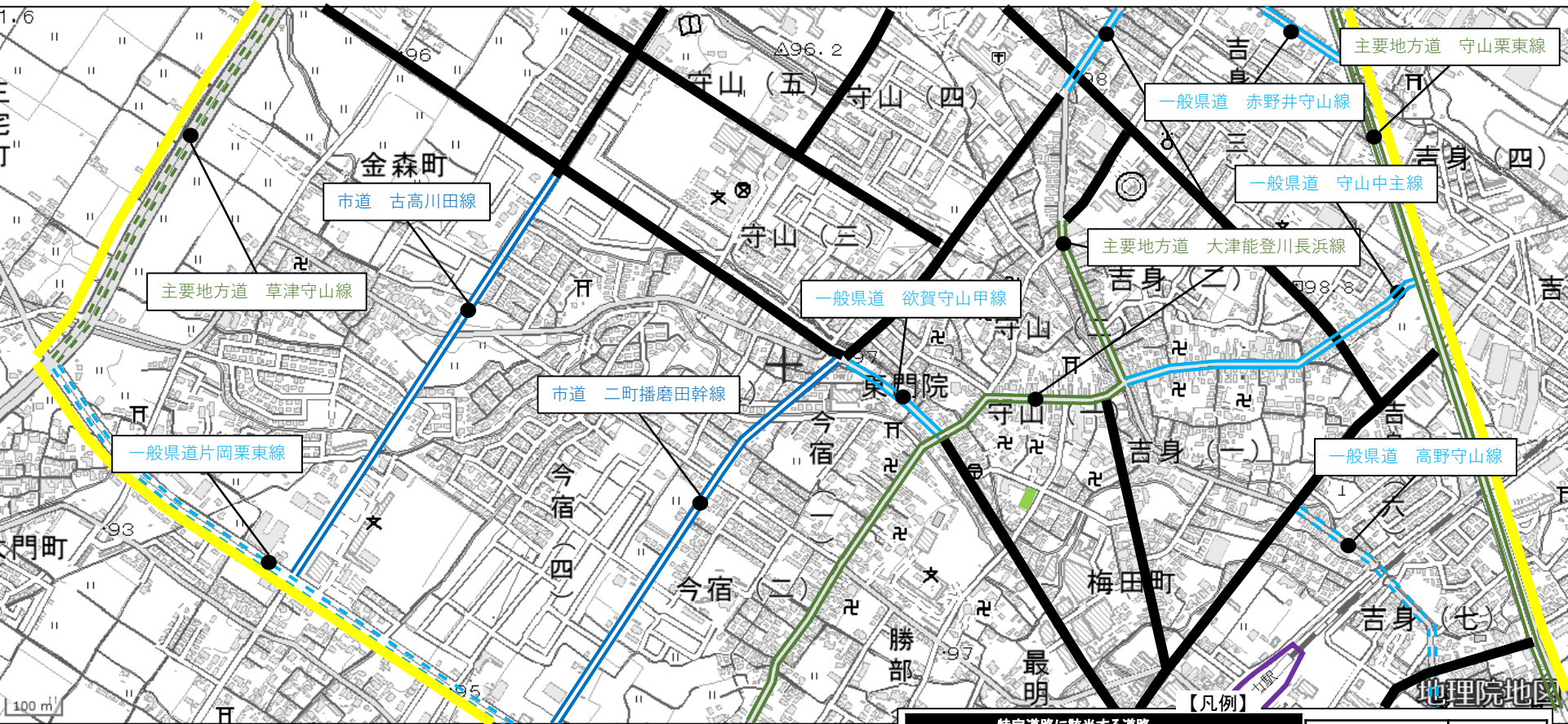
【凡例】

特定道路に該当する道路					指定済み特定道路	指定済み特定道路
道路種別	生活関連経路以外		生活関連経路		指定済み特定道路	指定済み特定道路
	整備済み	未整備	整備済み	未整備		
一般国道	指定区間内					指定済み特定道路
	指定区間外					
主要地方道						指定済み特定道路
一般都道府県道						指定済み特定道路
市町村道						指定済み特定道路
						特定旅客施設
						特定路外駐車場
						主な福祉施設等
						重点整備地区

# ■様式-② 特定道路に該当する道路(案)図面

市町村名：守山市

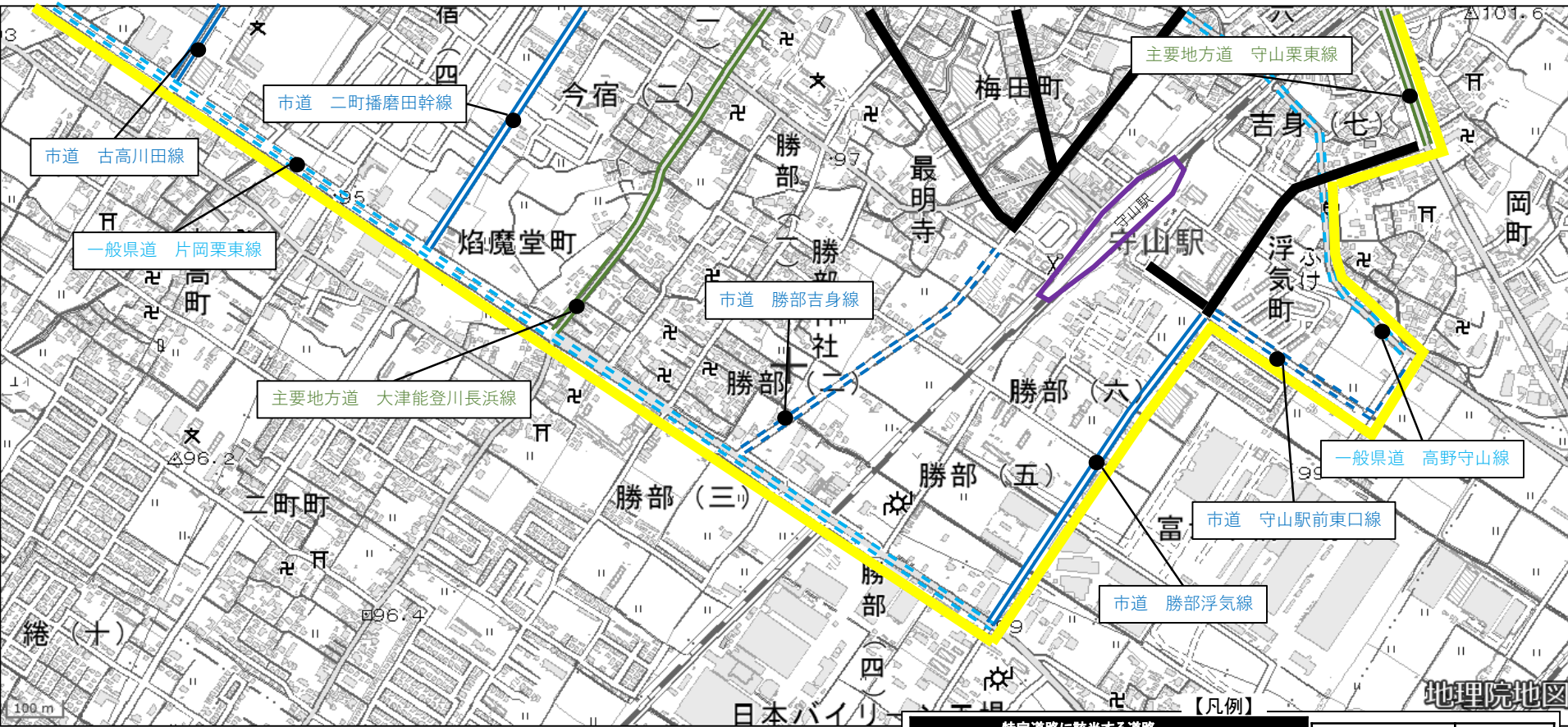
地区名：守山駅周辺地区（2枚目・4枚）



特定道路に該当する道路					指定済み特定道路
道路種別	生活関連経路以外		生活関連経路		特定旅客施設
	整備済み	未整備	整備済み	未整備	特定路外駐車場
一般国道	指定区間内				
	指定区間外				
主要地方道					
一般都道府県道					
市町村道					

# ■様式—② 特定道路に該当する道路(案)図面

市町村名：守山市      地区名：守山駅周辺地区（3枚目・4枚）

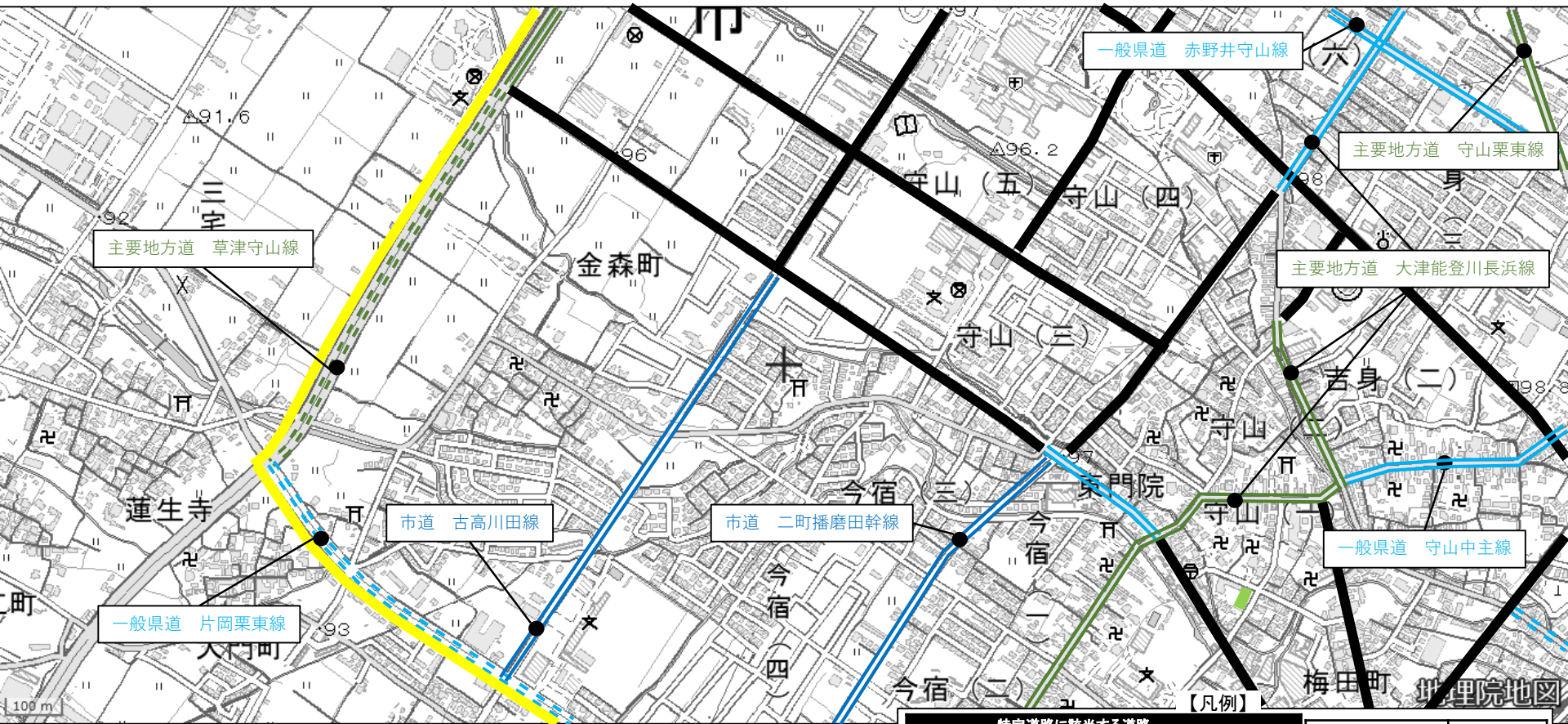


特定道路に該当する道路					指定済み特定道路	指定済み特定道路	
道路種別		生活関連経路以外		生活関連経路			
		整備済み	未整備	整備済み	未整備	特定旅客施設	特定旅客施設
一般国道	指定区間内					特定路外駐車場	
	指定区間外						
主要地方道						主な福祉施設等	
一般都道府県道							
市町村道						重点整備地区	

# ■様式-② 特定道路に該当する道路(案)図面

市町村名：守山市

地区名：守山駅周辺地区（4枚目・4枚）

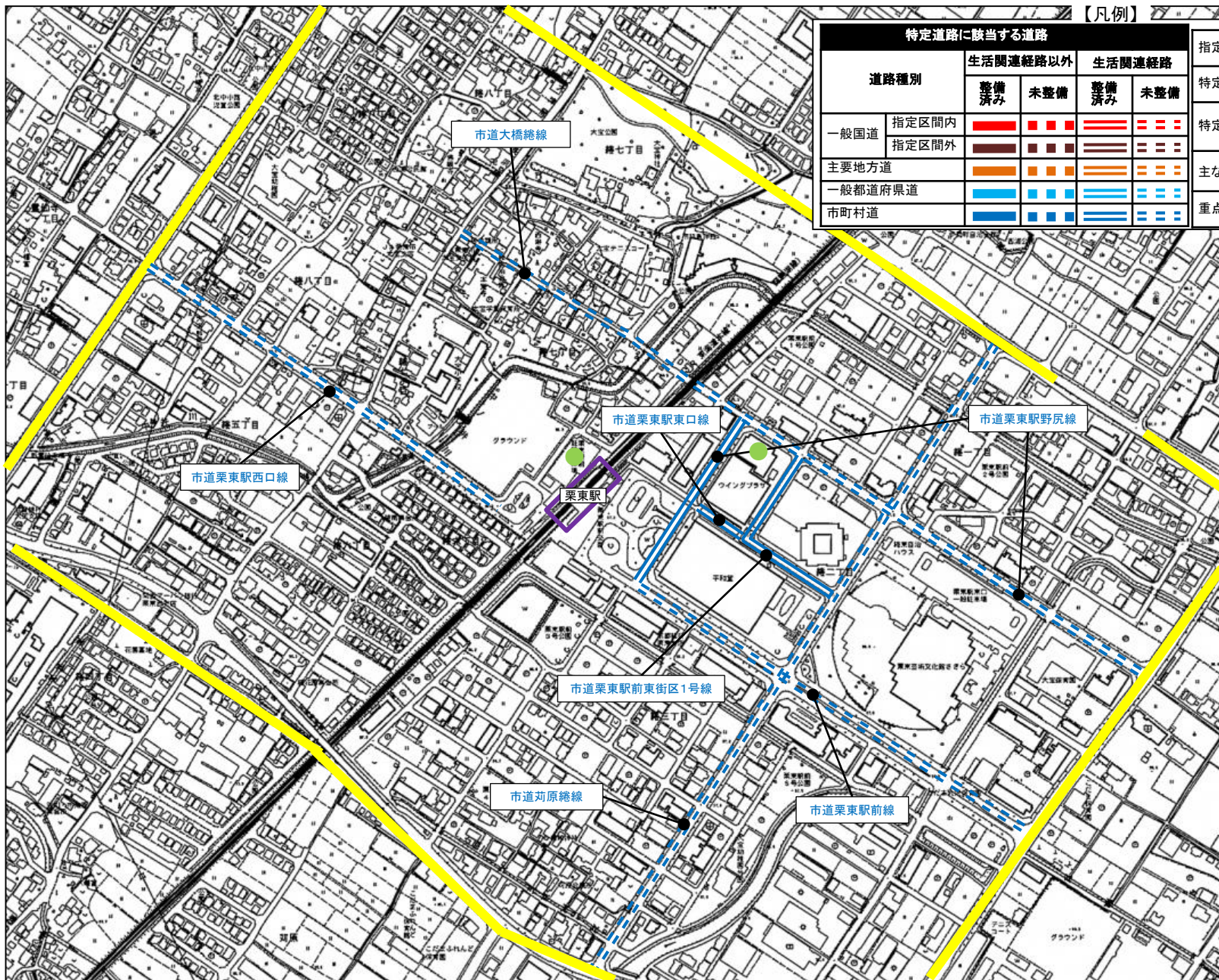


特定道路に該当する道路					指定済み特定道路	指定済み特定道路	
道路種別		生活関連経路以外		生活関連経路			
		整備済み	未整備	整備済み	未整備	特定旅客施設	特定旅客施設
一般国道	指定区間内					特定路外駐車場	
	指定区間外						
主要地方道						主な福祉施設等	
一般都道府県道						重点整備地区	
市町村道							

# ■様式—② 特定道路に指定すべき道路(案)図面

市区町村名: 栗東市

地区名: 栗東駅周辺地区



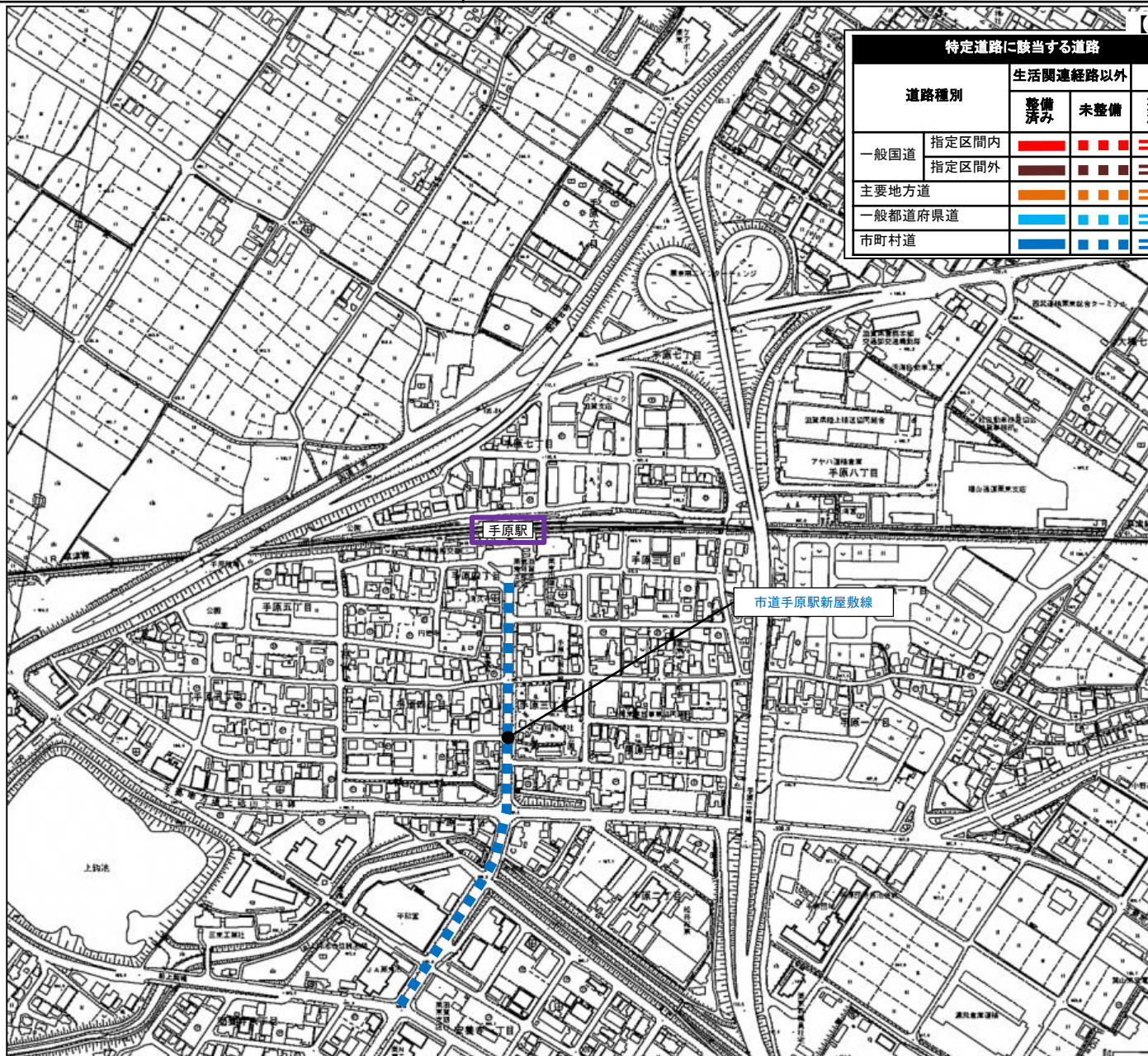
【凡例】

特定道路に該当する道路					指定済み特定道路	指定済み特定道路	
道路種別	生活関連経路以外		生活関連経路				
		整備済み	未整備	整備済み	未整備	指定済み特定道路	指定済み特定道路
一般国道	指定区間内					指定済み特定道路	
	指定区間外						
主要地方道						指定済み特定道路	
一般都道府県道						指定済み特定道路	
市町村道						指定済み特定道路	
						特定旅客施設	
						特定路外駐車場	
						主な福祉施設等	
						重点整備地区	

# 様式-② 特定道路に指定すべき道路(案)図面

市区町村名: 栗東市

地区名: 手原駅周辺地区



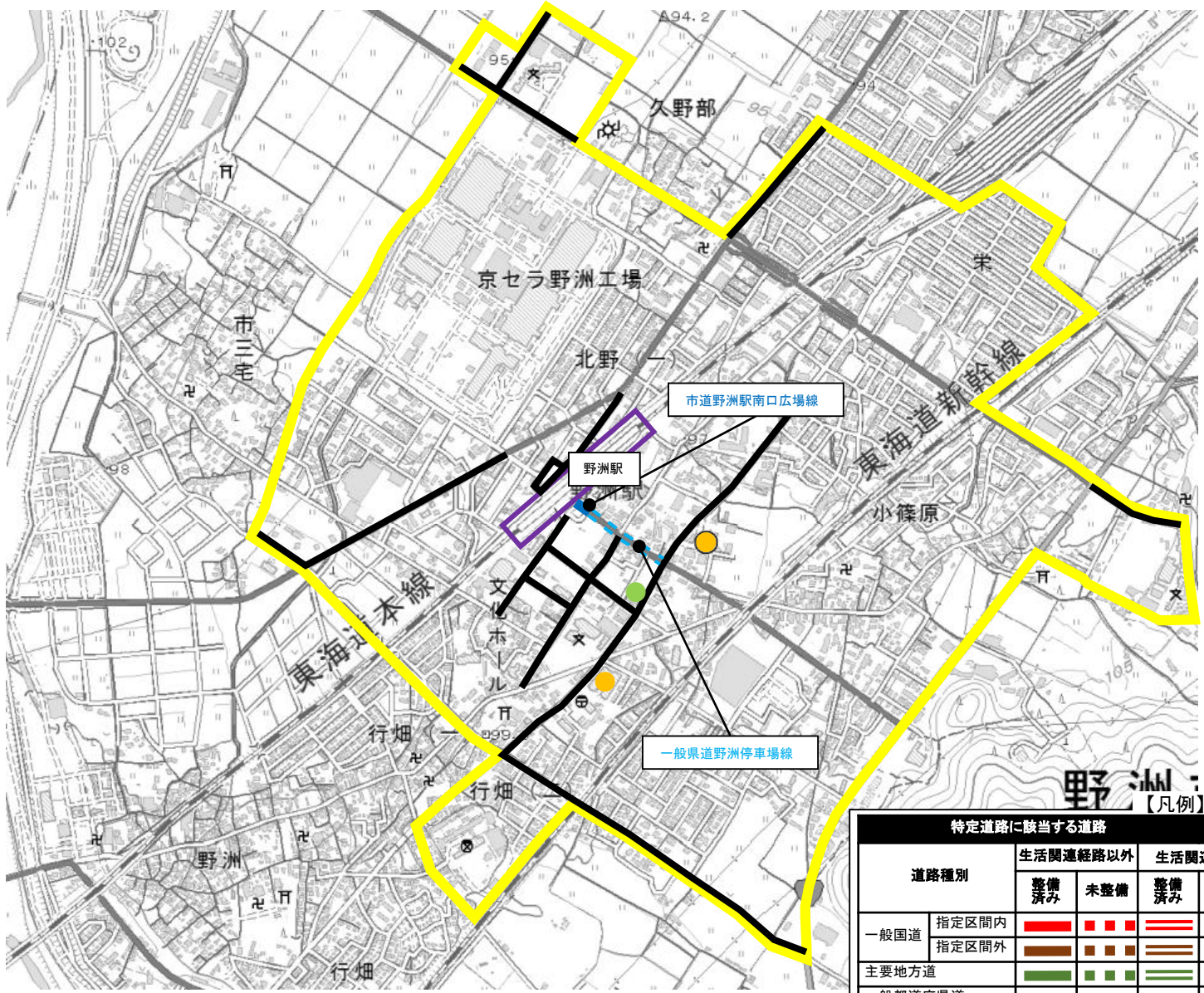
【凡例】

特定道路に該当する道路				指定済み特定道路	指定済み特定道路		
道路種別	生活関連経路以外		生活関連経路				
		整備済み	未整備	整備済み	未整備	指定済み特定道路	指定済み特定道路
一般国道	指定区間内					指定済み特定道路	
	指定区間外					指定済み特定道路	
主要地方道						特定旅客施設	
一般都道府県道						特定路外駐車場	
市町村道						主な福祉施設等	
						重点整備地区	

# 様式-② 特定道路に該当する道路(案)図面

市区町村名：野洲市

地区名：野洲駅周辺地区

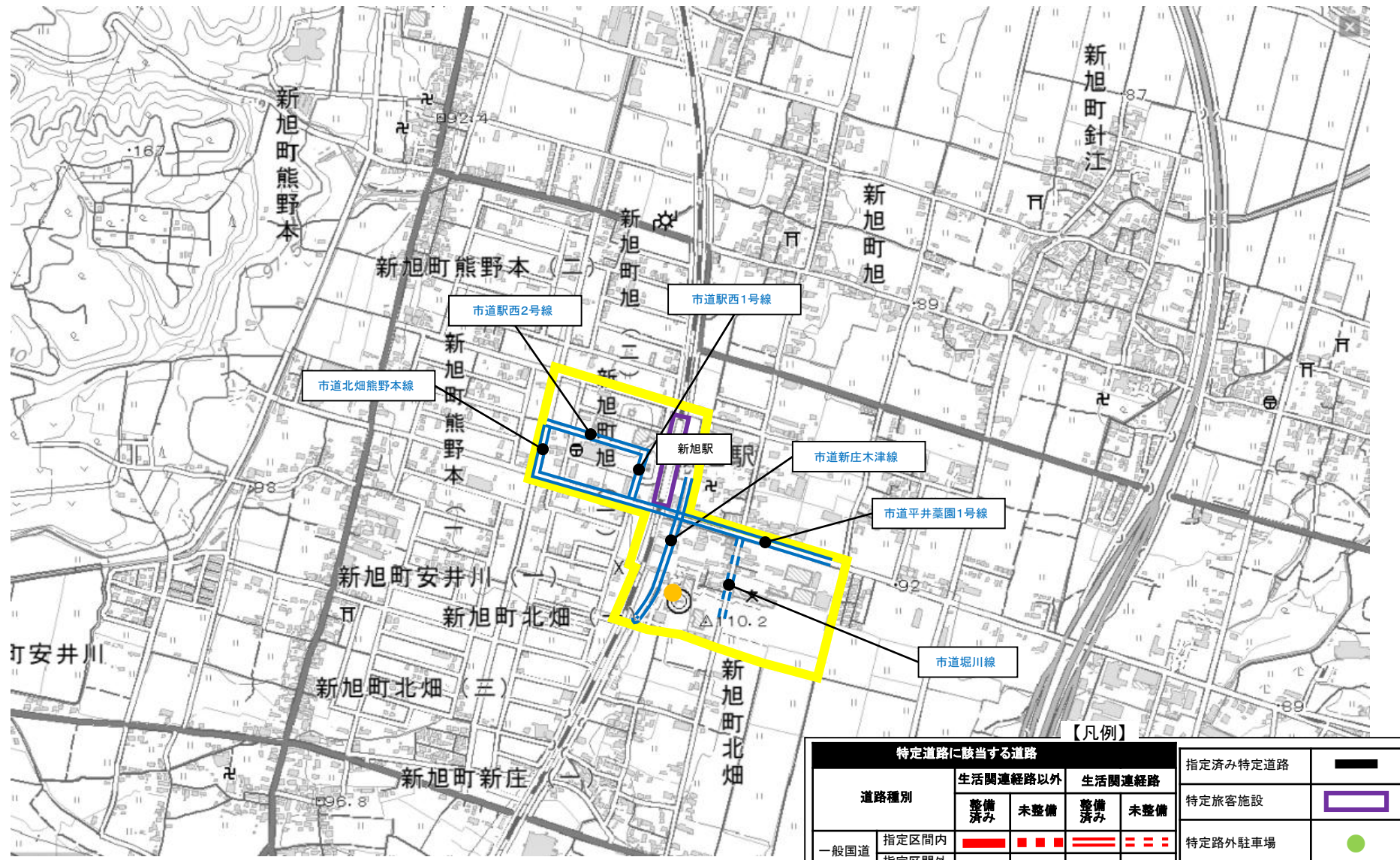


特定道路に該当する道路					指定済み特定道路	——
道路種別	生活関連経路以外		生活関連経路		特定旅客施設	——
	整備済み	未整備	整備済み	未整備		
一般国道	指定区間内	■■■■	■■■■	■■■■	特定路外駐車場	●
	指定区間外	■■■■	■■■■	■■■■		主な福祉施設等
主要地方道		■■■■	■■■■	■■■■	重点整備地区	
一般都道府県道		■■■■	■■■■	■■■■		
市町村道		■■■■	■■■■	■■■■		

# 様式-② 特定道路に該当する道路(案)図面

市区町村名：高島市

地区名：新旭駅周辺地区



【凡例】

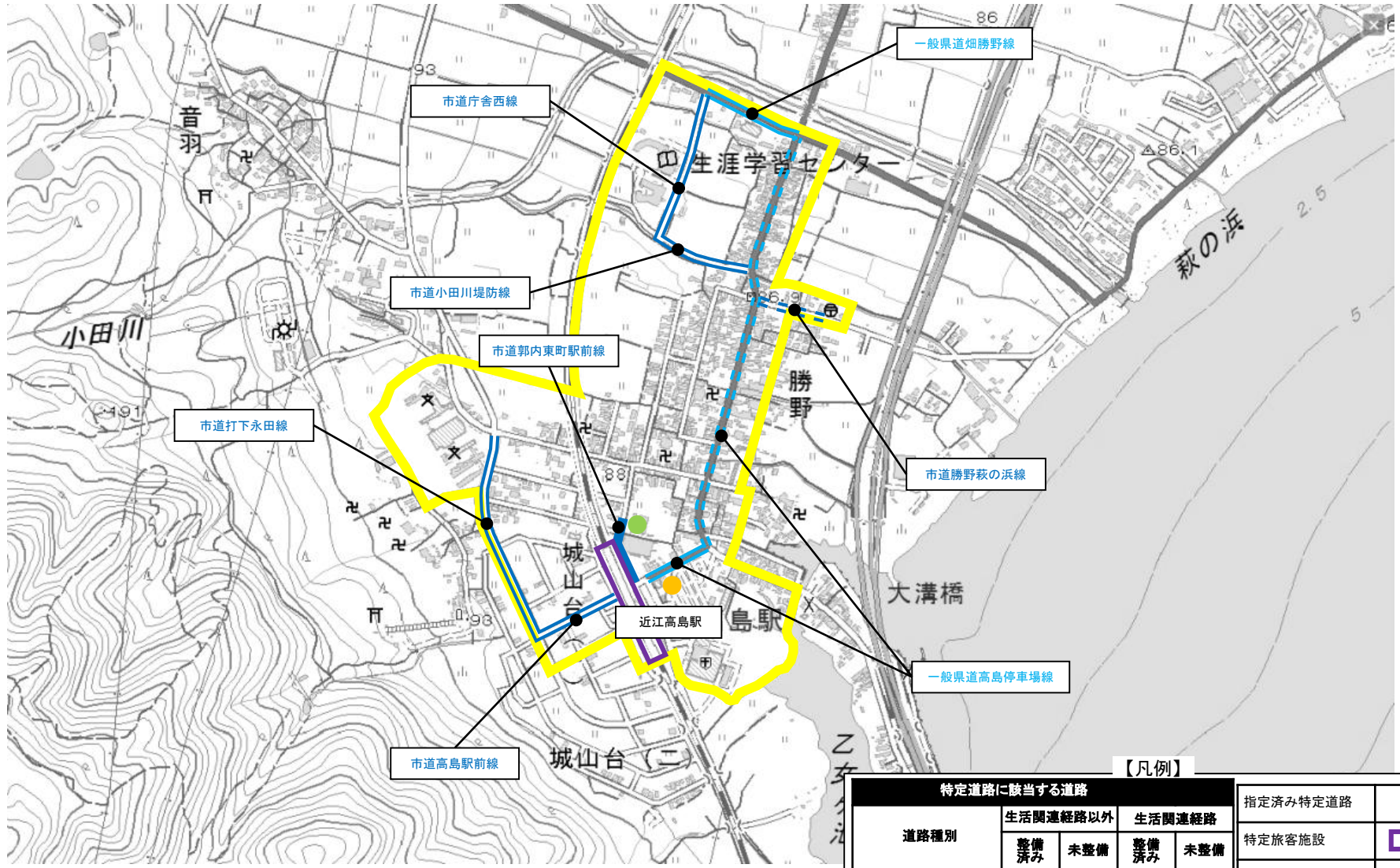
特定道路に該当する道路					指定済み特定道路	——
道路種別	生活関連経路以外		生活関連経路		特定旅客施設	□
	整備済み	未整備	整備済み	未整備	特定路外駐車場	●
一般国道	指定区間内	■ ■ ■ ■	■ ■ ■ ■	■ ■ ■ ■	主な福祉施設等	●
	指定区間外	■ ■ ■ ■	■ ■ ■ ■	■ ■ ■ ■		
主要地方道	■ ■ ■ ■	■ ■ ■ ■	■ ■ ■ ■	■ ■ ■ ■	重点整備地区	■
一般都道府県道	■ ■ ■ ■	■ ■ ■ ■	■ ■ ■ ■	■ ■ ■ ■		
市町村道	■ ■ ■ ■	■ ■ ■ ■	■ ■ ■ ■	■ ■ ■ ■		



# 様式-② 特定道路に該当する道路(案)図面

市区町村名：高島市

地区名：近江高島駅周辺地区

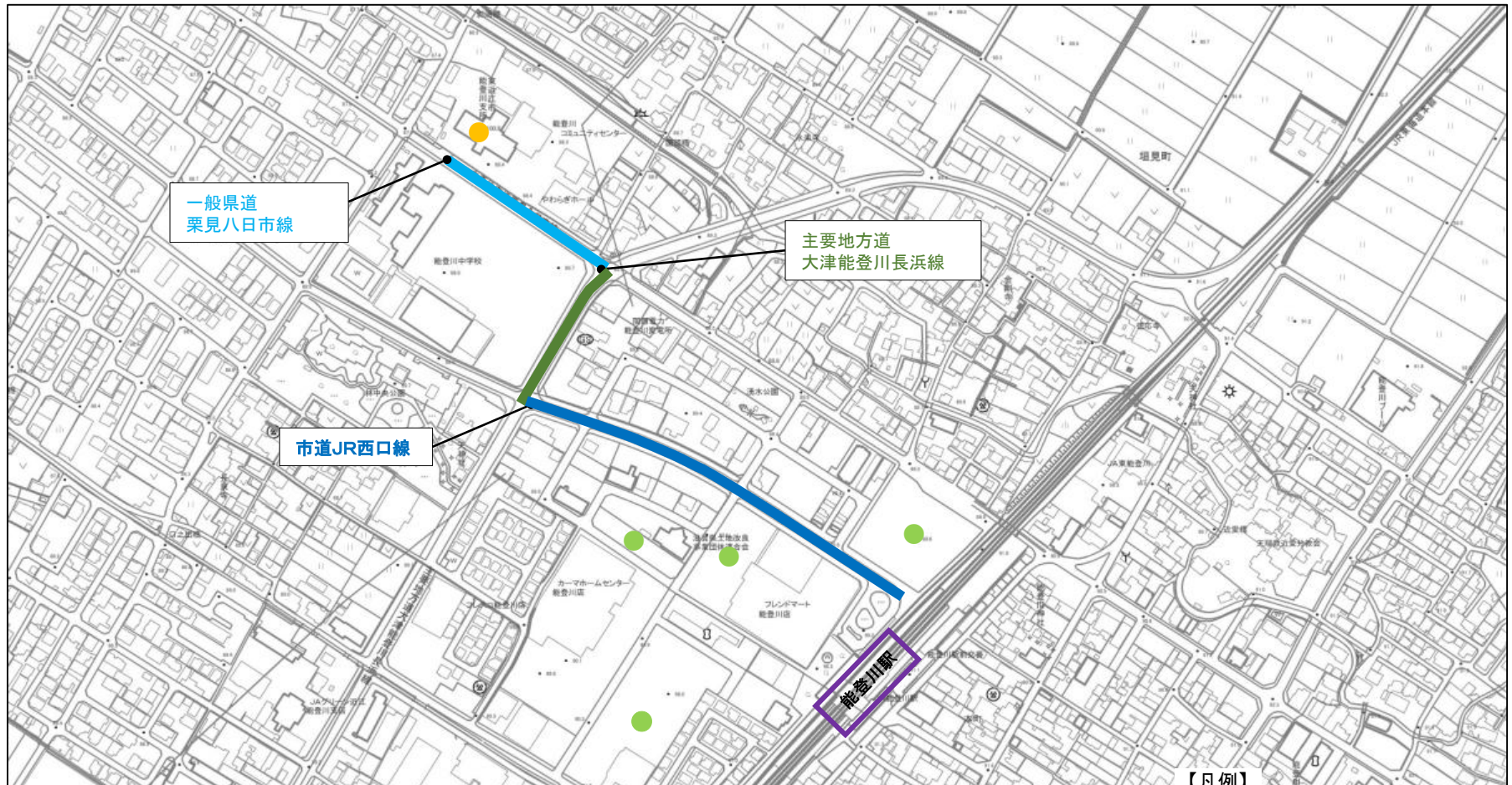


【凡例】

特定道路に該当する道路					指定済み特定道路	——
道路種別	生活関連経路以外		生活関連経路		特定旅客施設	▭
	整備済み	未整備	整備済み	未整備	特定路外駐車場	●
一般国道	指定区間内	■ ■ ■ ■	■ ■ ■ ■	■ ■ ■ ■	特定路外駐車場	●
	指定区間外	■ ■ ■ ■	■ ■ ■ ■	■ ■ ■ ■		
主要地方道	■ ■ ■ ■	■ ■ ■ ■	■ ■ ■ ■	■ ■ ■ ■	主な福祉施設等	●
一般都道府県道	■ ■ ■ ■	■ ■ ■ ■	■ ■ ■ ■	■ ■ ■ ■		
市町村道	■ ■ ■ ■	■ ■ ■ ■	■ ■ ■ ■	■ ■ ■ ■	重点整備地区	▭

# ■様式—② 特定道路に該当する道路(案)図面

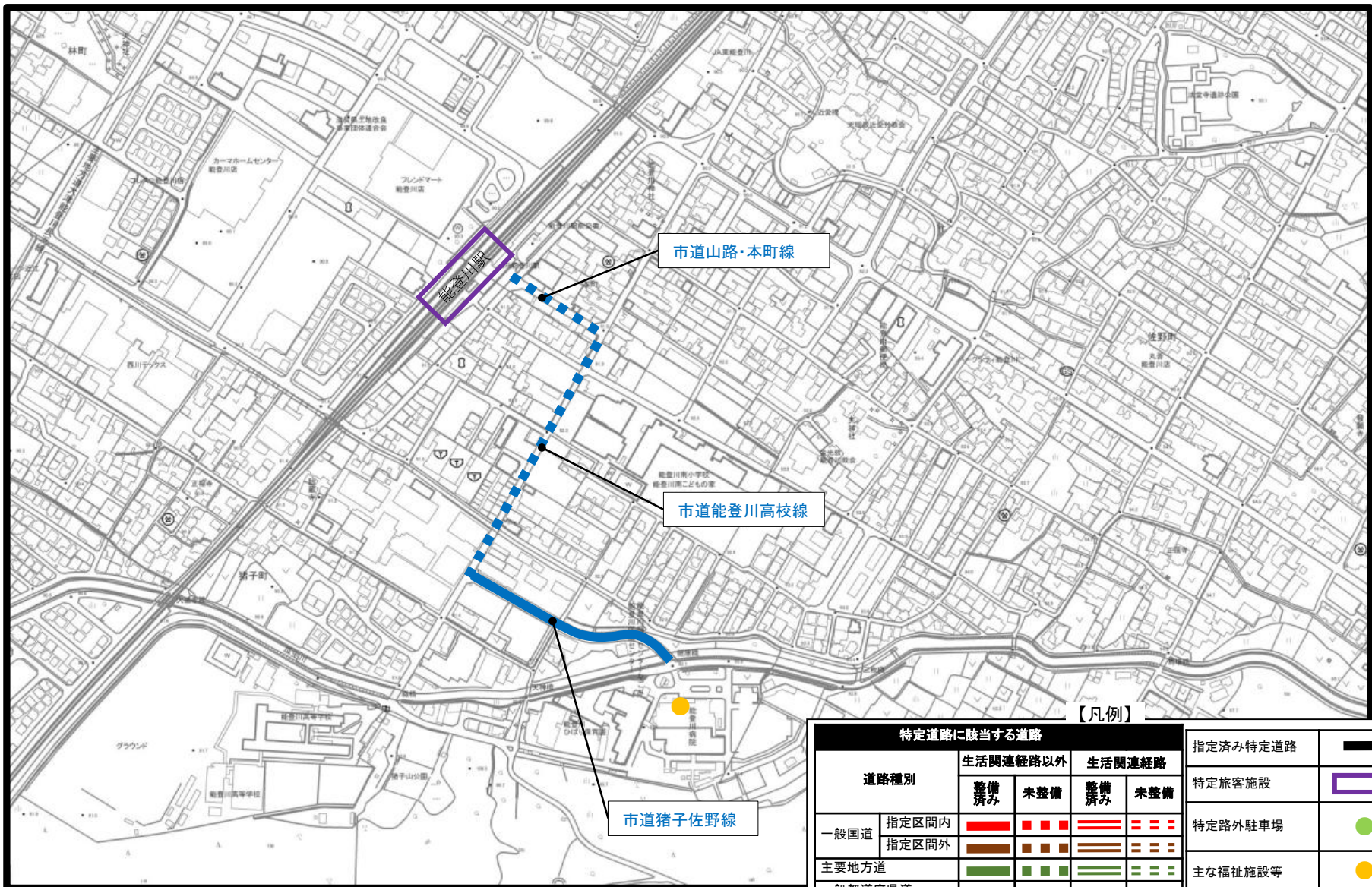
市町村名：東近江市      地区名：能登川駅周辺地区      (1枚目/2枚)



特定道路に該当する道路					指定済み特定道路	指定区間外
道路種別	生活関連経路以外		生活関連経路		指定旅客施設	指定区間外
	整備済み	未整備	整備済み	未整備	指定路外駐車場	指定区間外
一般国道	指定区間内	指定区間外	指定区間内	指定区間外	指定路外駐車場	指定区間外
主要地方道					主な福祉施設等	
一般都道府県道					重点整備地区	
市町村道						

# ■様式—② 特定道路に該当する道路(案)図面

市町村名：東近江市      地区名：能登川駅周辺地区      (2枚目/2枚)



【凡例】

特定道路に該当する道路					指定済み特定道路	—	
道路種別	生活関連経路以外		生活関連経路		特定旅客施設	—	
	整備済み	未整備	整備済み	未整備	—	—	
一般国道	指定区間内	■ ■ ■ ■	■ ■ ■ ■	■ ■ ■ ■	特定路外駐車場	●	
	指定区間外	■ ■ ■ ■	■ ■ ■ ■	■ ■ ■ ■		主な福祉施設等	●
主要地方道	■ ■ ■ ■	■ ■ ■ ■	■ ■ ■ ■	■ ■ ■ ■	重点整備地区		■
一般都道府県道	■ ■ ■ ■	■ ■ ■ ■	■ ■ ■ ■	■ ■ ■ ■			
市町村道	■ ■ ■ ■	■ ■ ■ ■	■ ■ ■ ■	■ ■ ■ ■			