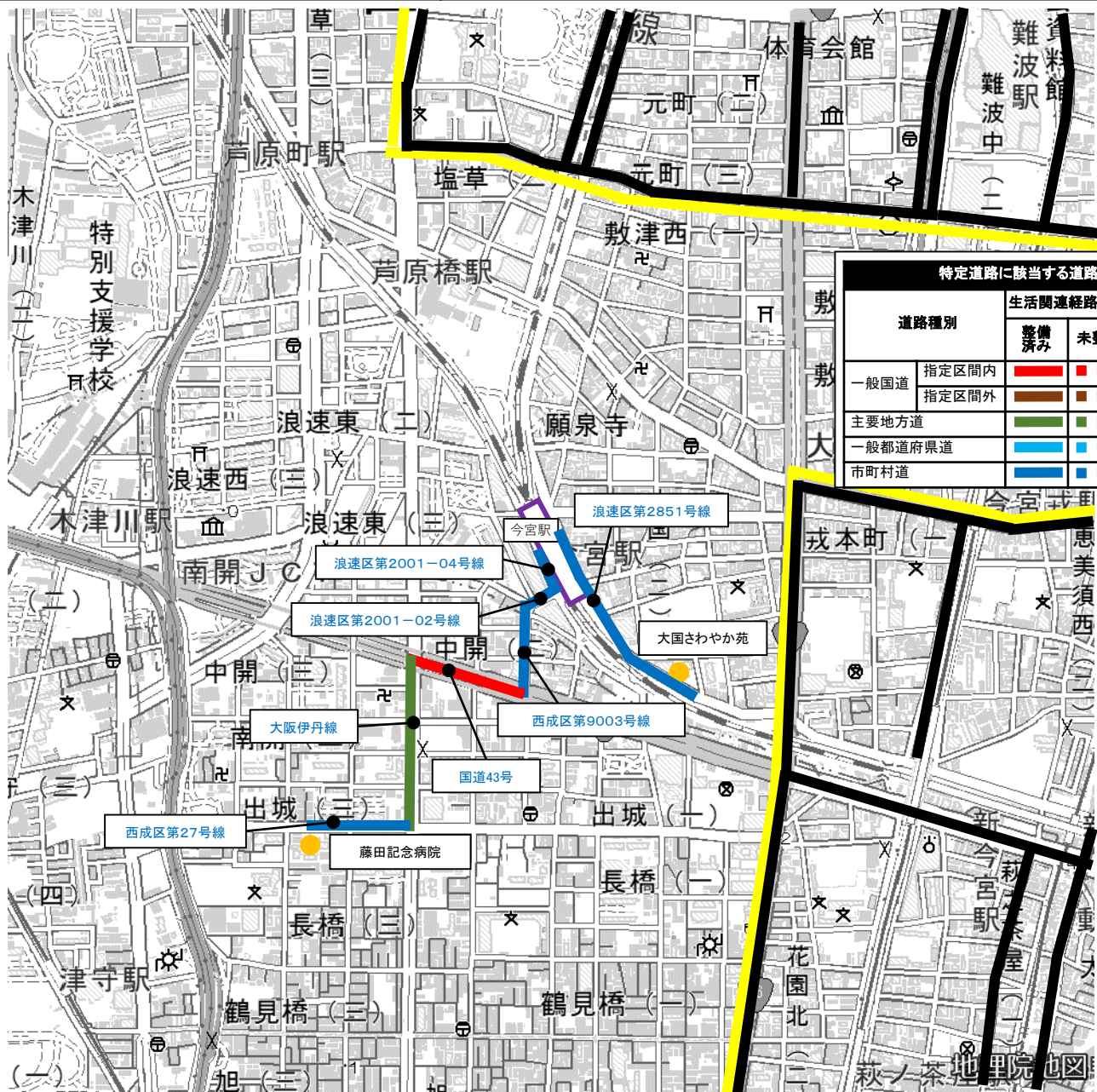


# ■ 様式-② 特定道路に該当する道路(案)図面

市区町村名：大阪市

地区名：今宮駅周辺地区



【凡例】

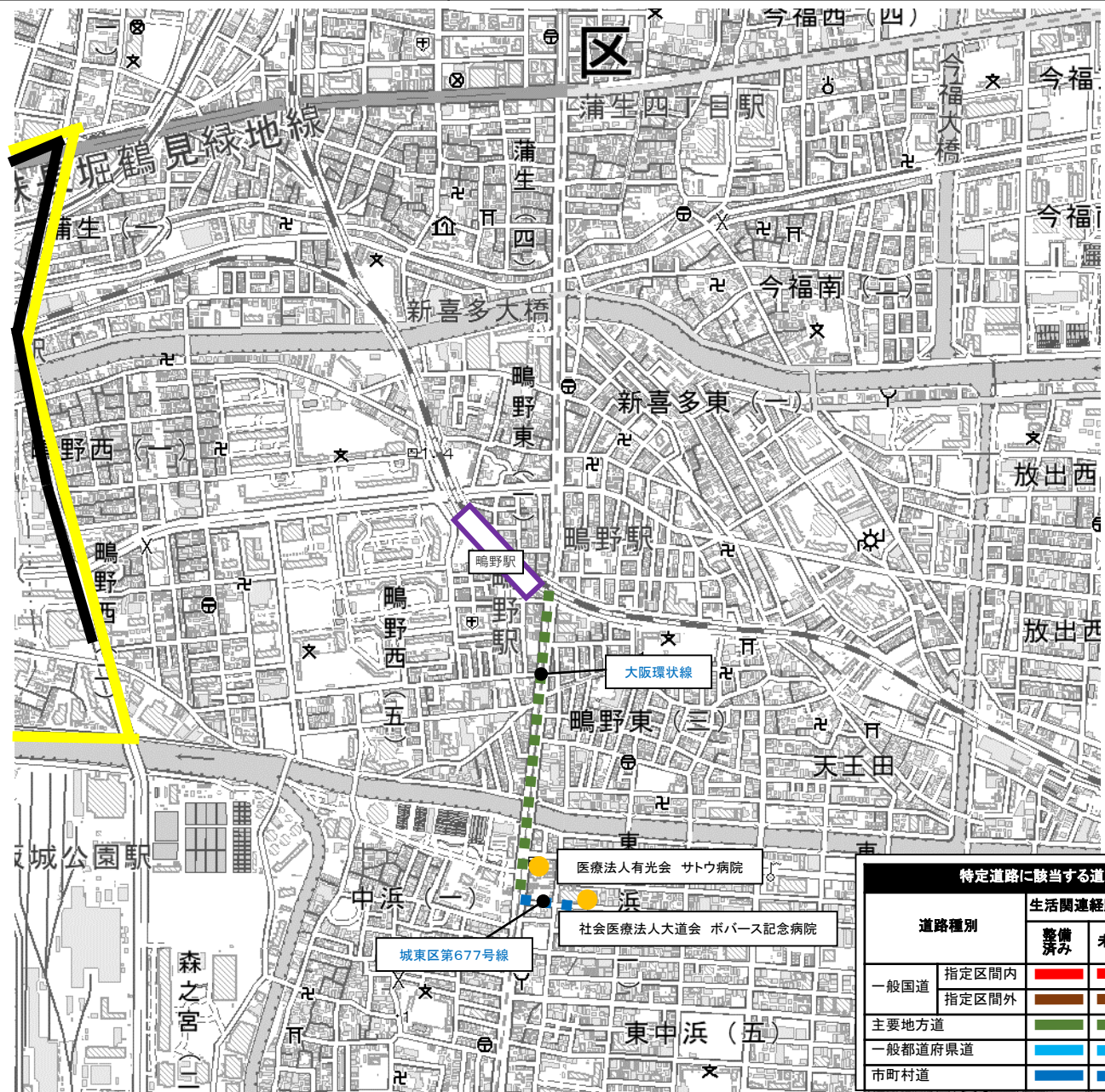
特定道路に該当する道路				d	—		
道路種別	生活関連経路以外		生活関連経路				
		整備済み	未整備	整備済み	未整備		
一般国道	指定区内	■ ■ ■ ■	■ ■ ■ ■	■ ■ ■ ■	■ ■ ■ ■	■ ■ ■ ■	■ ■ ■ ■
	指定区間外	■ ■ ■ ■	■ ■ ■ ■	■ ■ ■ ■	■ ■ ■ ■	■ ■ ■ ■	■ ■ ■ ■
主要地方道		■ ■ ■ ■	■ ■ ■ ■	■ ■ ■ ■	■ ■ ■ ■	■ ■ ■ ■	■ ■ ■ ■
一般都道府県道		■ ■ ■ ■	■ ■ ■ ■	■ ■ ■ ■	■ ■ ■ ■	■ ■ ■ ■	■ ■ ■ ■
市町村道		■ ■ ■ ■	■ ■ ■ ■	■ ■ ■ ■	■ ■ ■ ■	■ ■ ■ ■	■ ■ ■ ■
							■ ■ ■ ■
							■ ■ ■ ■
							■ ■ ■ ■
							■ ■ ■ ■

特定旅客施設	■ ■ ■ ■
特定路外駐車場	●
主な福祉施設等	●
重点整備地区	■ ■ ■ ■

# ■ 様式—② 特定道路に該当する道路(案)図面

市区町村名：大阪市

地区名：鳴野駅周辺地区



【凡例】

道路種別		特定道路に該当する道路				指定済み特定道路
		生活関連経路以外		生活関連経路		
		整備済み	未整備	整備済み	未整備	特定旅客施設
一般国道	指定区間内	■	■ ■ ■	■ ■ ■ ■	■ ■ ■ ■	●
	指定区間外	■	■ ■ ■	■ ■ ■ ■	■ ■ ■ ■	
主要地方道		■	■ ■ ■	■ ■ ■ ■	■ ■ ■ ■	●
一般都道府県道		■	■ ■ ■	■ ■ ■ ■	■ ■ ■ ■	
市町村道		■	■ ■ ■	■ ■ ■ ■	■ ■ ■ ■	重点整備地区



# ■ 様式－② 特定道路に該当する道路(案)図面

市区町村名：大阪市

地区名：長居駅周辺地区



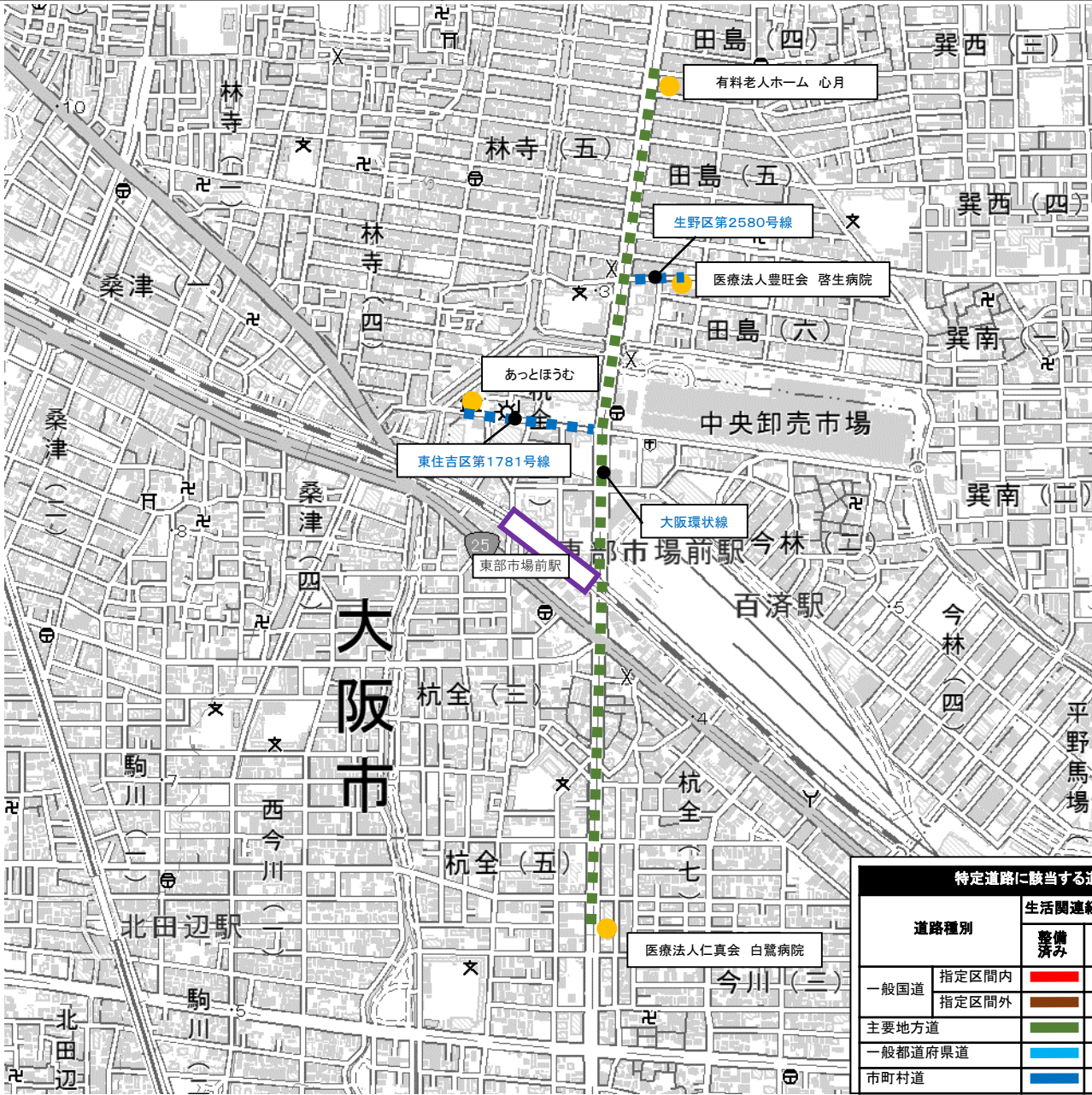
【凡例】

道路種別		特定道路に該当する道路				指定済み特定道路
		生活関連経路以外		生活関連経路		
		整備済み	未整備	整備済み	未整備	指定済み特定道路
一般国道	指定区間内	■	■ ■ ■	■ ■ ■ ■	■ ■ ■ ■	指定済み特定道路
	指定区間外	■	■ ■ ■	■ ■ ■ ■	■ ■ ■ ■	指定済み特定道路
主要地方道		■	■ ■ ■	■ ■ ■ ■	■ ■ ■ ■	指定済み特定道路
一般都道府県道		■	■ ■ ■	■ ■ ■ ■	■ ■ ■ ■	指定済み特定道路
市町村道		■	■ ■ ■	■ ■ ■ ■	■ ■ ■ ■	指定済み特定道路
						特定旅客施設
						特定路外駐車場
						主な福祉施設等
						重点整備地区

# ■ 様式—② 特定道路に該当する道路(案)図面

市区町村名：大阪市

地区名：東部市場前駅周辺地区



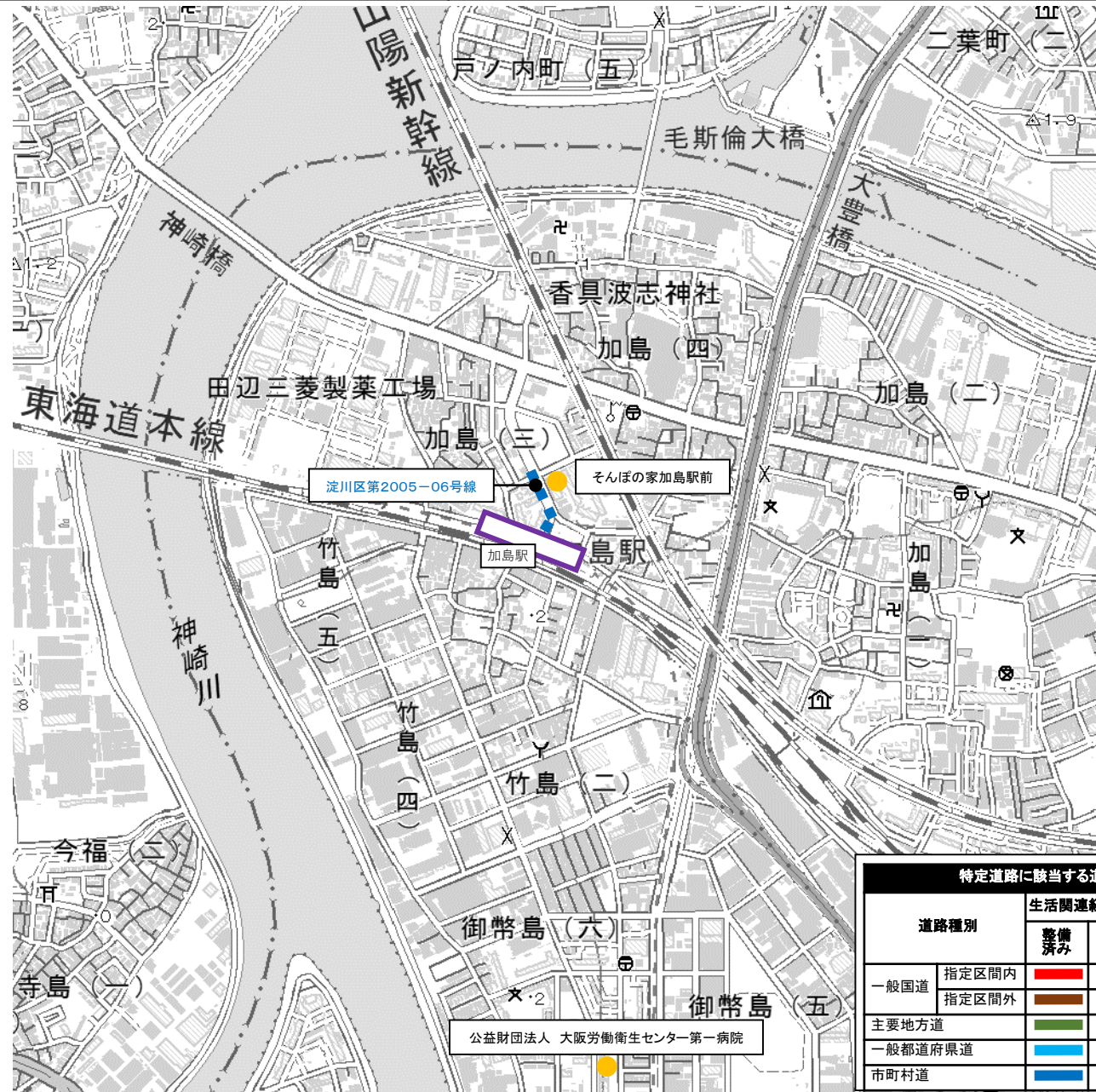
【凡例】

道路種別		特定道路に該当する道路				指定済み特定道路
		生活関連経路以外		生活関連経路		
		整備済み	未整備	整備済み	未整備	特定旅客施設
一般国道	指定区間内	■	■ ■ ■	■ ■ ■ ■	■ ■ ■ ■	●
	指定区間外	■	■ ■ ■	■ ■ ■ ■	■ ■ ■ ■	
主要地方道		■	■ ■ ■	■ ■ ■ ■	■ ■ ■ ■	●
一般都道府県道		■	■ ■ ■	■ ■ ■ ■	■ ■ ■ ■	
市町村道		■	■ ■ ■	■ ■ ■ ■	■ ■ ■ ■	重点整備地区

# ■様式—② 特定道路に該当する道路(案)図面

市区町村名：大阪市

地区名：加島駅周辺地区



【凡例】

道路種別		特定道路に該当する道路				指定済み特定道路
		生活関連経路以外		生活関連経路		
		整備済み	未整備	整備済み	未整備	特定旅客施設
一般国道	指定区間内	■	■ ■ ■ ■	■ ■ ■ ■	■ ■ ■ ■	●
	指定区間外	■	■ ■ ■ ■	■ ■ ■ ■	■ ■ ■ ■	
主要地方道		■	■ ■ ■ ■	■ ■ ■ ■	■ ■ ■ ■	●
一般都道府県道		■	■ ■ ■ ■	■ ■ ■ ■	■ ■ ■ ■	●
市町村道		■	■ ■ ■ ■	■ ■ ■ ■	■ ■ ■ ■	■



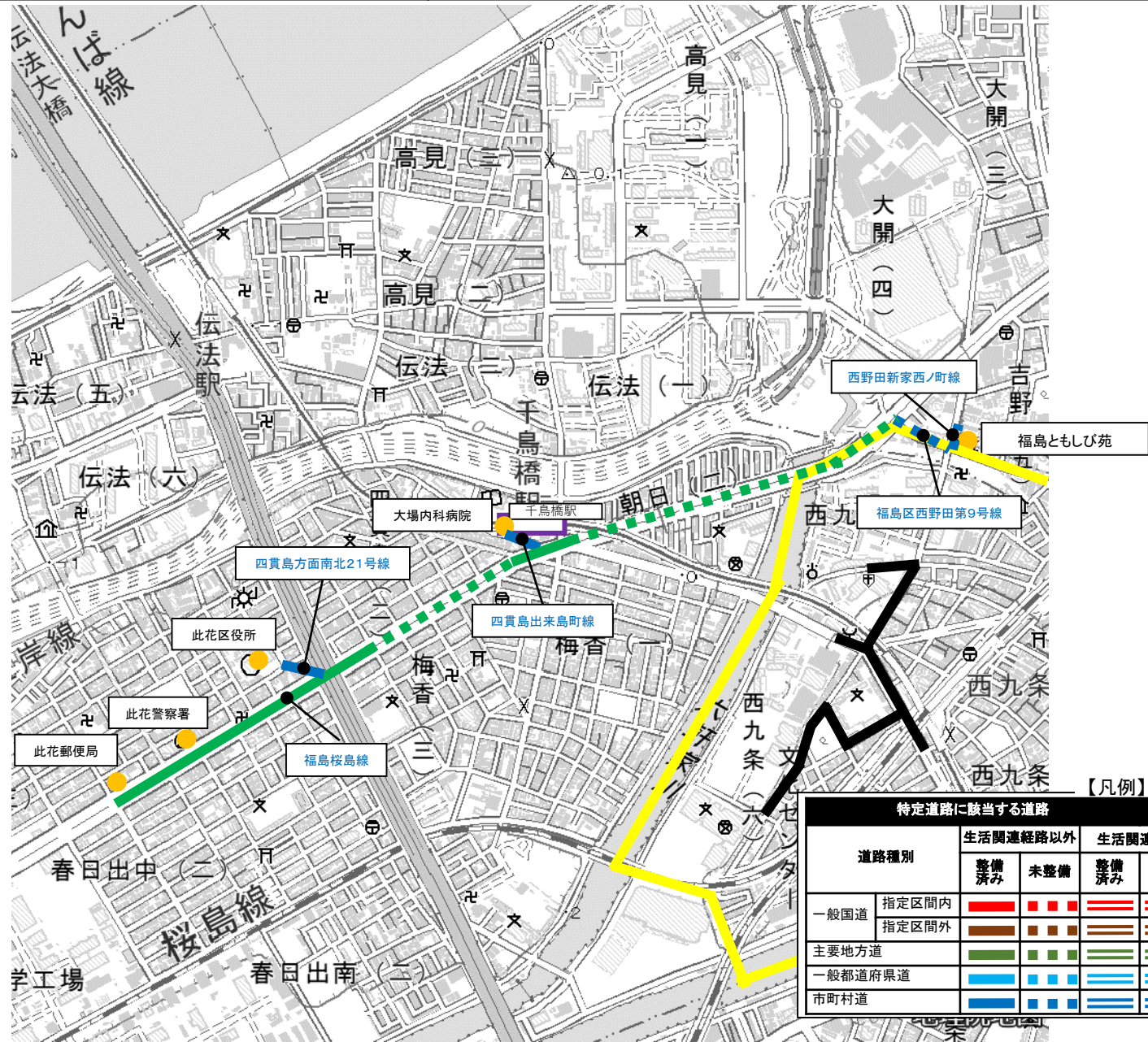




# ■ 様式-② 特定道路に該当する道路(案)図面

市区町村名：大阪市

地区名：千鳥橋駅周辺地区



【凡例】

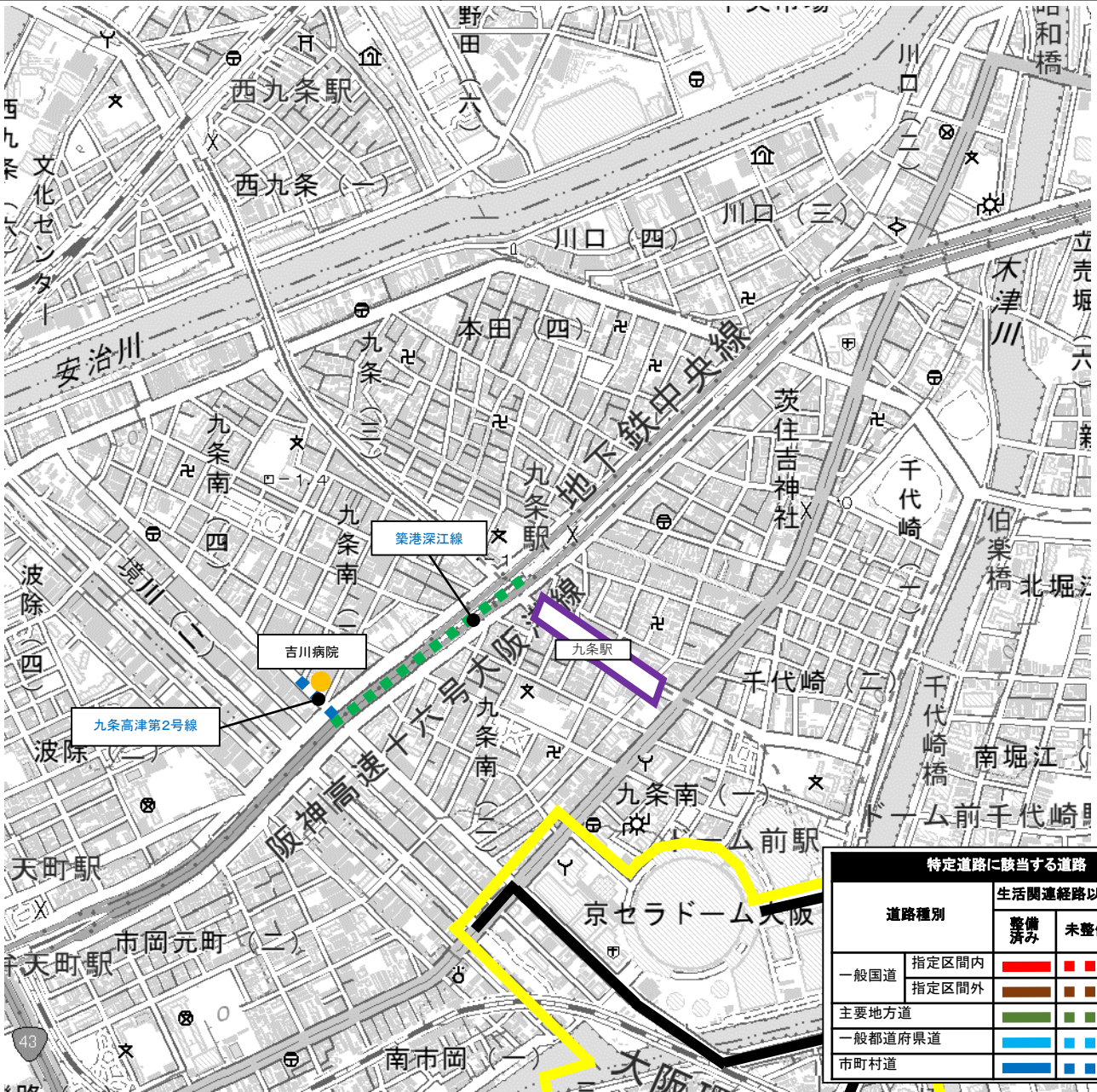
道路種別		特定道路に該当する道路				指定済み特定道路
		生活関連経路以外		生活関連経路		
		整備済み	未整備	整備済み	未整備	特定旅客施設
一般国道	指定区内					
	指定区外					
主要地方道						主な福祉施設等
一般都道府県道						
市町村道						重点整備地区



# ■様式—② 特定道路に該当する道路(案)図面

市区町村名：大阪市

地区名：九条駅周辺地区



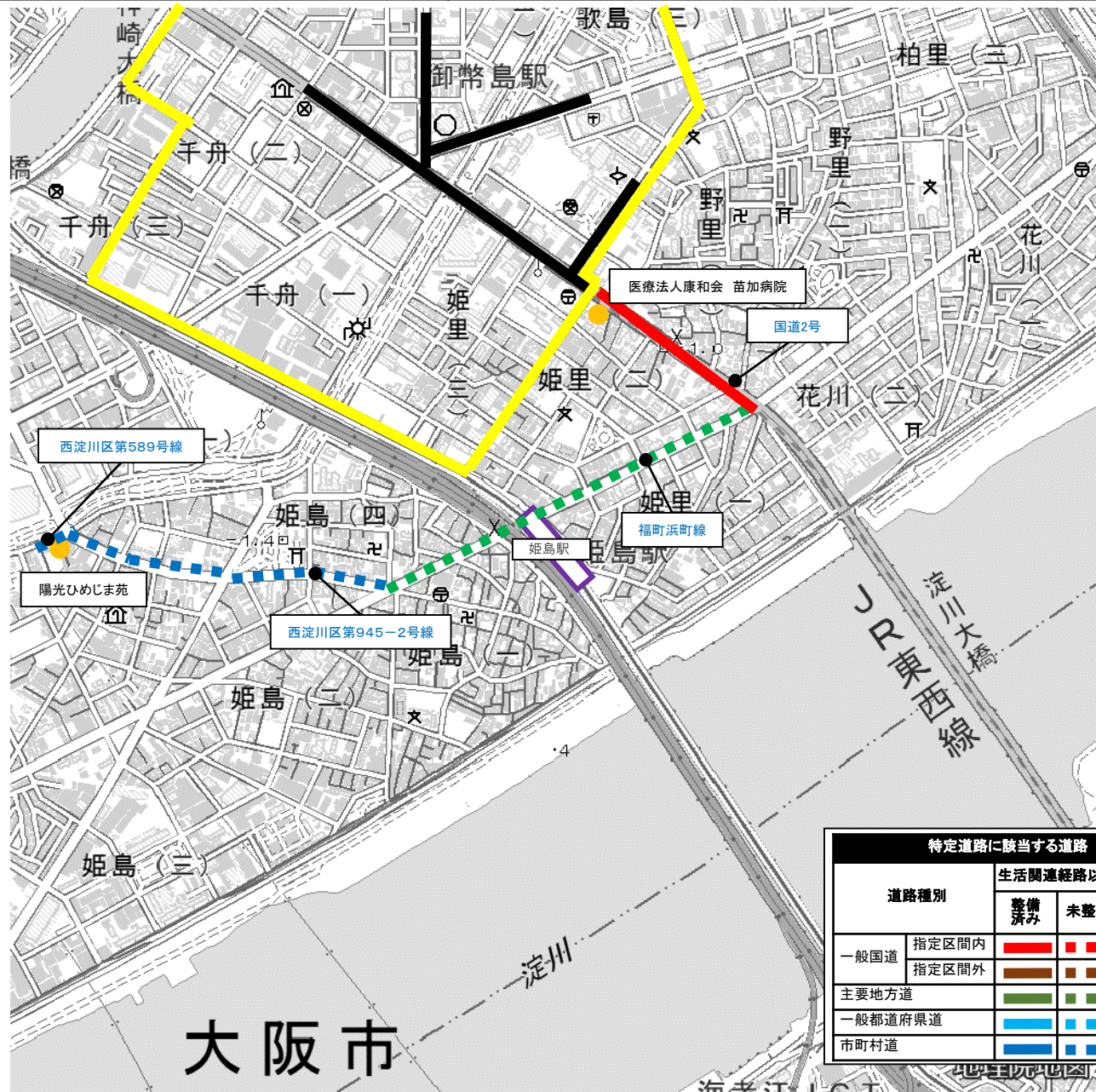
【凡例】

道路種別		特定道路に該当する道路				指定済み特定道路
		生活関連経路以外		生活関連経路		
		整備済み	未整備	整備済み	未整備	特定旅客施設
一般国道	指定区内	■	■	■	■	●
	指定区外	■	■	■	■	
主要地方道		■	■	■	■	●
一般都道府県道		■	■	■	■	■
市町村道		■	■	■	■	

# ■ 様式一② 特定道路に該当する道路(案)図面

市区町村名：大阪市

地区名：姫島駅周辺地区



【凡例】

道路種別		特定道路に該当する道路				指定済み特定道路
		生活関連経路以外		生活関連経路		
		整備済み	未整備	整備済み	未整備	
一般国道	指定区間内	■	■ ■ ■ ■	■ ■ ■ ■	■ ■ ■ ■	指定旅客施設
	指定区間外	■	■ ■ ■ ■	■ ■ ■ ■	■ ■ ■ ■	指定路外駐車場
主要地方道		■	■ ■ ■ ■	■ ■ ■ ■	■ ■ ■ ■	主な福祉施設等
一般都道府県道		■	■ ■ ■ ■	■ ■ ■ ■	■ ■ ■ ■	重点整備地区
市町村道		■	■ ■ ■ ■	■ ■ ■ ■	■ ■ ■ ■	

大阪市

# ■ 様式—② 特定道路に該当する道路(案)図面

市区町村名：大阪市

地区名：今里駅周辺地区



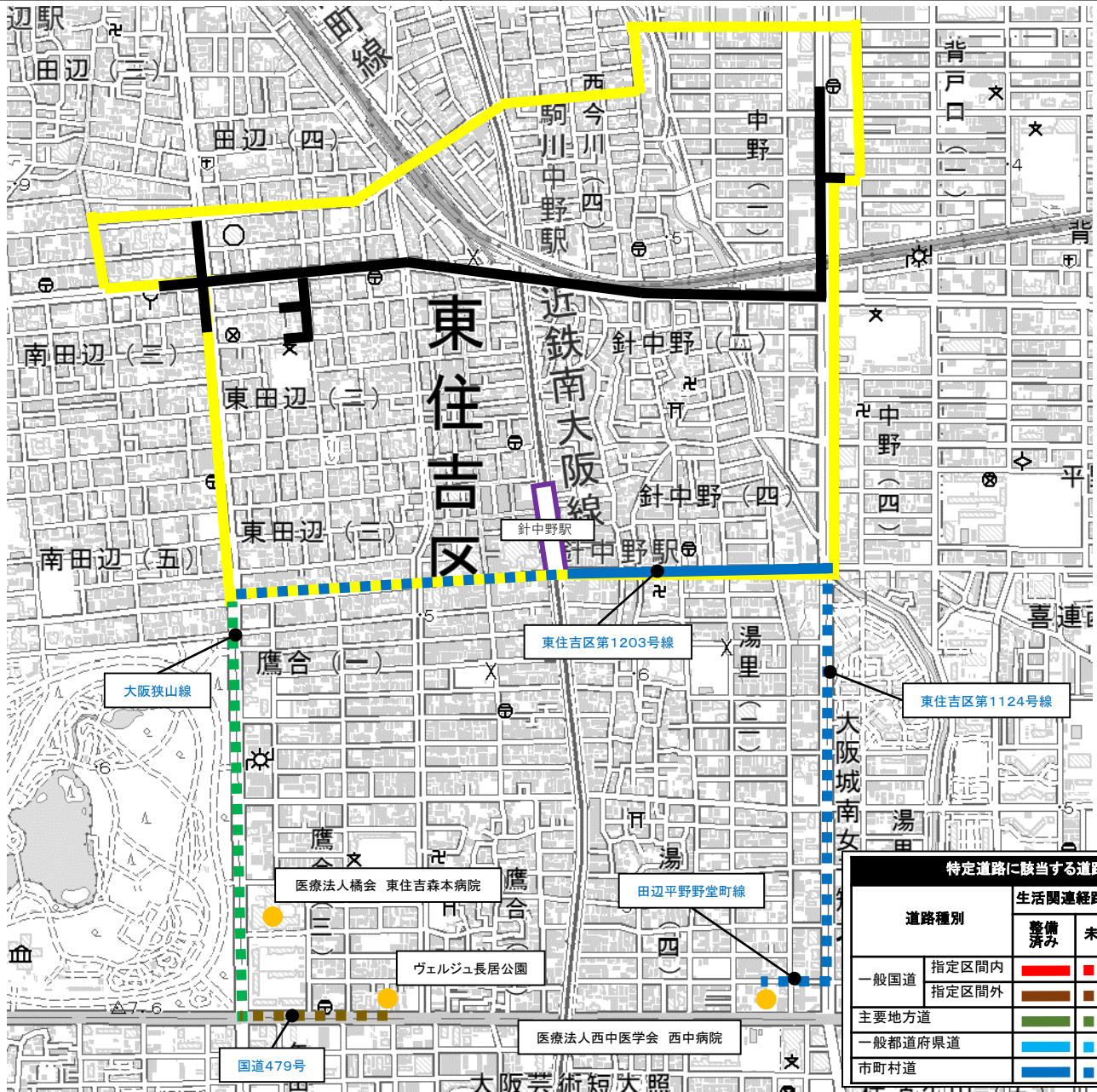
【凡例】

道路種別		特定道路に該当する道路				指定済み特定道路	指定済み特定道路
		生活関連経路以外		生活関連経路			
		整備済み	未整備	整備済み	未整備	指定済み特定道路	指定済み特定道路
一般国道	指定区内	■	■ ■ ■	■ ■ ■	■ ■ ■	指定済み特定道路	指定済み特定道路
	指定区間外	■	■ ■ ■	■ ■ ■	■ ■ ■	指定済み特定道路	指定済み特定道路
主要地方道		■	■ ■ ■	■ ■ ■	■ ■ ■	指定済み特定道路	指定済み特定道路
一般都道府県道		■	■ ■ ■	■ ■ ■	■ ■ ■	指定済み特定道路	指定済み特定道路
市町村道		■	■ ■ ■	■ ■ ■	■ ■ ■	指定済み特定道路	指定済み特定道路
						特定旅客施設	■
						特定路外駐車場	●
						主な福祉施設等	●
						重点整備地区	■

# ■ 様式-② 特定道路に該当する道路(案)図面

市区町村名：大阪市

地区名：針中野駅周辺地区



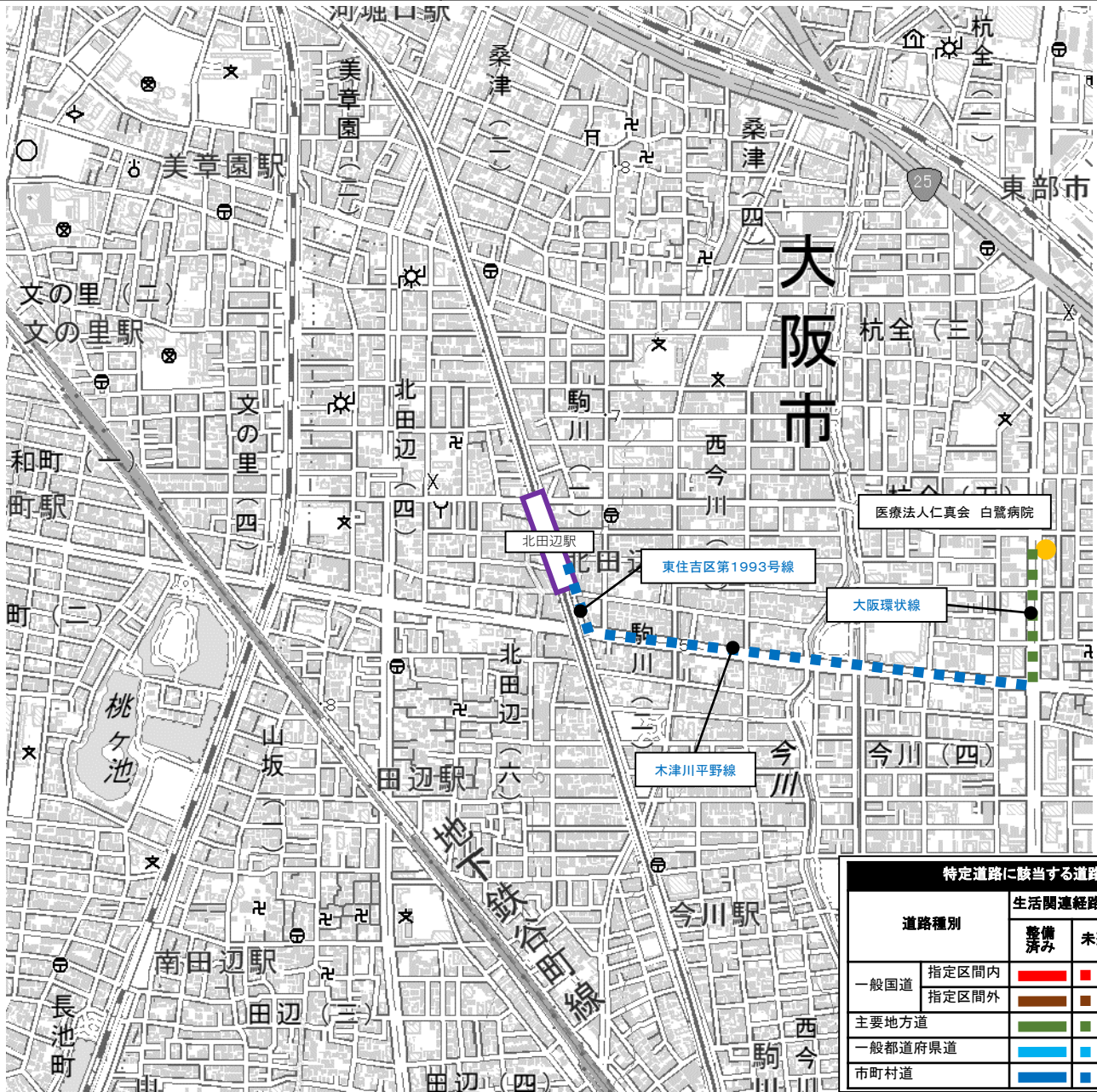
【凡例】

特定道路に該当する道路					指定済み特定道路	——
道路種別	生活関連経路以外		生活関連経路		特定旅客施設	▭
	整備済み	未整備	整備済み	未整備	特定路外駐車場	●
一般国道	指定区間内	■ ■ ■ ■	▨ ▨ ▨ ▨	▨ ▨ ▨ ▨	特定路外駐車場	●
	指定区間外	■ ■ ■ ■	▨ ▨ ▨ ▨	▨ ▨ ▨ ▨	主な福祉施設等	●
主要地方道	■ ■ ■ ■	▨ ▨ ▨ ▨	▨ ▨ ▨ ▨	▨ ▨ ▨ ▨	重点整備地区	■
一般都道府県道	■ ■ ■ ■	▨ ▨ ▨ ▨	▨ ▨ ▨ ▨	▨ ▨ ▨ ▨		
市町村道	■ ■ ■ ■	▨ ▨ ▨ ▨	▨ ▨ ▨ ▨	▨ ▨ ▨ ▨		

# ■ 様式－② 特定道路に該当する道路(案)図面

市区町村名：大阪市

地区名：北田辺駅周辺地区



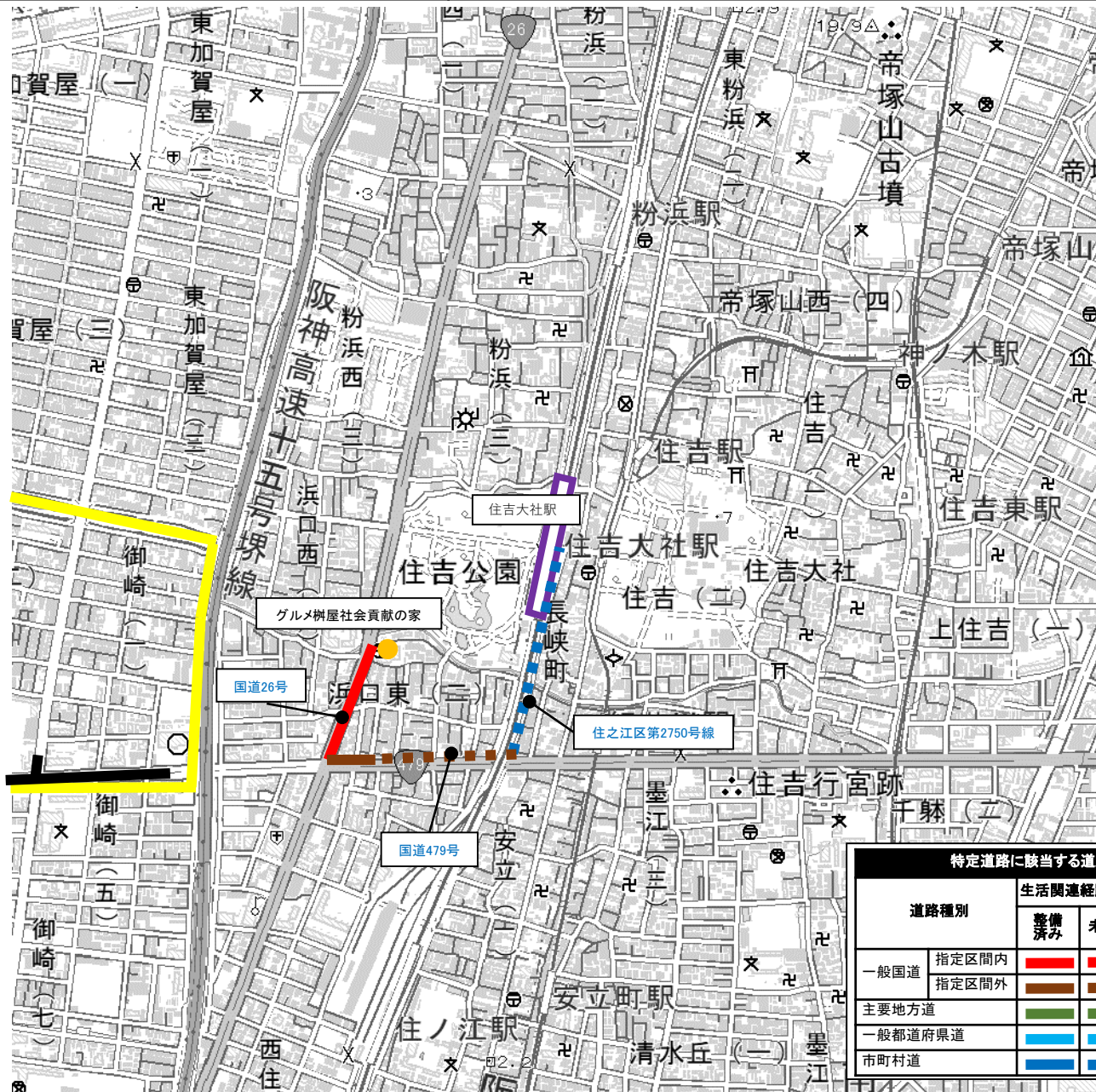
【凡例】

道路種別		特定道路に該当する道路				指定済み特定道路
		生活関連経路以外		生活関連経路		
		整備済み	未整備	整備済み	未整備	特定旅客施設
一般国道	指定区間内	■	■ ■ ■ ■	■ ■ ■ ■	■ ■ ■ ■	●
	指定区間外	■	■ ■ ■ ■	■ ■ ■ ■	■ ■ ■ ■	
主要地方道		■	■ ■ ■ ■	■ ■ ■ ■	■ ■ ■ ■	●
一般都道府県道		■	■ ■ ■ ■	■ ■ ■ ■	■ ■ ■ ■	
市町村道		■	■ ■ ■ ■	■ ■ ■ ■	■ ■ ■ ■	重点整備地区

# ■ 様式-② 特定道路に該当する道路(案)図面

市区町村名：大阪市

地区名：住吉大社駅周辺地区



【凡例】

特定道路に該当する道路					指定済み特定道路	—
道路種別	生活関連経路以外		生活関連経路		特定旅客施設	□
	整備済み	未整備	整備済み	未整備	特定路外駐車場	●
一般国道	指定区間内	■	■	■	主な福祉施設等	●
	指定区間外	■	■	■		
主要地方道	■	■	■	■	重点整備地区	■
一般都道府県道	■	■	■	■		
市町村道	■	■	■	■		

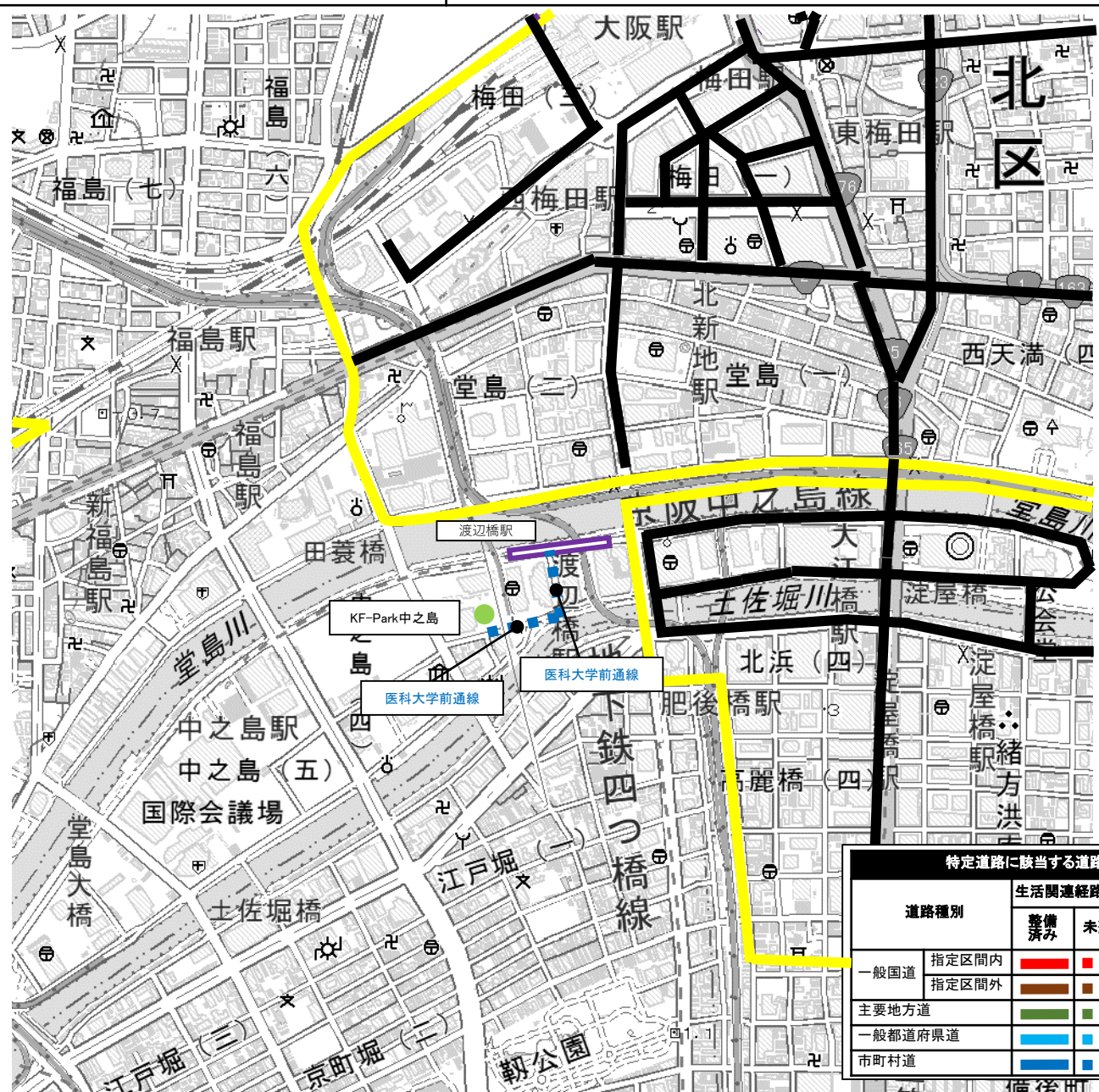




# ■ 様式—② 特定道路に該当する道路(案)図面

市区町村名：大阪市

地区名：渡辺橋駅周辺地区



【凡例】

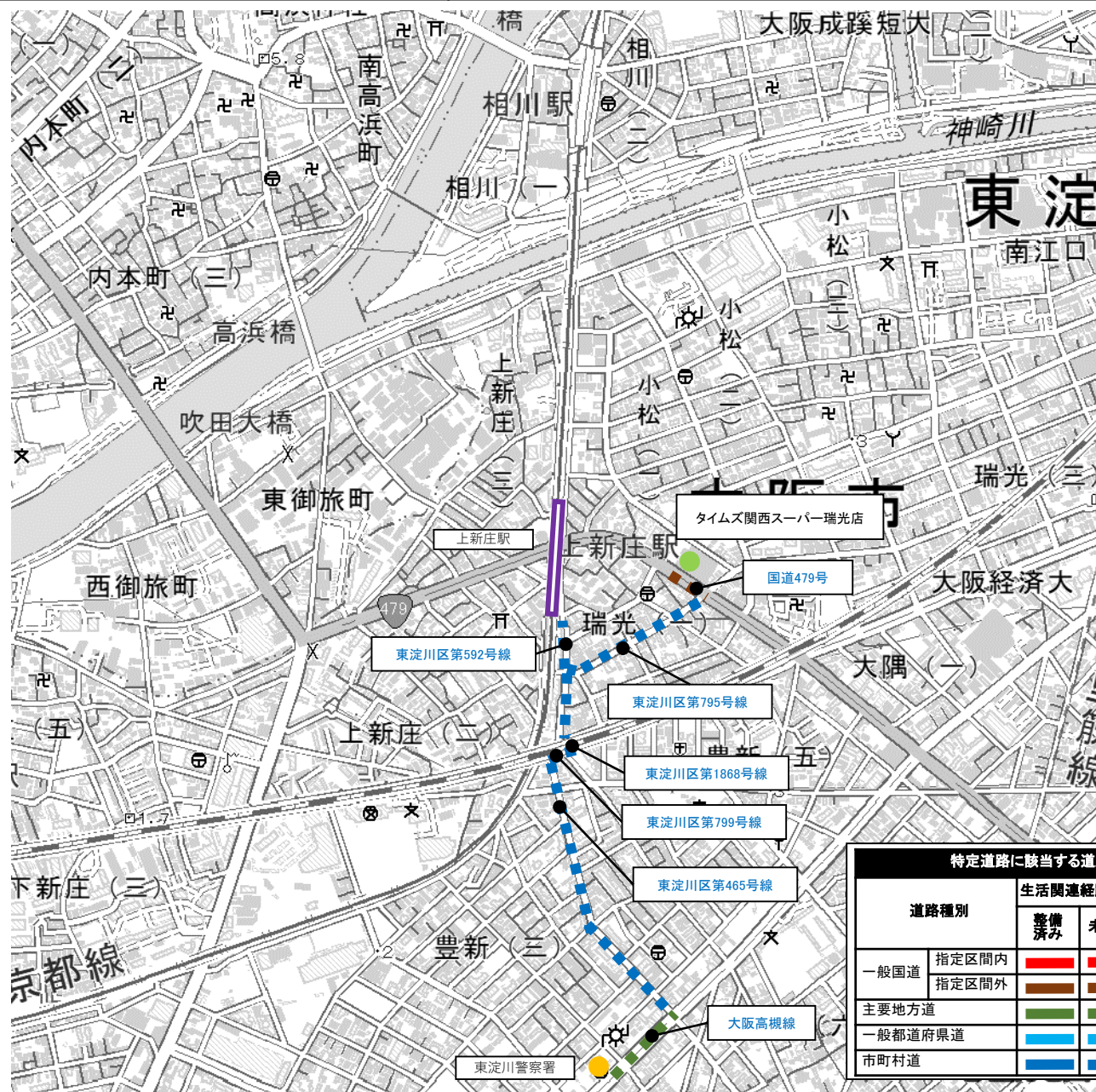
特定道路に該当する道路					指定済み特定道路	指定区間内	指定区間外
道路種別	生活関連経路以外		生活関連経路				
	整備済み	未整備	整備済み	未整備	特定旅客施設	特定路外駐車場	主な福祉施設等
一般国道	■	■	■	■	■	●	■
主要地方道	■	■	■	■	●	■	■
一般都道府県道	■	■	■	■	●	■	■
市町村道	■	■	■	■	●	■	■



# ■様式—② 特定道路に該当する道路(案)図面

市区町村名：大阪市

地区名：上新庄駅周辺地区



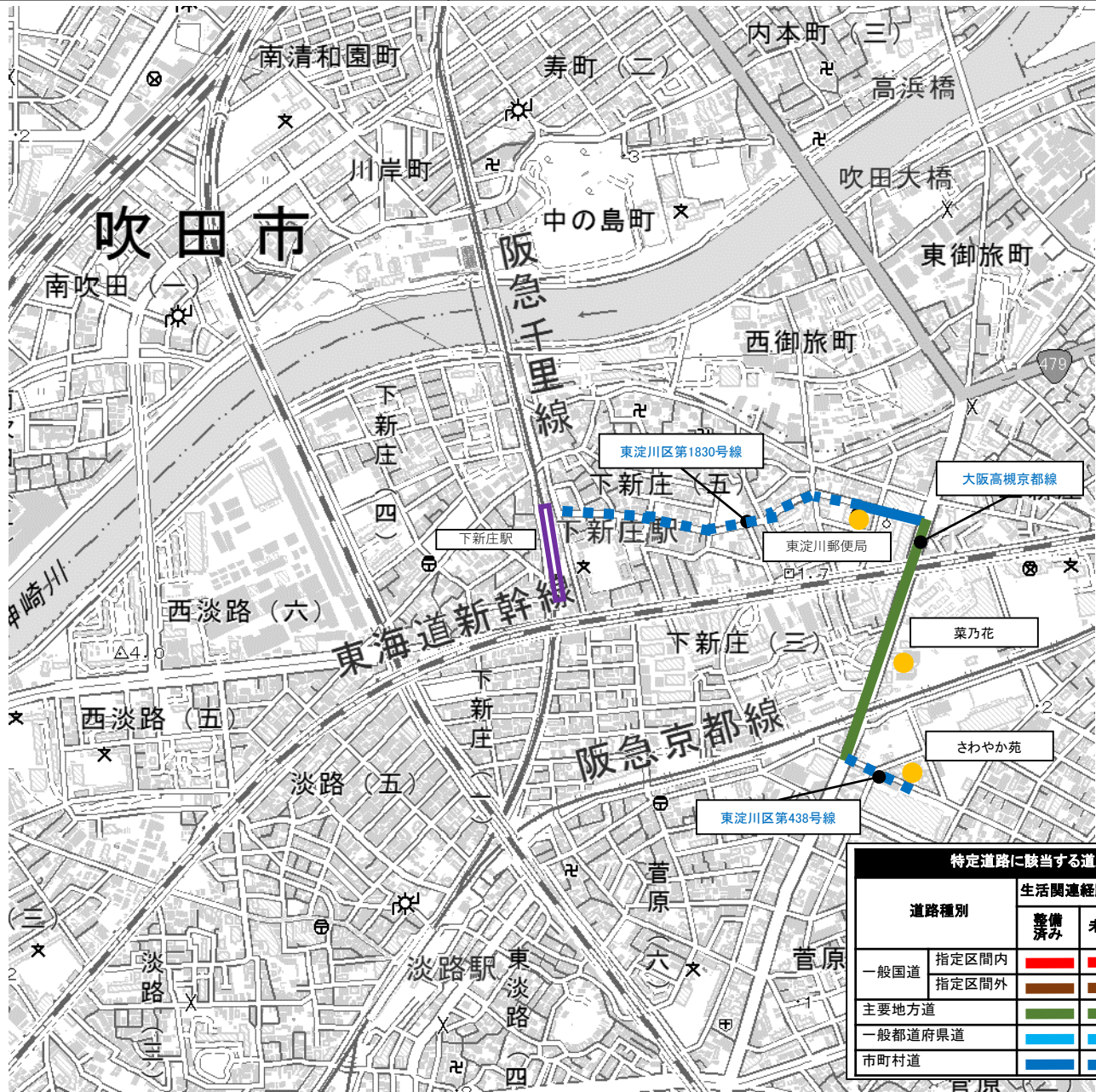
【凡例】

特定道路に該当する道路					指定済み特定道路	指定区間外	
道路種別		生活関連経路以外		生活関連経路			
		整備済み	未整備	整備済み	未整備		
一般国道	指定区間内	■	■	■	■	●	
	指定区間外	■	■	■	■	●	
主要地方道		■	■	■	■	●	
一般都道府県道		■	■	■	■	●	
市町村道		■	■	■	■	●	
						重点整備地区	■

# ■ 様式－② 特定道路に該当する道路(案)図面

市区町村名：大阪市

地区名：下新庄駅周辺地区



【凡例】

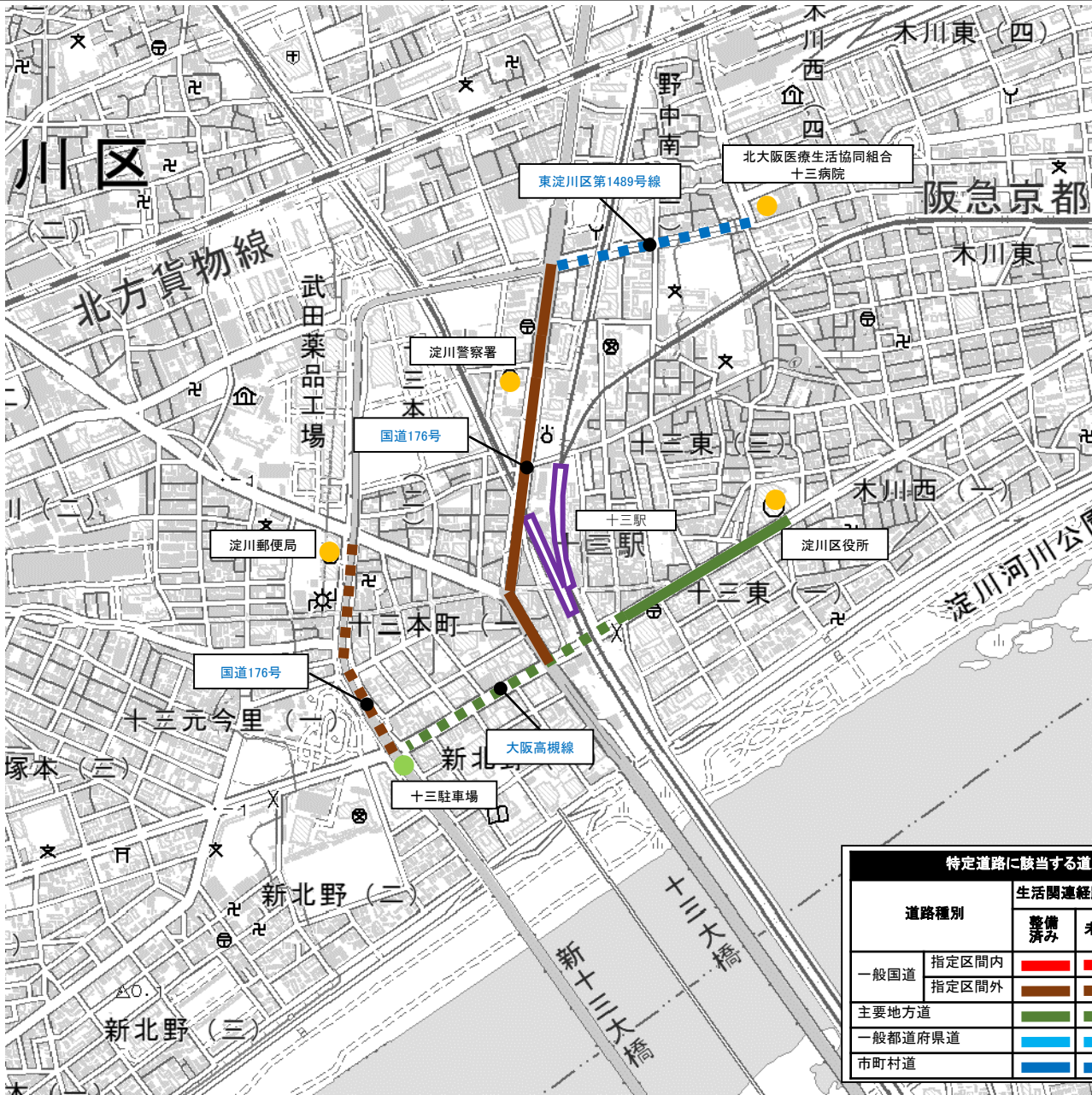
特定道路に該当する道路					指定済み特定道路	指定区間外
道路種別	生活関連経路以外		生活関連経路		指定済み特定道路	指定区間外
	整備済み	未整備	整備済み	未整備		
一般国道	指定区間内	指定区間外	指定区間内	指定区間外	指定済み特定道路	指定区間外
主要地方道	指定区間内	指定区間外	指定区間内	指定区間外	指定済み特定道路	指定区間外
一般都道府県道	指定区間内	指定区間外	指定区間内	指定区間外	指定済み特定道路	指定区間外
市町村道	指定区間内	指定区間外	指定区間内	指定区間外	指定済み特定道路	指定区間外
					特定旅客施設	指定区間外
					特定路外駐車場	指定区間外
					主な福祉施設等	指定区間外
					重点整備地区	指定区間外



# ■様式－② 特定道路に該当する道路(案)図面

市区町村名：大阪市

地区名：十三駅周辺地区



【凡例】

特定道路に該当する道路					指定済み特定道路	—
道路種別	生活関連経路以外		生活関連経路		特定旅客施設	□
	整備済み	未整備	整備済み	未整備	特定路外駐車場	●
一般国道	指定区間内	■ ■ ■ ■	■ ■ ■ ■	■ ■ ■ ■	主な福祉施設等	●
	指定区間外	■ ■ ■ ■	■ ■ ■ ■	■ ■ ■ ■		
主要地方道	■ ■ ■ ■	■ ■ ■ ■	■ ■ ■ ■	■ ■ ■ ■	重点整備地区	■
一般都道府県道	■ ■ ■ ■	■ ■ ■ ■	■ ■ ■ ■	■ ■ ■ ■		
市町村道	■ ■ ■ ■	■ ■ ■ ■	■ ■ ■ ■	■ ■ ■ ■		





# ■様式—② 特定道路に該当する道路(案)図面

市区町村名：大阪市

地区名：西田辺停留場周辺地区



【凡例】

特定道路に該当する道路					指定済み特定道路	—
道路種別	生活関連経路以外		生活関連経路		特定旅客施設	□
	整備済み	未整備	整備済み	未整備	特定路外駐車場	●
一般国道	指定区間内	■ ■ ■ ■	■ ■ ■ ■	■ ■ ■ ■	主な福祉施設等	●
	指定区間外	■ ■ ■ ■	■ ■ ■ ■	■ ■ ■ ■		
主要地方道	■ ■ ■ ■	■ ■ ■ ■	■ ■ ■ ■	■ ■ ■ ■	重点整備地区	■
一般都道府県道	■ ■ ■ ■	■ ■ ■ ■	■ ■ ■ ■	■ ■ ■ ■		
市町村道	■ ■ ■ ■	■ ■ ■ ■	■ ■ ■ ■	■ ■ ■ ■		

# ■様式—② 特定道路に該当する道路(案)図面

市区町村名：大阪市

地区名：昭和町停留場周辺地区



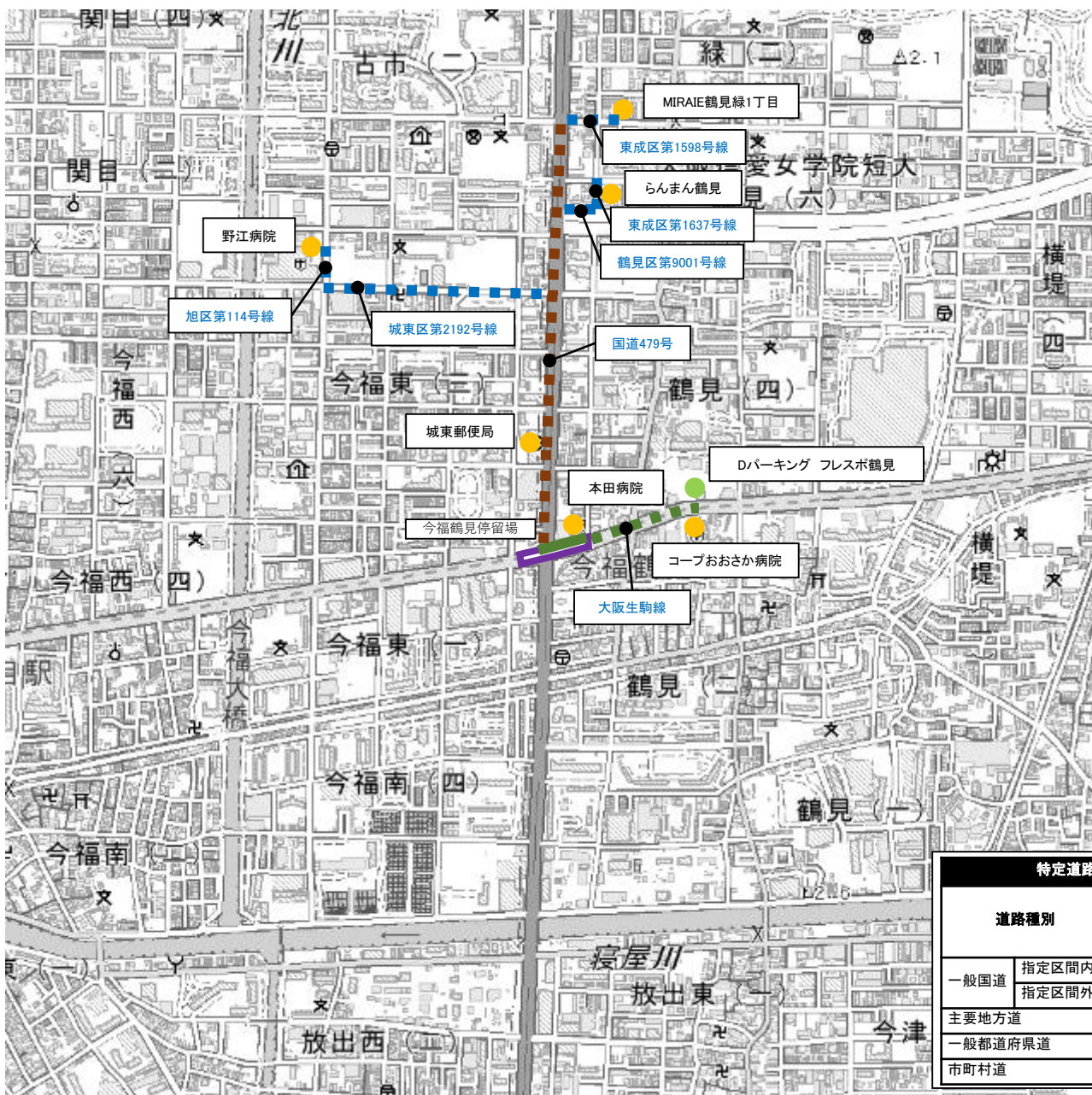
【凡例】

特定道路に該当する道路					指定済み特定道路	指定区間外
道路種別	生活関連経路以外		生活関連経路		指定済み特定道路	指定区間外
	整備済み	未整備	整備済み	未整備		
一般国道	指定区間内	指定区間外	指定区間内	指定区間外	指定済み特定道路	指定区間外
主要地方道	整備済み	未整備	整備済み	未整備	指定済み特定道路	指定区間外
一般都道府県道	整備済み	未整備	整備済み	未整備	指定済み特定道路	指定区間外
市町村道	整備済み	未整備	整備済み	未整備	指定済み特定道路	指定区間外
					特定旅客施設	指定区間外
					特定路外駐車場	指定区間外
					主な福祉施設等	指定区間外
					重点整備地区	指定区間外

# ■ 様式—② 特定道路に該当する道路(案)図面

市区町村名：大阪市

地区名：今福鶴見停留場周辺地区



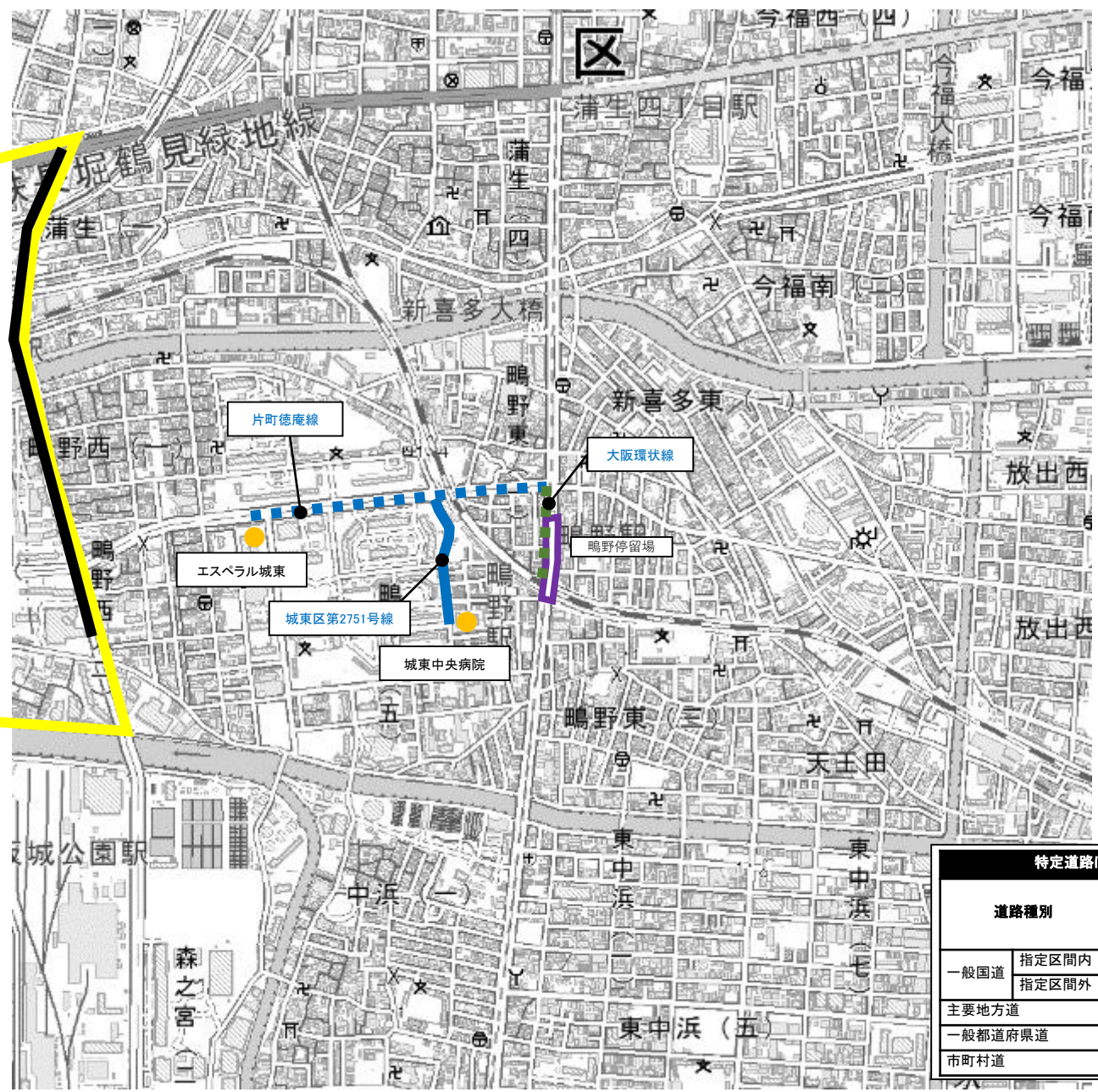
【凡例】

特定道路に該当する道路					指定済み特定道路	指定区間内
道路種別	生活関連経路以外		生活関連経路			
		整備済み	未整備	整備済み	未整備	指定区間外
一般国道	指定区間内	■ ■ ■ ■	■ ■ ■ ■	■ ■ ■ ■	■ ■ ■ ■	■ ■ ■ ■
	指定区間外	■ ■ ■ ■	■ ■ ■ ■	■ ■ ■ ■	■ ■ ■ ■	■ ■ ■ ■
主要地方道		■ ■ ■ ■	■ ■ ■ ■	■ ■ ■ ■		
一般都道府県道		■ ■ ■ ■	■ ■ ■ ■	■ ■ ■ ■		
市町村道		■ ■ ■ ■	■ ■ ■ ■	■ ■ ■ ■		
					指定済み特定道路	■ ■ ■ ■
					特定旅客施設	■ ■ ■ ■
					特定路外駐車場	●
					主な福祉施設等	●
					重点整備地区	■ ■ ■ ■

# ■様式—② 特定道路に該当する道路(案)図面

市区町村名：大阪市

地区名：鳴野停留場周辺地区



【凡例】

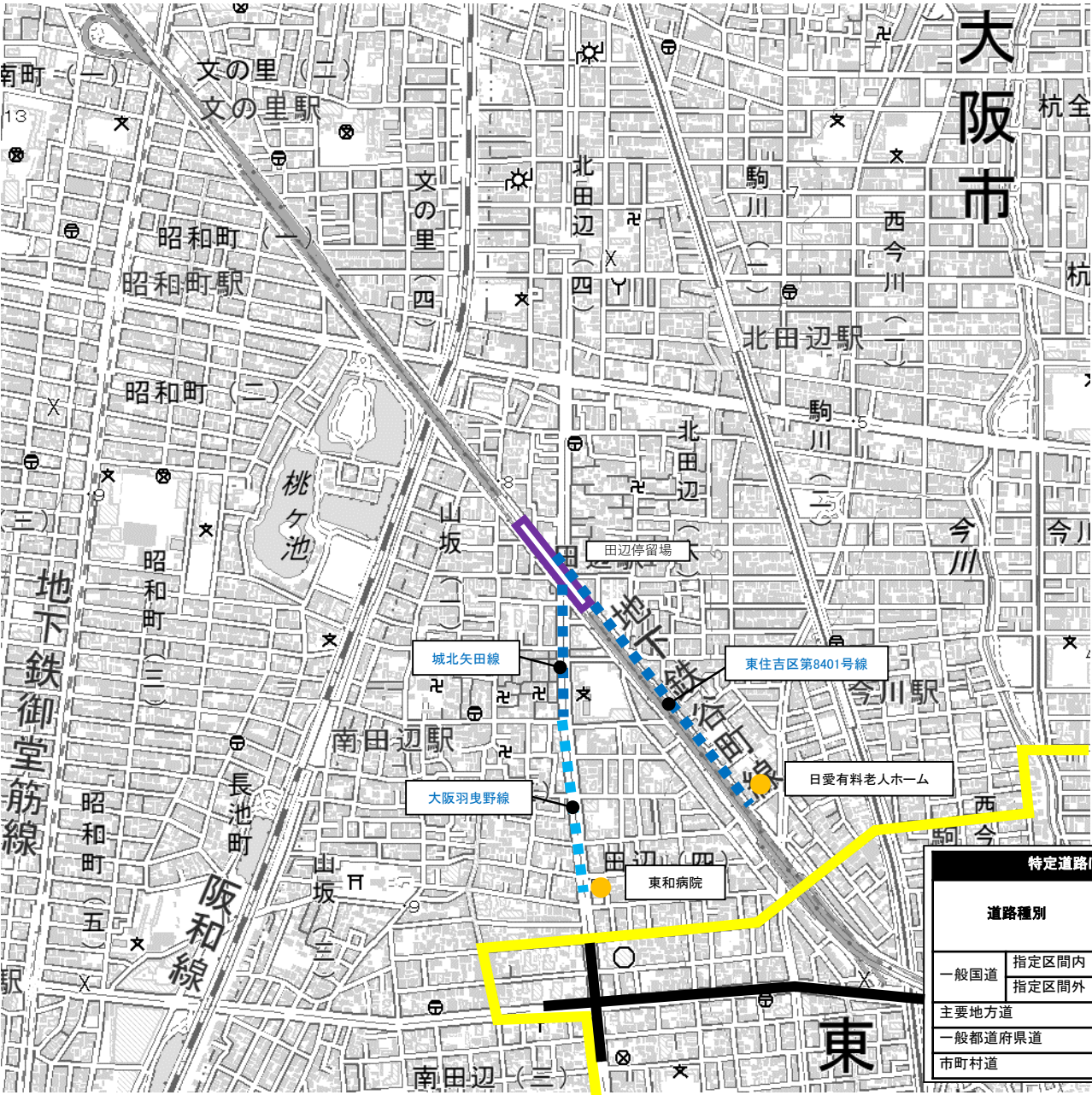
特定道路に該当する道路					指定済み特定道路	指定済み特定道路	
道路種別		生活関連経路以外		生活関連経路			
		整備済み	未整備	整備済み	未整備	指定済み特定道路	指定済み特定道路
一般国道	指定区間内	■	■	■	■	指定済み特定道路	
	指定区間外	■	■	■	■		
主要地方道		■	■	■	■	指定済み特定道路	
一般都道府県道		■	■	■	■	指定済み特定道路	
市町村道		■	■	■	■	指定済み特定道路	
						特定旅客施設	■
						特定路外駐車場	●
						主な福祉施設等	●
						重点整備地区	■



# ■ 様式—② 特定道路に該当する道路(案)図面

市区町村名：大阪市

地区名：田辺停留場周辺地区



【凡例】

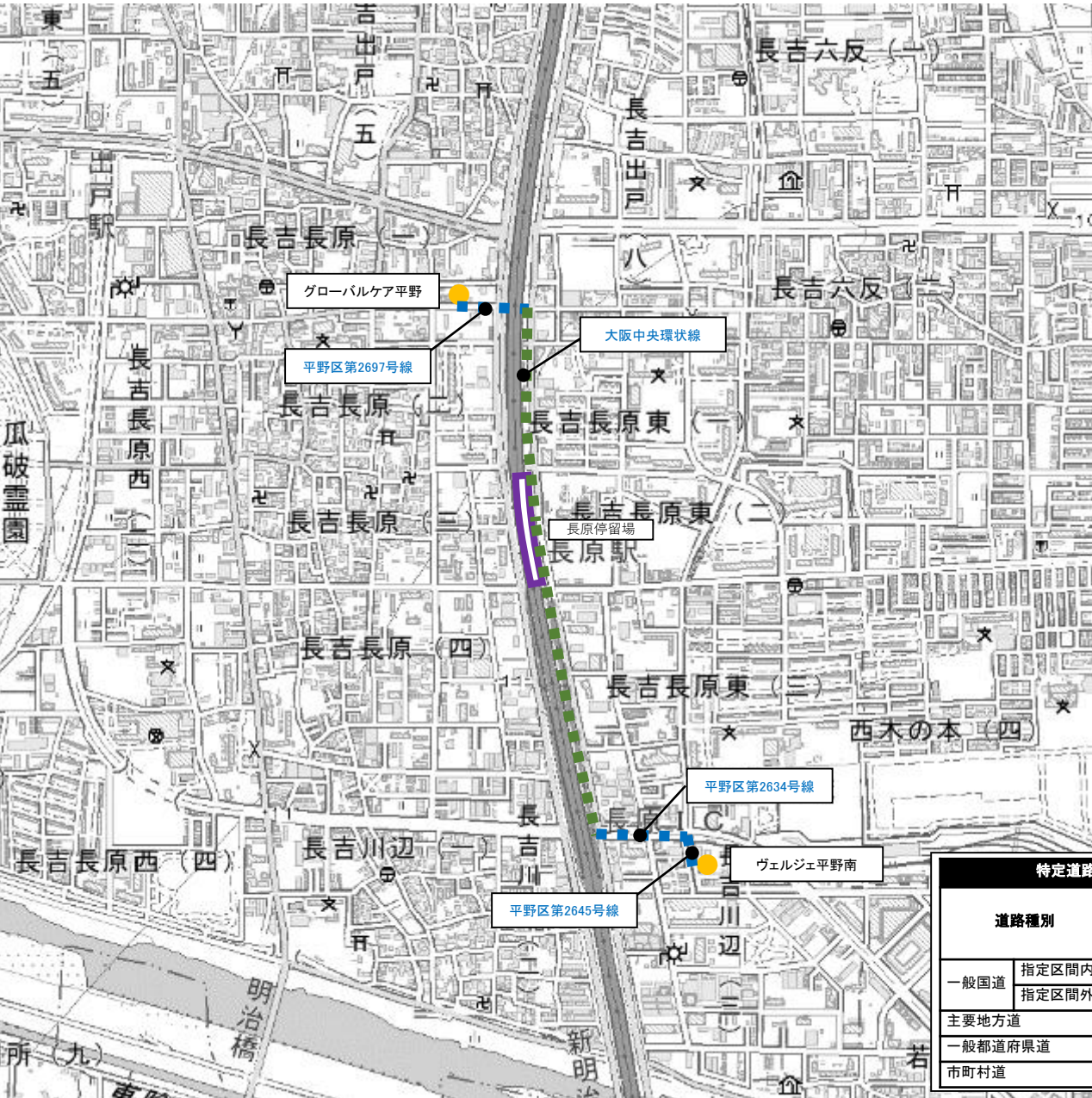
道路種別		特定道路に該当する道路				指定済み特定道路	指定区間外
		生活関連経路以外		生活関連経路			
		整備済み	未整備	整備済み	未整備	特定旅客施設	指定区間内
一般国道	指定区間内	■	■	■	■	■	■
	指定区間外	■	■	■	■	■	■
主要地方道		■	■	■	■	●	■
一般都道府県道		■	■	■	■	●	■
市町村道		■	■	■	■	●	■
						特定路外駐車場	●
						主な福祉施設等	●
						重点整備地区	■



# ■様式－② 特定道路に該当する道路(案)図面

市区町村名：大阪市

地区名：長原停留場周辺地区



【凡例】

特定道路に該当する道路					指定済み特定道路	■
道路種別	生活関連経路以外		生活関連経路		特定旅客施設	▭
	整備済み	未整備	整備済み	未整備	特定路外駐車場	●
一般国道	指定区間内	■ ■ ■ ■	■ ■ ■ ■	■ ■ ■ ■	主な福祉施設等	●
	指定区間外	■ ■ ■ ■	■ ■ ■ ■	■ ■ ■ ■		
主要地方道	■ ■ ■ ■	■ ■ ■ ■	■ ■ ■ ■	■ ■ ■ ■	重点整備地区	■
一般都道府県道	■ ■ ■ ■	■ ■ ■ ■	■ ■ ■ ■	■ ■ ■ ■		
市町村道	■ ■ ■ ■	■ ■ ■ ■	■ ■ ■ ■	■ ■ ■ ■		



# ■様式—② 特定道路に該当する道路(案)図面

市区町村名：大阪市

地区名：平野停留場周辺地区



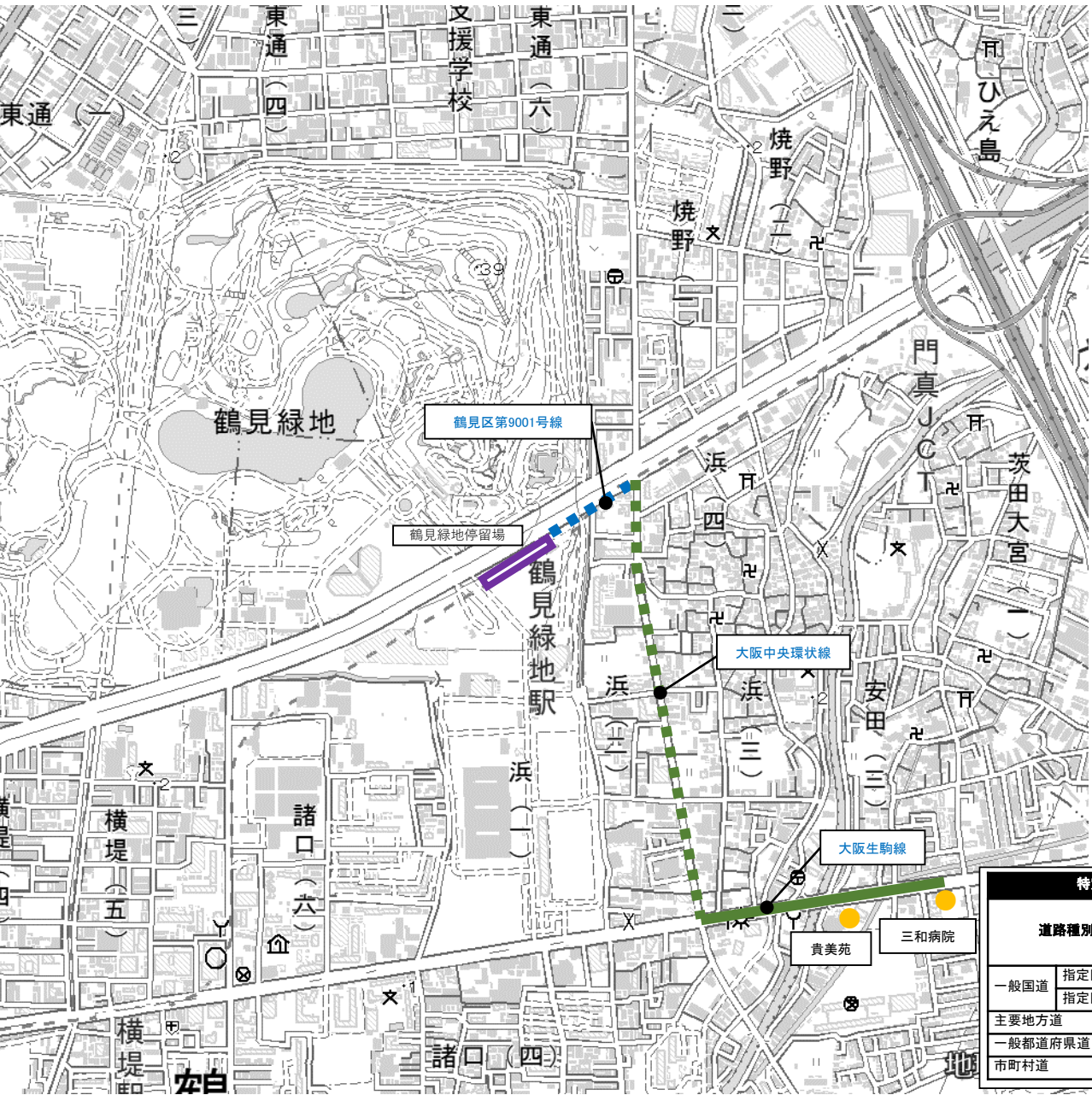
【凡例】

特定道路に該当する道路					指定済み特定道路	—	
道路種別		生活関連経路以外		生活関連経路			
		整備済み	未整備	整備済み	未整備		
一般国道	指定区間内	■	■	■	■	指定旅客施設	□
	指定区間外	■	■	■	■	特定路外駐車場	●
主要地方道		■	■	■	■	主な福祉施設等	●
一般都道府県道		■	■	■	■	重点整備地区	■
市町村道		■	■	■	■		

# ■様式—② 特定道路に該当する道路(案)図面

市区町村名：大阪市

地区名：鶴見緑地停留場周辺地区



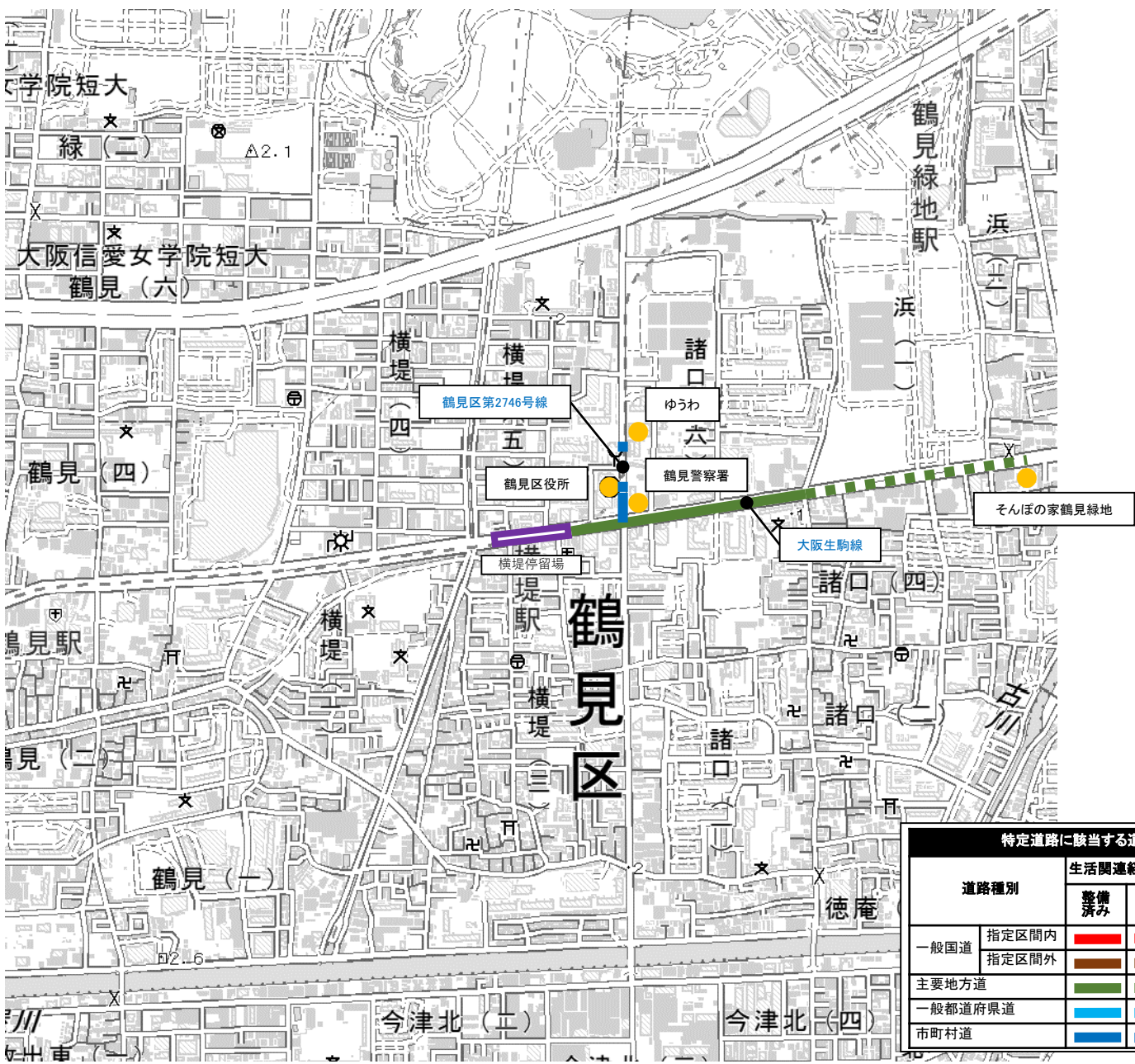
【凡例】

道路種別		特定道路に該当する道路				指定済み特定道路
		生活関連経路以外		生活関連経路		
		整備済み	未整備	整備済み	未整備	特定旅客施設
一般国道	指定区内					指定済み特定道路
	指定区外					
主要地方道						特定旅客施設
一般都道府県道						特定路外駐車場
市町村道						主な福祉施設等
						重点整備地区

# 様式-② 特定道路に該当する道路(案)図面

市区町村名：大阪市

地区名：横堤停留場周辺地区



【凡例】

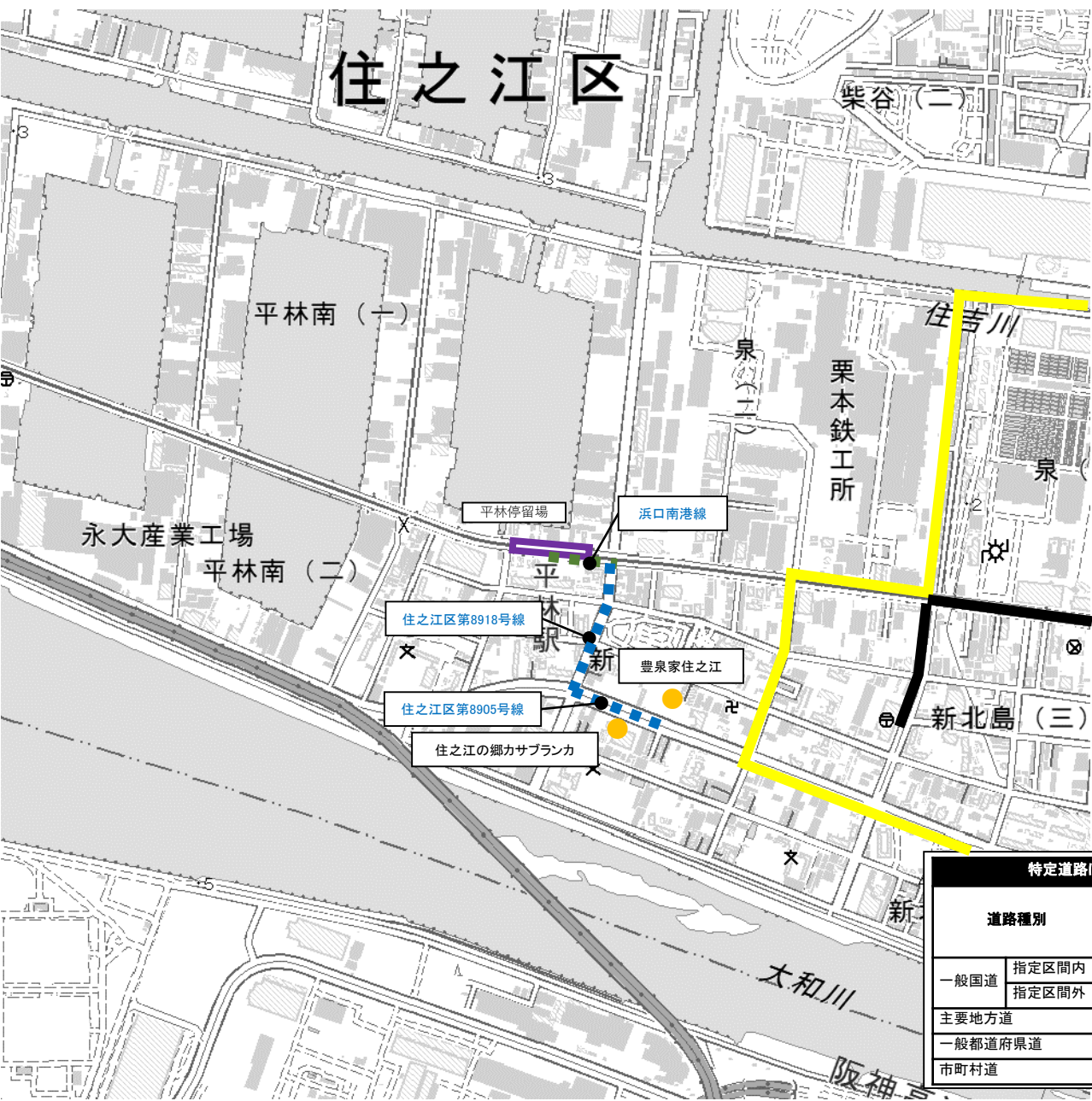
特定道路に該当する道路				指定済み特定道路	—	
道路種別	生活関連経路以外		生活関連経路		指定区間内	指定区間外
	整備済み	未整備	整備済み	未整備		
一般国道	■	■	■	■	●	■
主要地方道	■	■	■	■	●	■
一般都道府県道	■	■	■	■	●	■
市町村道	■	■	■	■	●	■

指定済み特定道路	—
指定区間内	■
指定区間外	■
指定済み特定道路	■
指定区間内	●
指定区間外	●
指定済み特定道路	■
指定区間内	●
指定区間外	●
指定済み特定道路	■
指定区間内	●
指定区間外	●
指定済み特定道路	■
指定区間内	●
指定区間外	●
指定済み特定道路	■
指定区間内	●
指定区間外	●

# 様式-② 特定道路に該当する道路(案)図面

市区町村名：大阪市

地区名：平林停留場周辺地区



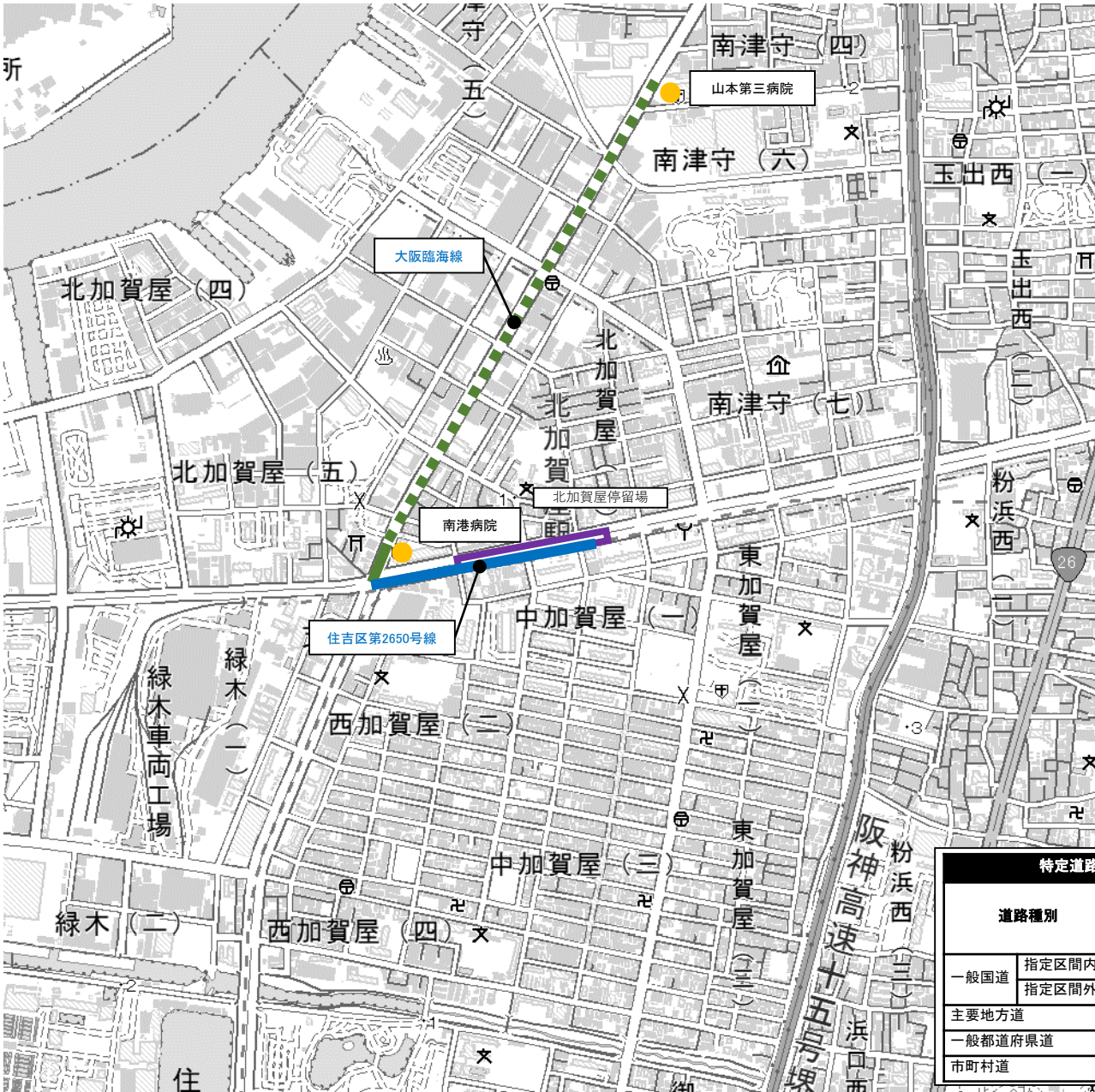
【凡例】

特定道路に該当する道路					指定済み特定道路	—
道路種別	生活関連経路以外		生活関連経路		指定旅客施設	—
	整備済み	未整備	整備済み	未整備		
一般国道	指定区間内	■ ■ ■ ■	▨ ▨ ▨ ▨	▨ ▨ ▨ ▨	特定路外駐車場	●
	指定区間外	■ ■ ■ ■	▨ ▨ ▨ ▨	▨ ▨ ▨ ▨		
主要地方道		■ ■ ■ ■	▨ ▨ ▨ ▨	▨ ▨ ▨ ▨	主な福祉施設等	●
一般都道府県道		■ ■ ■ ■	▨ ▨ ▨ ▨	▨ ▨ ▨ ▨		
市町村道		■ ■ ■ ■	▨ ▨ ▨ ▨	▨ ▨ ▨ ▨	重点整備地区	—
		■ ■ ■ ■	▨ ▨ ▨ ▨	▨ ▨ ▨ ▨		

# ■様式—② 特定道路に該当する道路(案)図面

市区町村名：大阪市

地区名：北加賀屋停留場周辺地区



【凡例】

特定道路に該当する道路					指定済み特定道路	——
道路種別	生活関連経路以外		生活関連経路		特定旅客施設	▭
	整備済み	未整備	整備済み	未整備	特定路外駐車場	●
一般国道	指定区間内	■■■■	■■■■	■■■■	主な福祉施設等	●
	指定区間外	■■■■	■■■■	■■■■		
主要地方道	■■■■	■■■■	■■■■	■■■■	重点整備地区	■
一般都道府県道	■■■■	■■■■	■■■■	■■■■		
市町村道	■■■■	■■■■	■■■■	■■■■		