■様式－②　特定道路に該当する道路（案）図面

市区町村名：大阪市	地区名：玉出停留場周辺地区

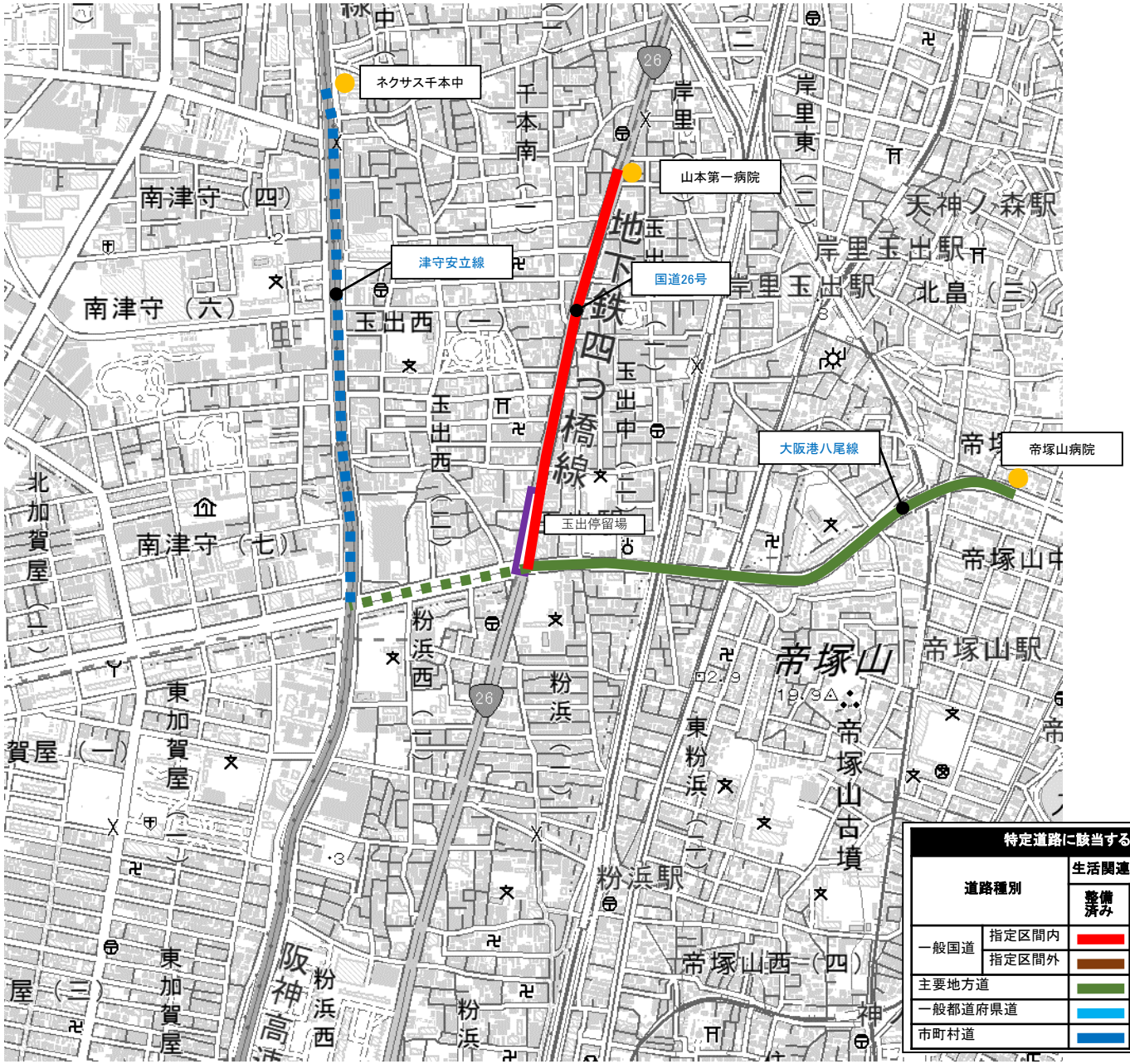

【凡例】

特定道路に該当する道路					
道路種別		生活関連経路以外		生活関連経路	
		整備済み	未整備	整備済み	未整備
一般国道	指定区間内				
	指定区間外				
主要地方道					
一般都道府県道					
市町村道					

指定済み特定道路	
特定旅客施設	
特定路外駐車場	
主な福祉施設等	
重点整備地区	

■様式－②　特定道路に該当する道路（案）図面

市区町村名：大阪市	地区名：天下茶屋停留場周辺地区

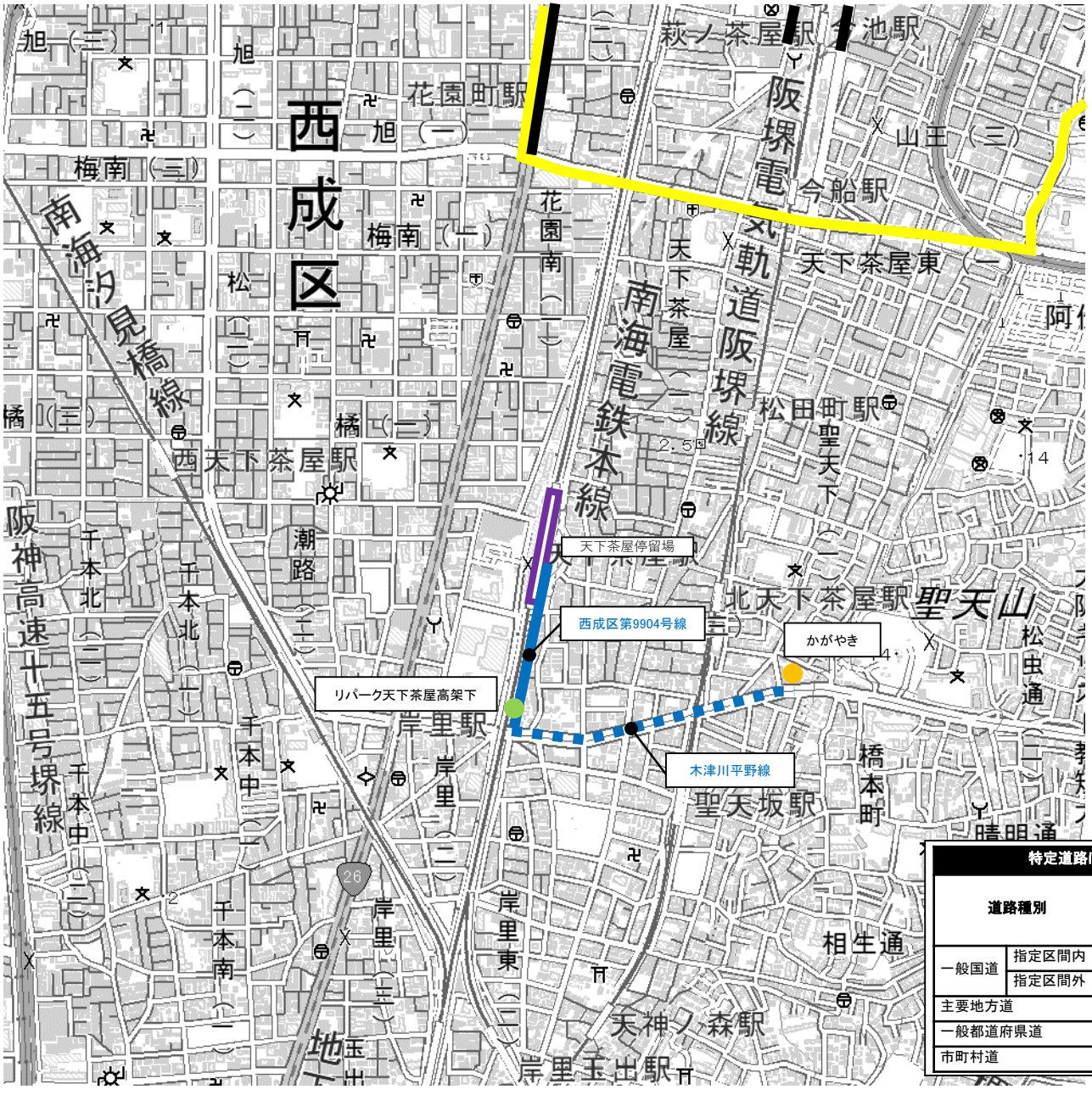

【凡例】

特定道路に該当する道路					
道路種別		生活関連経路以外		生活関連経路	
		整備済み	未整備	整備済み	未整備
一般国道	指定区間内				
	指定区間外				
主要地方道					
一般都道府県道					
市町村道					

指定済み特定道路	
特定旅客施設	
特定路外駐車場	
主な福祉施設等	
重点整備地区	

■様式－②　特定道路に該当する道路（案）図面

市区町村名：大阪市	地区名：岸里停留場周辺地区

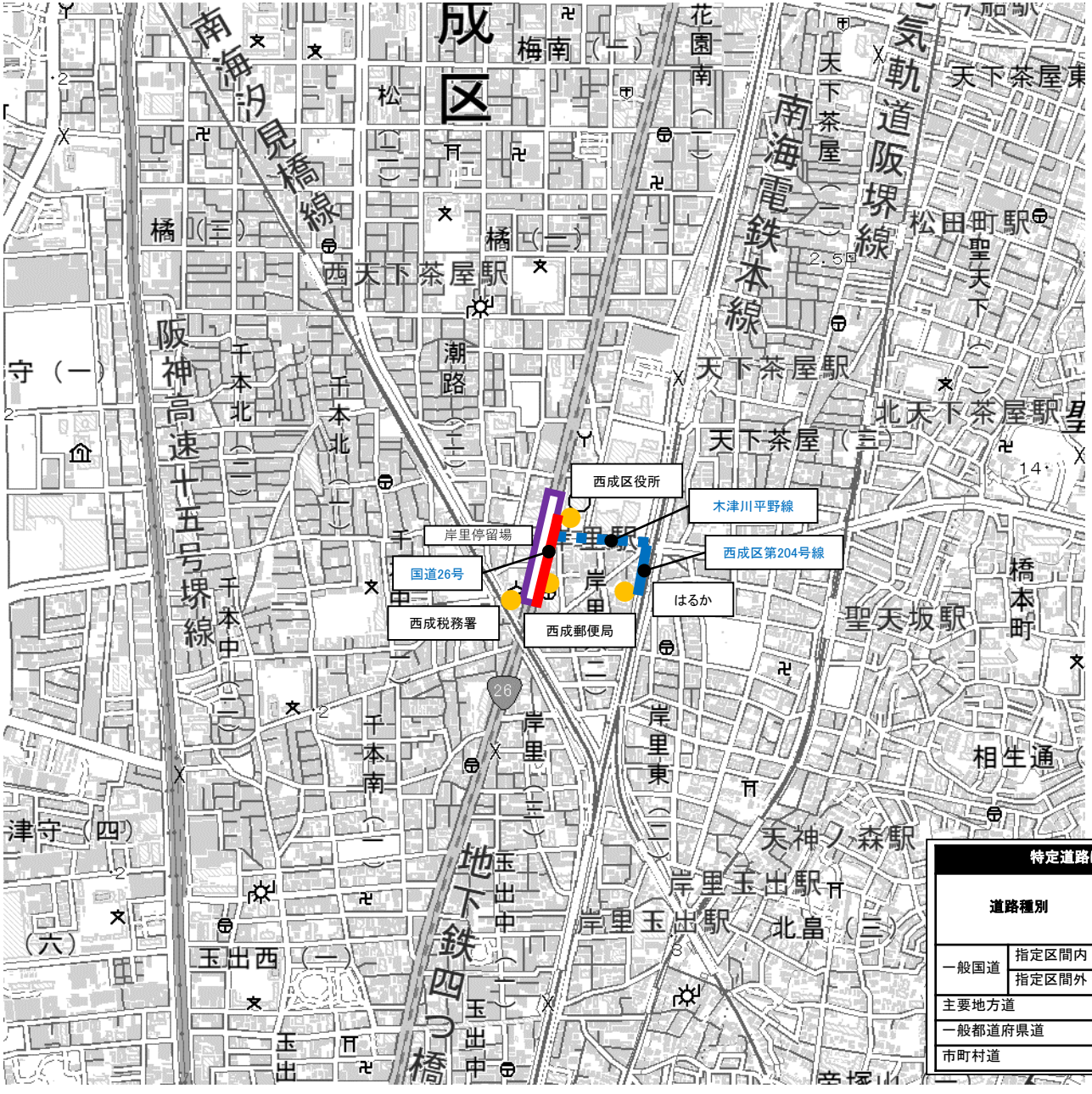

【凡例】

特定道路に該当する道路					
道路種別		生活関連経路以外		生活関連経路	
		整備済み	未整備	整備済み	未整備
一般国道	指定区間内				
	指定区間外				
主要地方道					
一般都道府県道					
市町村道					

指定済み特定道路	
特定旅客施設	
特定路外駐車場	
主な福祉施設等	
重点整備地区	

■様式－②　特定道路に該当する道路（案）図面

市区町村名：大阪市	地区名：長居停留場周辺地区

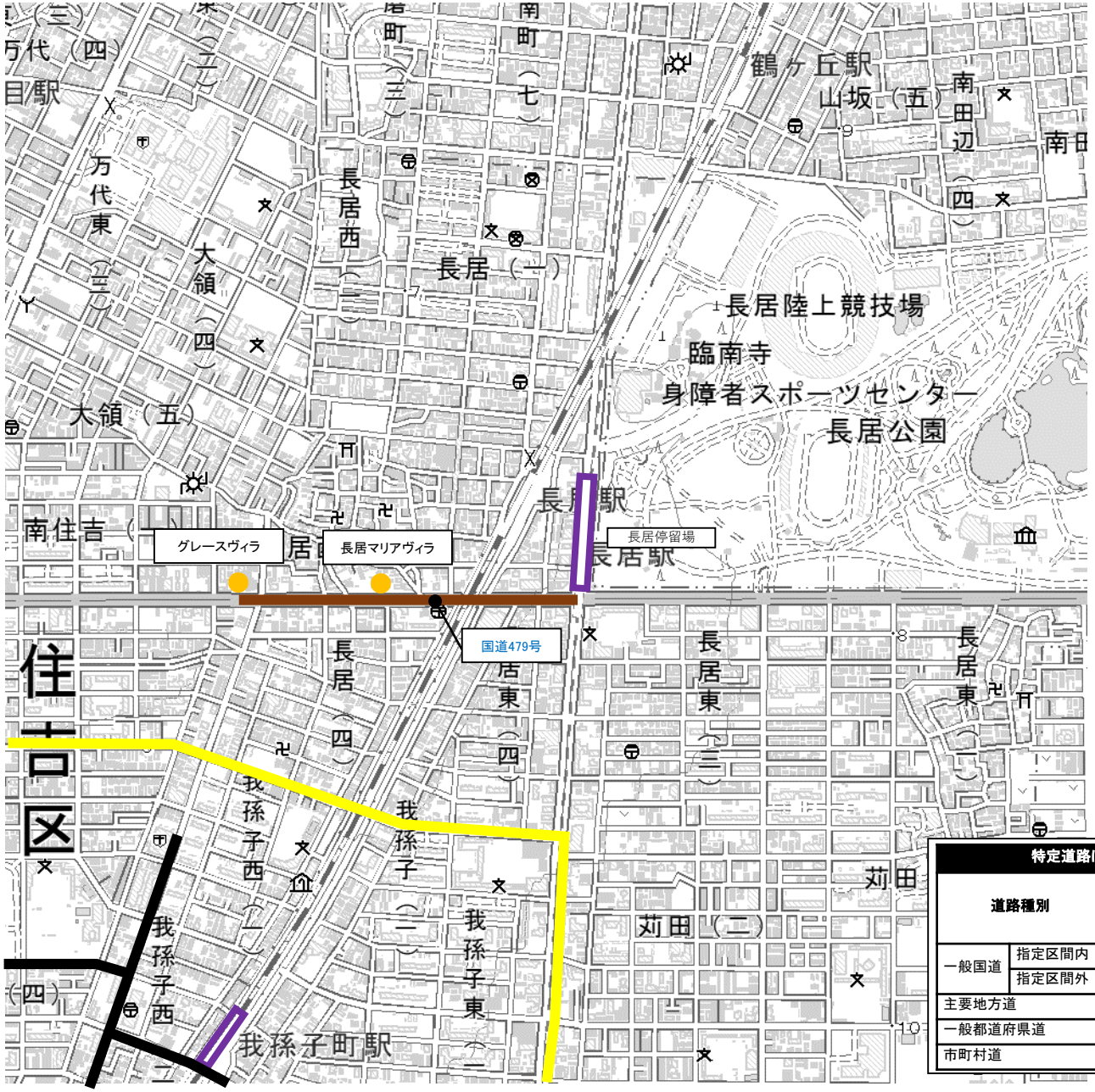

【凡例】

特定道路に該当する道路					
道路種別		生活関連経路以外		生活関連経路	
		整備済み	未整備	整備済み	未整備
一般国道	指定区間内				
	指定区間外				
主要地方道					
一般都道府県道					
市町村道					

指定済み特定道路	
特定旅客施設	
特定路外駐車場	
主な福祉施設等	
重点整備地区	

■様式－②　特定道路に該当する道路（案）図面

市区町村名：大阪市	地区名：東三国停留場周辺地区

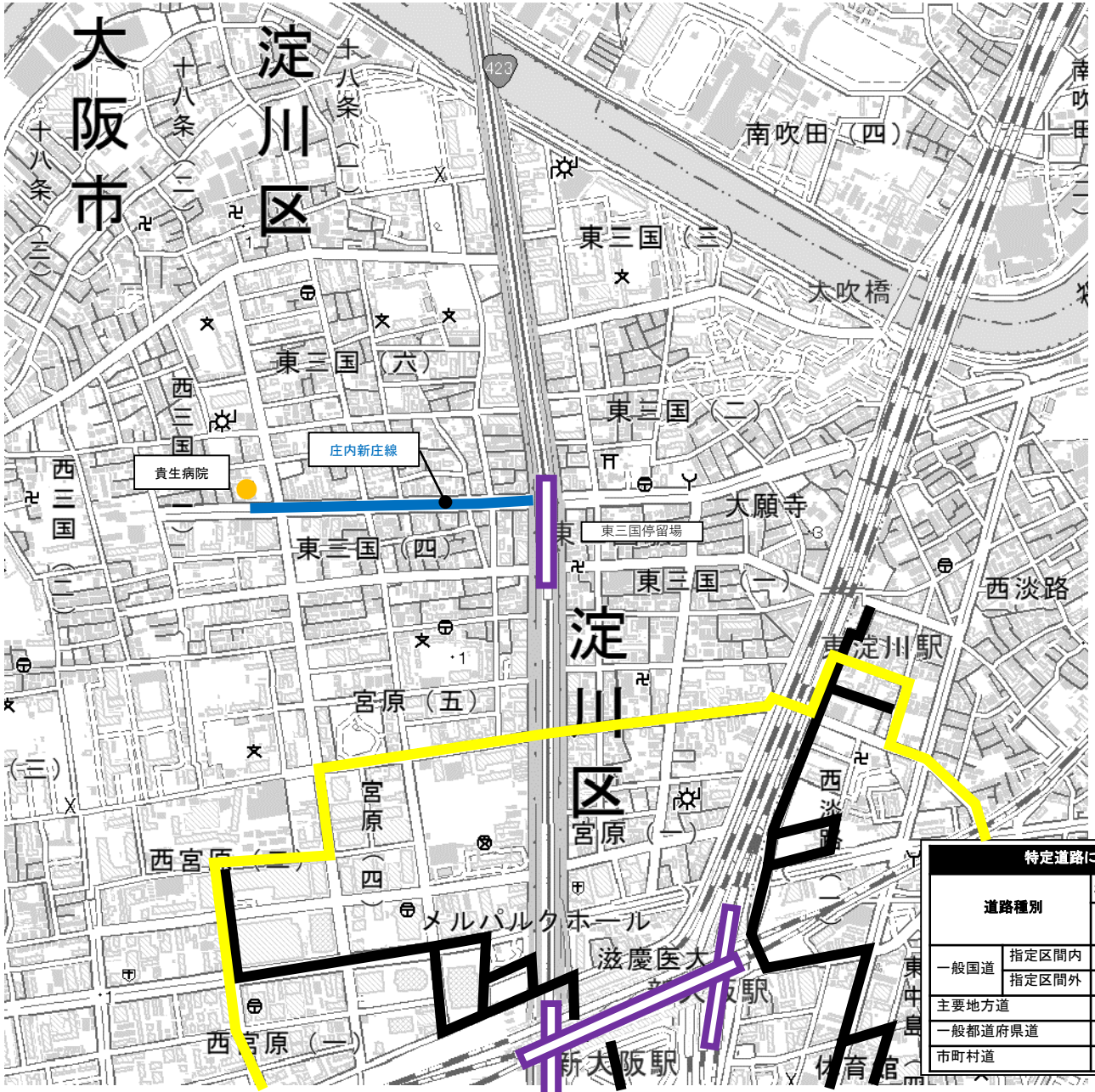

【凡例】

特定道路に該当する道路					
道路種別		生活関連経路以外		生活関連経路	
		整備済み	未整備	整備済み	未整備
一般国道	指定区間内				
	指定区間外				
主要地方道					
一般都道府県道					
市町村道					

指定済み特定道路	
特定旅客施設	
特定路外駐車場	
主な福祉施設等	
重点整備地区	

■様式－②　特定道路に該当する道路（案）図面

市区町村名：大阪市	地区名：中津停留場周辺地区

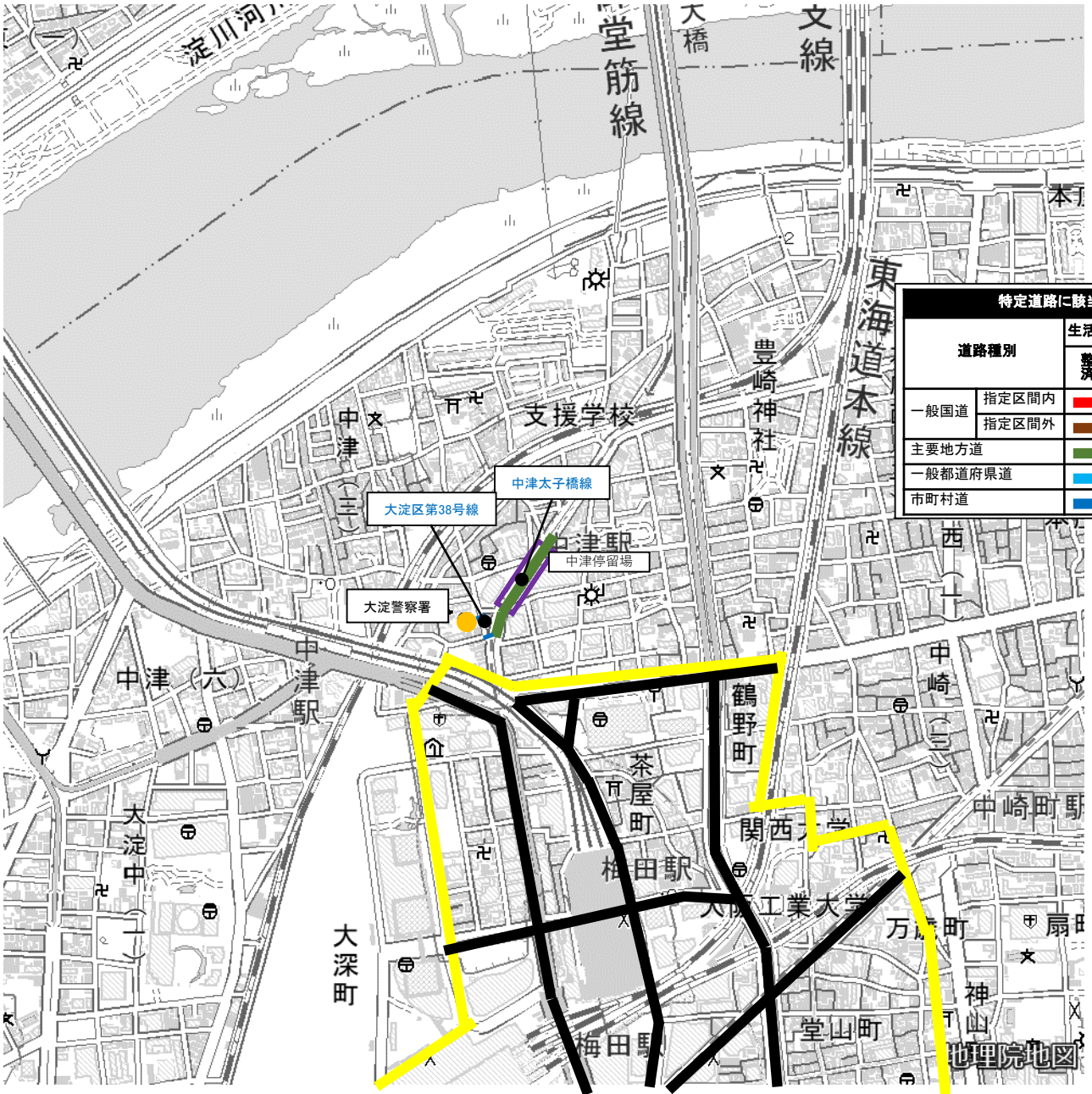

【凡例】

特定道路に該当する道路					
道路種別		生活関連経路以外		生活関連経路	
		整備済み	未整備	整備済み	未整備
一般国道	指定区間内				
	指定区間外				
主要地方道					
一般都道府県道					
市町村道					

指定済み特定道路	
特定旅客施設	
特定路外駐車場	
主な福祉施設等	
重点整備地区	

■様式－② 特定道路に該当する道路（案）図面

市区町村名：大阪市	地区名：扇町停留場周辺地区

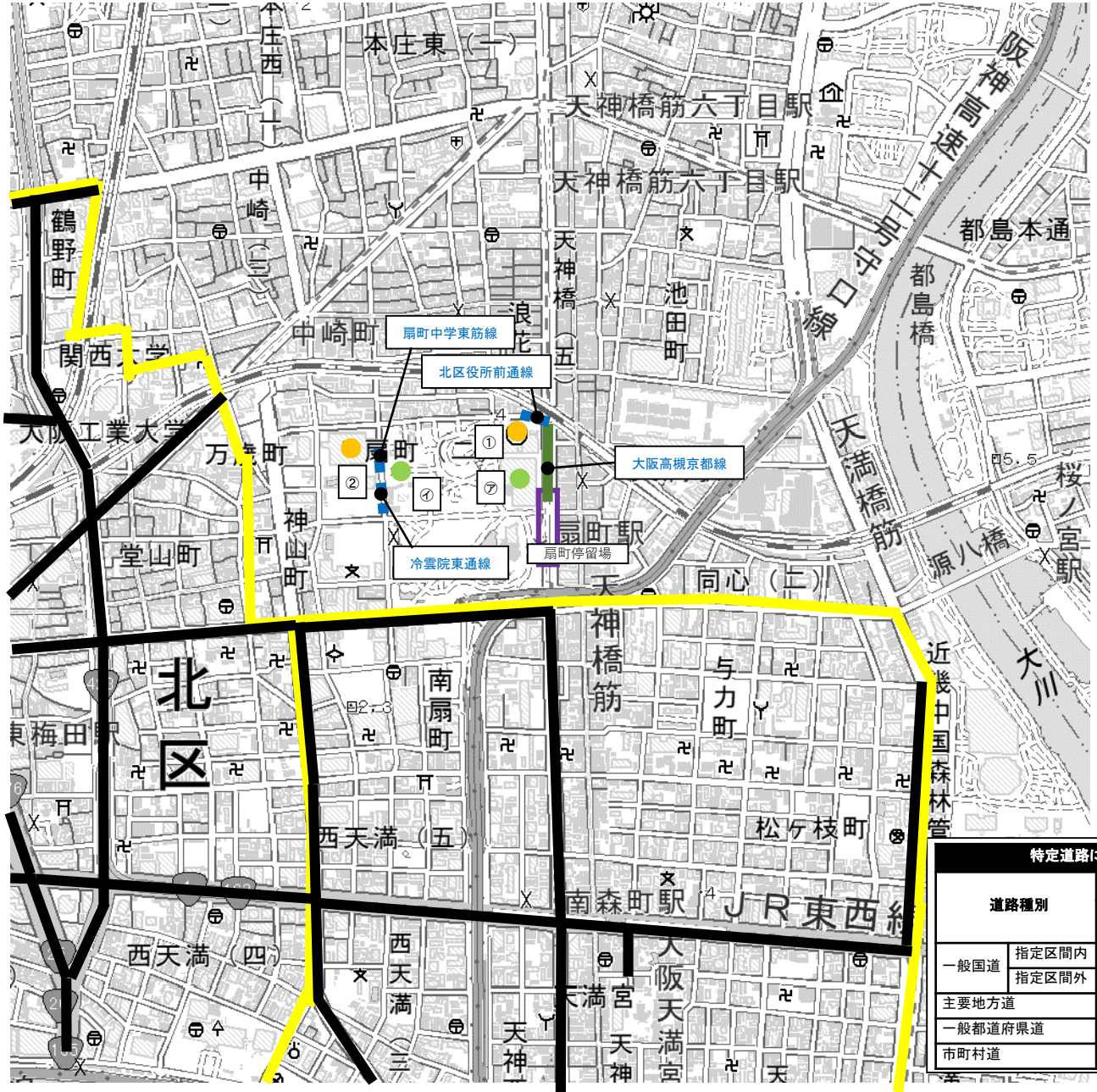

特定路外駐車場		主な福祉施設等	
㋐	カンテレ扇町スクエア駐車場	①	北区役所
㋑	パラカ扇町公園駐車場	②	北野病院

【凡例】

特定道路に該当する道路					
道路種別		生活関連経路以外		生活関連経路	
		整備済み	未整備	整備済み	未整備
一般国道	指定区間内				
	指定区間外				
主要地方道					
一般都道府県道					
市町村道					

指定済み特定道路	
特定旅客施設	
特定路外駐車場	
主な福祉施設等	
重点整備地区	

■様式－②　特定道路に該当する道路（案）図面

市区町村名：大阪市	地区名：桜川停留場周辺地区

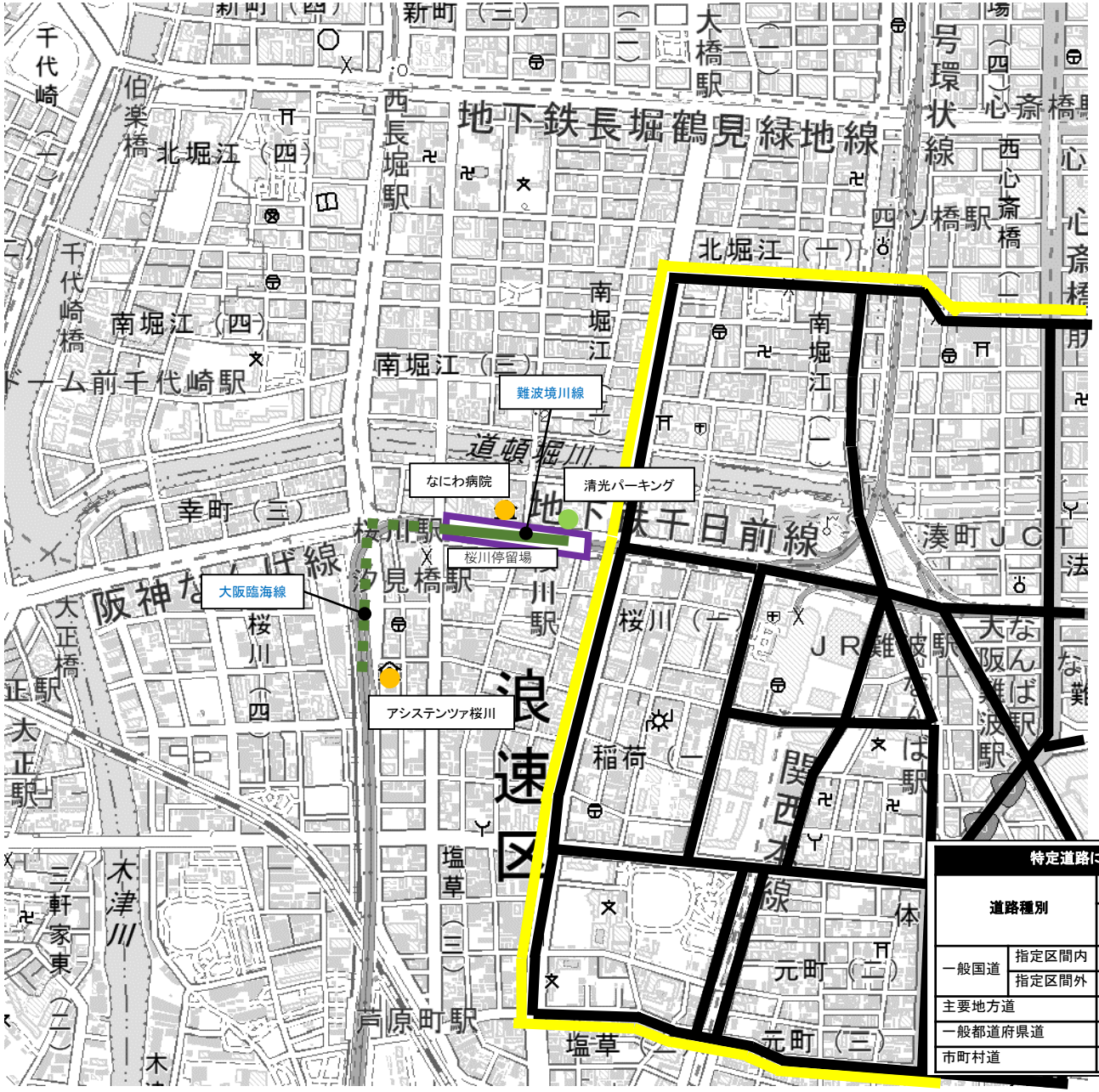

【凡例】

特定道路に該当する道路					
道路種別		生活関連経路以外		生活関連経路	
		整備済み	未整備	整備済み	未整備
一般国道	指定区間内				
	指定区間外				
主要地方道					
一般都道府県道					
市町村道					

指定済み特定道路	
特定旅客施設	
特定路外駐車場	
主な福祉施設等	
重点整備地区	

■様式－②　特定道路に該当する道路（案）図面

市区町村名：大阪市	地区名：肥後橋停留場周辺地区

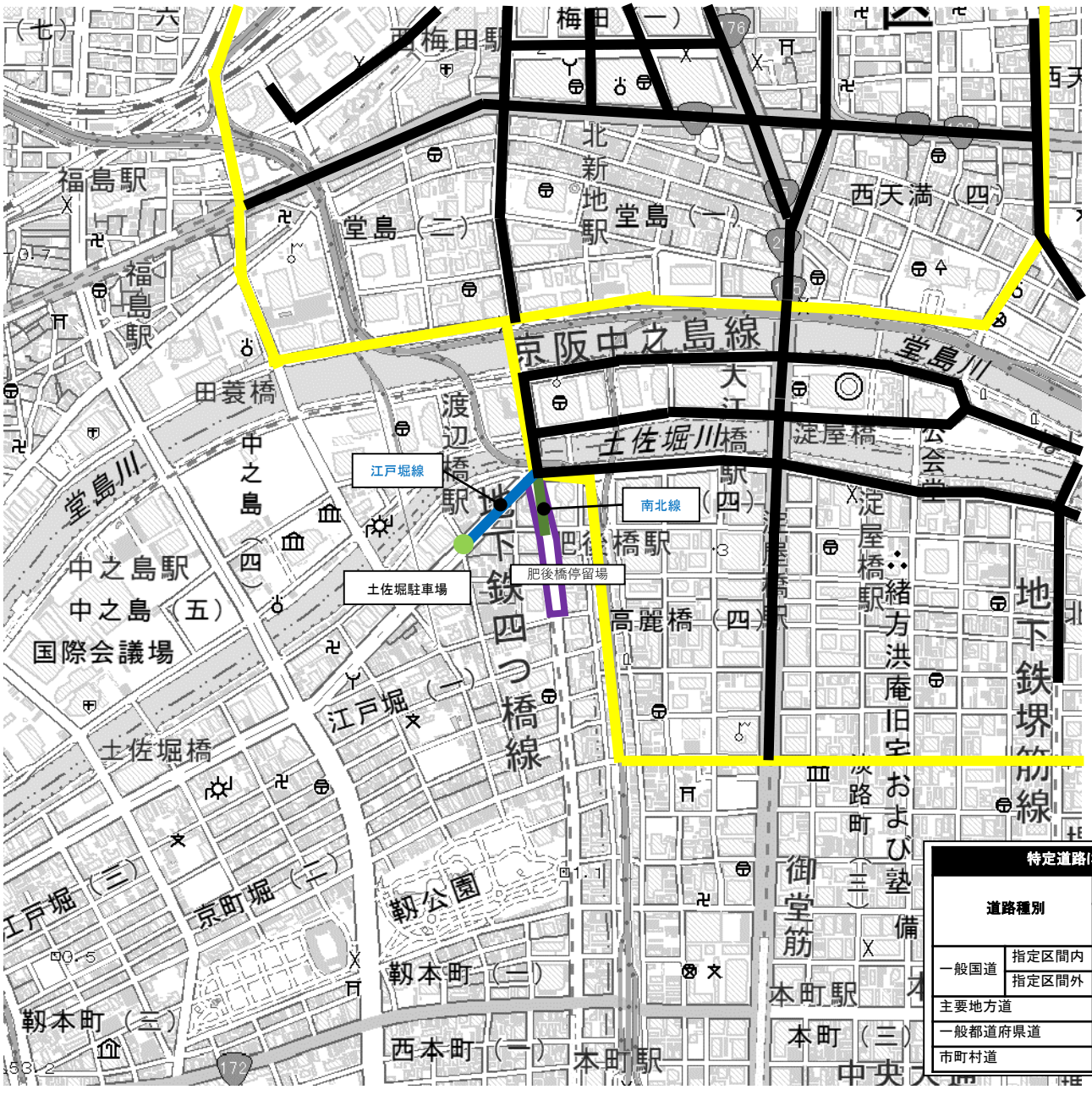

【凡例】

特定道路に該当する道路					
道路種別		生活関連経路以外		生活関連経路	
		整備済み	未整備	整備済み	未整備
一般国道	指定区間内				
	指定区間外				
主要地方道					
一般都道府県道					
市町村道					

指定済み特定道路	
特定旅客施設	
特定路外駐車場	
主な福祉施設等	
重点整備地区	

■様式－②　特定道路に該当する道路（案）図面

市区町村名：大阪市	地区名：恵美須町停留場周辺地区

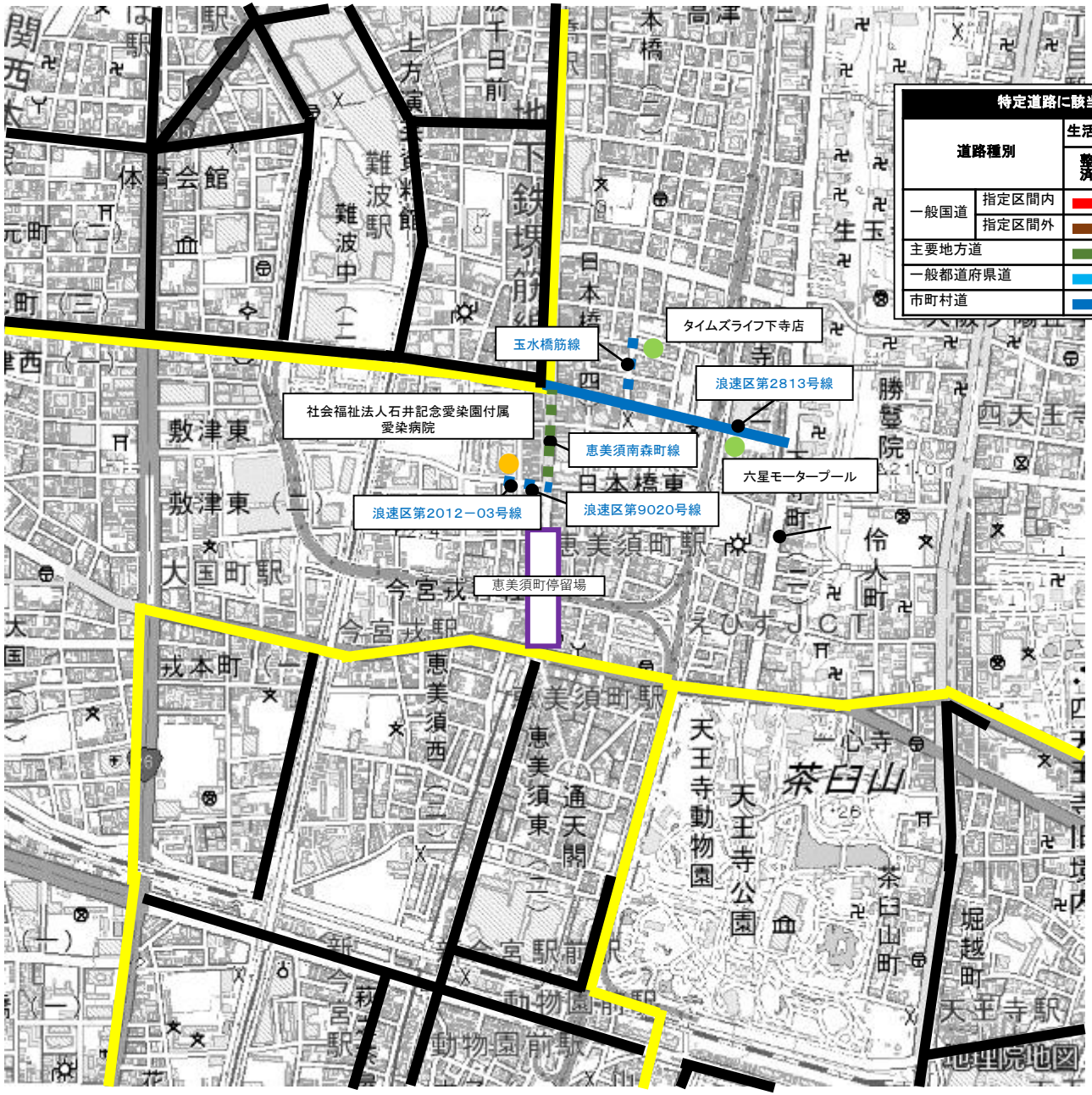

【凡例】

特定道路に該当する道路					
道路種別		生活関連経路以外		生活関連経路	
		整備済み	未整備	整備済み	未整備
一般国道	指定区間内				
	指定区間外				
主要地方道					
一般都道府県道					
市町村道					

指定済み特定道路	
特定旅客施設	
特定路外駐車場	
主な福祉施設等	
重点整備地区	

■様式－②　特定道路に該当する道路（案）図面

市区町村名：大阪市	地区名：四ツ橋停留場周辺地区

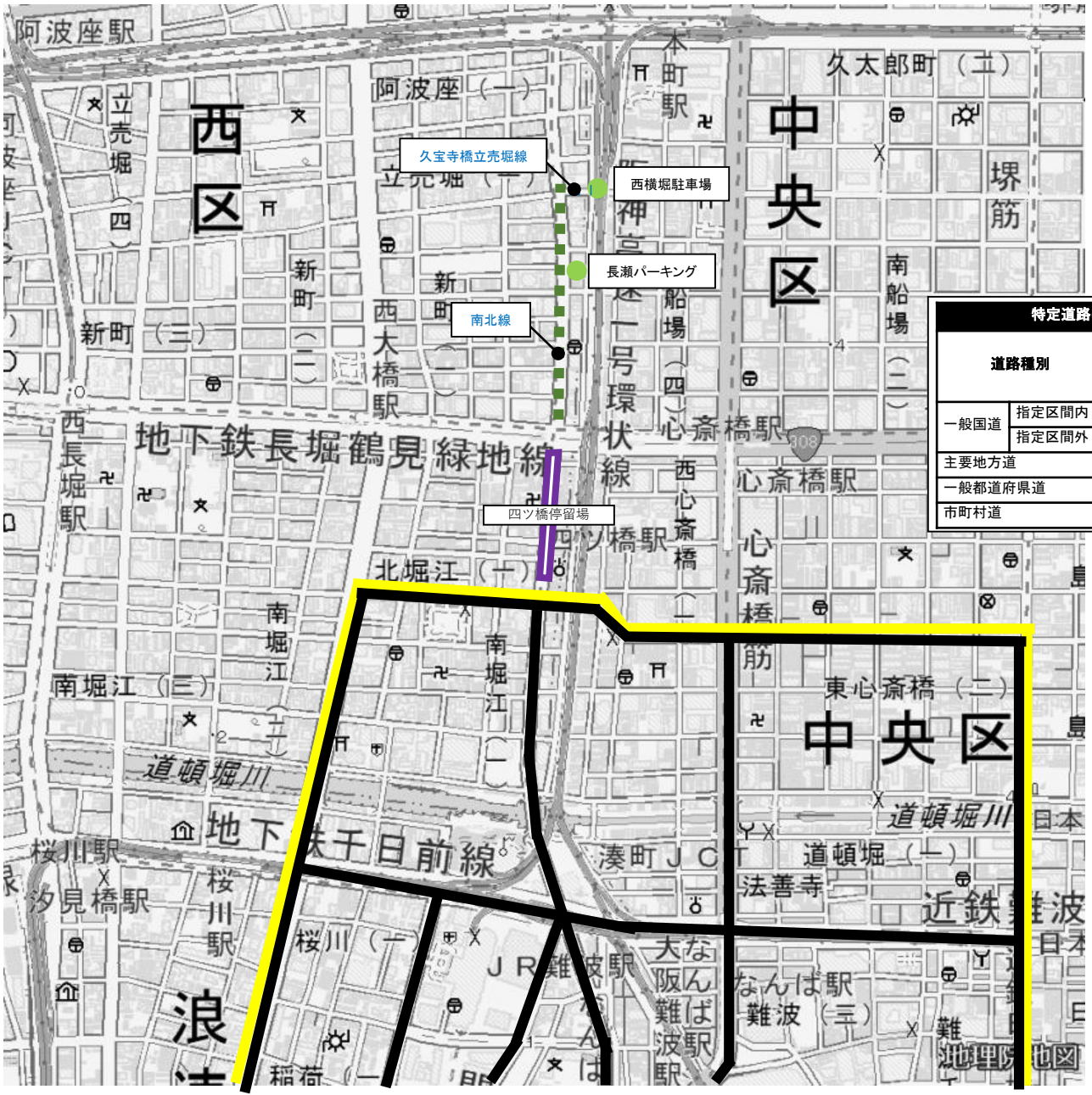

【凡例】

特定道路に該当する道路					
道路種別		生活関連経路以外		生活関連経路	
		整備済み	未整備	整備済み	未整備
一般国道	指定区間内				
	指定区間外				
主要地方道					
一般都道府県道					
市町村道					

指定済み特定道路	
特定旅客施設	
特定路外駐車場	
主な福祉施設等	
重点整備地区	

■様式－②　特定道路に該当する道路（案）図面

市区町村名：大阪市	地区名：都島停留場周辺地区

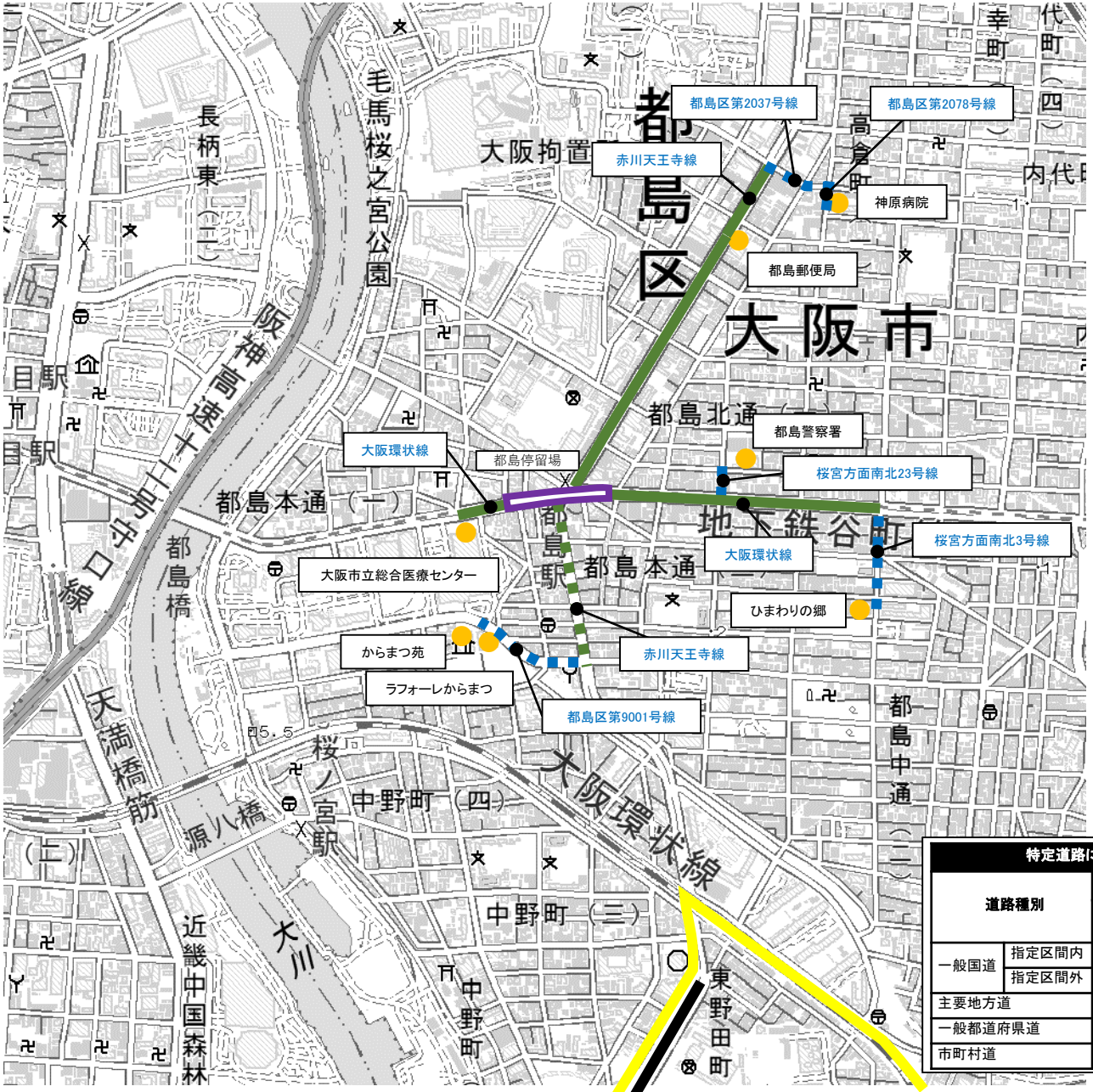

【凡例】

特定道路に該当する道路					
道路種別		生活関連経路以外		生活関連経路	
		整備済み	未整備	整備済み	未整備
一般国道	指定区間内				
	指定区間外				
主要地方道					
一般都道府県道					
市町村道					

指定済み特定道路	
特定旅客施設	
特定路外駐車場	
主な福祉施設等	
重点整備地区	

■様式―②　特定道路に該当する道路（案）図面

市区町村名：大阪市	地区名：九条停留場周辺地区

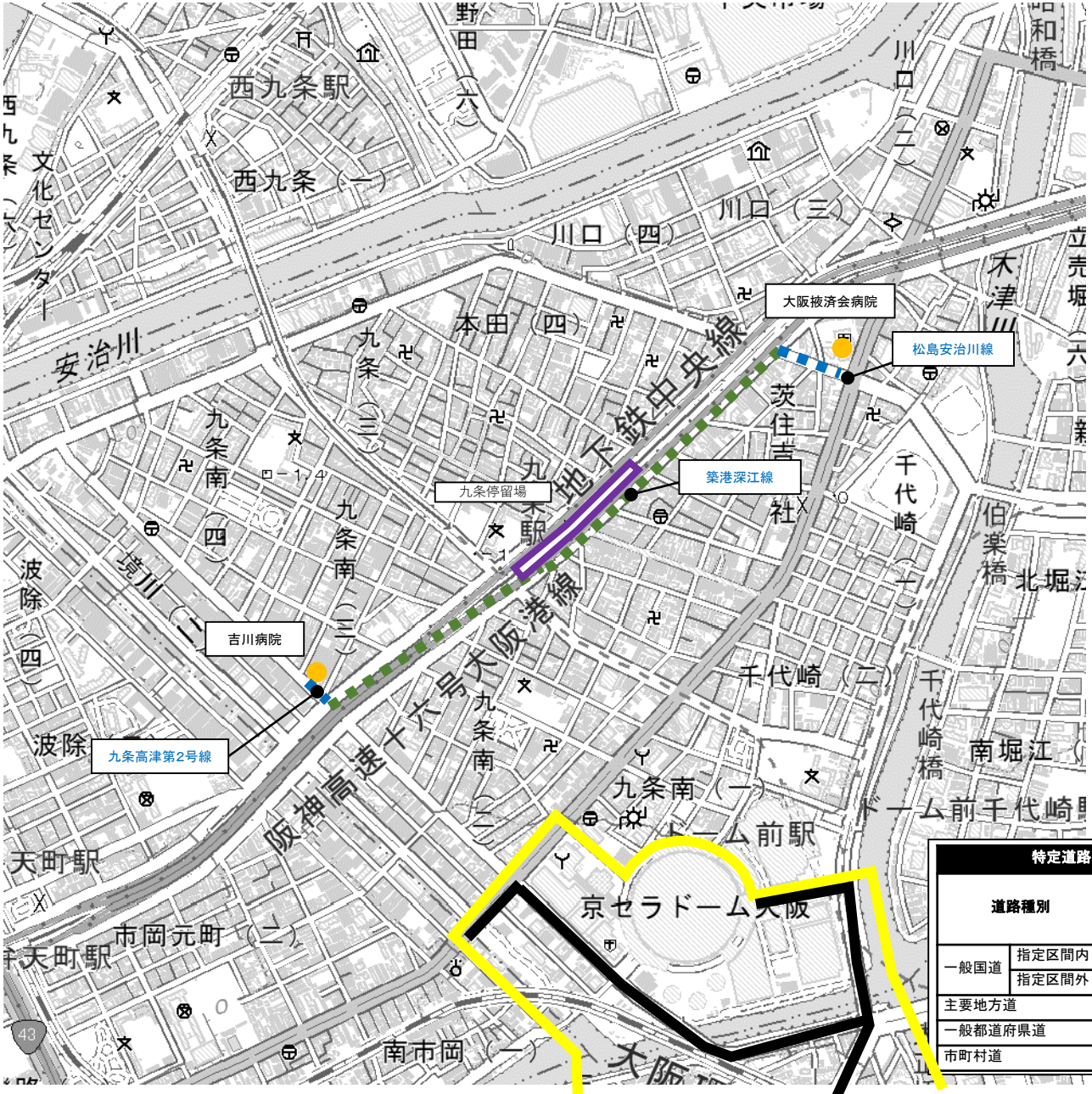

【凡例】

特定道路に該当する道路					
道路種別		生活関連経路以外		生活関連経路	
		整備済み	未整備	整備済み	未整備
一般国道	指定区間内				
	指定区間外				
主要地方道					
一般都道府県道					
市町村道					

指定済み特定道路	
特定旅客施設	
特定路外駐車場	
主な福祉施設等	
重点整備地区	

■様式―②　特定道路に該当する道路（案）図面

市区町村名：大阪市	地区名：大阪港停留場周辺地区

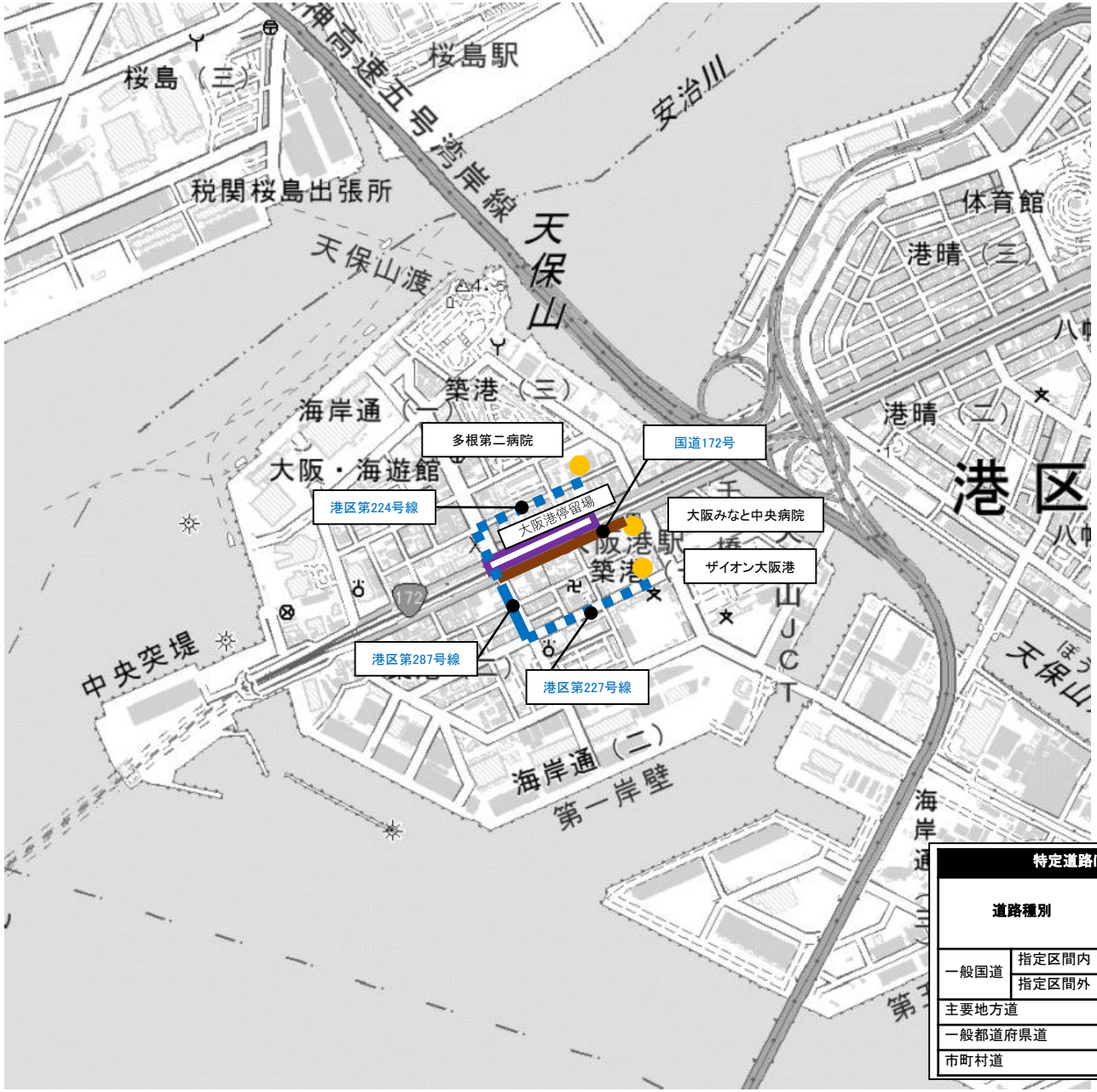

【凡例】

特定道路に該当する道路					
道路種別		生活関連経路以外		生活関連経路	
		整備済み	未整備	整備済み	未整備
一般国道	指定区間内				
	指定区間外				
主要地方道					
一般都道府県道					
市町村道					

指定済み特定道路	
特定旅客施設	
特定路外駐車場	
主な福祉施設等	
重点整備地区	

■様式―②　特定道路に該当する道路(案)図面

市区町村名：大阪市	地区名：朝潮橋停留場周辺地区

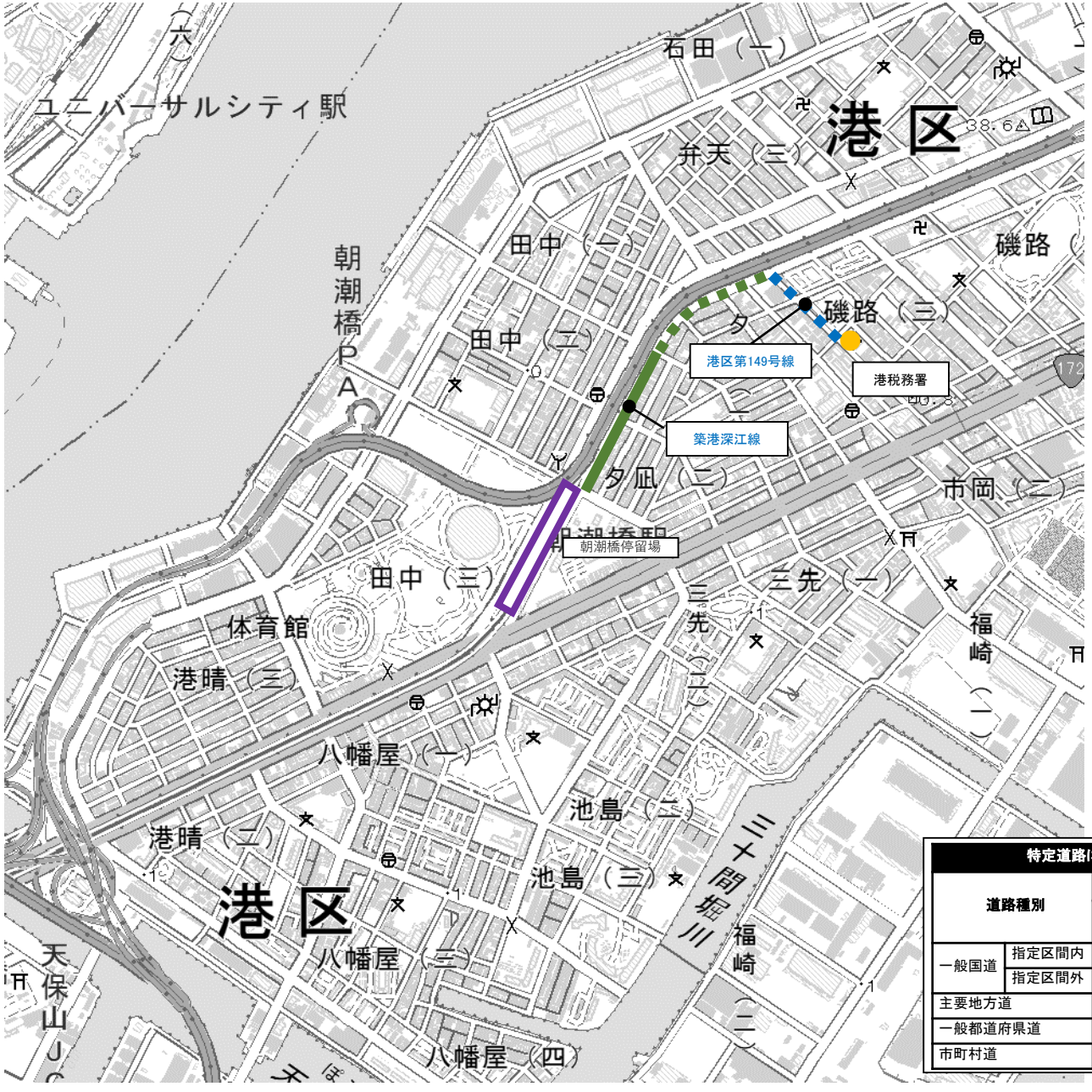

【凡例】

特定道路に該当する道路					
道路種別		生活関連経路以外		生活関連経路	
		整備済み	未整備	整備済み	未整備
一般国道	指定区間内				
	指定区間外				
主要地方道					
一般都道府県道					
市町村道					

指定済み特定道路	
特定旅客施設	
特定路外駐車場	
主な福祉施設等	
重点整備地区	

■様式－②　特定道路に該当する道路（案）図面

市区町村名：大阪市	地区名：四天王寺前夕陽ケ丘停留場周辺地区

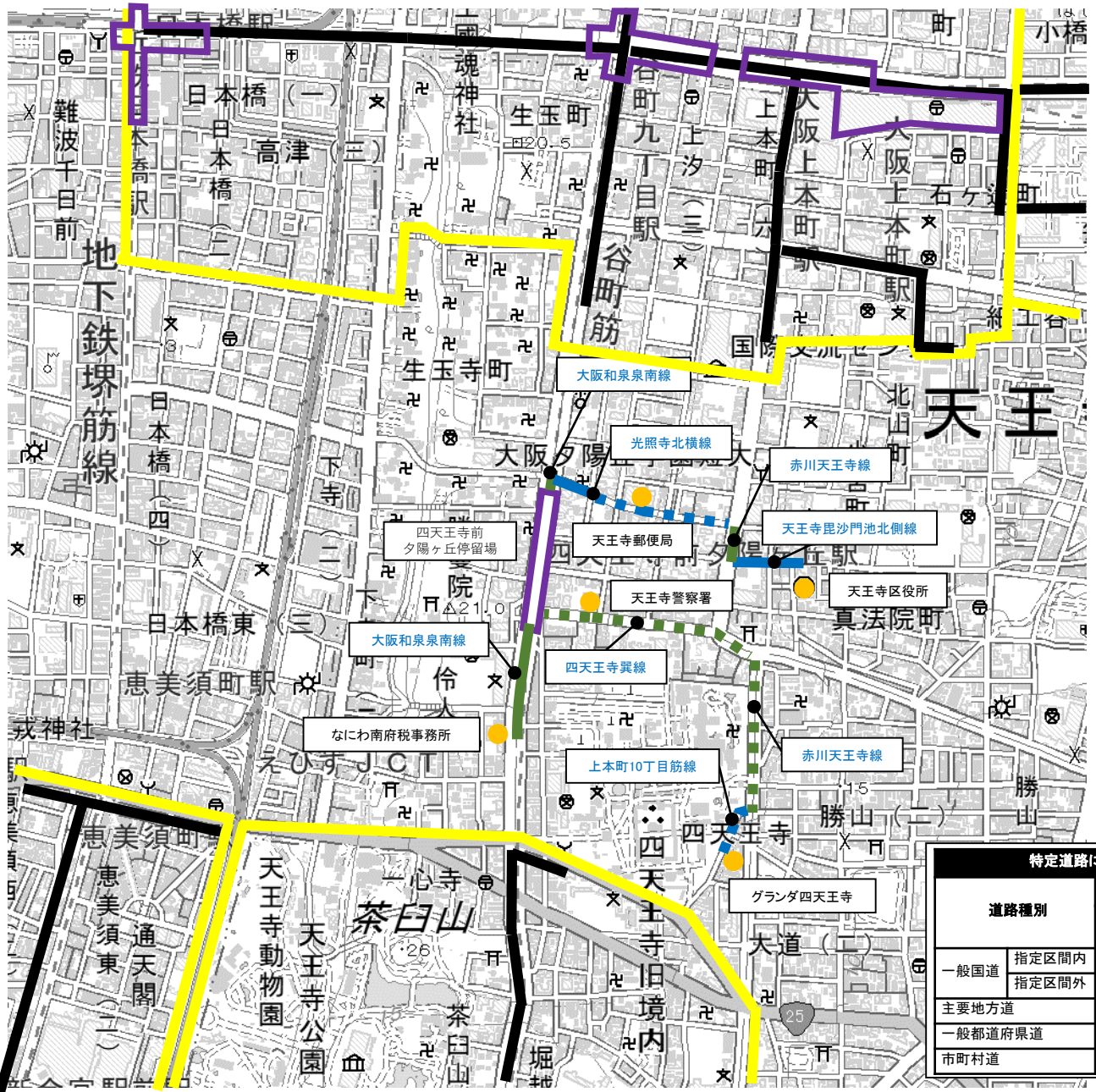

【凡例】

特定道路に該当する道路					
道路種別		生活関連経路以外		生活関連経路	
		整備済み	未整備	整備済み	未整備
一般国道	指定区間内				
	指定区間外				
主要地方道					
一般都道府県道					
市町村道					

指定済み特定道路	
特定旅客施設	
特定路外駐車場	
主な福祉施設等	
重点整備地区	

■様式―②　特定道路に該当する道路（案）図面

市区町村名：大阪市	地区名：だいどう豊里停留場周辺地区

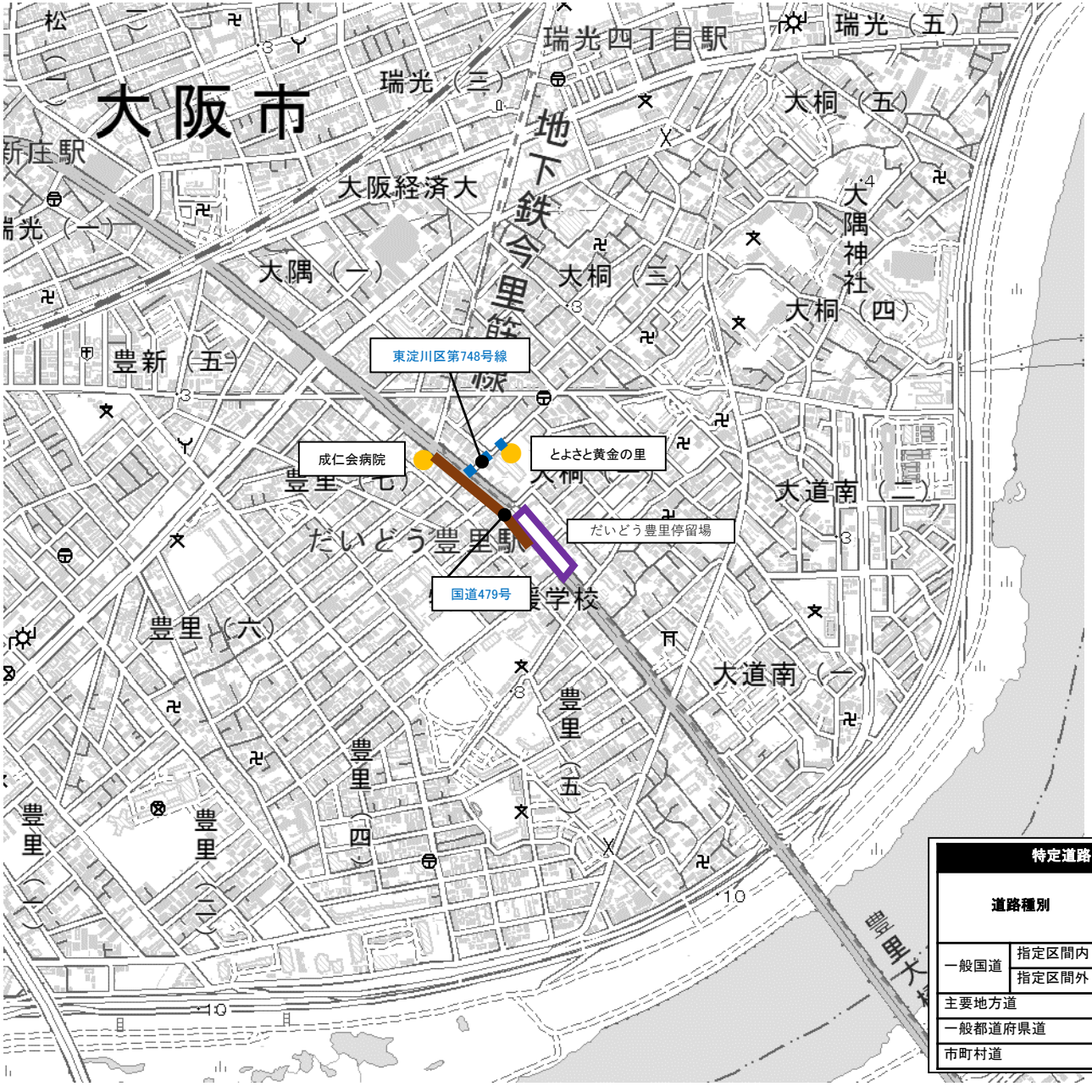

【凡例】

特定道路に該当する道路					
道路種別		生活関連経路以外		生活関連経路	
		整備済み	未整備	整備済み	未整備
一般国道	指定区間内				
	指定区間外				
主要地方道					
一般都道府県道					
市町村道					

指定済み特定道路	
特定旅客施設	
特定路外駐車場	
主な福祉施設等	
重点整備地区	

■様式－②　特定道路に該当する道路（案）図面

市区町村名：大阪市	地区名：新深江停留場周辺地区

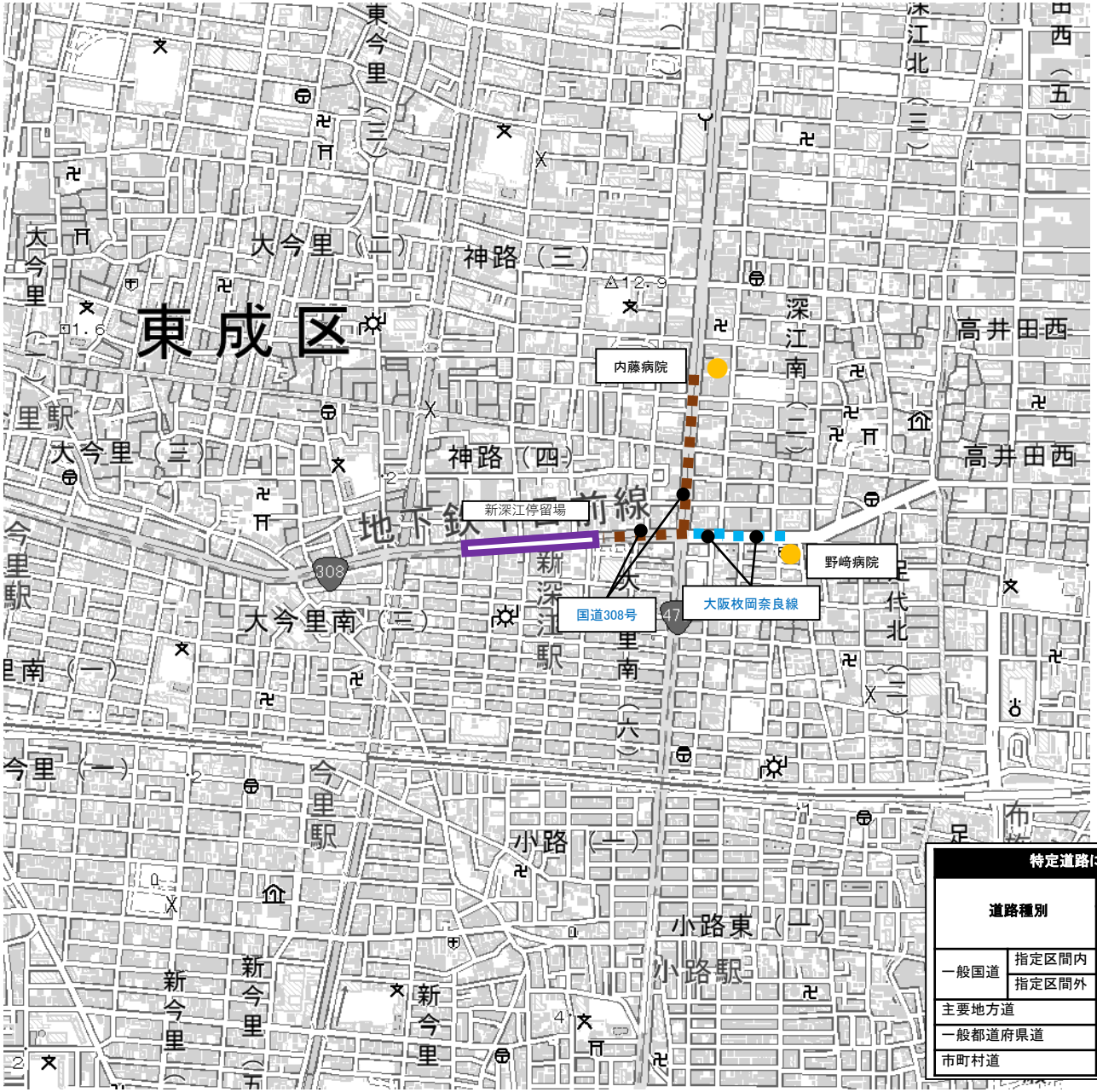

【凡例】

特定道路に該当する道路					
道路種別		生活関連経路以外		生活関連経路	
		整備済み	未整備	整備済み	未整備
一般国道	指定区間内				
	指定区間外				
主要地方道					
一般都道府県道					
市町村道					

指定済み特定道路	
特定旅客施設	
特定路外駐車場	
主な福祉施設等	
重点整備地区	

■様式－② 特定道路に該当する道路（案）図面

市区町村名：大阪市	地区名：北巽停留場周辺地区

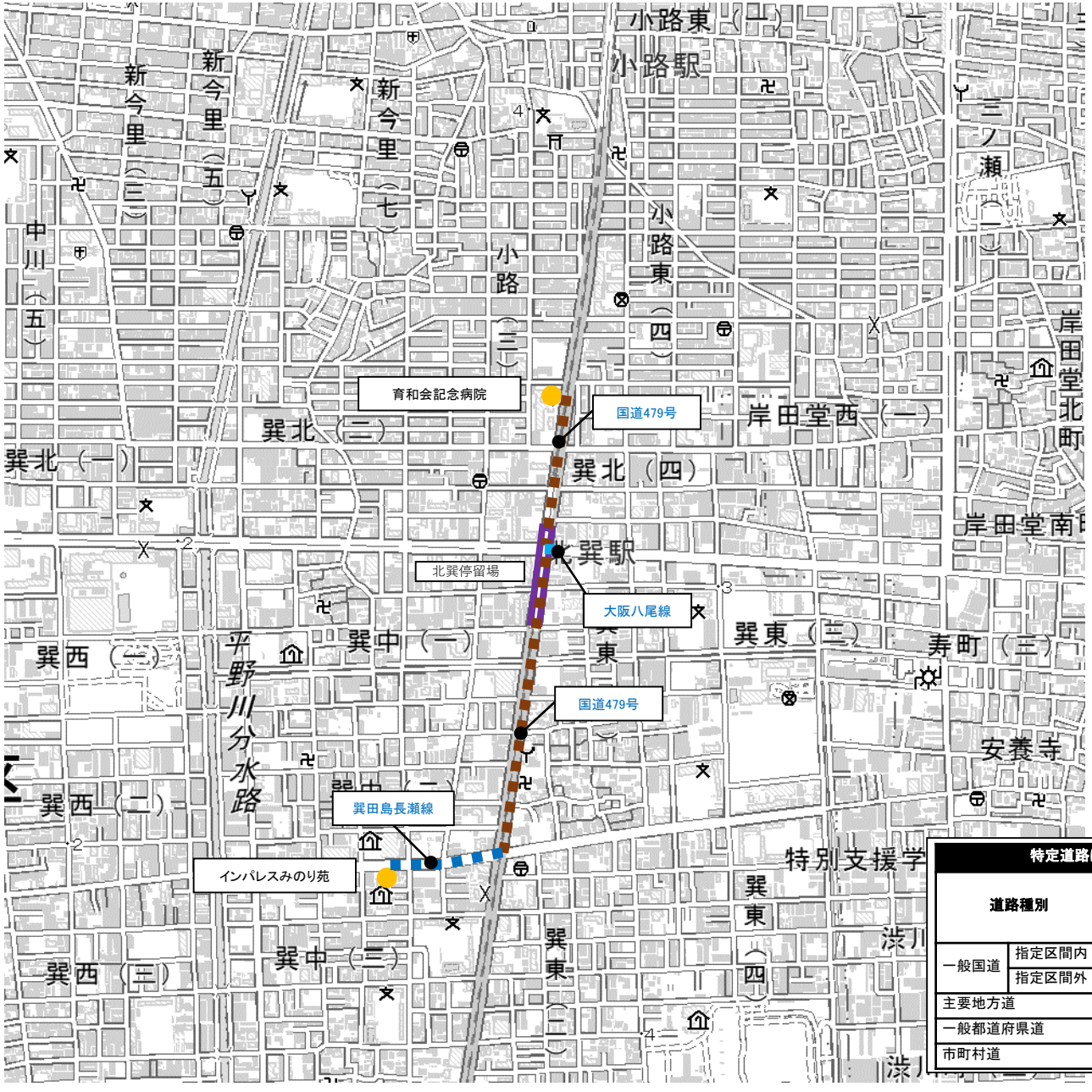

【凡例】

特定道路に該当する道路					
道路種別		生活関連経路以外		生活関連経路	
		整備済み	未整備	整備済み	未整備
一般国道	指定区間内				
	指定区間外				
主要地方道					
一般都道府県道					
市町村道					

指定済み特定道路	
特定旅客施設	
特定路外駐車場	
主な福祉施設等	
重点整備地区	

■様式－②　特定道路に該当する道路（案）図面

市区町村名：大阪市	地区名：南巽停留場周辺地区

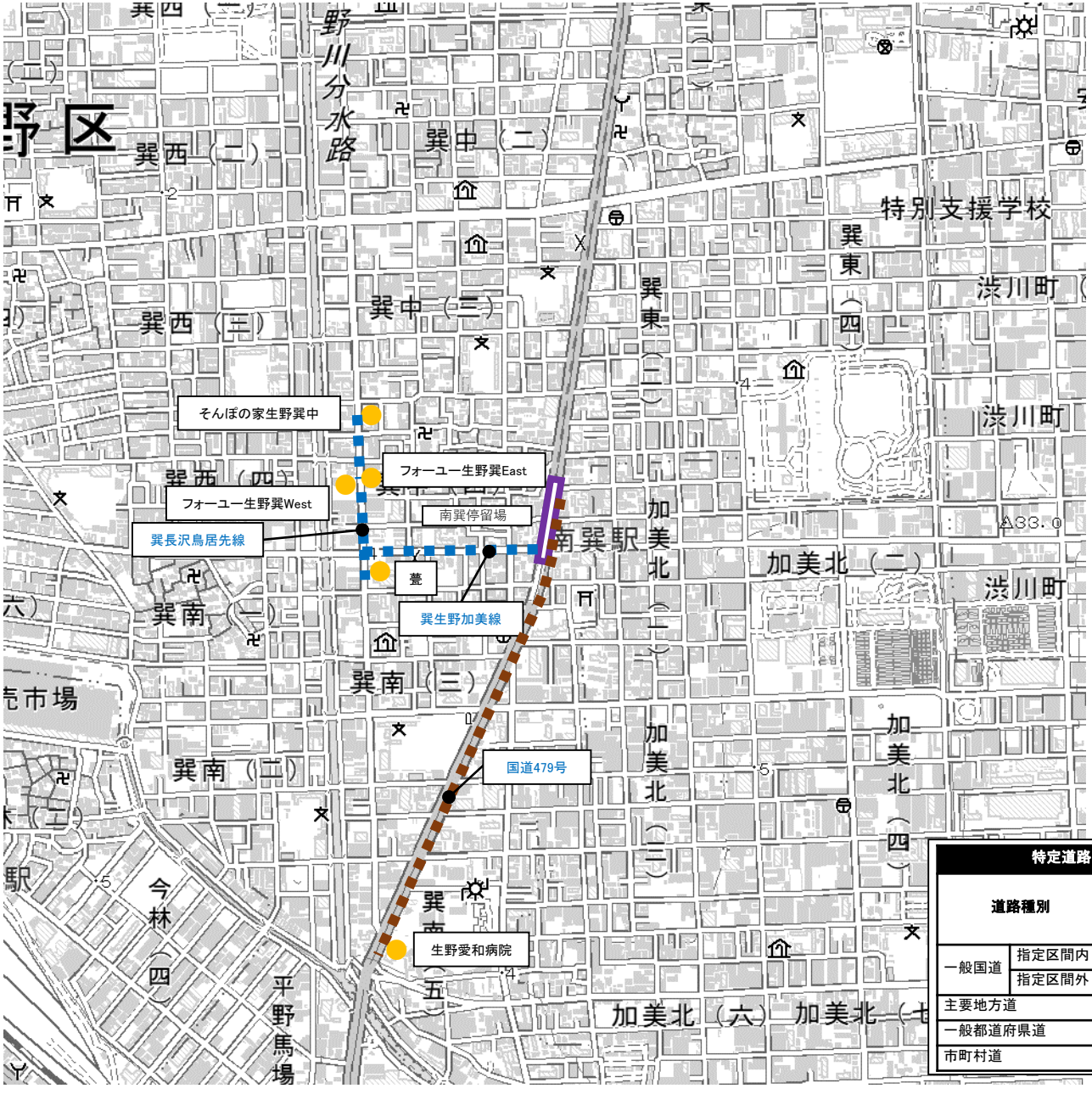

【凡例】

特定道路に該当する道路					
道路種別		生活関連経路以外		生活関連経路	
		整備済み	未整備	整備済み	未整備
一般国道	指定区間内				
	指定区間外				
主要地方道					
一般都道府県道					
市町村道					

指定済み特定道路	
特定旅客施設	
特定路外駐車場	
主な福祉施設等	
重点整備地区	

■様式－②　特定道路に該当する道路（案）図面

市区町村名：大阪市	地区名：新森古市停留場周辺地区

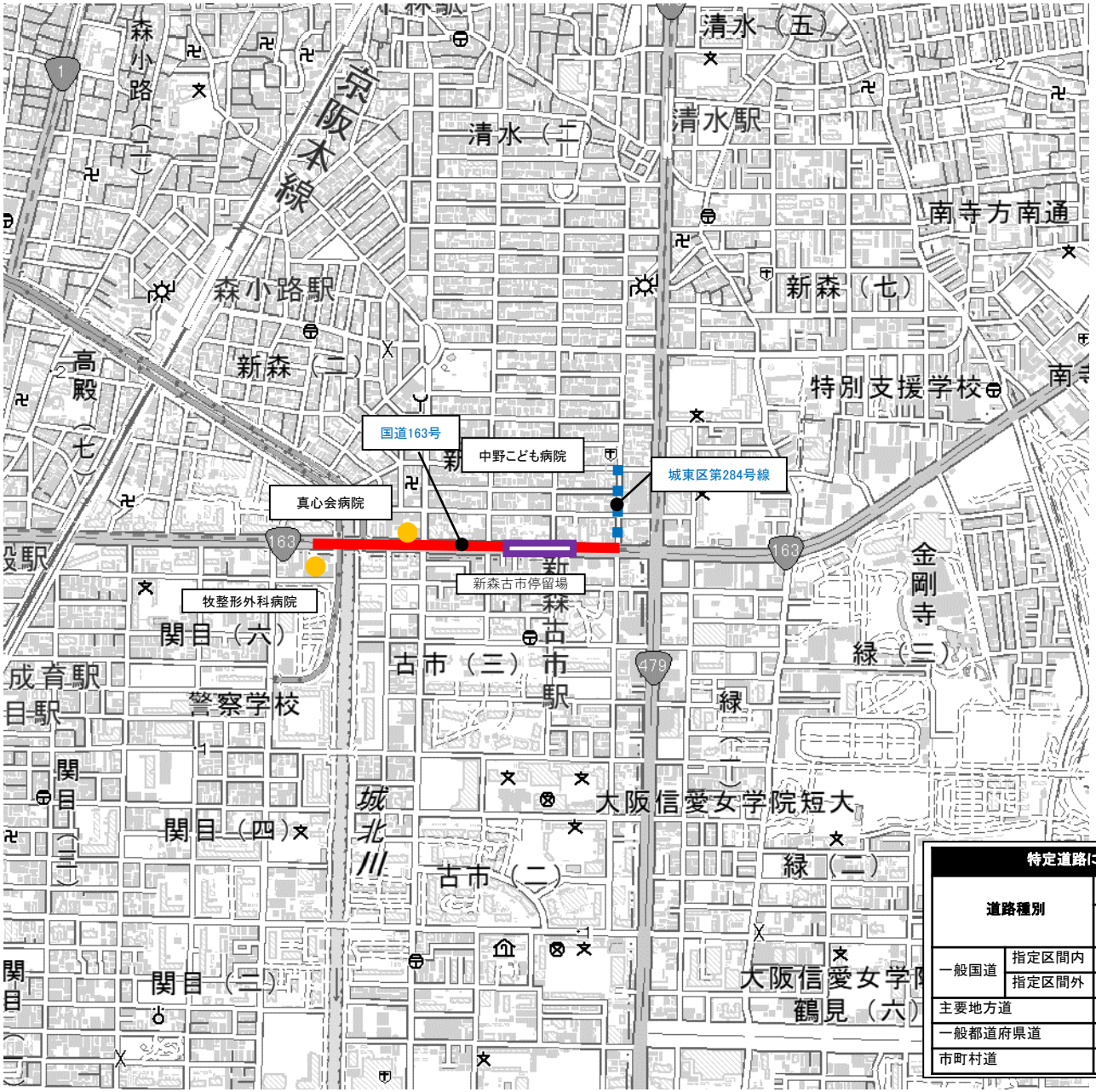

【凡例】

特定道路に該当する道路					
道路種別		生活関連経路以外		生活関連経路	
		整備済み	未整備	整備済み	未整備
一般国道	指定区間内				
	指定区間外				
主要地方道					
一般都道府県道					
市町村道					

指定済み特定道路	
特定旅客施設	
特定路外駐車場	
主な福祉施設等	
重点整備地区	

■様式－②　特定道路に該当する道路（案）図面

市区町村名：大阪市	地区名：千林大宮停留場周辺地区

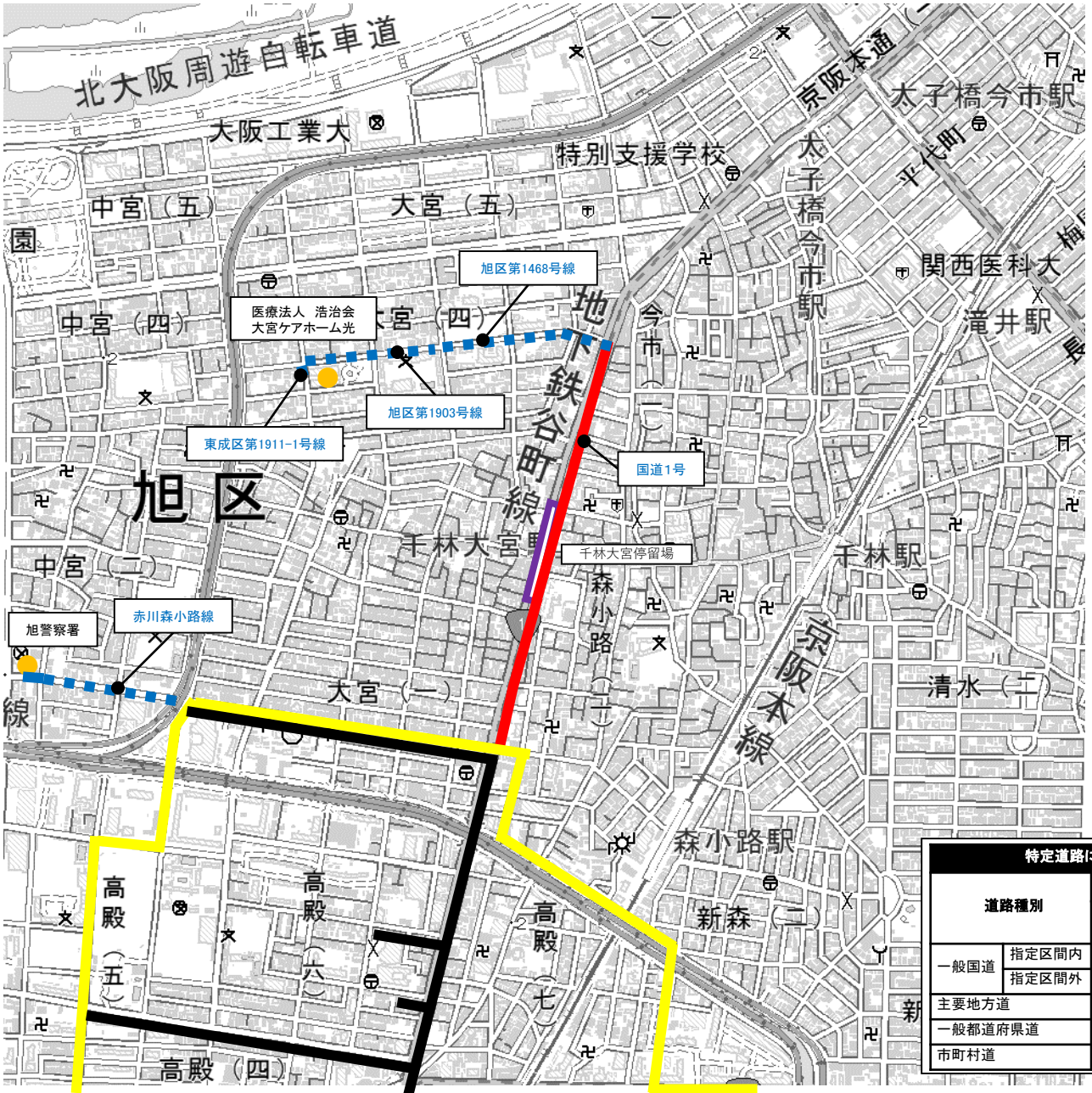

【凡例】

特定道路に該当する道路					
道路種別		生活関連経路以外		生活関連経路	
		整備済み	未整備	整備済み	未整備
一般国道	指定区間内				
	指定区間外				
主要地方道					
一般都道府県道					
市町村道					

指定済み特定道路	
特定旅客施設	
特定路外駐車場	
主な福祉施設等	
重点整備地区	

■様式－②　特定道路に該当する道路（案）図面

市区町村名：大阪市	地区名：あびこ停留場周辺地区

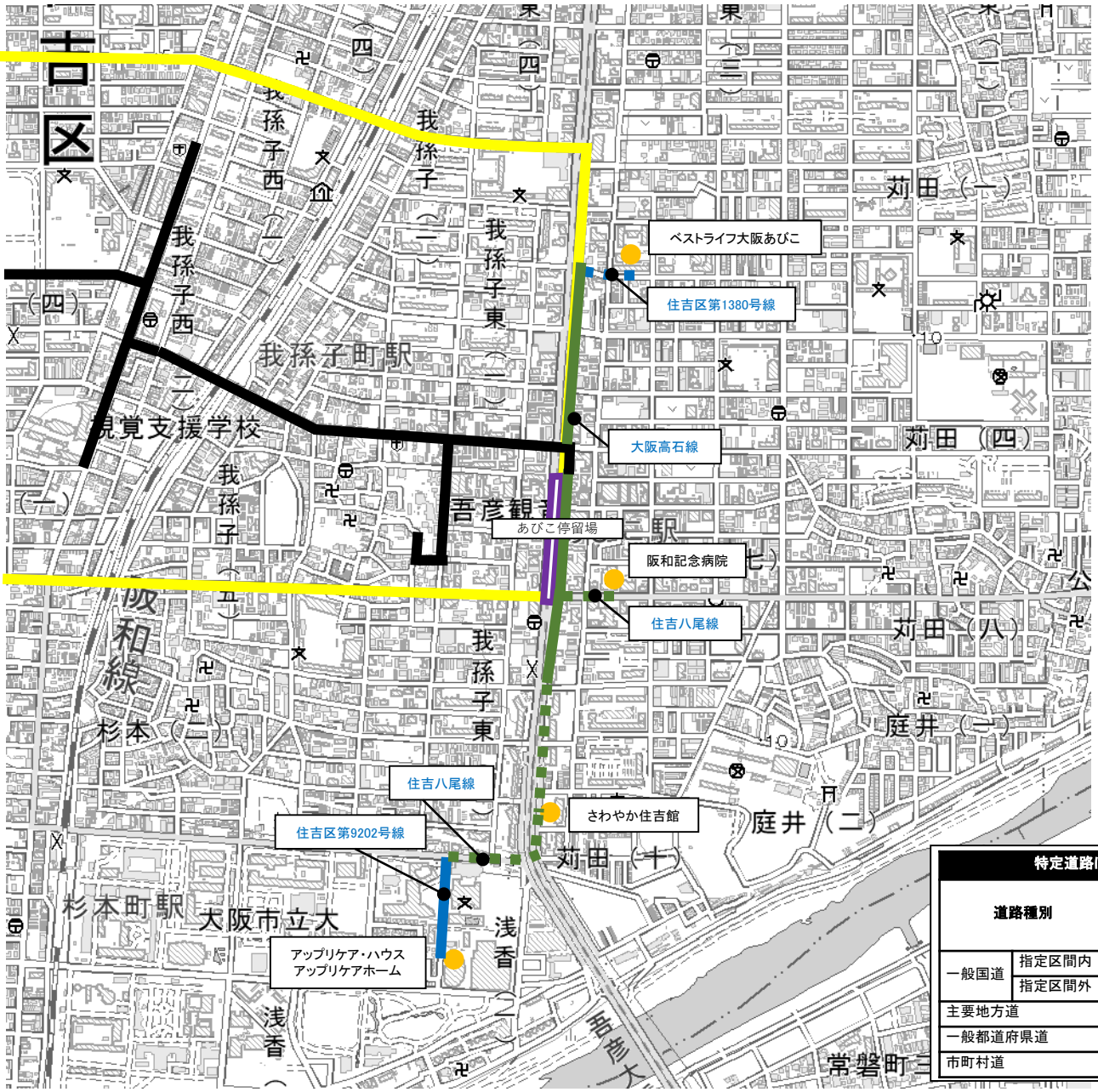

【凡例】

特定道路に該当する道路					
道路種別		生活関連経路以外		生活関連経路	
		整備済み	未整備	整備済み	未整備
一般国道	指定区間内				
	指定区間外				
主要地方道					
一般都道府県道					
市町村道					

指定済み特定道路	
特定旅客施設	
特定路外駐車場	
主な福祉施設等	
重点整備地区	

■様式－②　特定道路に該当する道路（案）図面

市区町村名：大阪市	地区名：阿波座停留場周辺地区

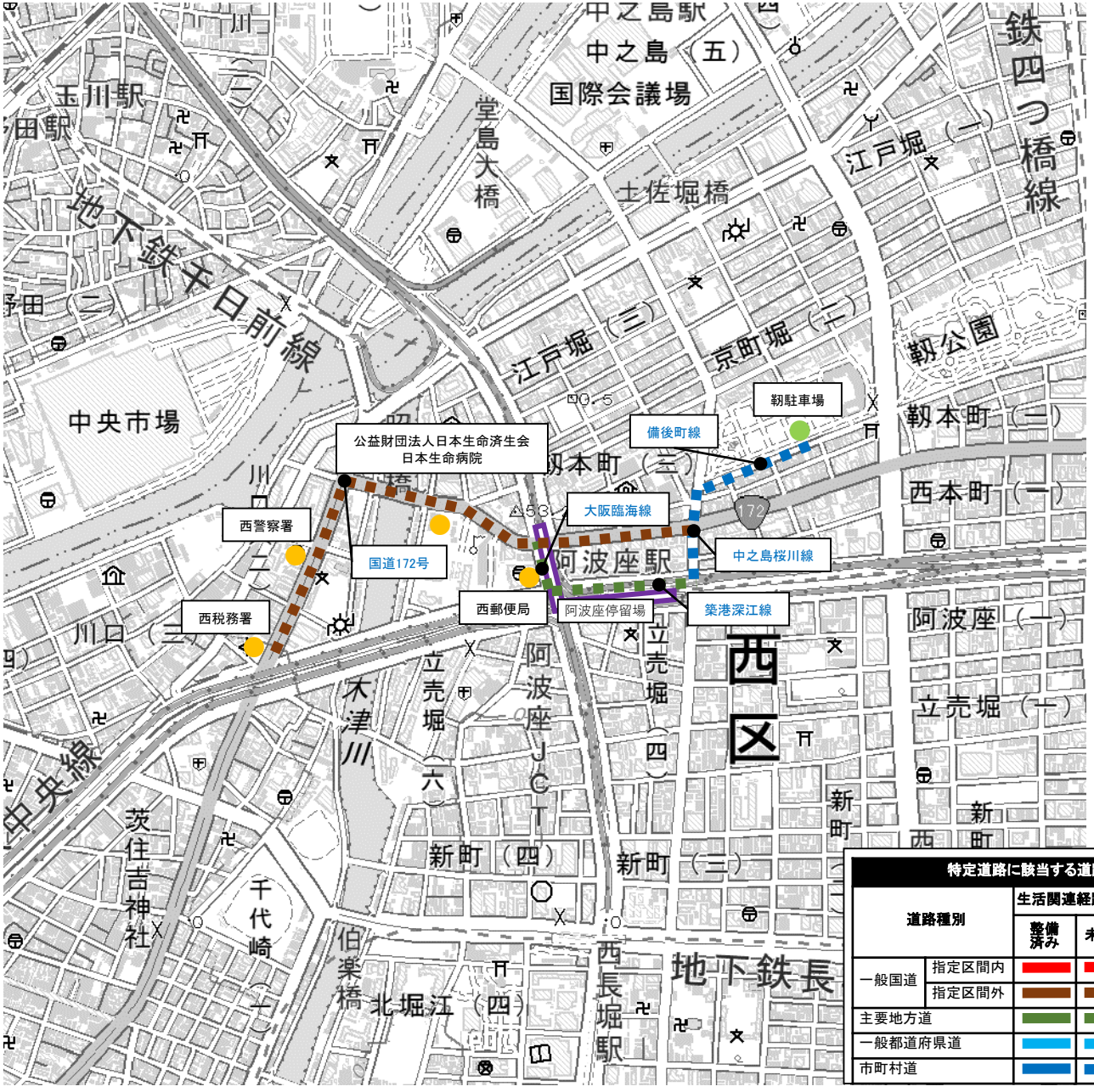

【凡例】

特定道路に該当する道路					
道路種別		生活関連経路以外		生活関連経路	
		整備済み	未整備	整備済み	未整備
一般国道	指定区間内				
	指定区間外				
主要地方道					
一般都道府県道					
市町村道					

指定済み特定道路	
特定旅客施設	
特定路外駐車場	
主な福祉施設等	
重点整備地区	

■様式－②　特定道路に該当する道路（案）図面

市区町村名：大阪市	地区名：西長堀停留場周辺地区

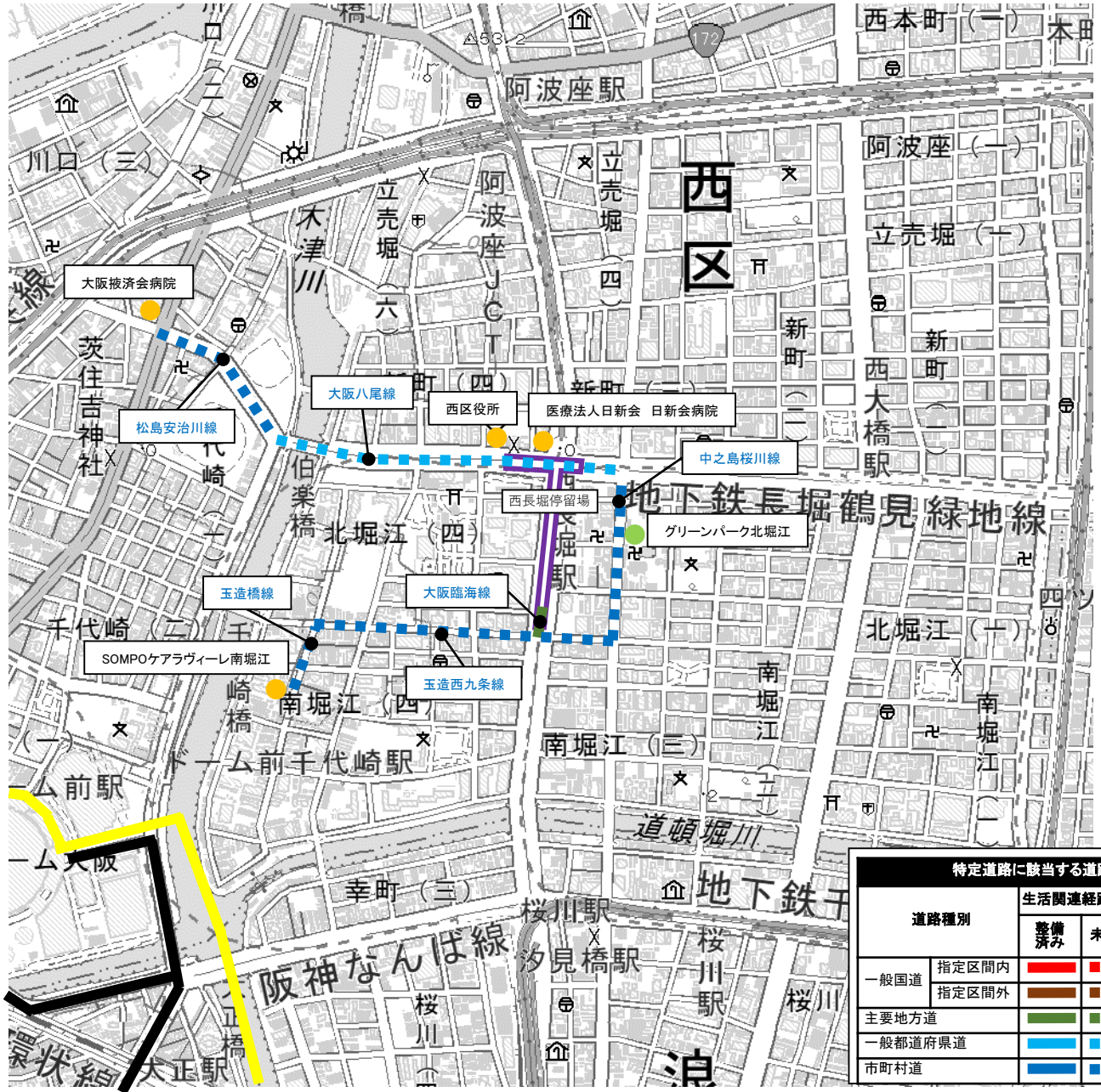

【凡例】

特定道路に該当する道路					
道路種別		生活関連経路以外		生活関連経路	
		整備済み	未整備	整備済み	未整備
一般国道	指定区間内				
	指定区間外				
主要地方道					
一般都道府県道					
市町村道					

指定済み特定道路	
特定旅客施設	
特定路外駐車場	
主な福祉施設等	
重点整備地区	

■様式－②　特定道路に該当する道路（案）図面

市区町村名：大阪市	地区名：大国町停留場周辺地区

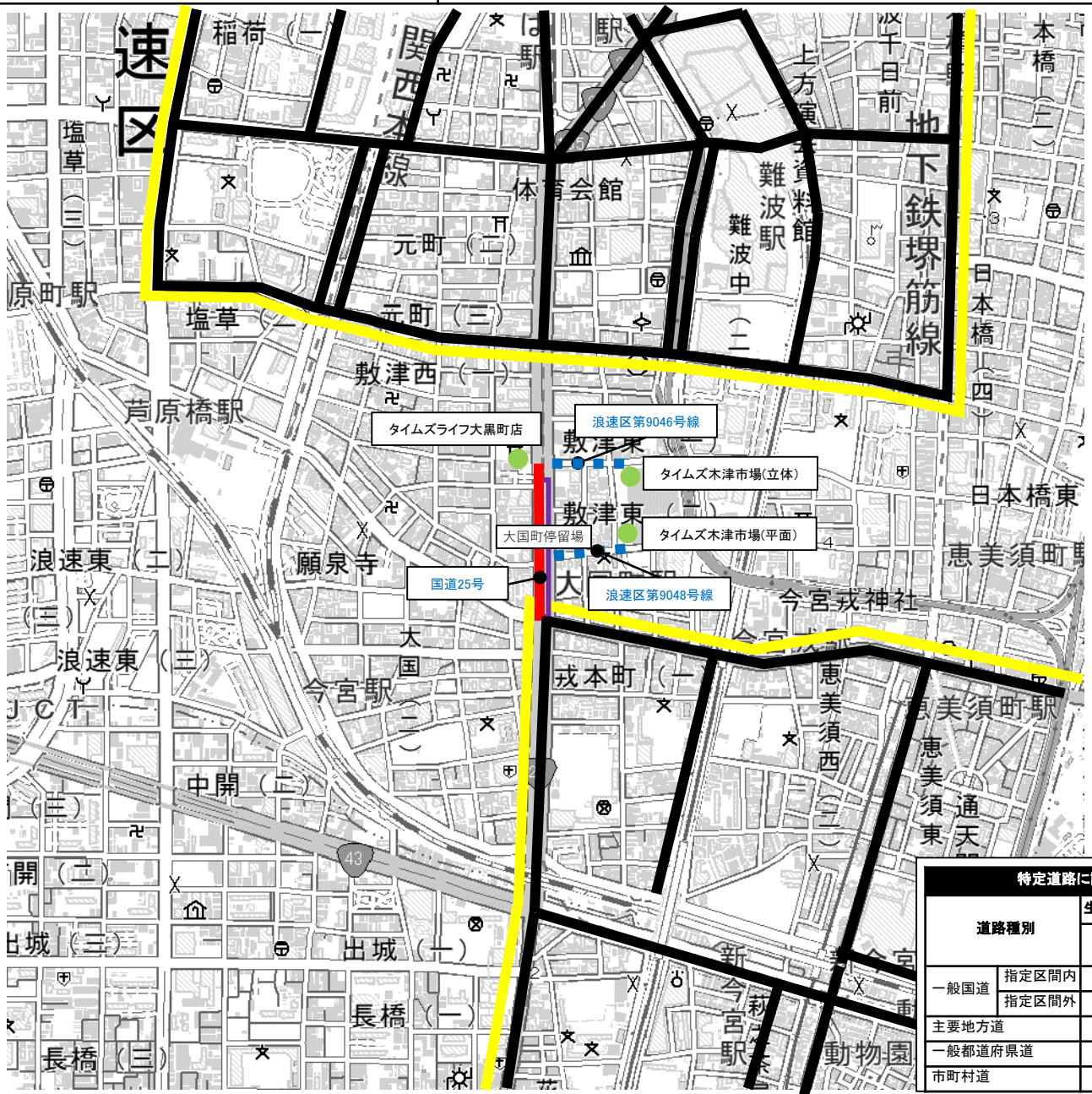

【凡例】

特定道路に該当する道路					
道路種別		生活関連経路以外		生活関連経路	
		整備済み	未整備	整備済み	未整備
一般国道	指定区間内				
	指定区間外				
主要地方道					
一般都道府県道					
市町村道					

指定済み特定道路	
特定旅客施設	
特定路外駐車場	
主な福祉施設等	
重点整備地区	

■様式－②　特定道路に該当する道路（案）図面

市区町村名：大阪市	地区名：今里停留場周辺地区

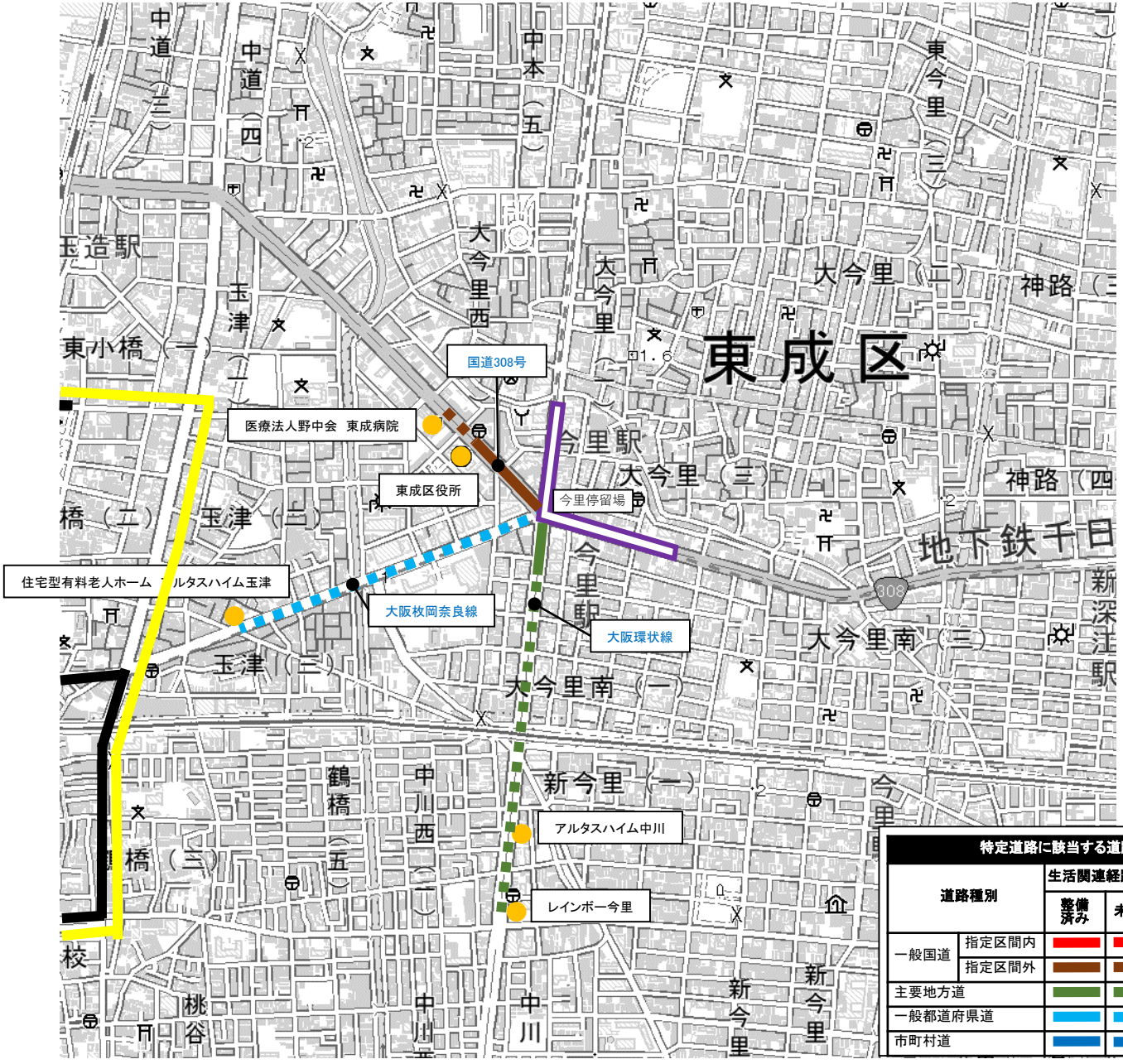

【凡例】

特定道路に該当する道路					
道路種別		生活関連経路以外		生活関連経路	
		整備済み	未整備	整備済み	未整備
一般国道	指定区間内				
	指定区間外				
主要地方道					
一般都道府県道					
市町村道					

指定済み特定道路	
特定旅客施設	
特定路外駐車場	
主な福祉施設等	
重点整備地区	

■様式－②　特定道路に該当する道路（案）図面

市区町村名：大阪市	地区名：緑橋停留場周辺地区

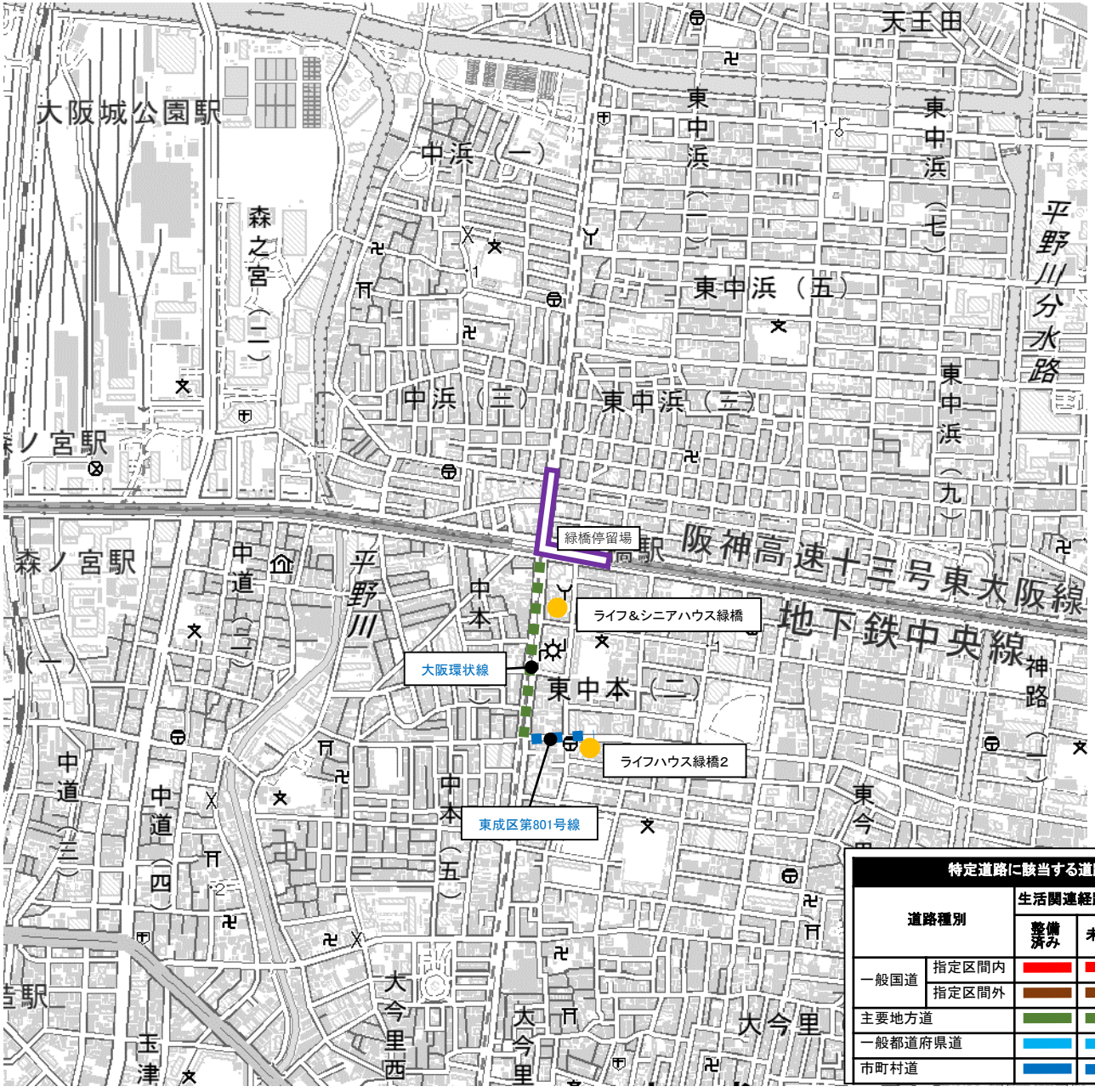

【凡例】

特定道路に該当する道路					
道路種別		生活関連経路以外		生活関連経路	
		整備済み	未整備	整備済み	未整備
一般国道	指定区間内				
	指定区間外				
主要地方道					
一般都道府県道					
市町村道					

指定済み特定道路	
特定旅客施設	
特定路外駐車場	
主な福祉施設等	
重点整備地区	

■様式－②　特定道路に該当する道路（案）図面

市区町村名：大阪市	地区名：太子橋今市停留場周辺地区

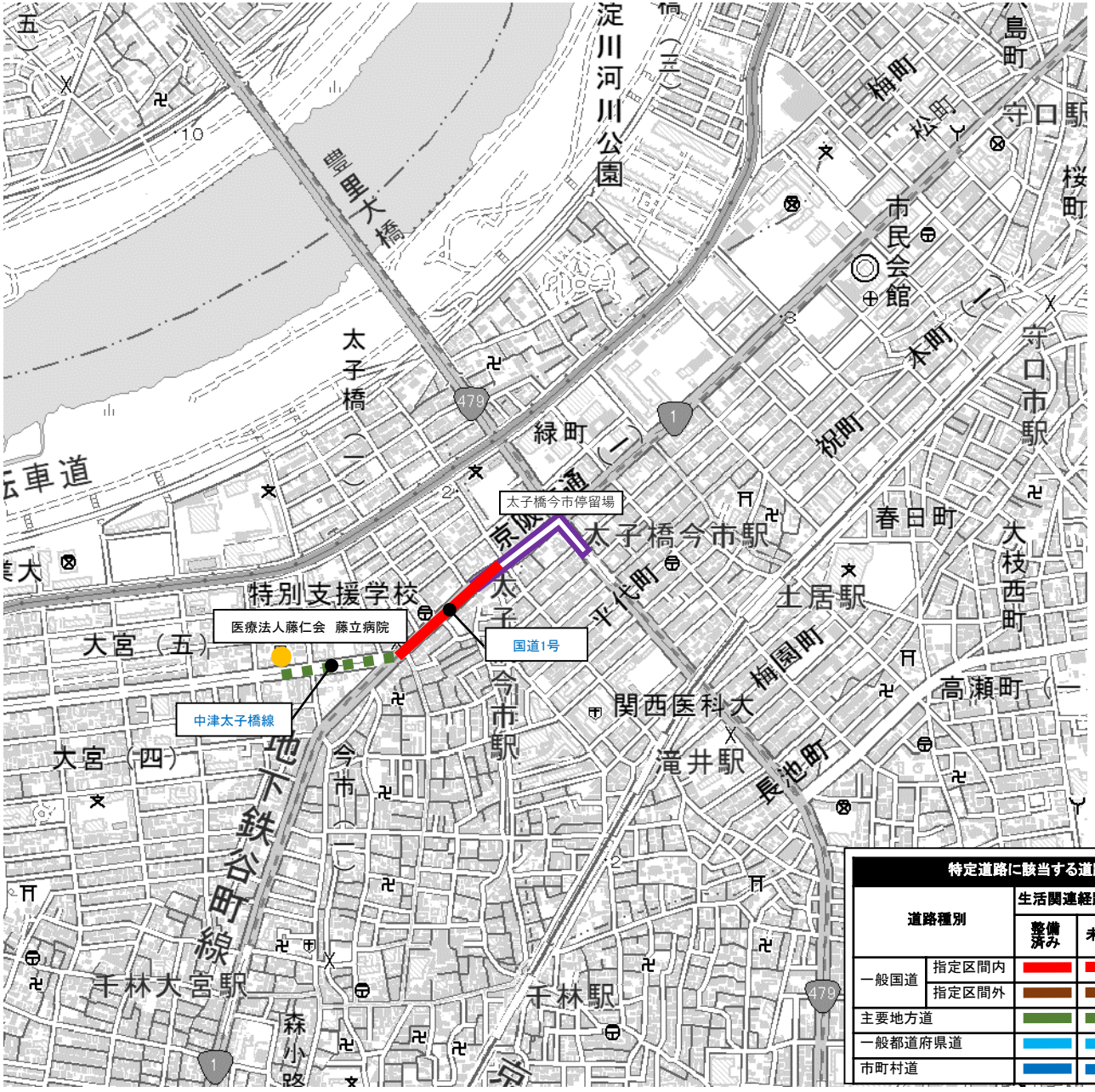

【凡例】

特定道路に該当する道路					
道路種別		生活関連経路以外		生活関連経路	
		整備済み	未整備	整備済み	未整備
一般国道	指定区間内				
	指定区間外				
主要地方道					
一般都道府県道					
市町村道					

指定済み特定道路	
特定旅客施設	
特定路外駐車場	
主な福祉施設等	
重点整備地区	

■様式－②　特定道路に該当する道路（案）図面

市区町村名：大阪市	地区名：蒲生四丁目停留場周辺地区

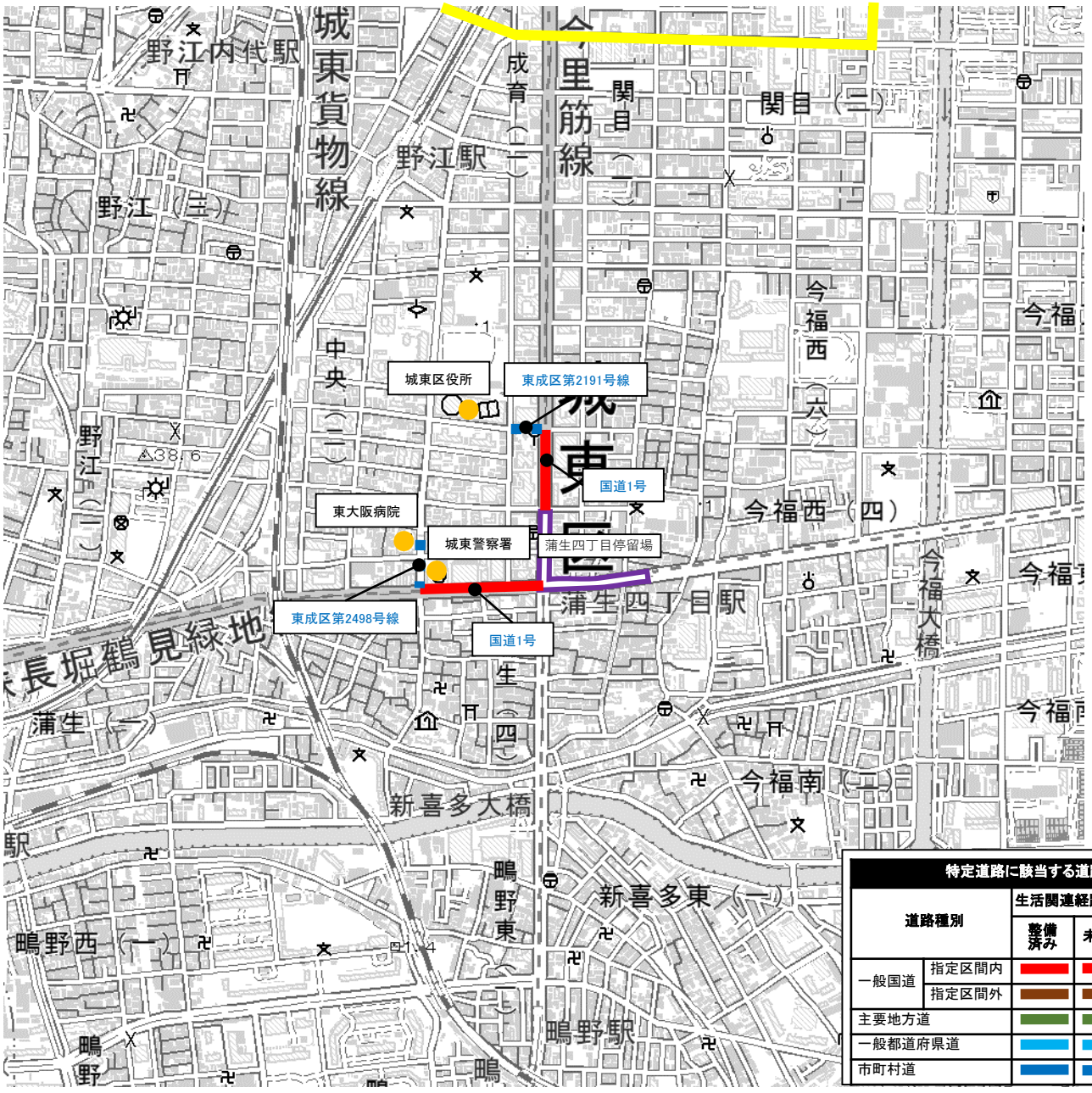

【凡例】

特定道路に該当する道路					
道路種別		生活関連経路以外		生活関連経路	
		整備済み	未整備	整備済み	未整備
一般国道	指定区間内				
	指定区間外				
主要地方道					
一般都道府県道					
市町村道					

指定済み特定道路	
特定旅客施設	
特定路外駐車場	
主な福祉施設等	
重点整備地区	

■様式－②　特定道路に該当する道路（案）図面

市区町村名：大阪市	地区名：天神橋筋六丁目停留場周辺地区

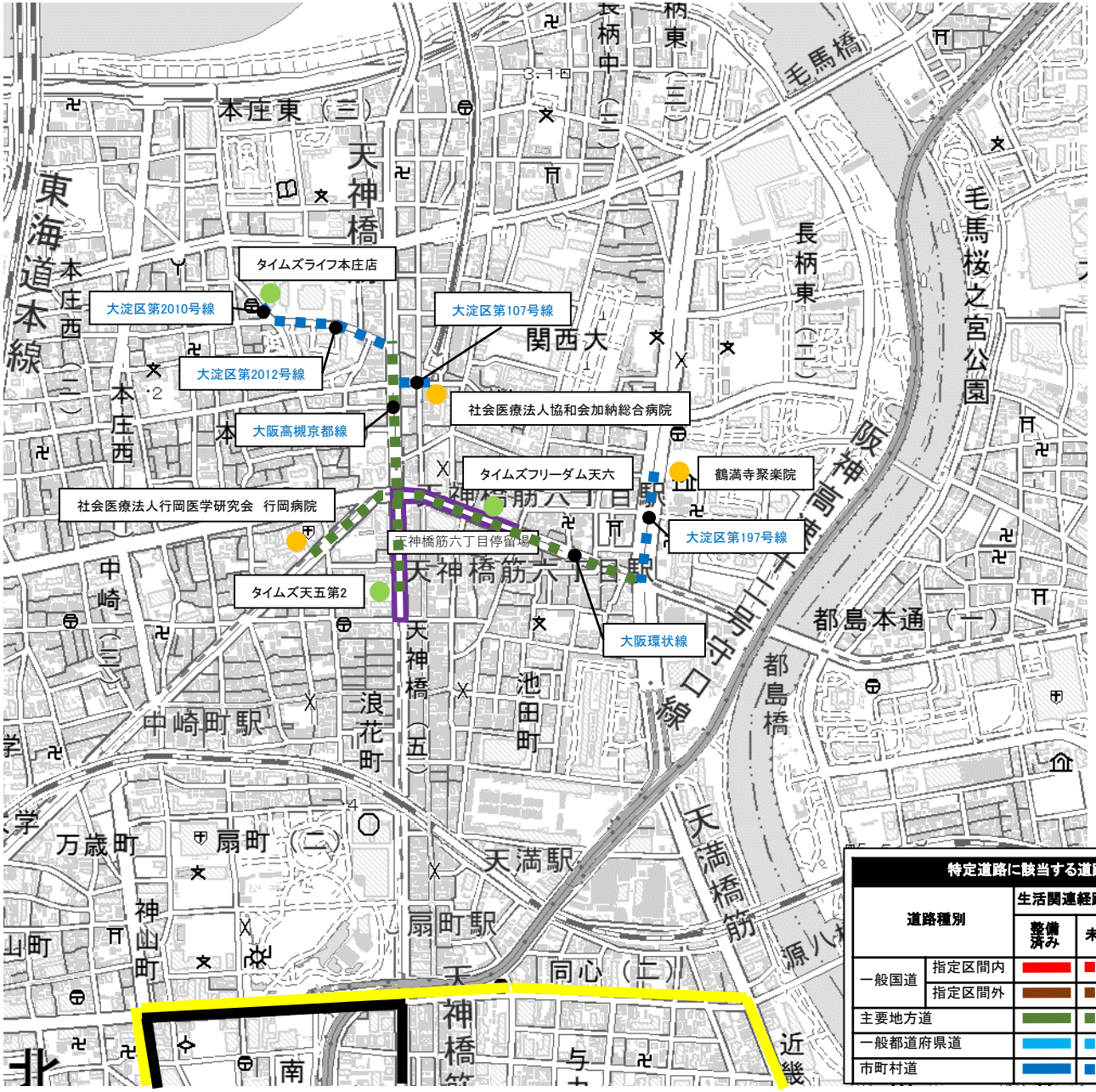

【凡例】

特定道路に該当する道路					
道路種別		生活関連経路以外		生活関連経路	
		整備済み	未整備	整備済み	未整備
一般国道	指定区間内				
	指定区間外				
主要地方道					
一般都道府県道					
市町村道					

指定済み特定道路	
特定旅客施設	
特定路外駐車場	
主な福祉施設等	
重点整備地区	

■様式－②　特定道路に該当する道路（案）図面

市区町村名：大阪市	地区名：本町停留場周辺地区

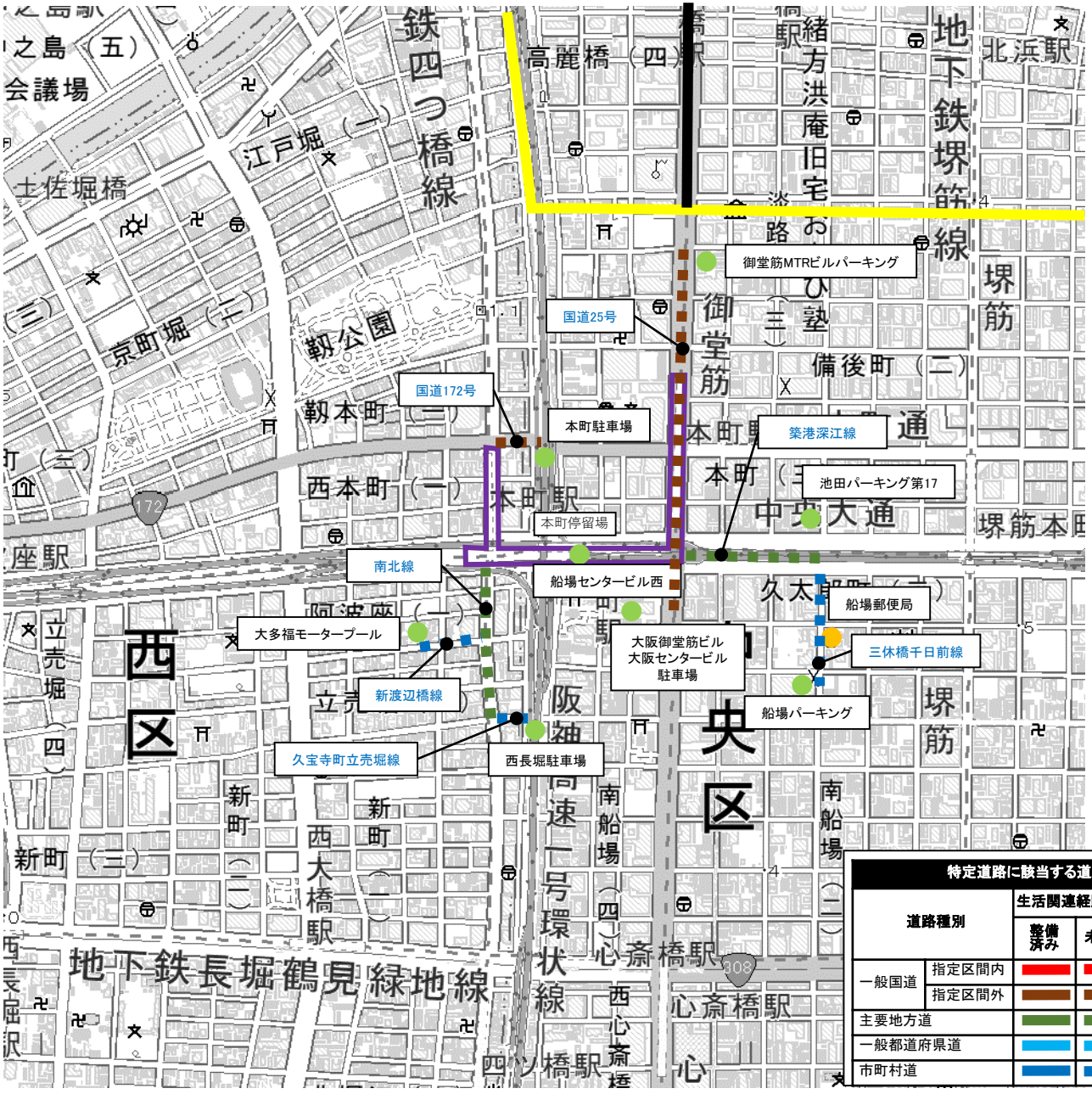

【凡例】

特定道路に該当する道路					
道路種別		生活関連経路以外		生活関連経路	
		整備済み	未整備	整備済み	未整備
一般国道	指定区間内				
	指定区間外				
主要地方道					
一般都道府県道					
市町村道					

指定済み特定道路	
特定旅客施設	
特定路外駐車場	
主な福祉施設等	
重点整備地区	

■様式－②　特定道路に該当する道路（案）図面

市区町村名：大阪市	地区名：心斎橋停留場周辺地区

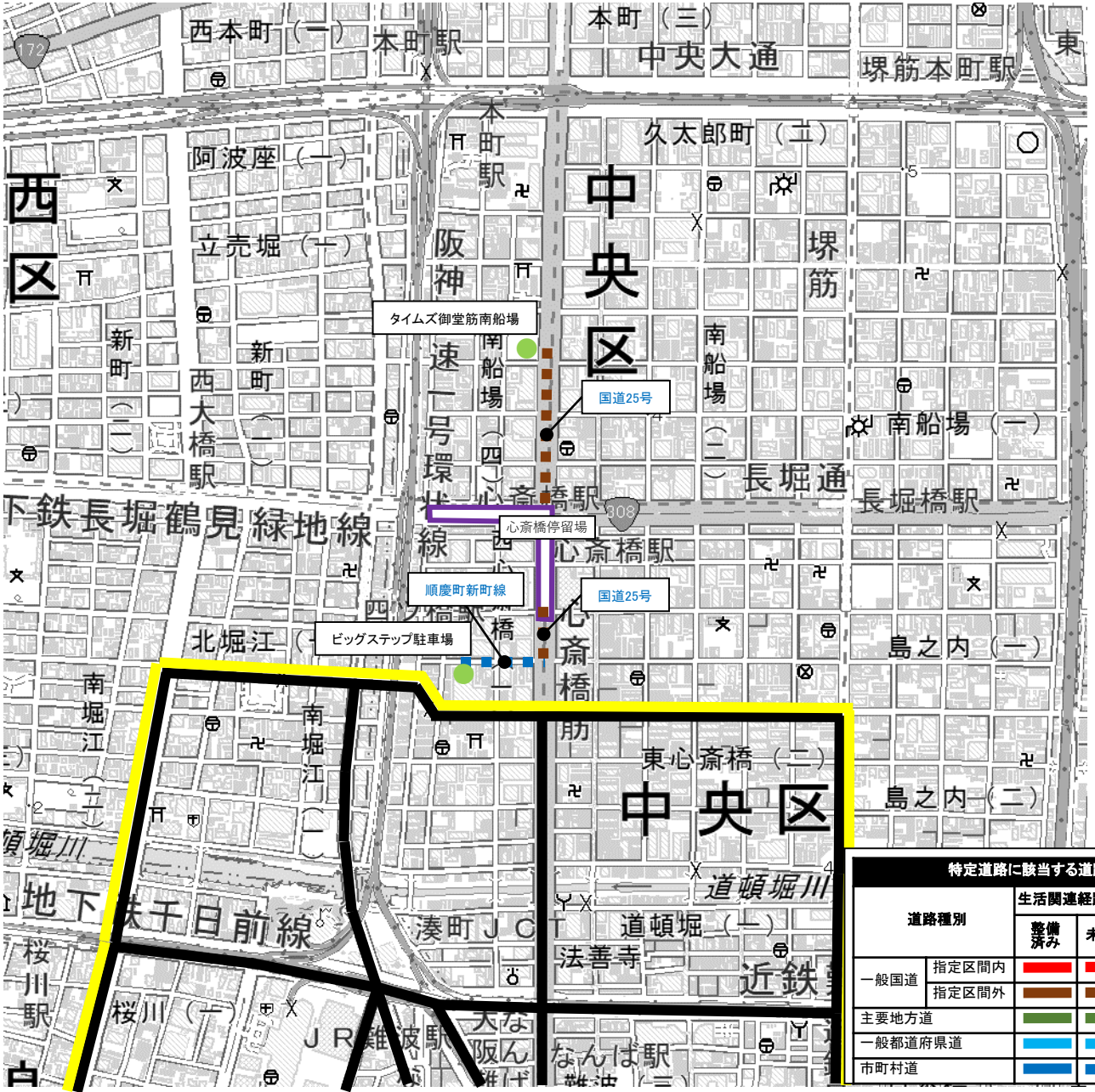

【凡例】

特定道路に該当する道路					
道路種別		生活関連経路以外		生活関連経路	
		整備済み	未整備	整備済み	未整備
一般国道	指定区間内				
	指定区間外				
主要地方道					
一般都道府県道					
市町村道					

指定済み特定道路	
特定旅客施設	
特定路外駐車場	
主な福祉施設等	
重点整備地区	

■様式－②　特定道路に該当する道路（案）図面

市区町村名：大阪市	地区名：堺筋本町停留場周辺地区

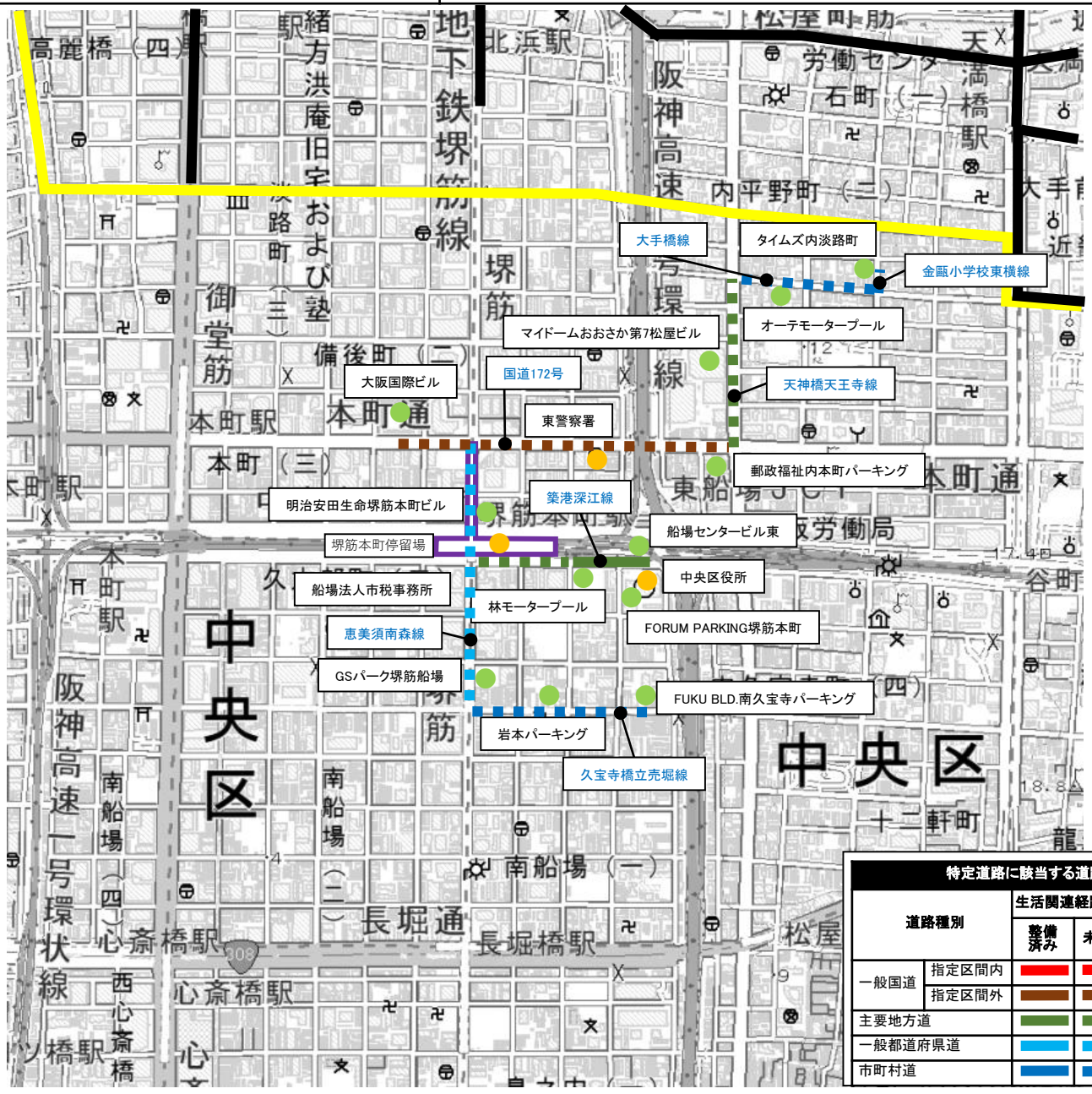

【凡例】

特定道路に該当する道路					
道路種別		生活関連経路以外		生活関連経路	
		整備済み	未整備	整備済み	未整備
一般国道	指定区間内				
	指定区間外				
主要地方道					
一般都道府県道					
市町村道					

指定済み特定道路	
特定旅客施設	
特定路外駐車場	
主な福祉施設等	
重点整備地区	

■様式－②　特定道路に該当する道路（案）図面

市区町村名：大阪市	地区名：谷町四丁目停留場周辺地区

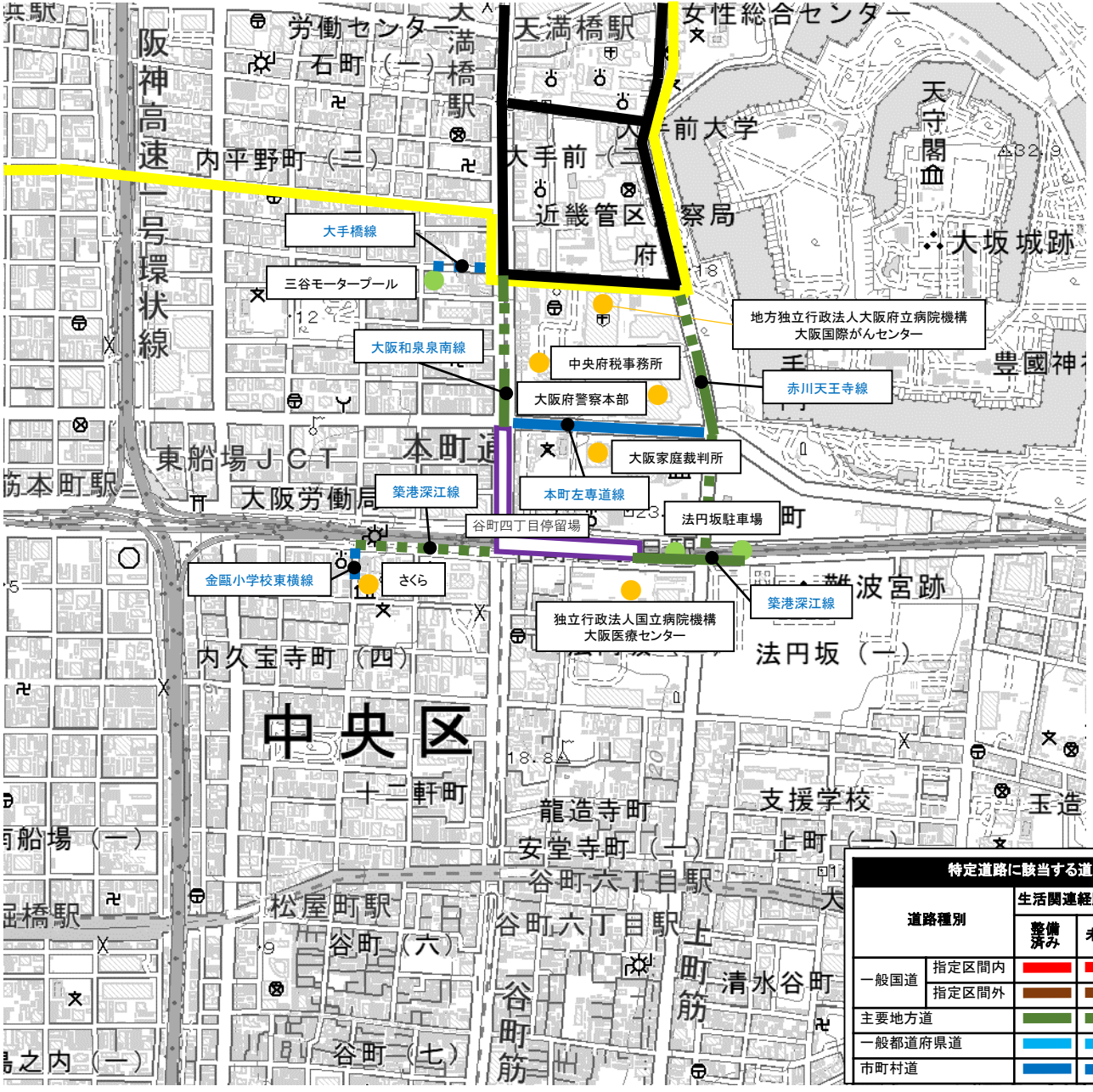

【凡例】

特定道路に該当する道路					
道路種別		生活関連経路以外		生活関連経路	
		整備済み	未整備	整備済み	未整備
一般国道	指定区間内				
	指定区間外				
主要地方道					
一般都道府県道					
市町村道					

指定済み特定道路	
特定旅客施設	
特定路外駐車場	
主な福祉施設等	
重点整備地区	

■様式－②　特定道路に該当する道路（案）図面

市区町村名：大阪市	地区名：谷町六丁目停留場周辺地区

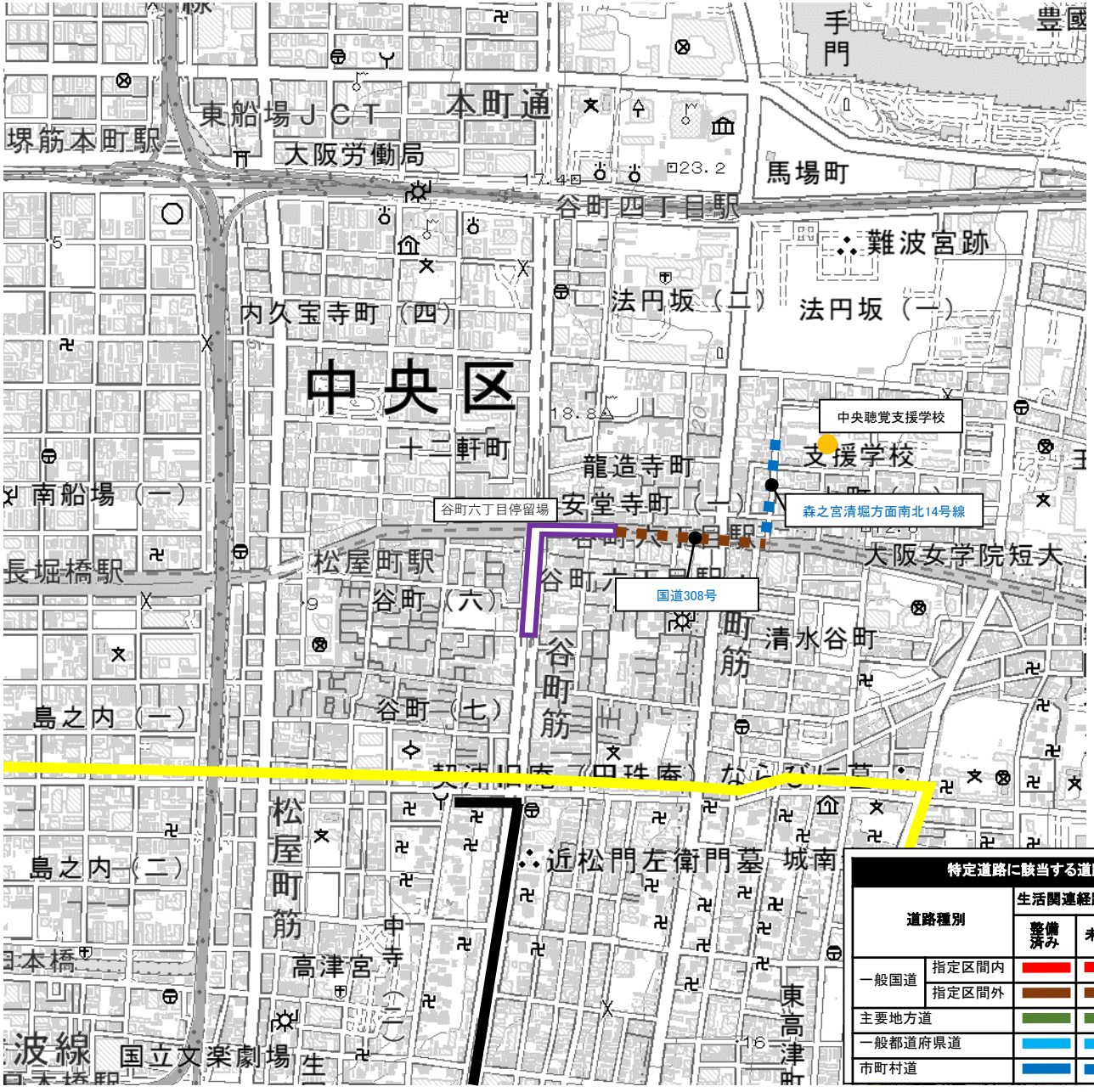

【凡例】

特定道路に該当する道路					
道路種別		生活関連経路以外		生活関連経路	
		整備済み	未整備	整備済み	未整備
一般国道	指定区間内				
	指定区間外				
主要地方道					
一般都道府県道					
市町村道					

指定済み特定道路	
特定旅客施設	
特定路外駐車場	
主な福祉施設等	
重点整備地区	

■様式－②　特定道路に該当する道路（案）図面

市区町村名：大阪市	地区名：長堀橋停留場周辺地区

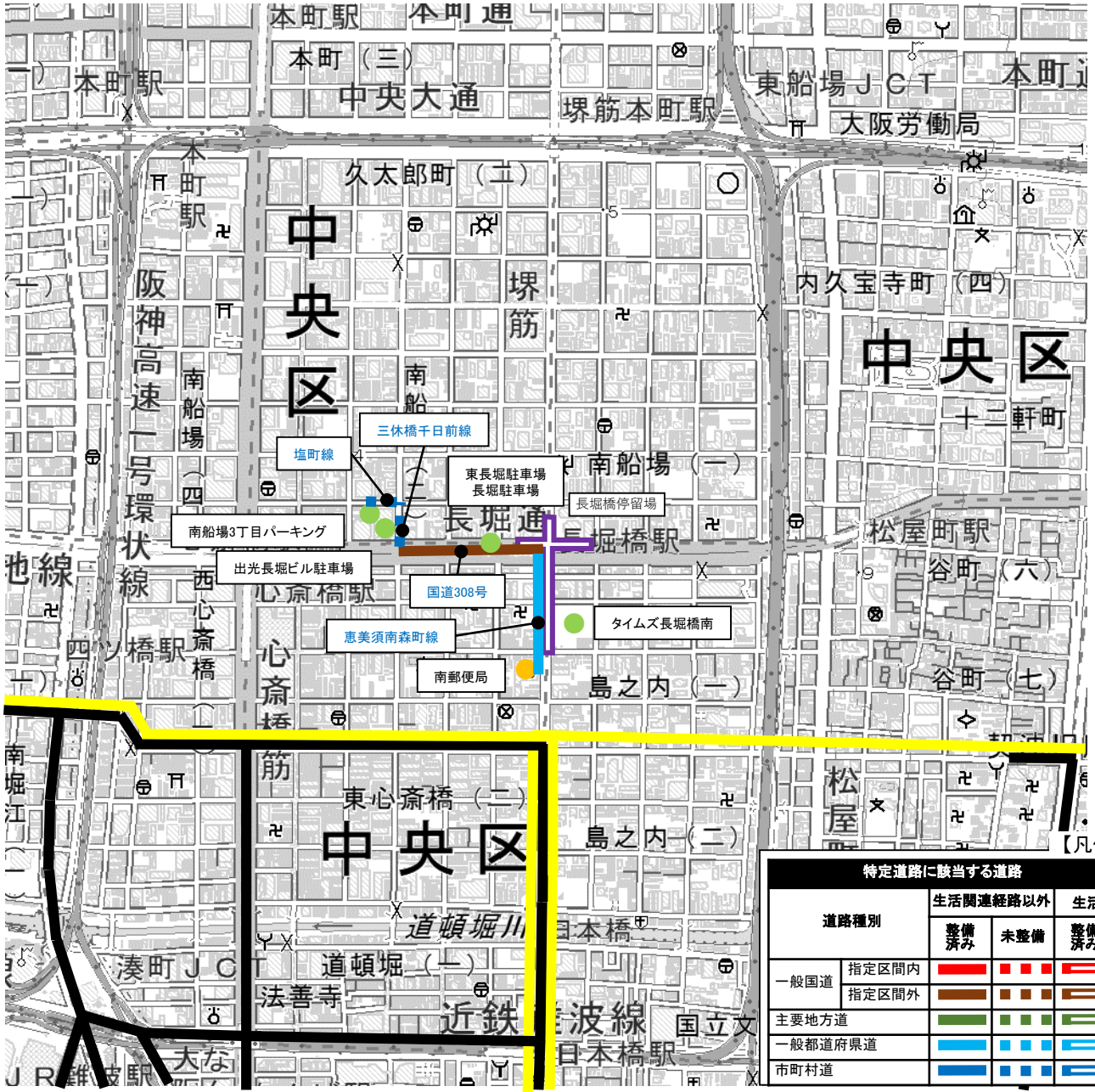

【凡例】

特定道路に該当する道路					
道路種別		生活関連経路以外		生活関連経路	
		整備済み	未整備	整備済み	未整備
一般国道	指定区間内				
	指定区間外				
主要地方道					
一般都道府県道					
市町村道					

指定済み特定道路	
特定旅客施設	
特定路外駐車場	
主な福祉施設等	
重点整備地区	