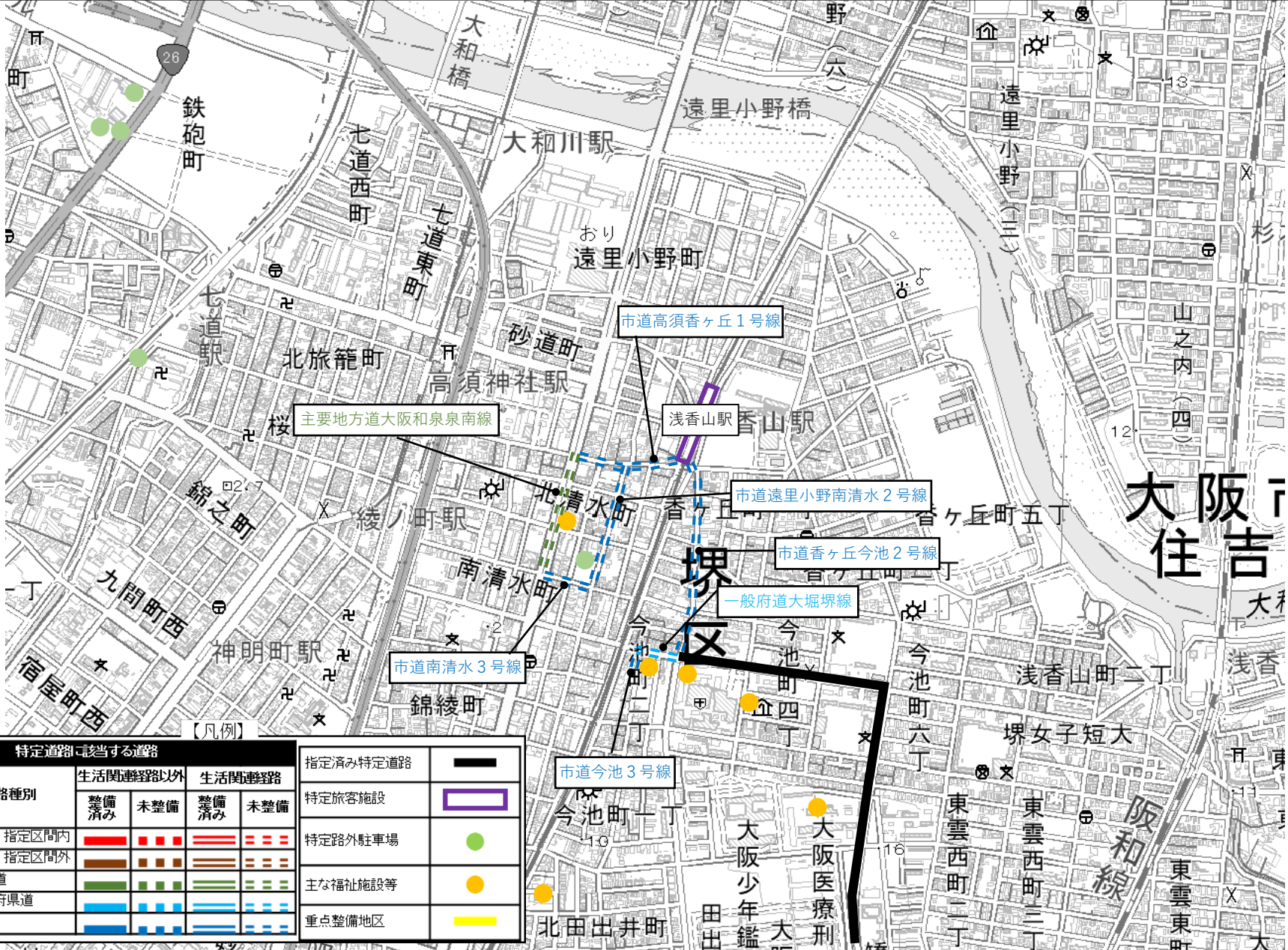


■ 様式 - ② 特定道路に該当する道路(案)図面

市町村名：堺市

地区名：南海高野線浅香山駅周辺地区



【凡例】

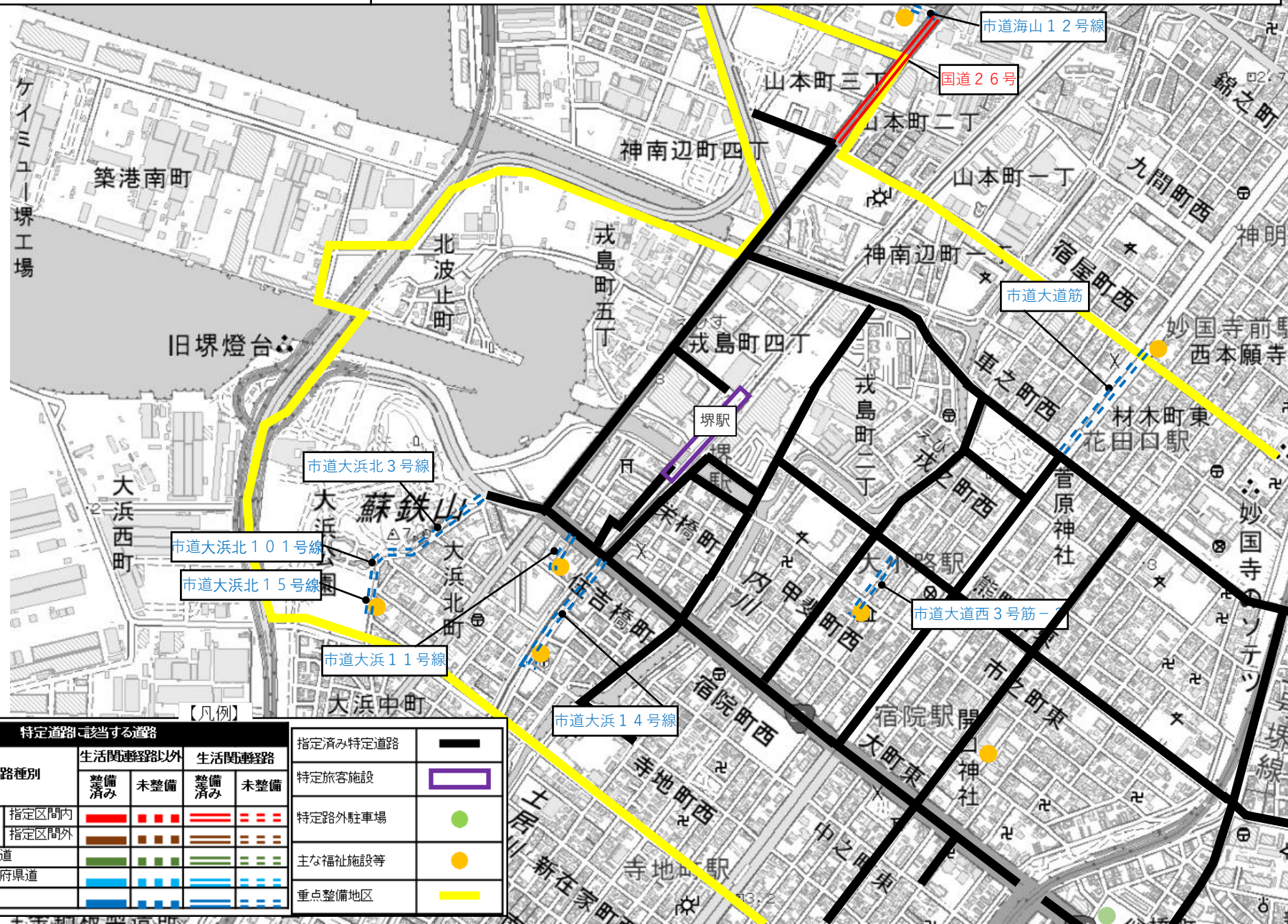
道路種別	特定道路に該当する道路			
	生活関連路以外		生活関連路	
	整備済み	未整備	整備済み	未整備
一般国道	指定区間内	指定区間外	指定区間内	指定区間外
主要地方道				
一般都道府県道				
市町村道				

指定済み特定道路	指定済み特定道路
指定旅客施設	指定旅客施設
指定済み特定道路	指定済み特定道路
指定旅客施設	指定旅客施設
指定済み特定道路	指定済み特定道路
指定旅客施設	指定旅客施設
指定済み特定道路	指定済み特定道路
指定旅客施設	指定旅客施設
指定済み特定道路	指定済み特定道路
指定旅客施設	指定旅客施設

■ 様式—② 特定道路に該当する道路(案)図面

市町村名：堺市

地区名：南海本線堺駅・南海高野線堺東駅を含む都心地区 (2 / 2)

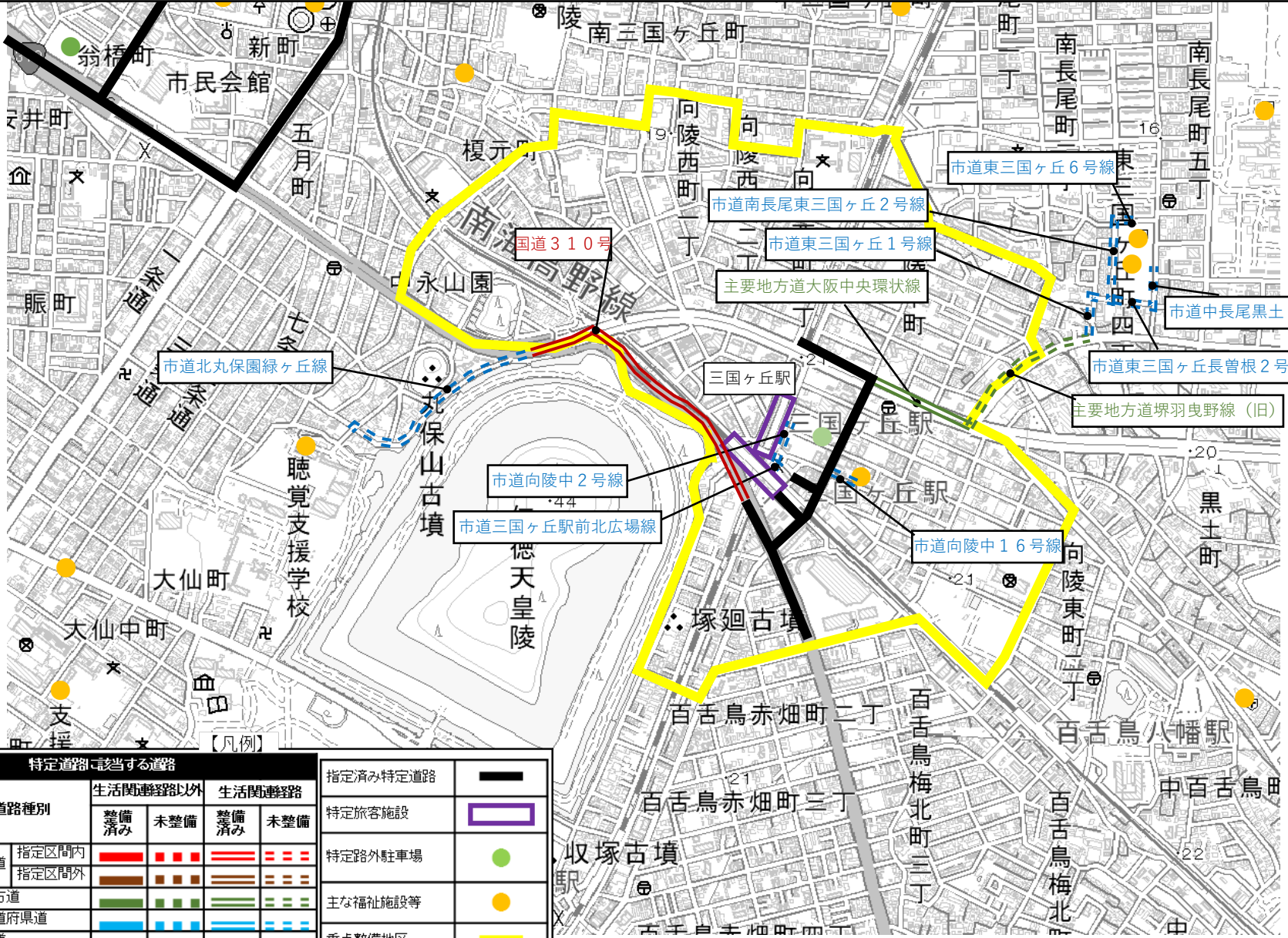


【凡例】

道路種別		特定道路に該当する道路			
		生活関連経路以外		生活関連経路	
		整備済み	未整備	整備済み	未整備
一般国道	指定区内				
	指定区外				
主要地方道					
一般都道府県道					
市町村道					
指定済み特定道路					
特定旅客施設					
特定路外駐車場					
主な福祉施設等					
重点整備地区					

■ 様式① 特定道路に該当する道路(案)図面

市町村名：堺市 地区名：JR三国ヶ丘駅・南海高野線三国ヶ丘駅周辺地区

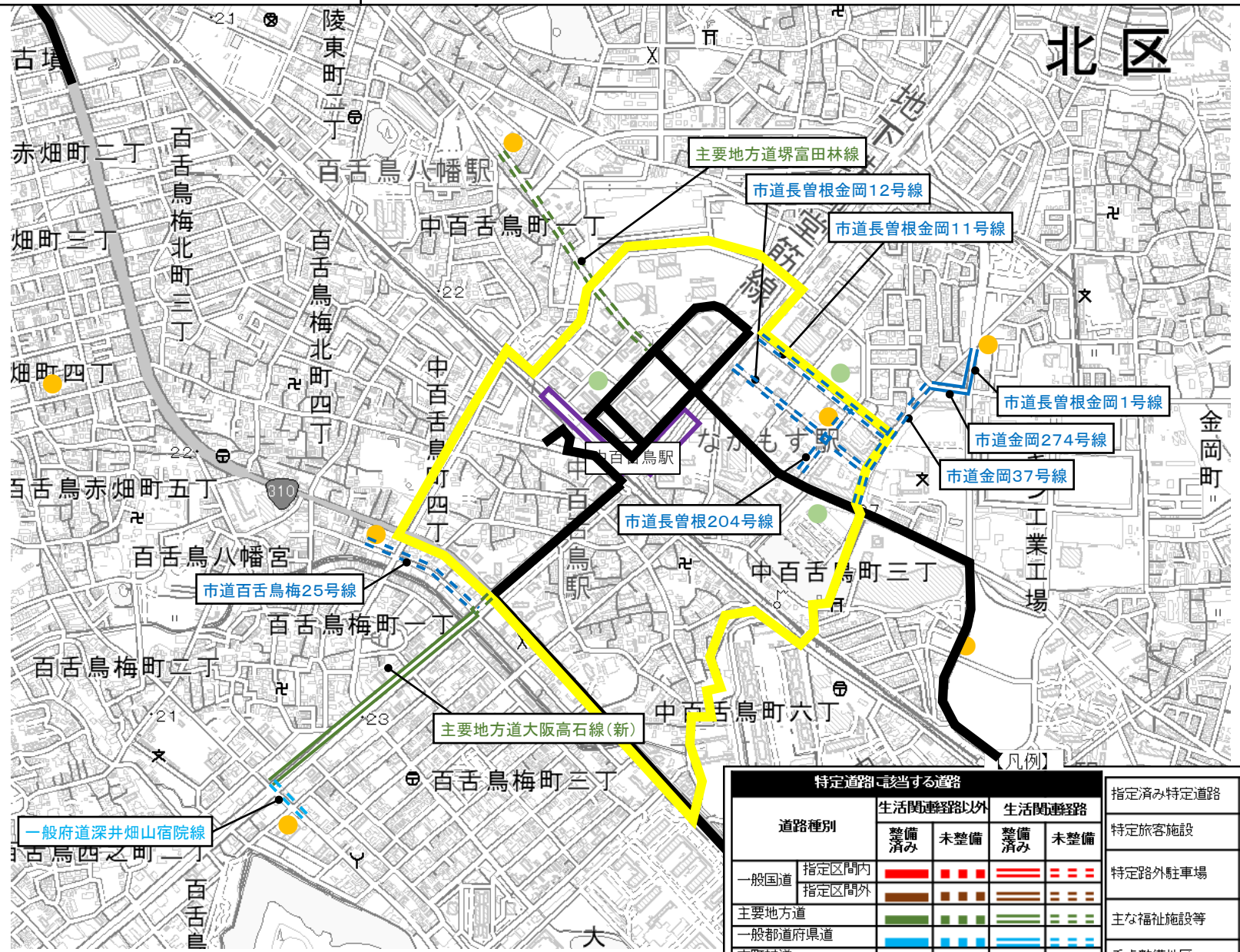


特定道路に該当する道路							
道路種別	生活関連経路以外		生活関連経路		指定済み特定道路		
	整備済み	未整備	整備済み	未整備			
一般国道	指定区内					指定旅客施設	
	指定区外						特定路外駐車場
主要地方道					主な福祉施設等		
一般都道府県道					重点整備地区		
市町村道							

様式② 特定道路に該当する道路(案)図面

市町村名：堺市

地区名：南海高野線中百舌鳥駅・地下鉄なかもず駅周辺地区

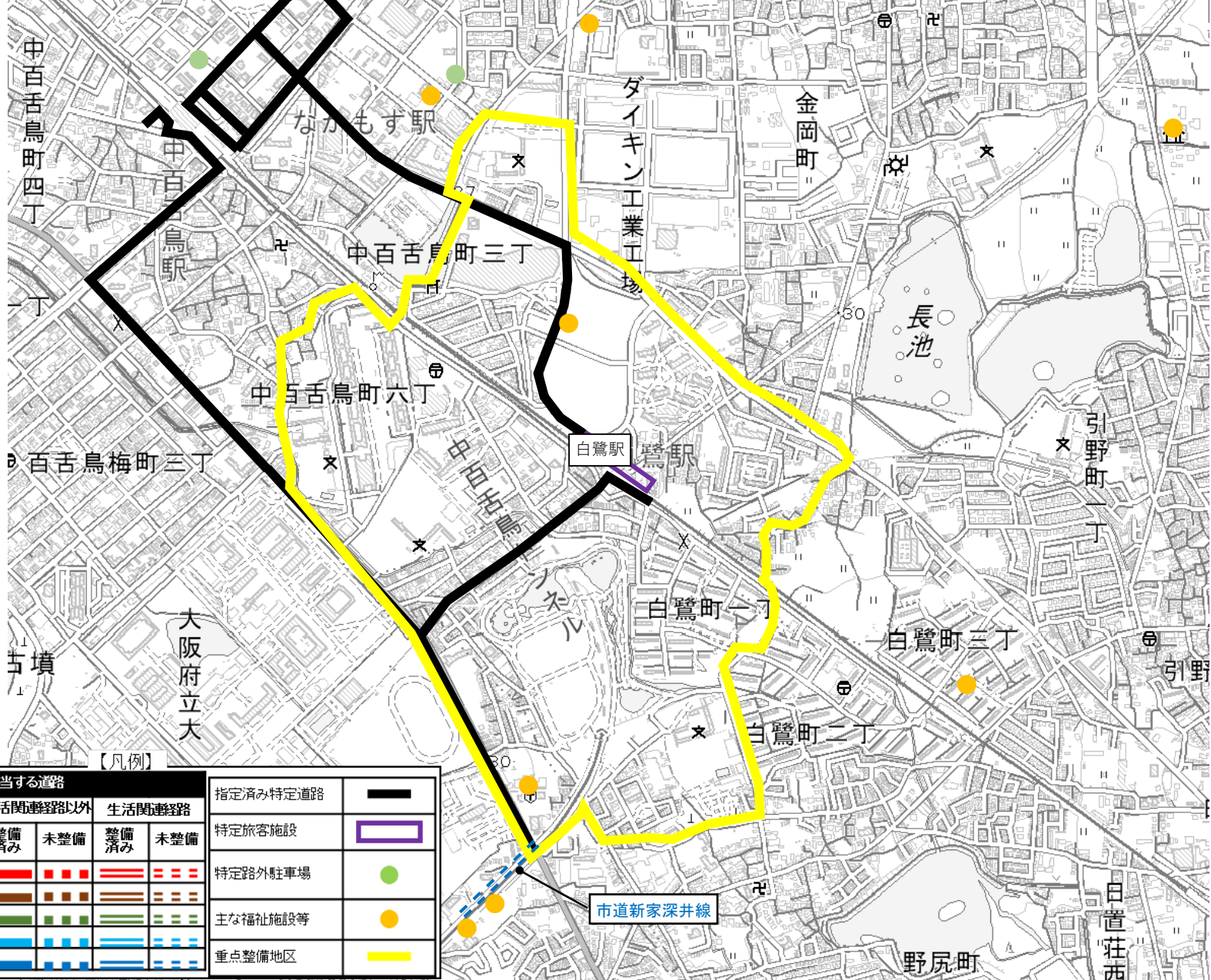


道路種別		特定道路に該当する道路				指定済み特定道路	指定済み特定道路
		生活関連道路以外		生活関連道路			
		整備済み	未整備	整備済み	未整備	特定旅客施設	
一般国道	指定区内	■	■	■	■	特定路外駐車場	●
	指定区外	■	■	■	■		
主要地方道		■	■	■	■	主な福祉施設等	●
一般都道府県道		■	■	■	■		
市町村道		■	■	■	■	重点整備地区	■
		■	■	■	■		

様式-② 特定道路に該当する道路(案)図面

市町村名：堺市

地区名：南海高野線白鷺駅周辺地区



特定道路に該当する道路				
道路種別	生活関連道路以外		生活関連道路	
	整備済み	未整備	整備済み	未整備
一般国道	指定区内			
	指定区外			
主要地方道				
一般都道府県道				
市町村道				
指定済み特定道路				
特定旅客施設				
特定路外駐車場				
主な福祉施設等				
重点整備地区				

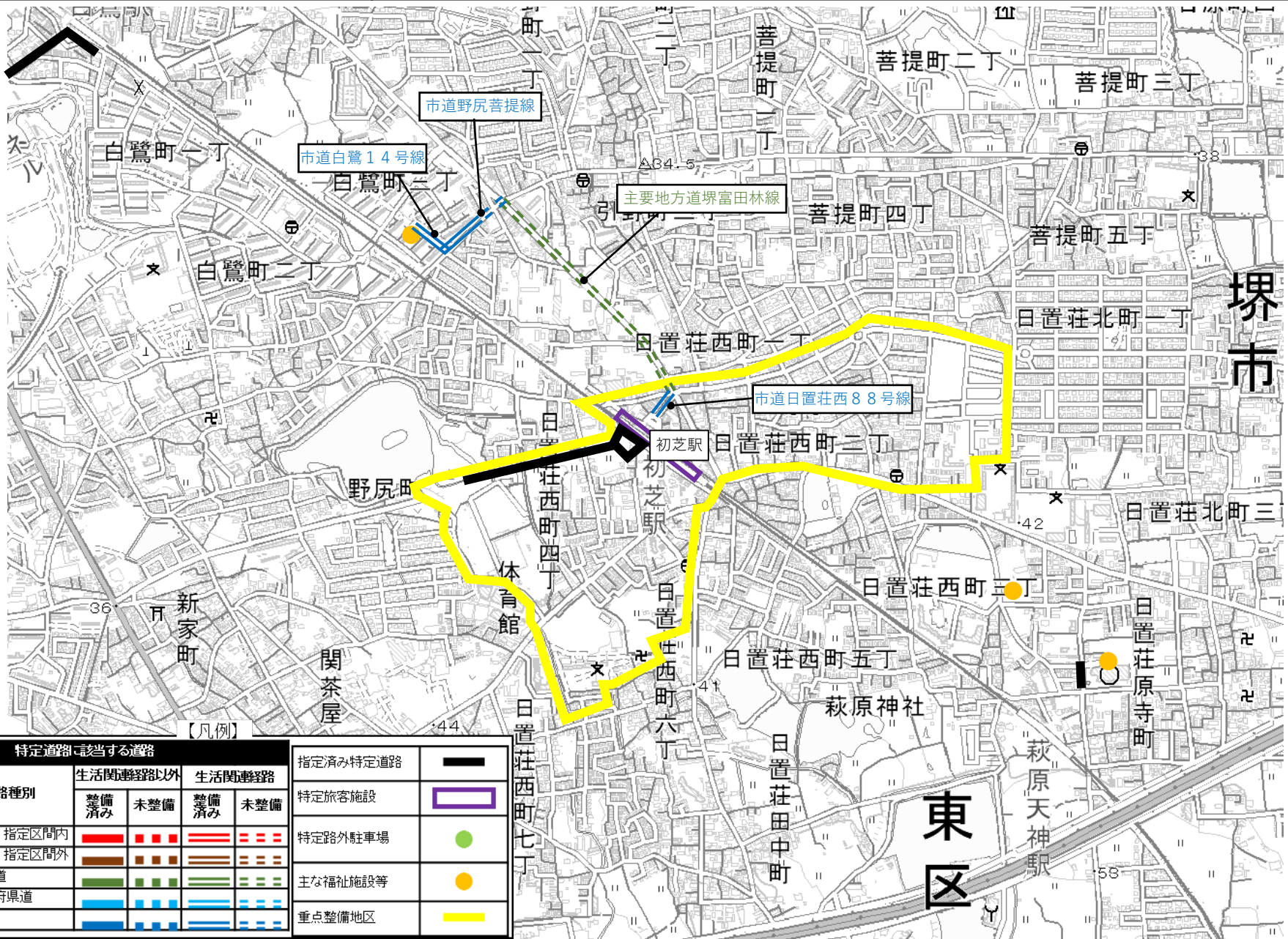
【凡例】

市道新家深井線

■ 様式-② 特定道路に該当する道路(案)図面

市町村名：堺市

地区名：南海高野線初芝駅周辺地区



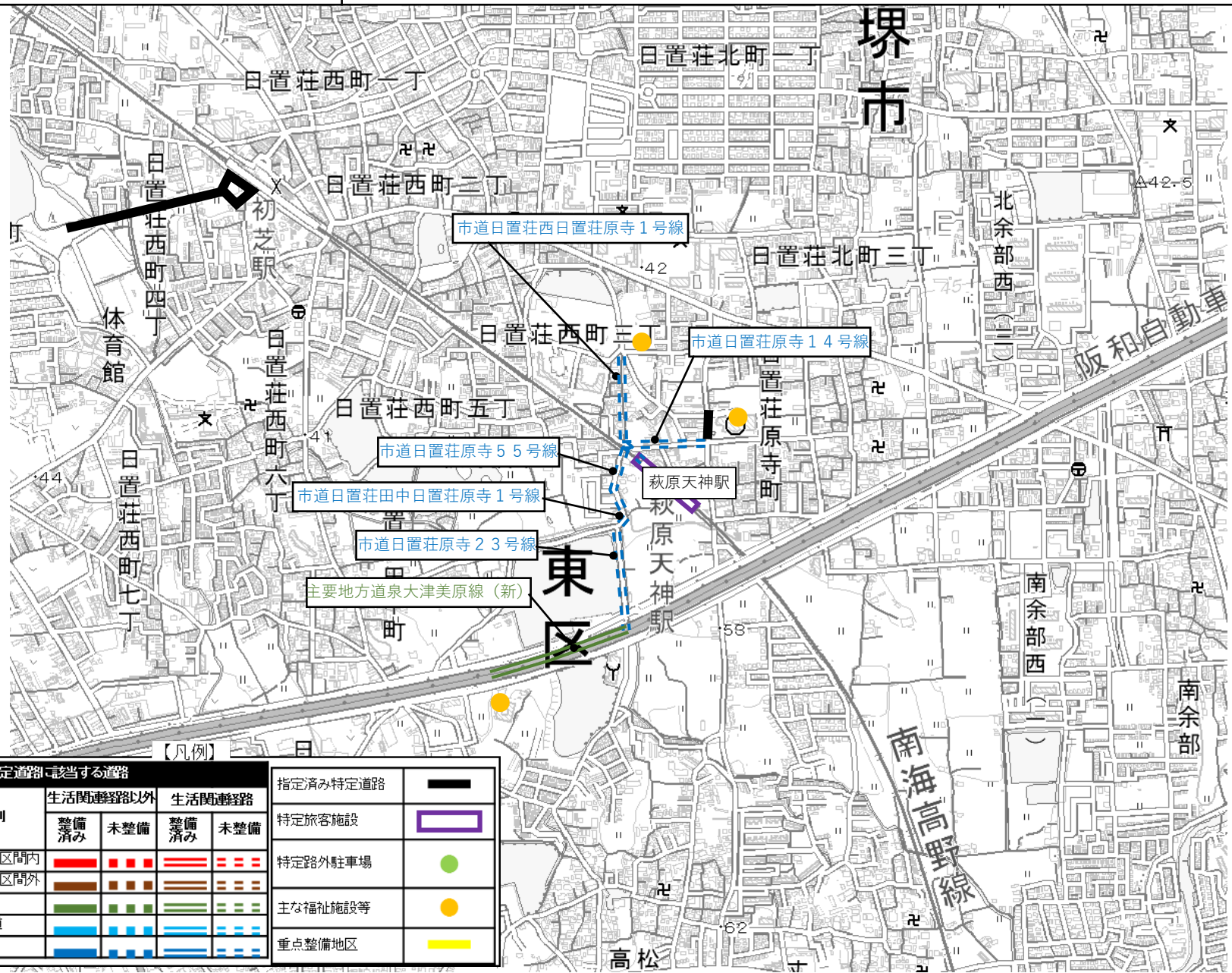
【凡例】

特定道路に該当する道路		指定済み特定道路			
道路種別	生活関連経路以外		生活関連経路		
	整備済み	未整備	整備済み	未整備	
一般国道	指定区内				
	指定区外				
主要地方道					
一般都道府県道					
市町村道					
			指定済み特定道路		
			特定旅客施設		
			特定路外駐車場		
			主な福祉施設等		
			重点整備地区		

■ 様式—② 特定道路に該当する道路(案)図面

市町村名：堺市

地区名：南海高野線萩原天神駅周辺地区

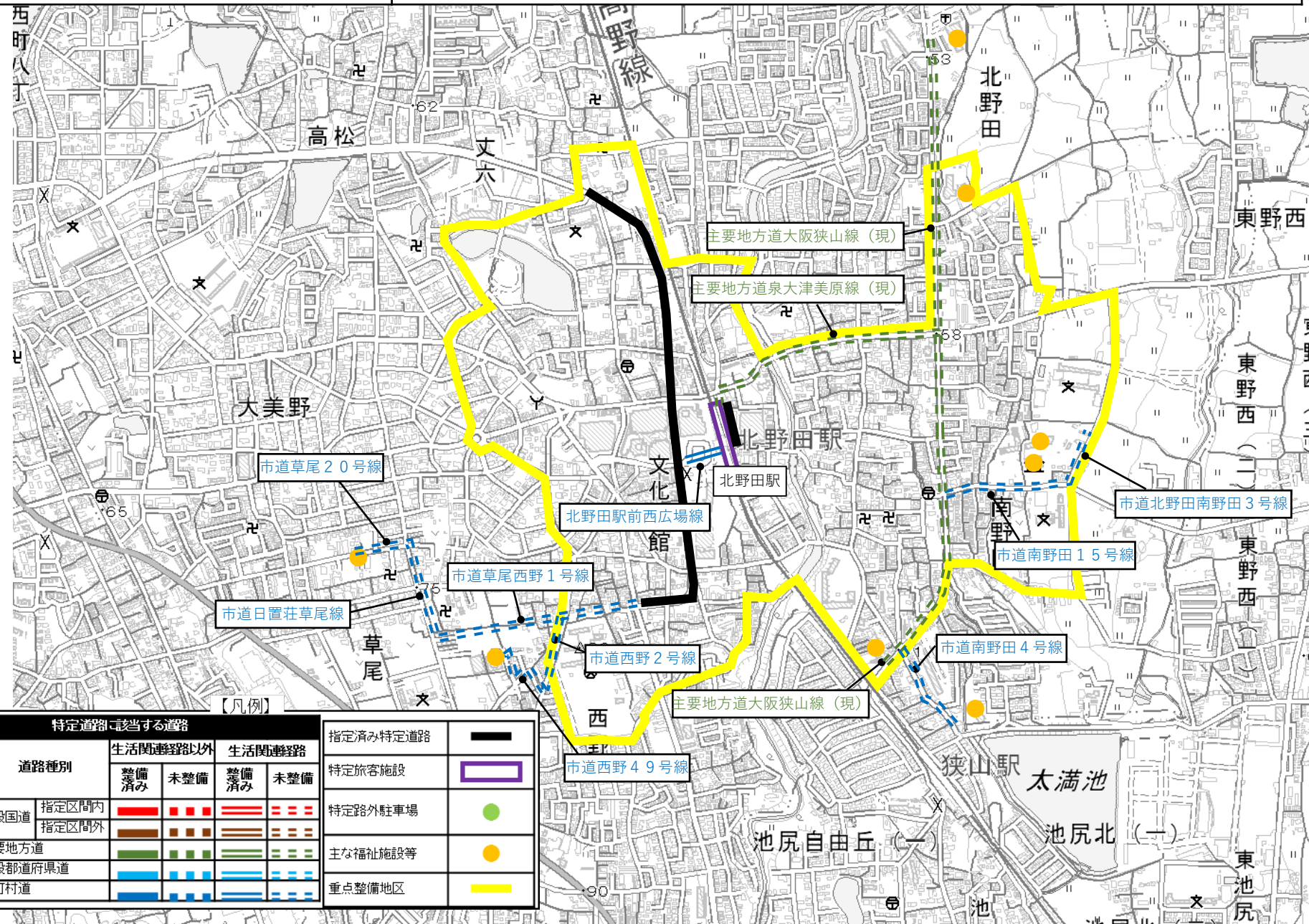


特定道路に該当する道路				
道路種別	生活関連経路以外		生活関連経路	
	整備済み	未整備	整備済み	未整備
一般国道	指定区間内			
	指定区間外			
主要地方道				
一般都道府県道				
市町村道				
指定済み特定道路				
特定旅客施設				
特定路外駐車場				
主な福祉施設等				
重点整備地区				

様式② 特定道路に該当する道路(案)図面

市町村名：堺市

地区名：南海高野線北野田駅周辺地区



【凡例】

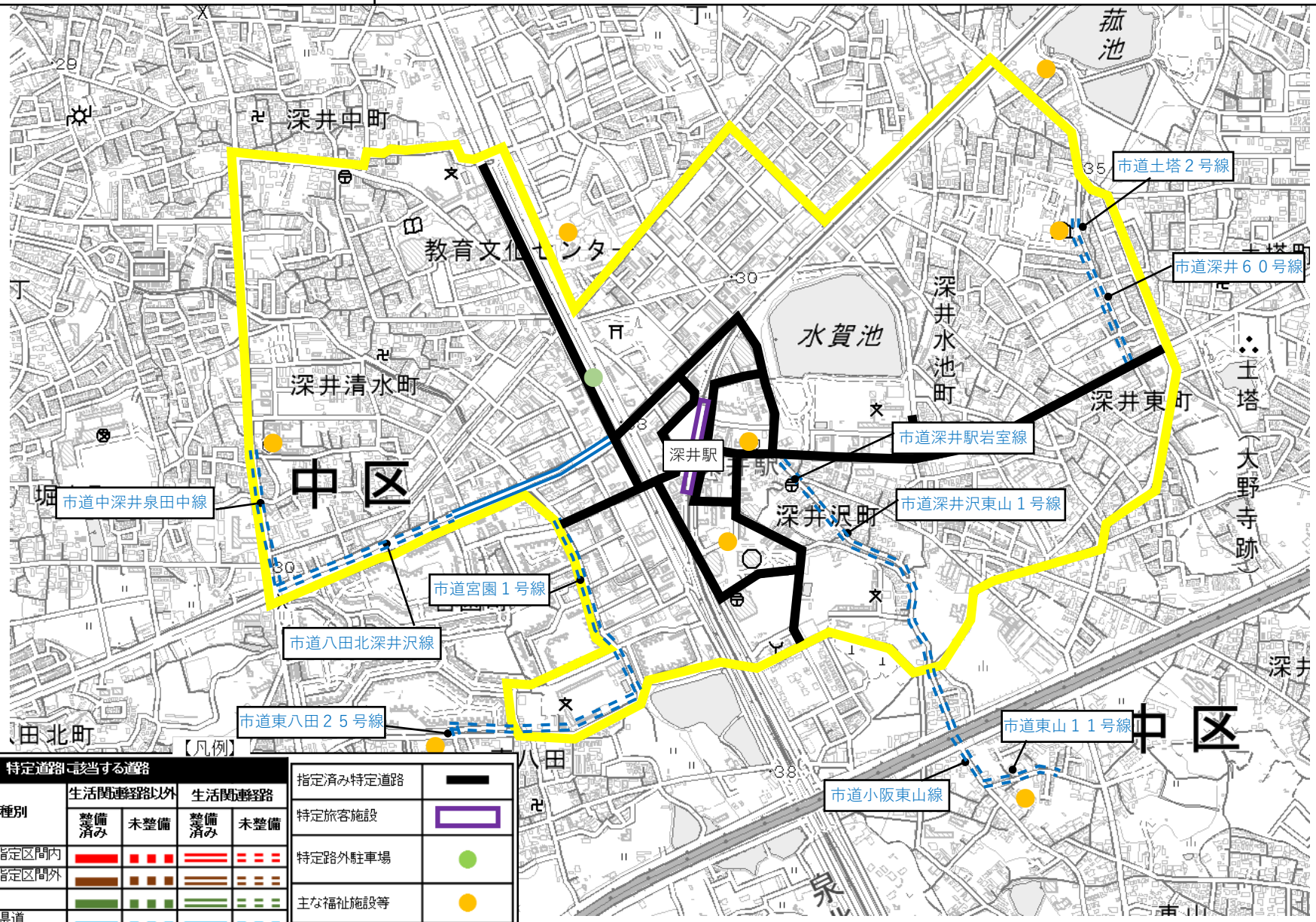
特定道路に該当する道路				指定済み特定道路	
道路種別	生活関連経路以外		生活関連経路		指定済み特定道路
	整備済み	未整備	整備済み	未整備	
一般国道	指定区間内				
	指定区間外				
主要地方道					
一般都道府県道					
市町村道					

指定済み特定道路	
特定旅客施設	
特定路外駐車場	
特定路外駐車場	
主な福祉施設等	
重点整備地区	

■ 様式② 特定道路に該当する道路(案)図面

市町村名：堺市

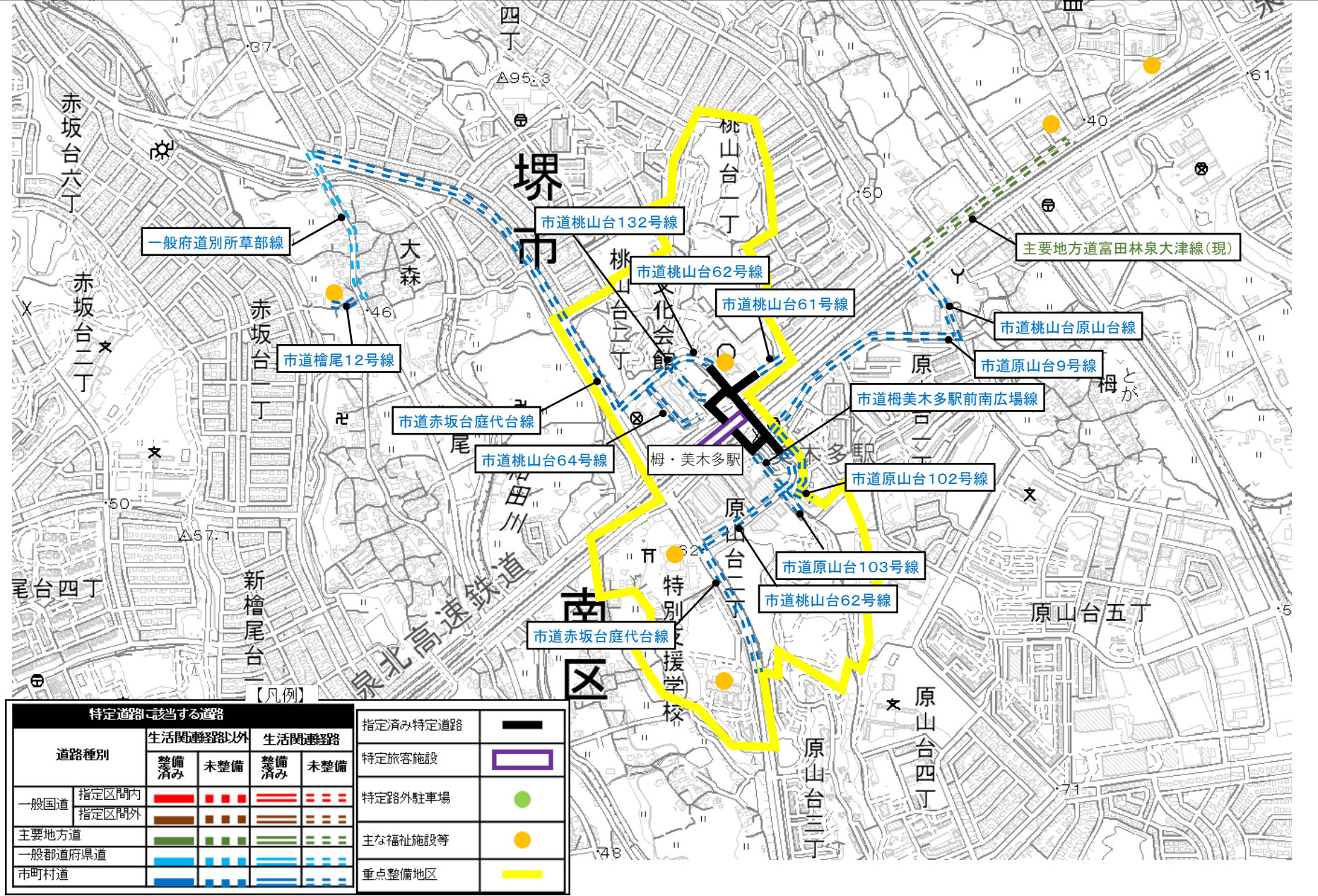
地区名：泉北高速深井駅周辺地区



道路種別		特定道路に該当する道路				指定済み特定道路	指定済み特定道路
		生活関連経路以外		生活関連経路			
		整備済み	未整備	整備済み	未整備	指定済み特定道路	指定済み特定道路
一般国道	指定区内						
	指定区外						
主要地方道							
一般都道府県道							
市町村道							

■ 様式-② 特定道路に該当する道路(案)図面

市町村名：堺市 地区名：泉北高速母・美木多駅周辺地区



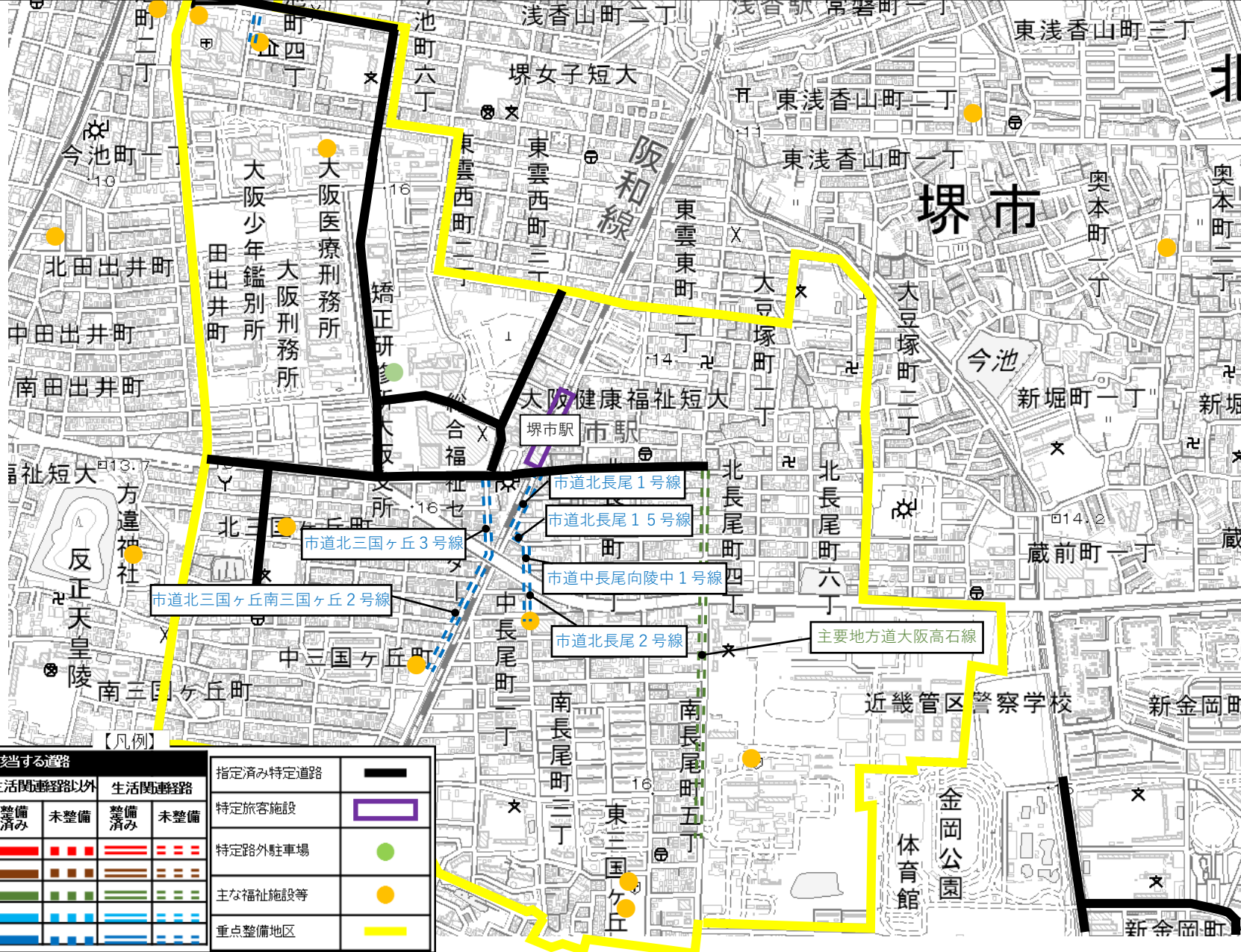
特定道路に該当する道路				
道路種別	生活関連道路以外		生活関連道路	
	整備済み	未整備	整備済み	未整備
一般国道	指定区間内	■	■	■
	指定区間外	■	■	■
主要地方道	■	■	■	■
一般都道府県道	■	■	■	■
市町村道	■	■	■	■

指定済み特定道路	—
指定済み特定旅客施設	□
指定済み特定路外駐車場	●
指定済み主要な福祉施設等	●
重点整備地区	■

■様式一② 特定道路に該当する道路(案)図面

市町村名：堺市

地区名：JR堺市駅周辺地区



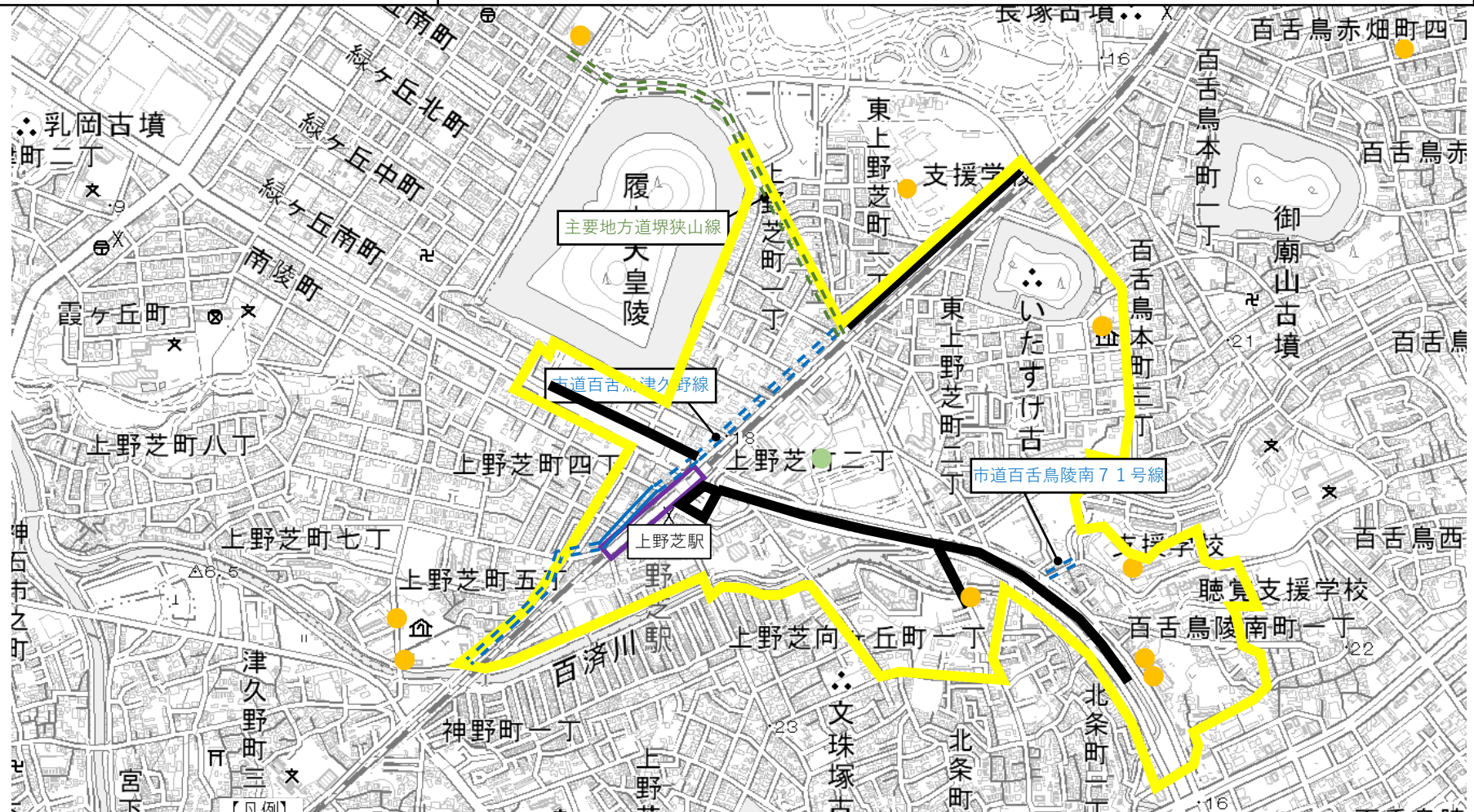
【凡例】

特定道路に該当する道路		生活関連道路以外		生活関連道路		指定済み特定道路	
道路種別		整備済み	未整備	整備済み	未整備	指定済み特定道路	
一般国道	指定区間内					指定済み特定道路	
	指定区間外					特定旅客施設	
主要地方道						特定路外駐車場	
一般都道府県道						主な福祉施設等	
市町村道						重点整備地区	

様式② 特定道路に該当する道路(案)図面

市町村名：堺市

地区名：JR上野芝駅周辺地区



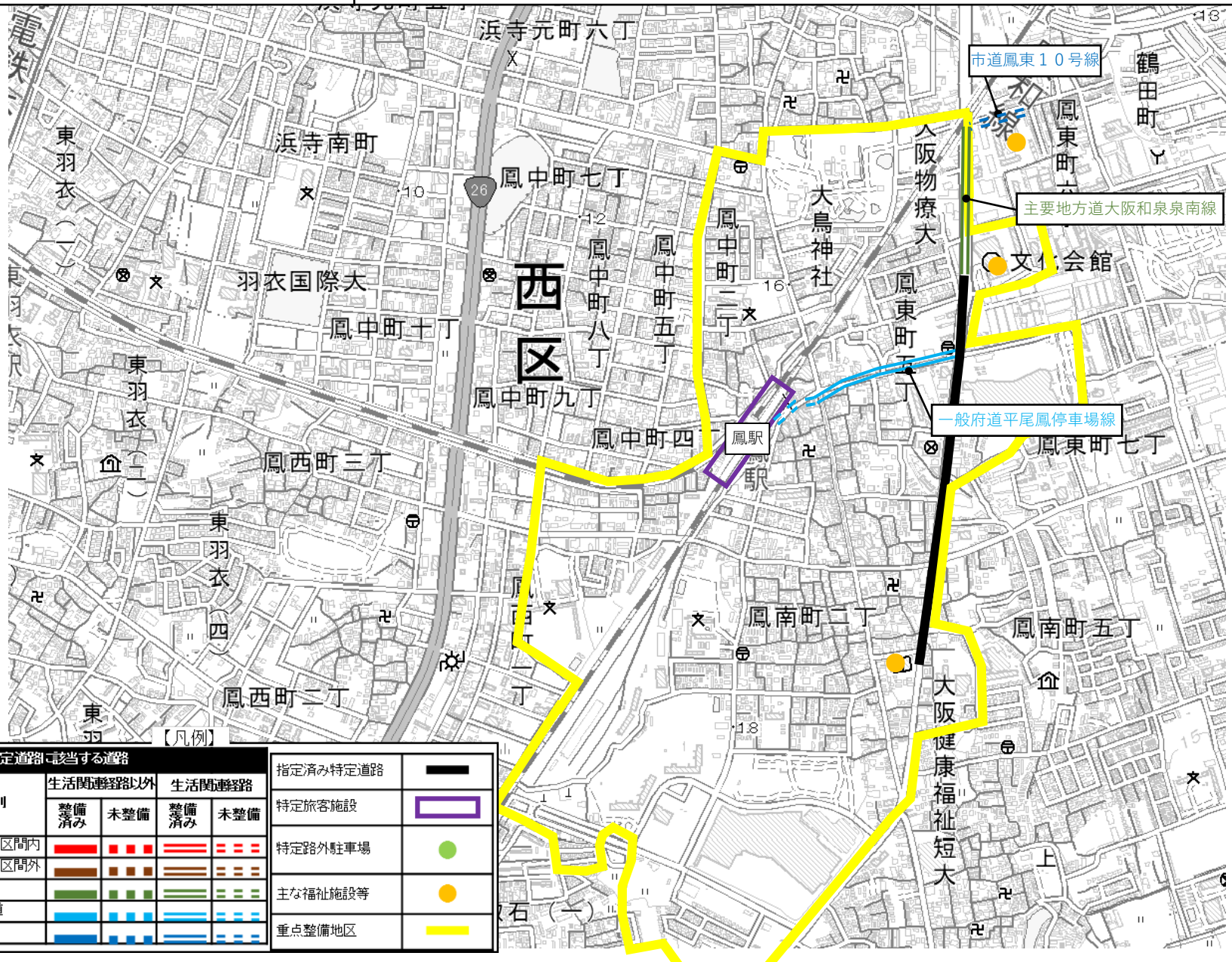
特定道路に該当する道路				
道路種別	生活関連経路以外		生活関連経路	
	整備済み	未整備	整備済み	未整備
一般国道	指定区内	[Red dashed line]	[Red dashed line]	[Red dashed line]
	指定区外	[Red dashed line]	[Red dashed line]	[Red dashed line]
主要地方道	[Green dashed line]	[Green dashed line]	[Green dashed line]	[Green dashed line]
一般都道府県道	[Blue dashed line]	[Blue dashed line]	[Blue dashed line]	[Blue dashed line]
市町村道	[Blue dashed line]	[Blue dashed line]	[Blue dashed line]	[Blue dashed line]

指定済み特定道路	[Thick black line]
特定旅客施設	[Purple outline]
特定路外駐車場	[Green circle]
主な福祉施設等	[Orange circle]
重点整備地区	[Yellow outline]

■様式—② 特定道路に該当する道路(案)図面

市町村名：堺市

地区名：JR鳳駅周辺地区

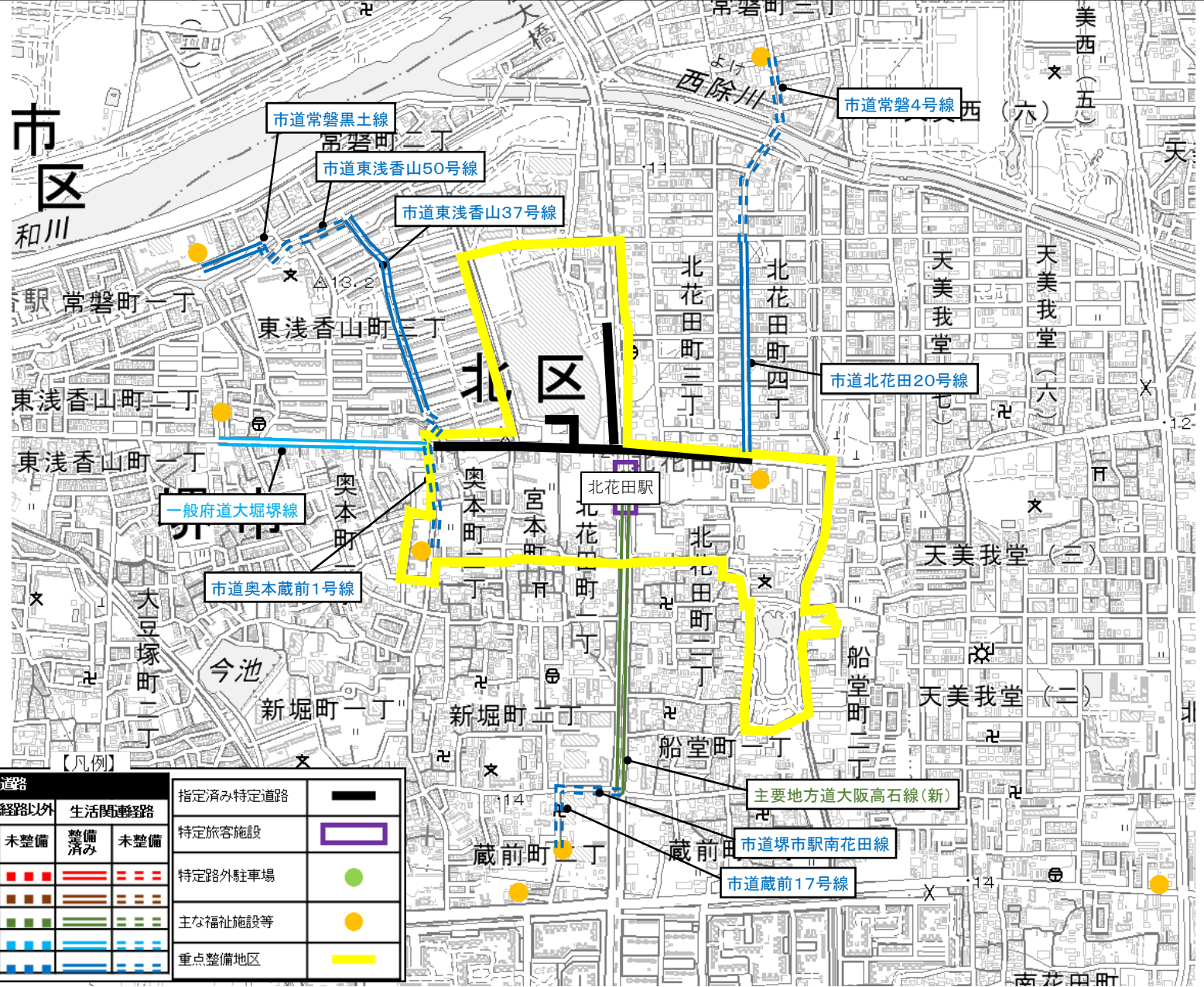


特定道路に該当する道路				指定済み特定道路		
道路種別	生活関連経路以外		生活関連経路		指定済み特定道路	指定済み特定道路
	整備済み	未整備	整備済み	未整備		
一般国道	指定区間内					
	指定区間外					
主要地方道						
一般都道府県道						
市町村道						
					指定済み特定道路	
					特定旅客施設	
					特定路外駐車場	
					主な福祉施設等	
					重点整備地区	

■ 様式-② 特定道路に該当する道路(案)図面

市町村名：堺市

地区名：地下鉄北花田駅周辺地区



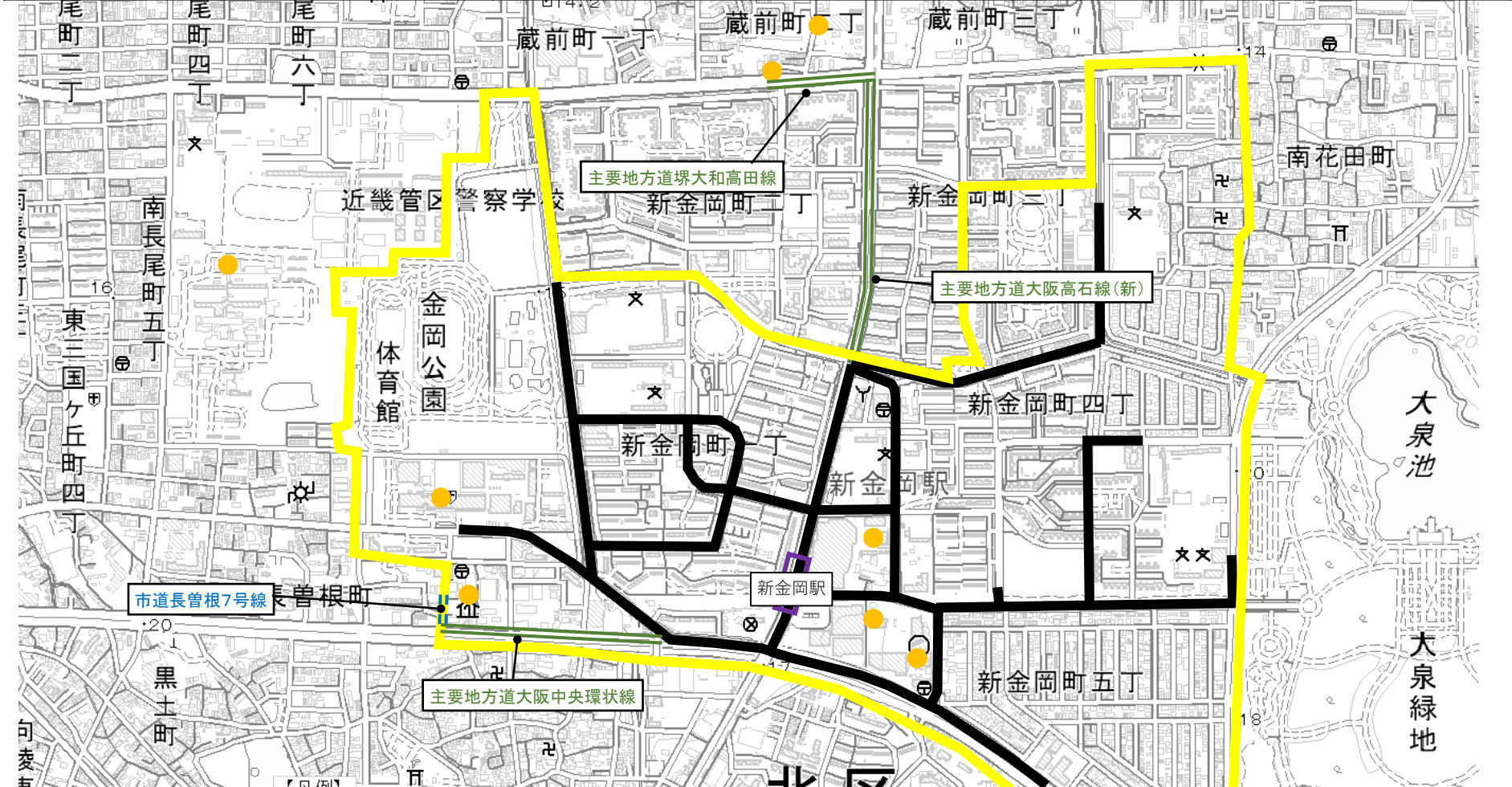
特定道路に該当する道路				
道路種別	生活関連経路以外		生活関連経路	
	整備済み	未整備	整備済み	未整備
一般国道	指定区間内			
	指定区間外			
主要地方道				
一般都道府県道				
市町村道				

指定済み特定道路	
特定旅客施設	
特定路外駐車場	
主な福祉施設等	
重点整備地区	

■様式—② 特定道路に該当する道路(案)図面

市町村名：堺市

地区名：地下鉄新金岡駅周辺地区



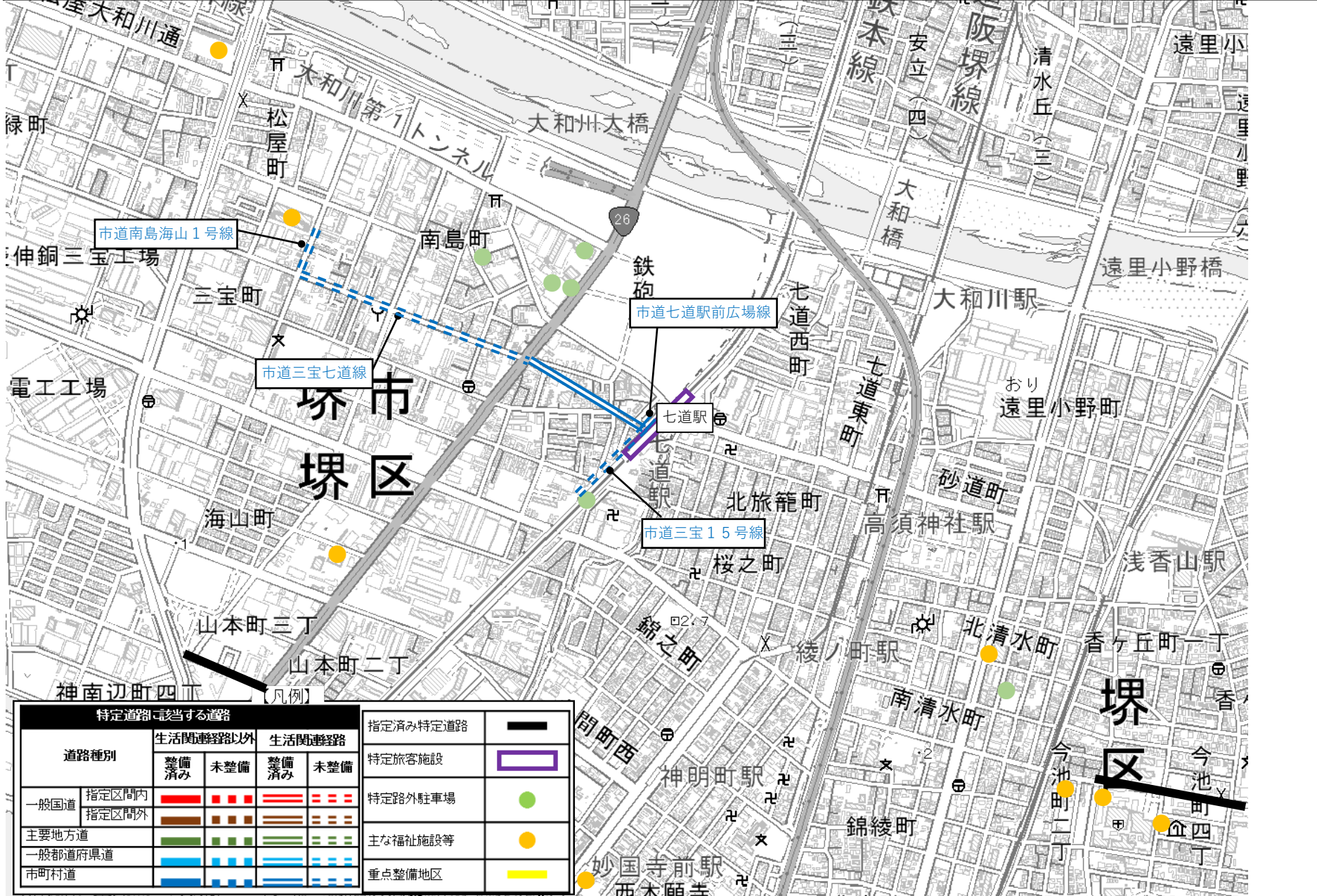
【凡例】

特定道路に該当する道路				指定済み特定道路	—	
道路種別	生活関連経路以外		生活関連経路		特定旅客施設	—
	整備済み	未整備	整備済み	未整備		
一般国道	指定区内	■	■	■	特定路外駐車場	●
	指定区間外	■	■	■		主な福祉施設等
主要地方道	■	■	■	■	重点整備地区	
一般都道府県道	■	■	■	■		
市町村道	■	■	■	■		

■様式—② 特定道路に該当する道路(案)図面

市町村名：堺市

地区名：南海本線七道駅周辺地区

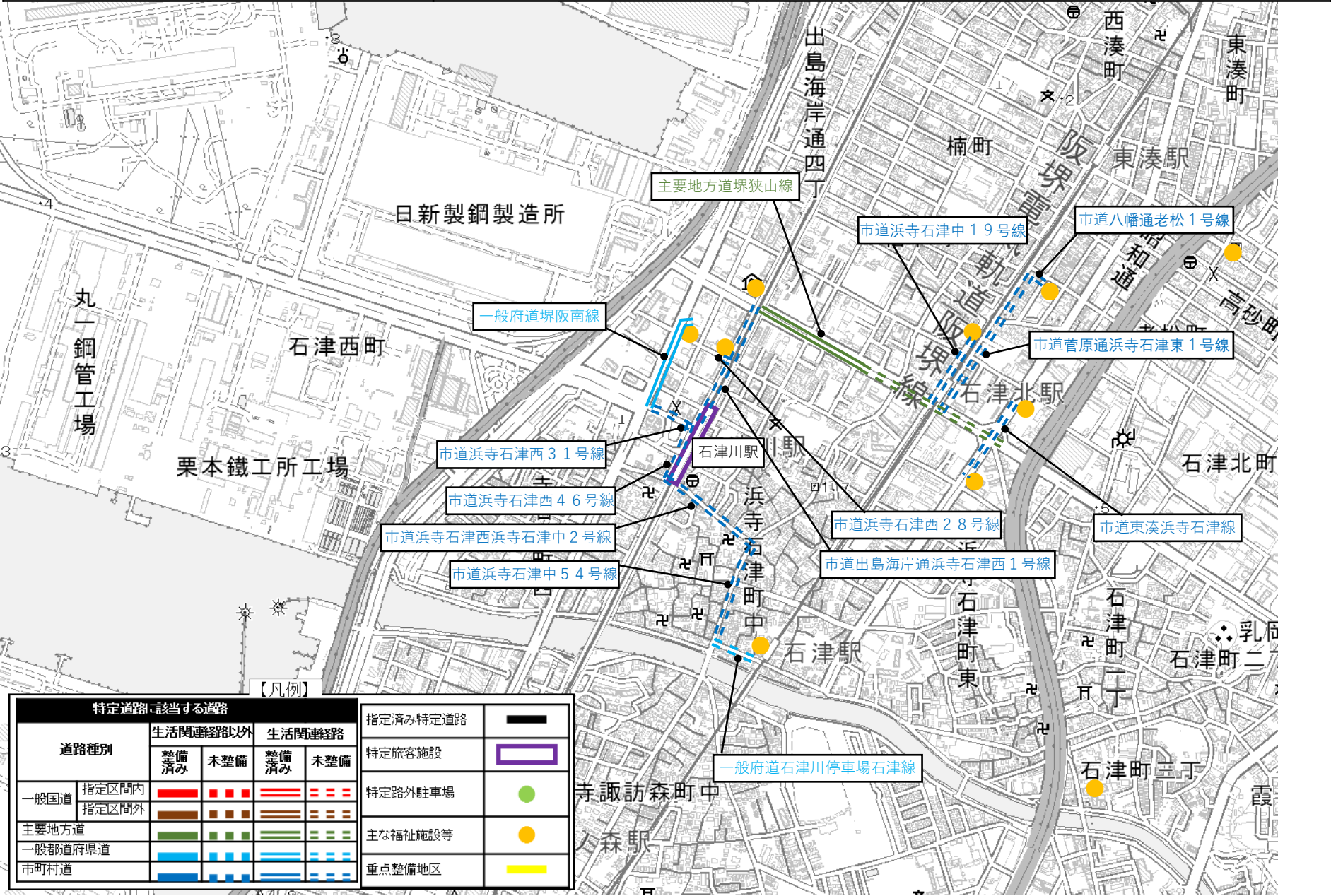


道路種別		特定道路に該当する道路				指定済み特定道路	指定済み特定旅客施設	指定路外駐車場	主な福祉施設等	重点整備地区
		生活関連路以外		生活関連路						
	指定区間内	整備済み	未整備	整備済み	未整備					
一般国道	指定区間内	■	■	■	■	—	■	●	●	■
	指定区間外	■	■	■	■	—	■	●	●	■
主要地方道		■	■	■	■	—	■	●	●	■
一般都道府県道		■	■	■	■	—	■	●	●	■
市町村道		■	■	■	■	—	■	●	●	■

■ 様式-② 特定道路に該当する道路(案)図面

市町村名：堺市

地区名：南海本線石津川駅周辺地区



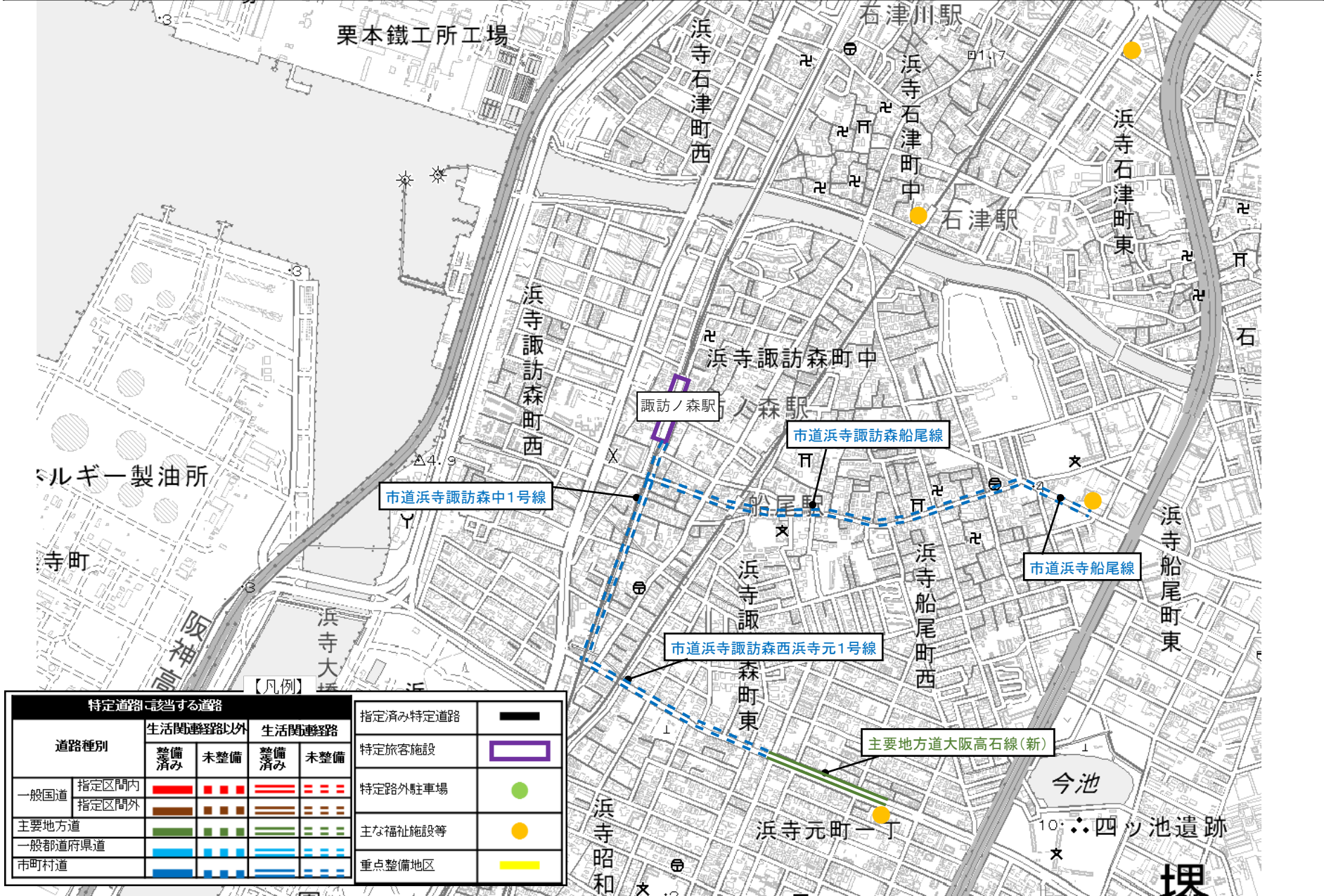
【凡例】

特定道路に該当する道路				
道路種別	生活関連道路以外		生活関連道路	
	整備済み	未整備	整備済み	未整備
一般国道	指定区間内	■	■	■
	指定区間外	■	■	■
主要地方道	■	■	■	■
一般都道府県道	■	■	■	■
市町村道	■	■	■	■
指定済み特定道路	■			
特定旅客施設	■			
特定路外駐車場	●			
主な福祉施設等	●			
重点整備地区	■			

■様式—② 特定道路に該当する道路(案)図面

市町村名：堺市

地区名：南海本線諏訪ノ森駅周辺地区

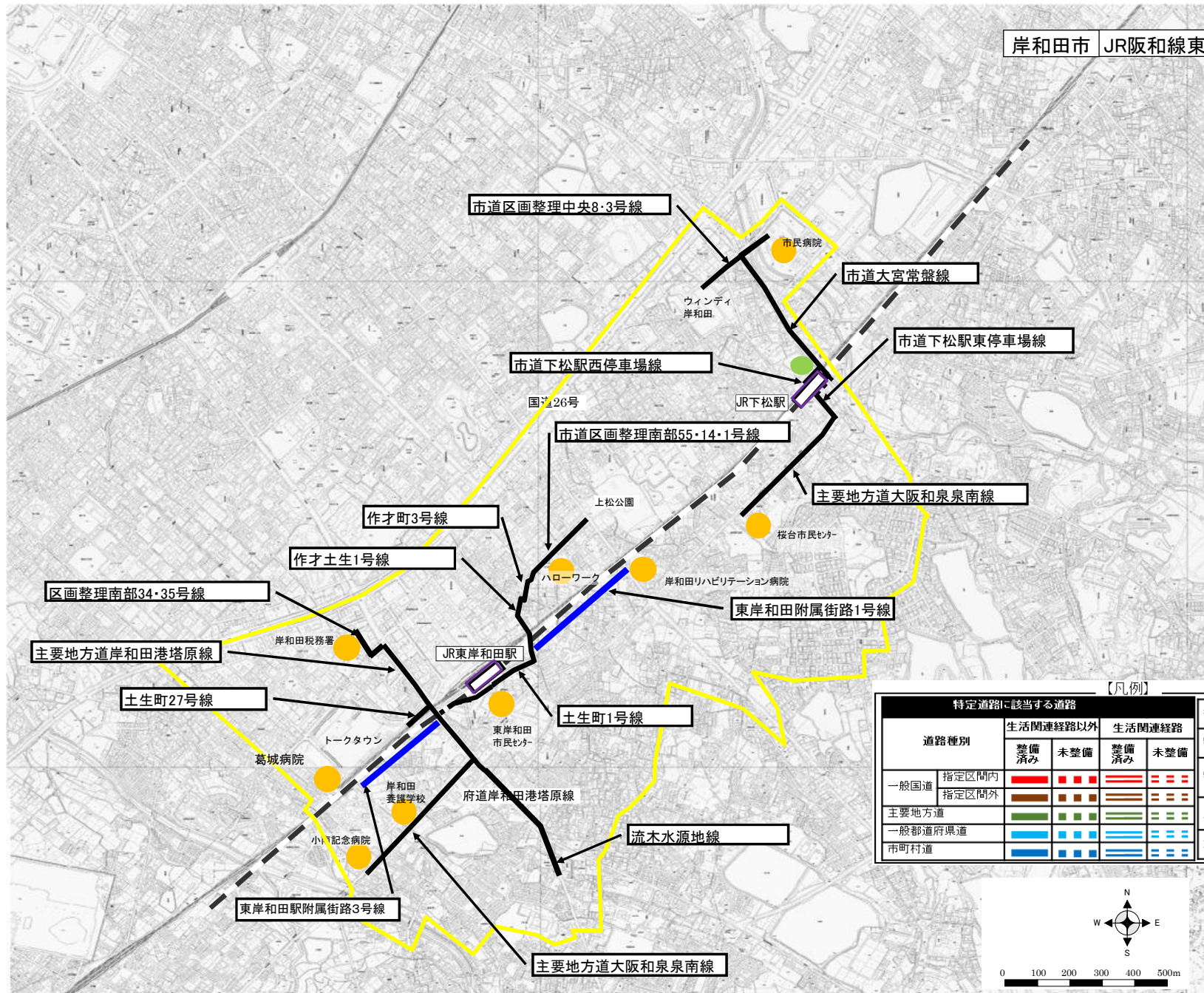


【凡例】

特定道路に該当する道路		生活関連経路以外		生活関連経路	
道路種別		整備済み	未整備	整備済み	未整備
一般国道	指定区内				
	指定区外				
主要地方道					
一般都道府県道					
市町村道					

指定済み特定道路	
特定旅客施設	
特定路外駐車場	
主な福祉施設等	
重点整備地区	

岸和田市 JR阪和線東岸和田駅周辺地区



市道区画整理中央8・3号線

市道大宮堂盤線

市道下松駅西停車場線

市道下松駅東停車場線

国道26号

JR下松駅

市道区画整理南部55・14・1号線

主要地方道大阪和泉南線

上松公園

作才町3号線

桜台市民センター

作才土生1号線

ハローワーク

岸和田リハビリテーション病院

区画整理南部34・35号線

東岸和田附属街路1号線

主要地方道岸和田港塔原線

岸和田税務署

JR東岸和田駅

土生町27号線

土生町1号線

葛城病院

トークタウン

東岸和田市民センター

岸和田養護学校

府道岸和田港塔原線

小川記念病院

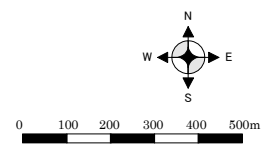
流木水源池線

東岸和田駅附属街路3号線

主要地方道大阪和泉南線

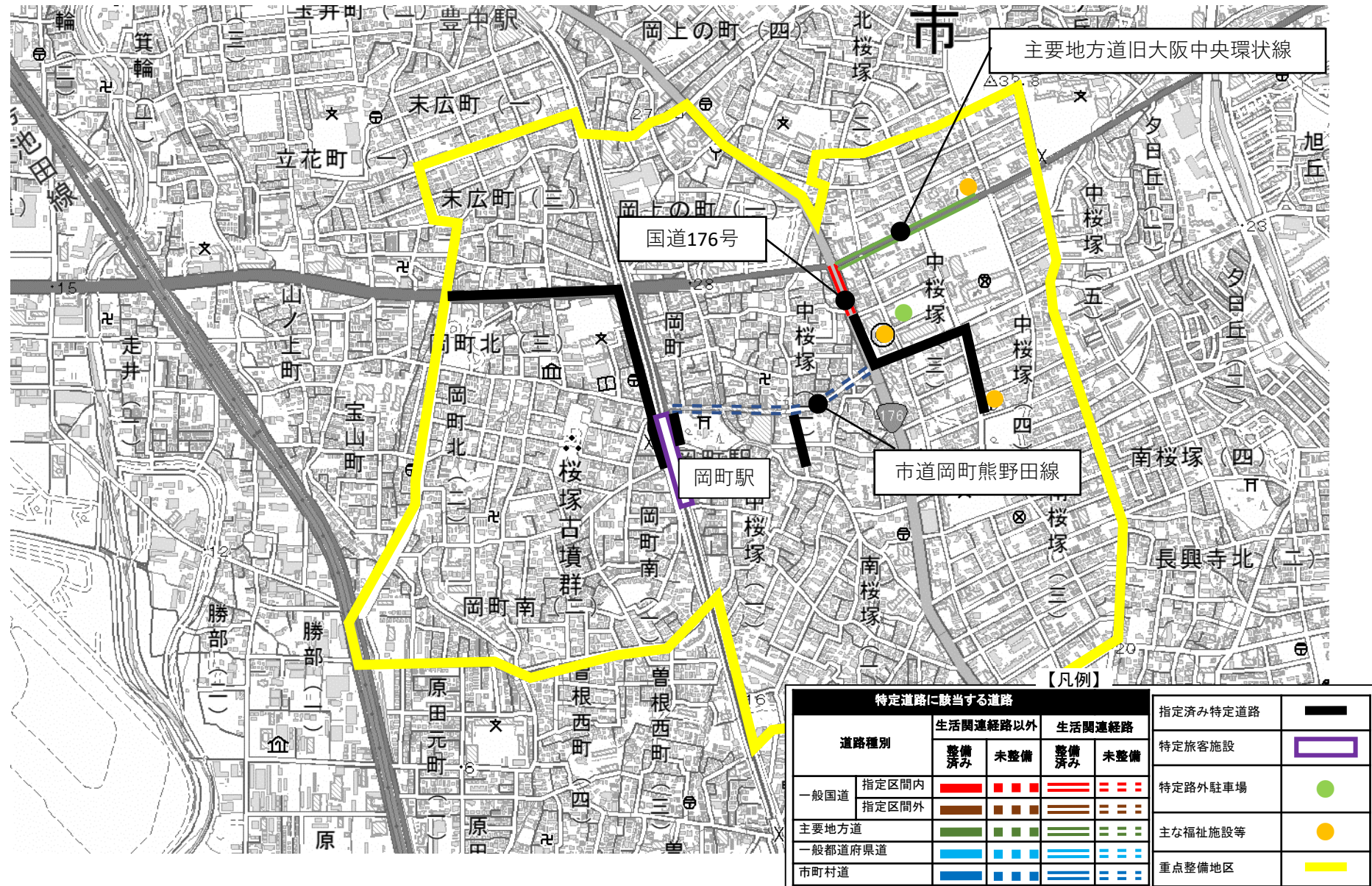
【凡例】

道路種別		特定道路に該当する道路				指定済み特定道路	指定済み特定道路
		生活関連経路以外		生活関連経路			
		整備済み	未整備	整備済み	未整備	指定旅客施設	指定旅客施設
一般国道	指定区内	■	■	■	■	■	■
	指定区外	■	■	■	■	■	■
主要地方道		■	■	■	■	■	■
一般都道府県道		■	■	■	■	■	■
市町村道		■	■	■	■	■	■
						特定路外駐車場	●
						主な福祉施設等	●
						重点整備地区	■



■様式—② 特定道路に該当する道路(案)図面

市区町村名：豊中市 地区名：岡町駅地区

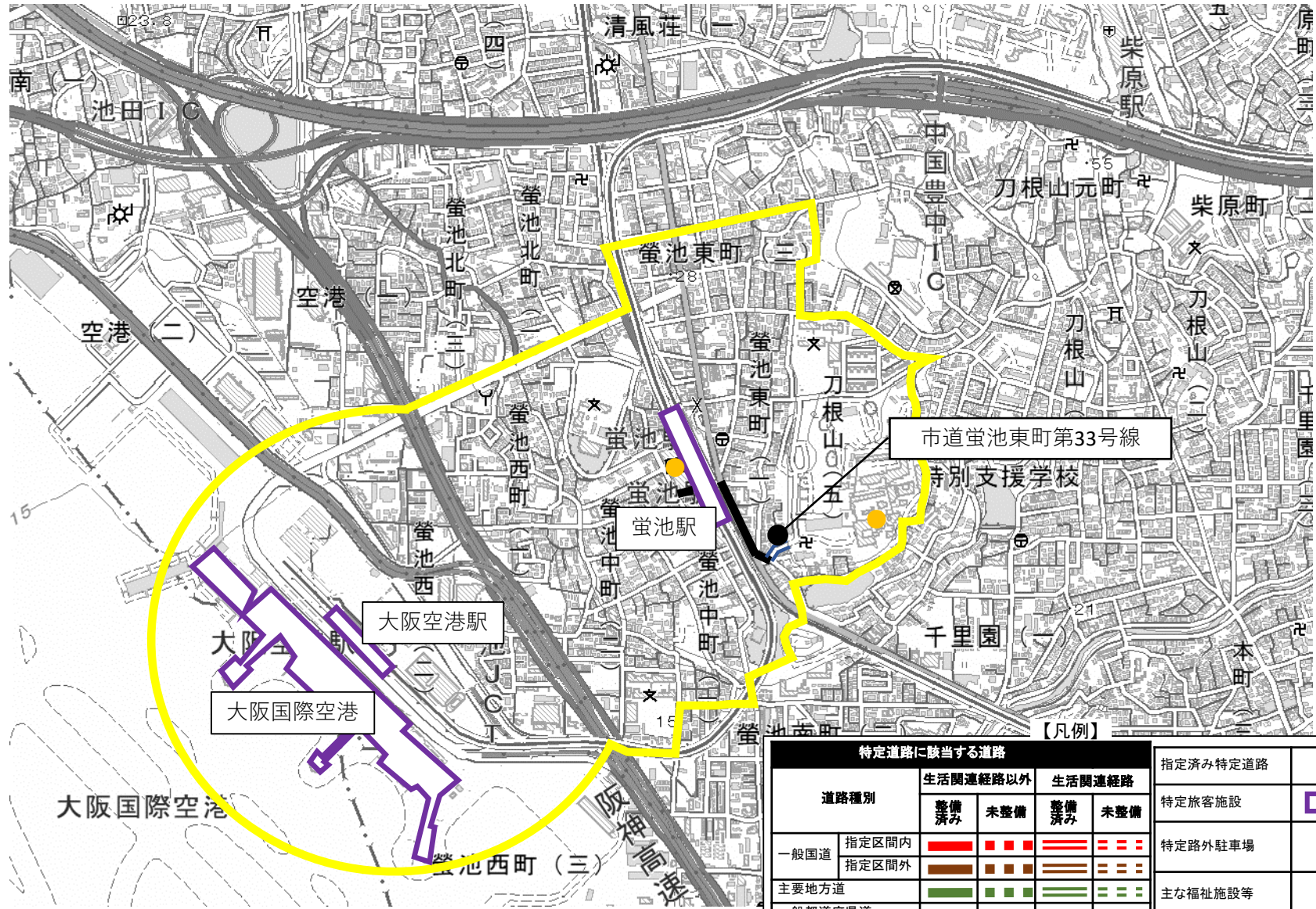


特定道路に該当する道路				指定済み特定道路	指定済み特定道路
道路種別	生活関連経路以外		生活関連経路		
	整備済み	未整備	整備済み	未整備	特定旅客施設
一般国道	指定区間内	■ ■ ■ ■	■ ■ ■ ■	■ ■ ■ ■	●
	指定区間外	■ ■ ■ ■	■ ■ ■ ■	■ ■ ■ ■	
主要地方道		■ ■ ■ ■	■ ■ ■ ■	■ ■ ■ ■	●
一般都道府県道		■ ■ ■ ■	■ ■ ■ ■	■ ■ ■ ■	
市町村道		■ ■ ■ ■	■ ■ ■ ■	■ ■ ■ ■	■
		■ ■ ■ ■	■ ■ ■ ■	■ ■ ■ ■	

■様式—② 特定道路に該当する道路(案)図面

市区町村名：豊中市

地区名：蛍池・大阪空港駅地区

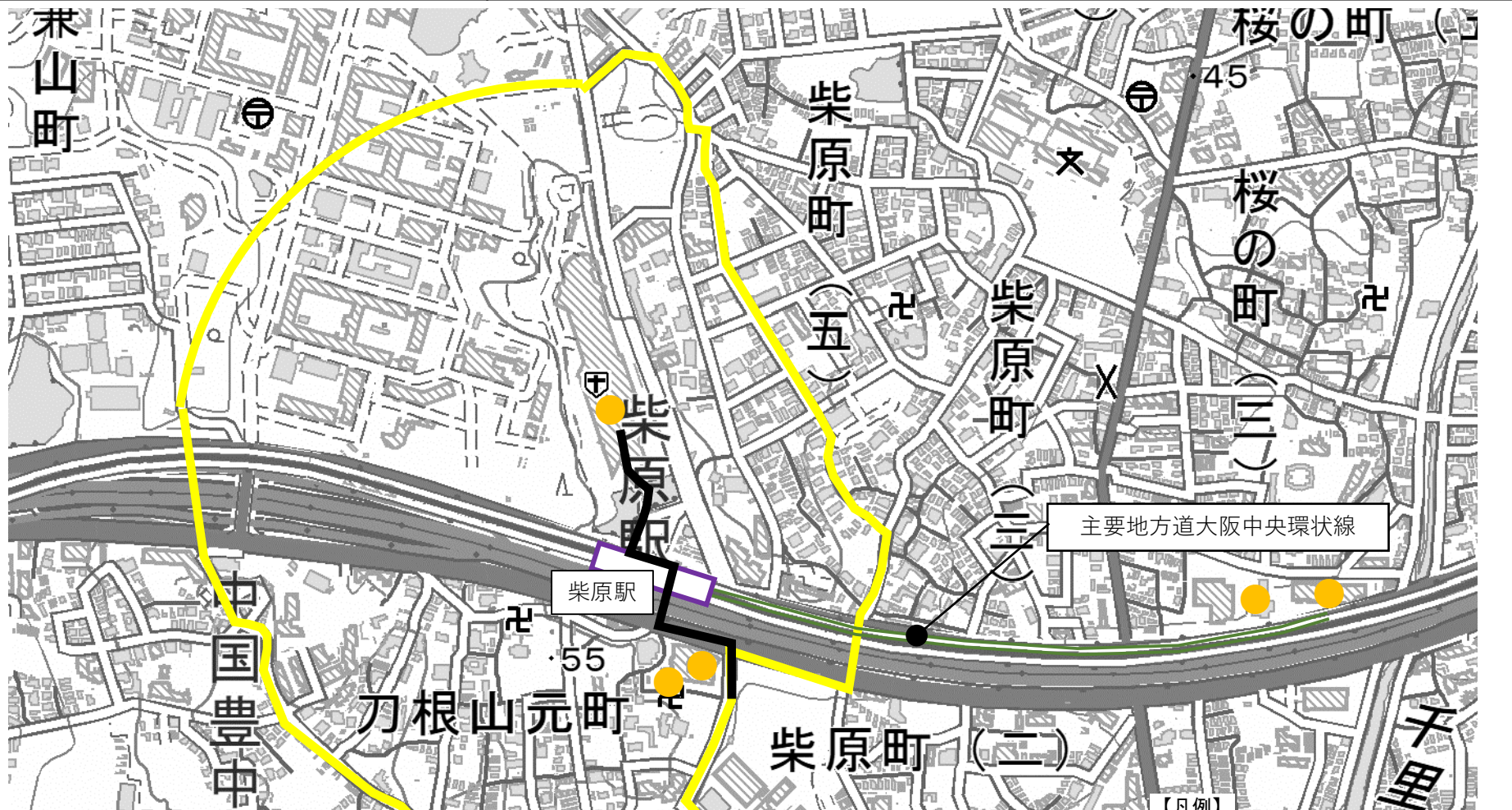


道路種別		特定道路に該当する道路				指定済み特定道路	指定済み特定道路
		生活関連経路以外		生活関連経路			
		整備済み	未整備	整備済み	未整備	特定旅客施設	
一般国道	指定区間内	■	■	■	■	特定路外駐車場	●
	指定区間外	■	■	■	■		
主要地方道		■	■	■	■	主な福祉施設等	●
一般都道府県道		■	■	■	■		
市町村道		■	■	■	■	重点整備地区	■
		■	■	■	■		

■様式-② 特定道路に該当する道路(案)図面

市町村名：豊中市

地区名：柴原駅地区



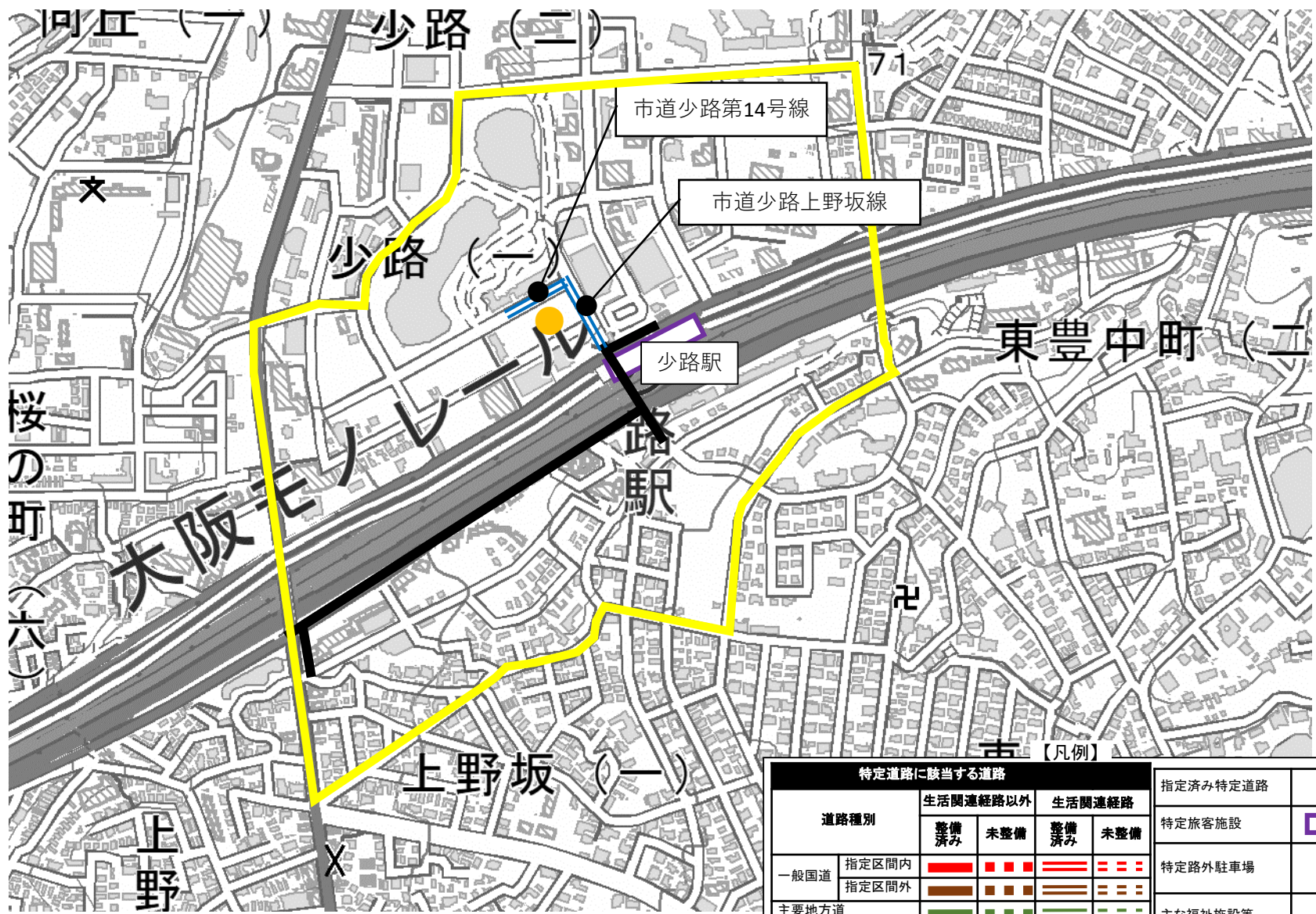
【凡例】

特定道路に該当する道路				指定済み特定道路	—		
道路種別		生活関連経路以外		生活関連経路		指定旅客施設	—
		整備済み	未整備	整備済み	未整備		
一般国道	指定区間内	■	■	■	■	特定路外駐車場	●
	指定区間外	■	■	■	■		
主要地方道		■	■	■	■	主な福祉施設等	●
一般都道府県道		■	■	■	■		
市町村道		■	■	■	■	重点整備地区	—
		■	■	■	■		

様式-② 特定道路に該当する道路(案)図面

市町村名：豊中市

地区名：少路駅地区

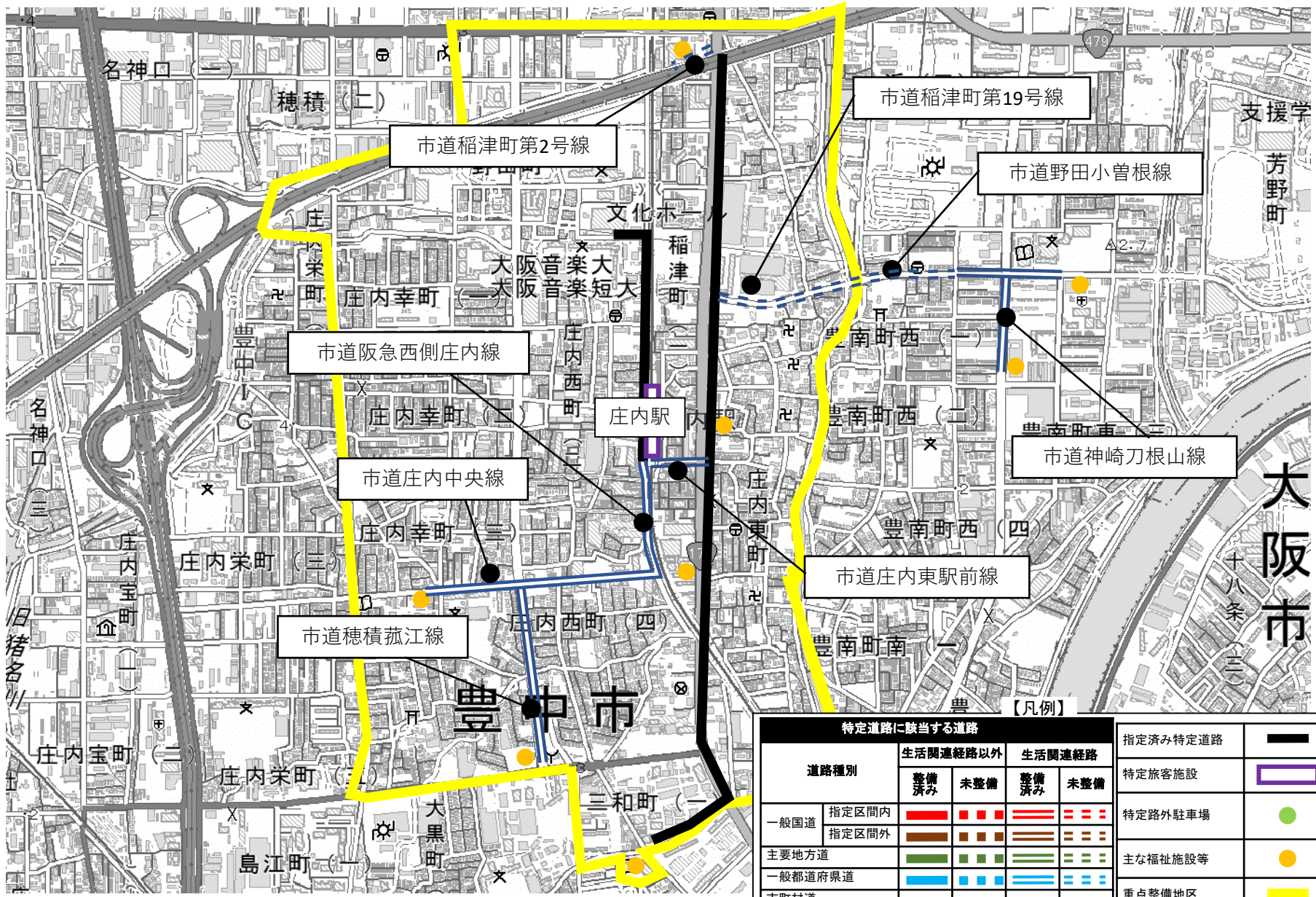


特定道路に該当する道路					指定済み特定道路	——
道路種別	生活関連経路以外		生活関連経路		指定旅客施設	——
	整備済み	未整備	整備済み	未整備		
一般国道	指定区間内	■ ■ ■ ■	■ ■ ■ ■	■ ■ ■ ■	指定路外駐車場	●
	指定区間外	■ ■ ■ ■	■ ■ ■ ■	■ ■ ■ ■		
主要地方道	■ ■ ■ ■	■ ■ ■ ■	■ ■ ■ ■	■ ■ ■ ■	主な福祉施設等	●
一般都道府県道	■ ■ ■ ■	■ ■ ■ ■	■ ■ ■ ■	■ ■ ■ ■		
市町村道	■ ■ ■ ■	■ ■ ■ ■	■ ■ ■ ■	■ ■ ■ ■	重点整備地区	■ ■ ■ ■
	■ ■ ■ ■	■ ■ ■ ■	■ ■ ■ ■	■ ■ ■ ■		

様式-② 特定道路に該当する道路(案)図面

市区町村名：豊中市

地区名：庄内駅地区

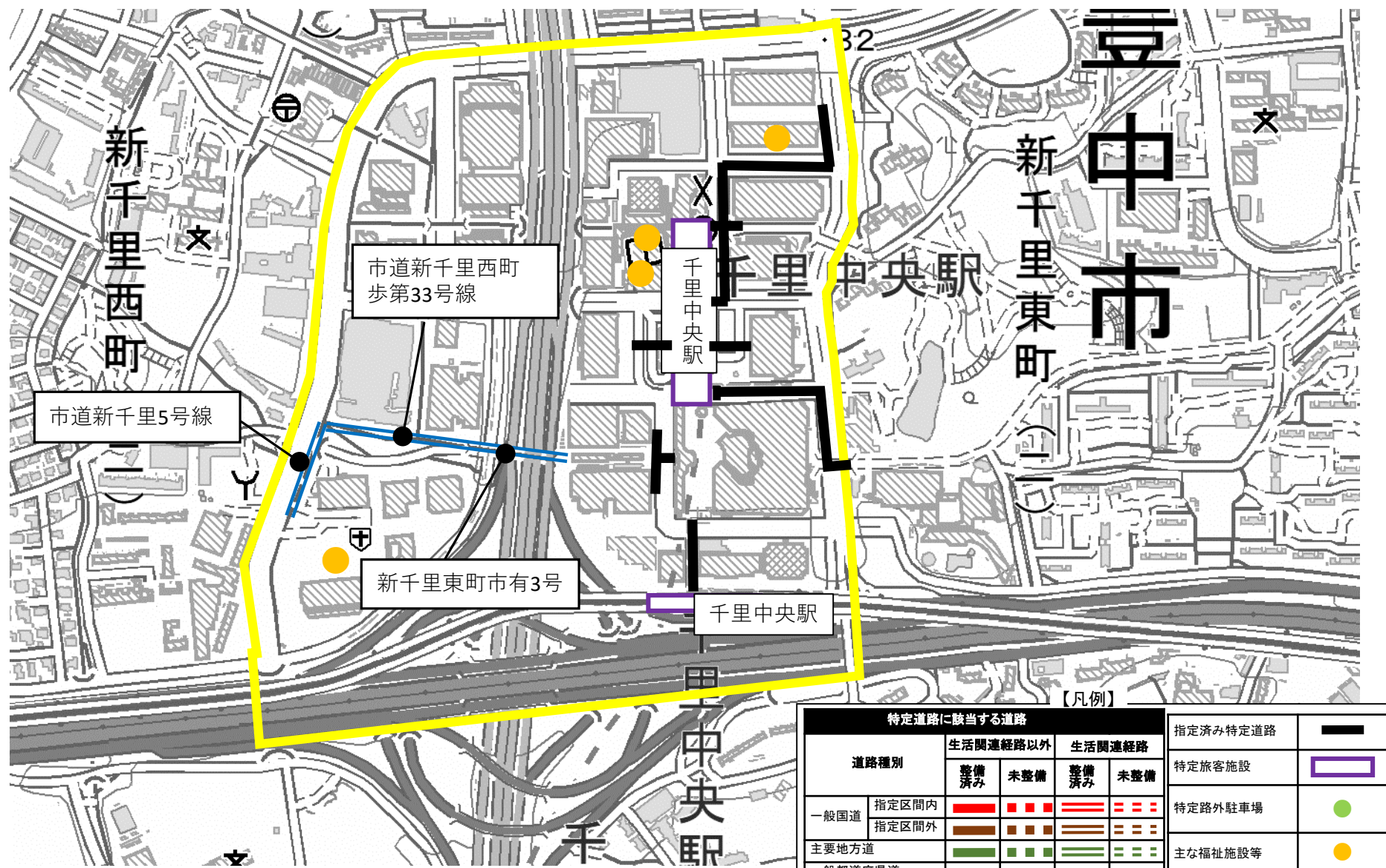


特定道路に該当する道路					指定済み特定道路
道路種別	生活関連経路以外		生活関連経路		指定済み特定道路
	整備済み	未整備	整備済み	未整備	
一般国道	指定区内	■ ■ ■ ■	■ ■ ■ ■	■ ■ ■ ■	指定済み特定道路
	指定区外	■ ■ ■ ■	■ ■ ■ ■	■ ■ ■ ■	
主要地方道	■ ■ ■ ■	■ ■ ■ ■	■ ■ ■ ■	■ ■ ■ ■	指定済み特定道路
一般都道府県道	■ ■ ■ ■	■ ■ ■ ■	■ ■ ■ ■	■ ■ ■ ■	指定済み特定道路
市町村道	■ ■ ■ ■	■ ■ ■ ■	■ ■ ■ ■	■ ■ ■ ■	指定済み特定道路
					特定旅客施設
					特定路外駐車場
					主な福祉施設等
					重点整備地区

様式-② 特定道路に該当する道路(案)図面

市町村名：豊中市

地区名：千里中央駅地区



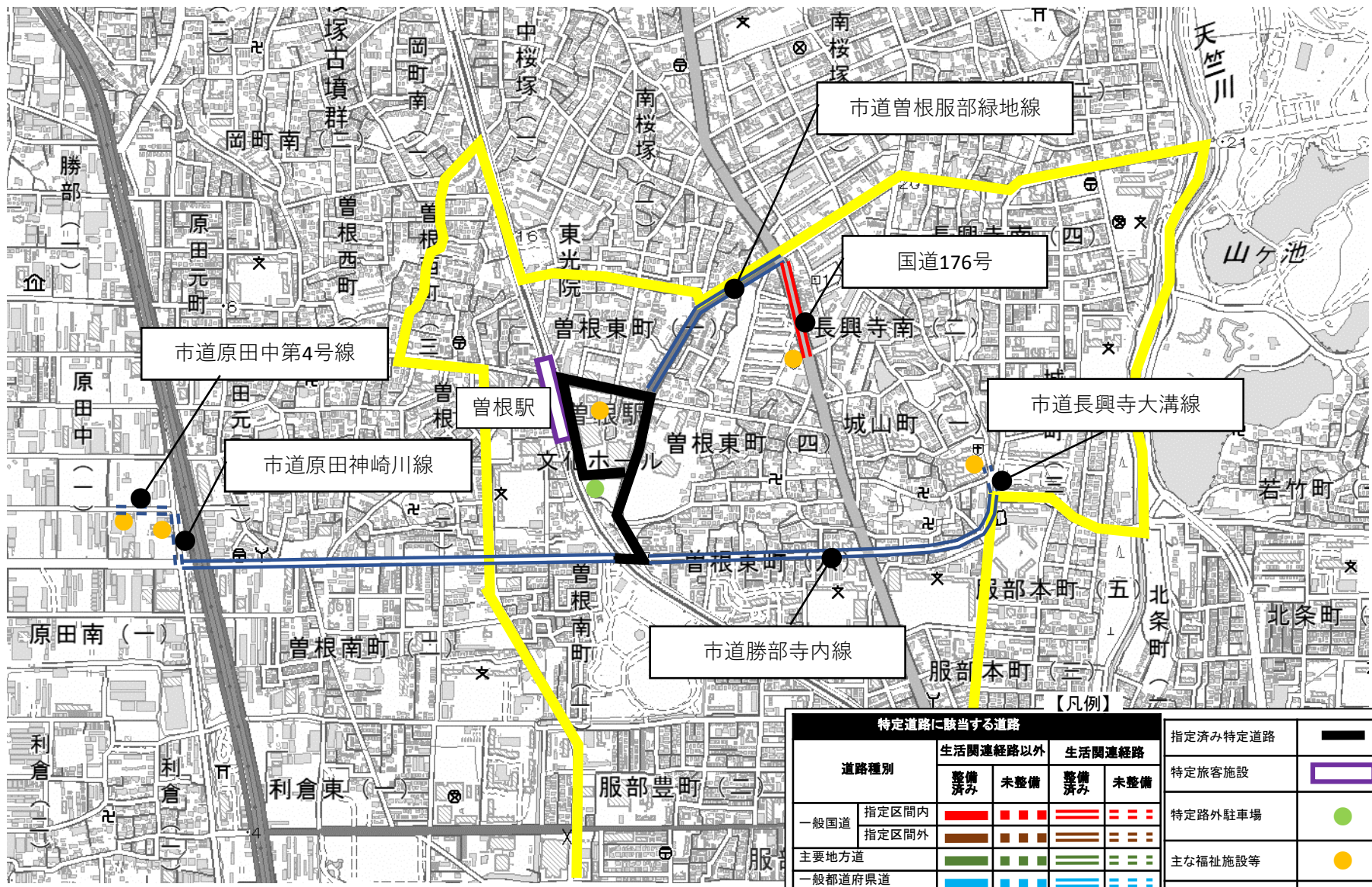
【凡例】

特定道路に該当する道路				指定済み特定道路	—		
道路種別		生活関連経路以外		生活関連経路		特定旅客施設	—
		整備済み	未整備	整備済み	未整備		
一般国道	指定区間内	■	■	■	■	特定路外駐車場	●
	指定区間外	■	■	■	■		
主要地方道		■	■	■	■	主な福祉施設等	●
一般都道府県道		■	■	■	■		
市町村道		■	■	■	■	重点整備地区	■
		■	■	■	■		

■様式—② 特定道路に該当する道路(案)図面

市区町村名：豊中市

地区名：曾根・服部駅地区 (1 / 2)



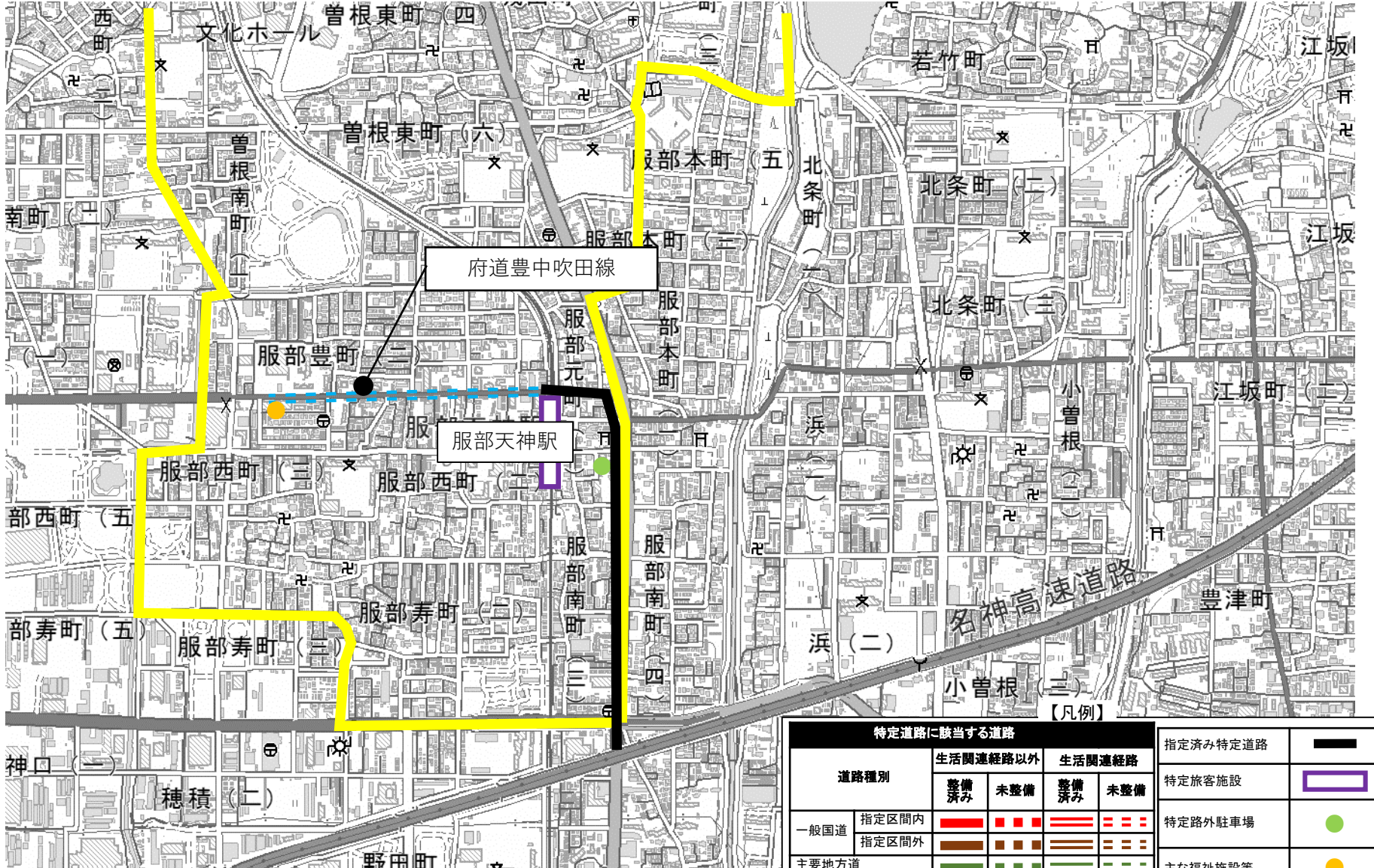
特定道路に該当する道路				指定済み特定道路	指定区間内	指定区間外		
道路種別	生活関連経路以外		生活関連経路		特定旅客施設	特定路外駐車場	主な福祉施設等	重点整備地区
	整備済み	未整備	整備済み	未整備				
一般国道	■	■	■	■	●	●	●	■
主要地方道	■	■	■	■	●	●	●	■
一般都道府県道	■	■	■	■	●	●	●	■
市町村道	■	■	■	■	●	●	●	■

【凡例】

様式-② 特定道路に該当する道路(案)図面

市区町村名：豊中市

地区名：曾根・服部駅地区 (2/2)

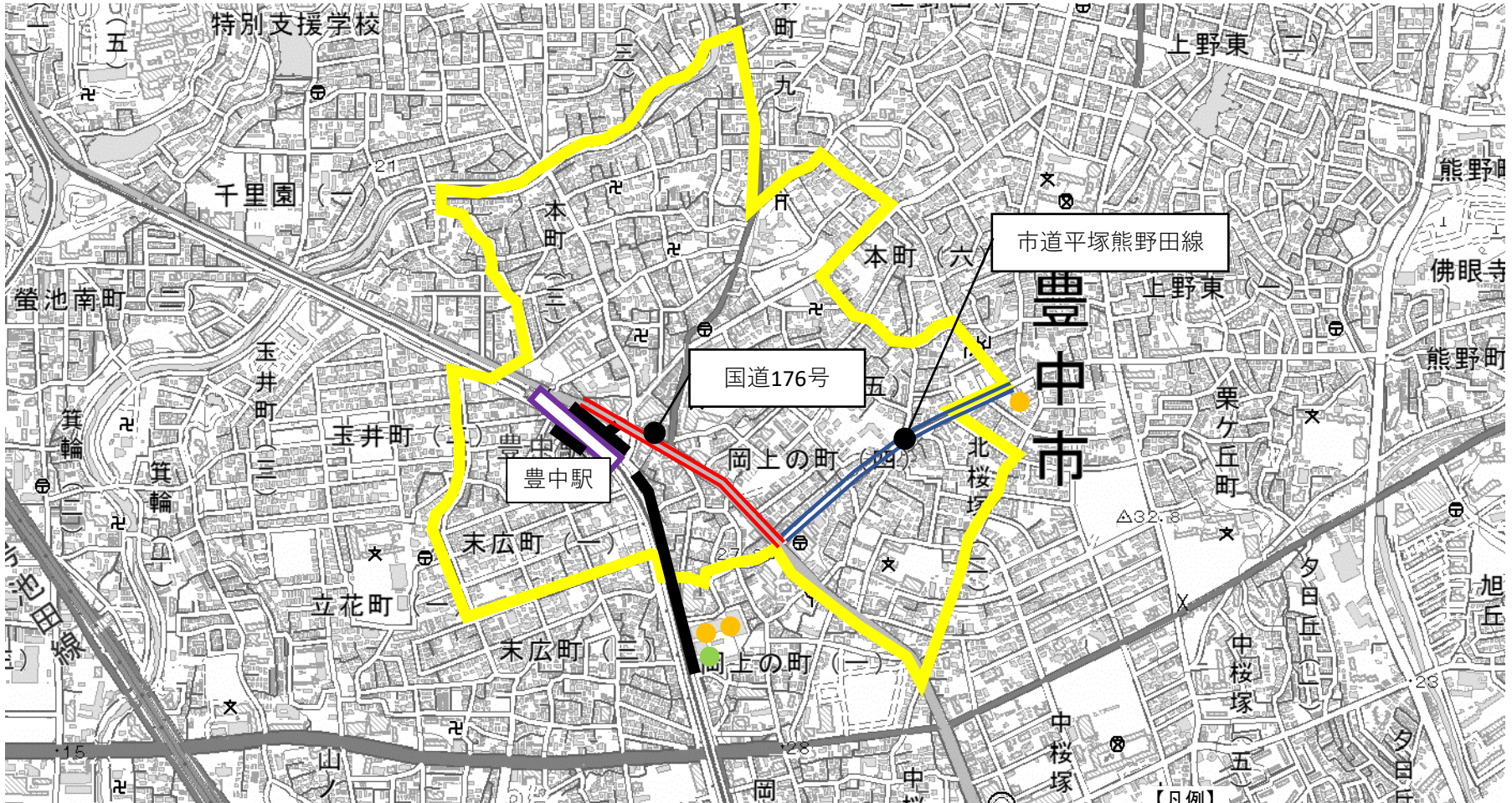


道路種別		特定道路に該当する道路				指定済み特定道路
		生活関連経路以外		生活関連経路		
		整備済み	未整備	整備済み	未整備	特定旅客施設
一般国道	指定区内間	■	■	■	■	特定区外駐車場
	指定区間外	■	■	■	■	
主要地方道		■	■	■	■	主な福祉施設等
一般都道府県道		■	■	■	■	
市町村道		■	■	■	■	重点整備地区

■様式—② 特定道路に該当する道路(案)図面

市区町村名：豊中市

地区名：豊中駅地区



特定道路に該当する道路					指定済み特定道路	—		
道路種別		生活関連経路以外		生活関連経路		特定旅客施設	—	
		整備済み	未整備	整備済み	未整備			
一般国道	指定区間内	■	■	■	■	特定路外駐車場	●	
	指定区間外	■	■	■	■		主な福祉施設等	●
主要地方道		■	■	■	■	重点整備地区		■
一般都道府県道		■	■	■	■			
市町村道		■	■	■	■			

【凡例】