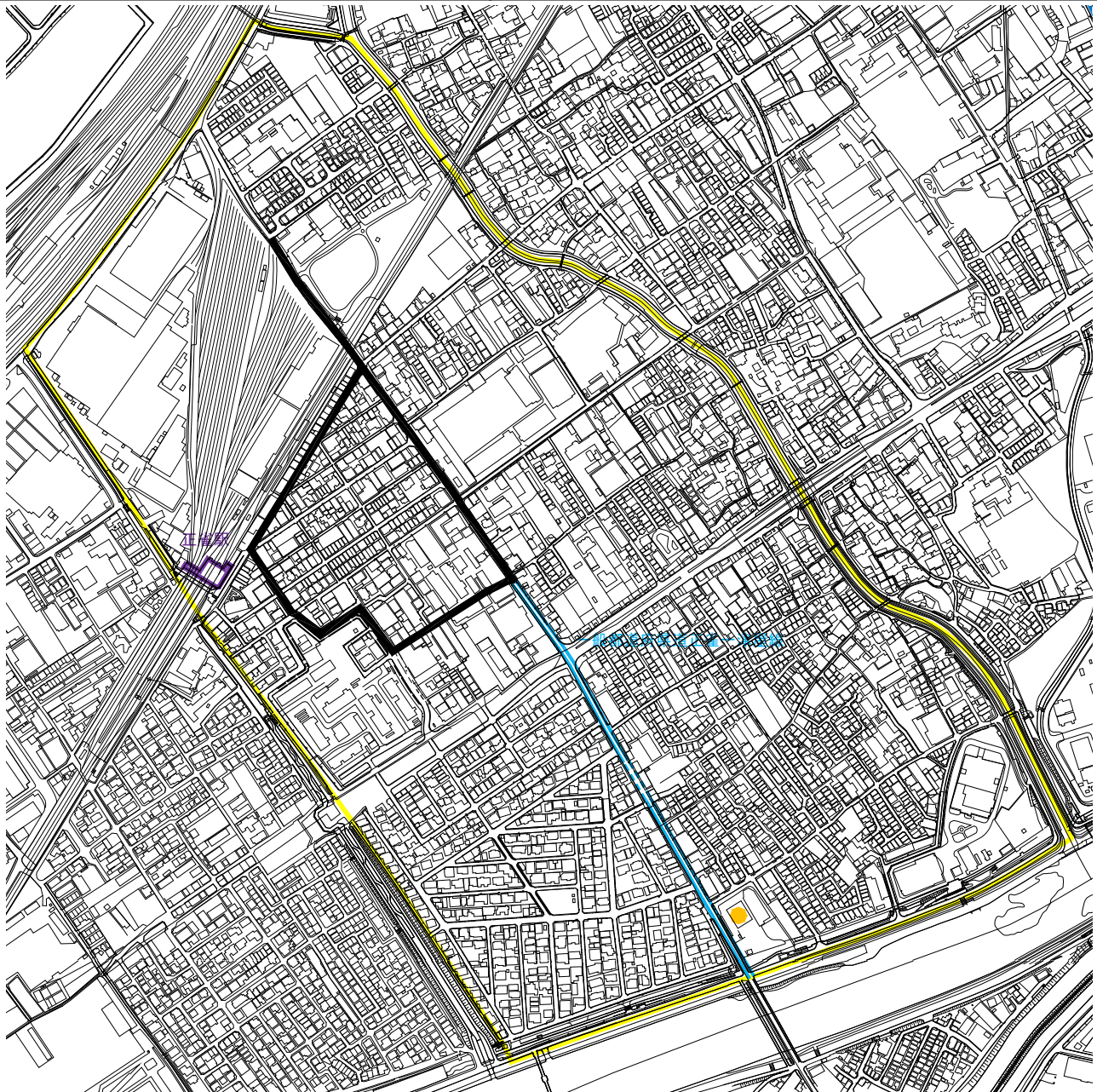


# ■様式—② 特定道路に該当する道路(案)図面

市町村名：摂津市

地区名：阪急正雀駅周辺地区



【凡例】

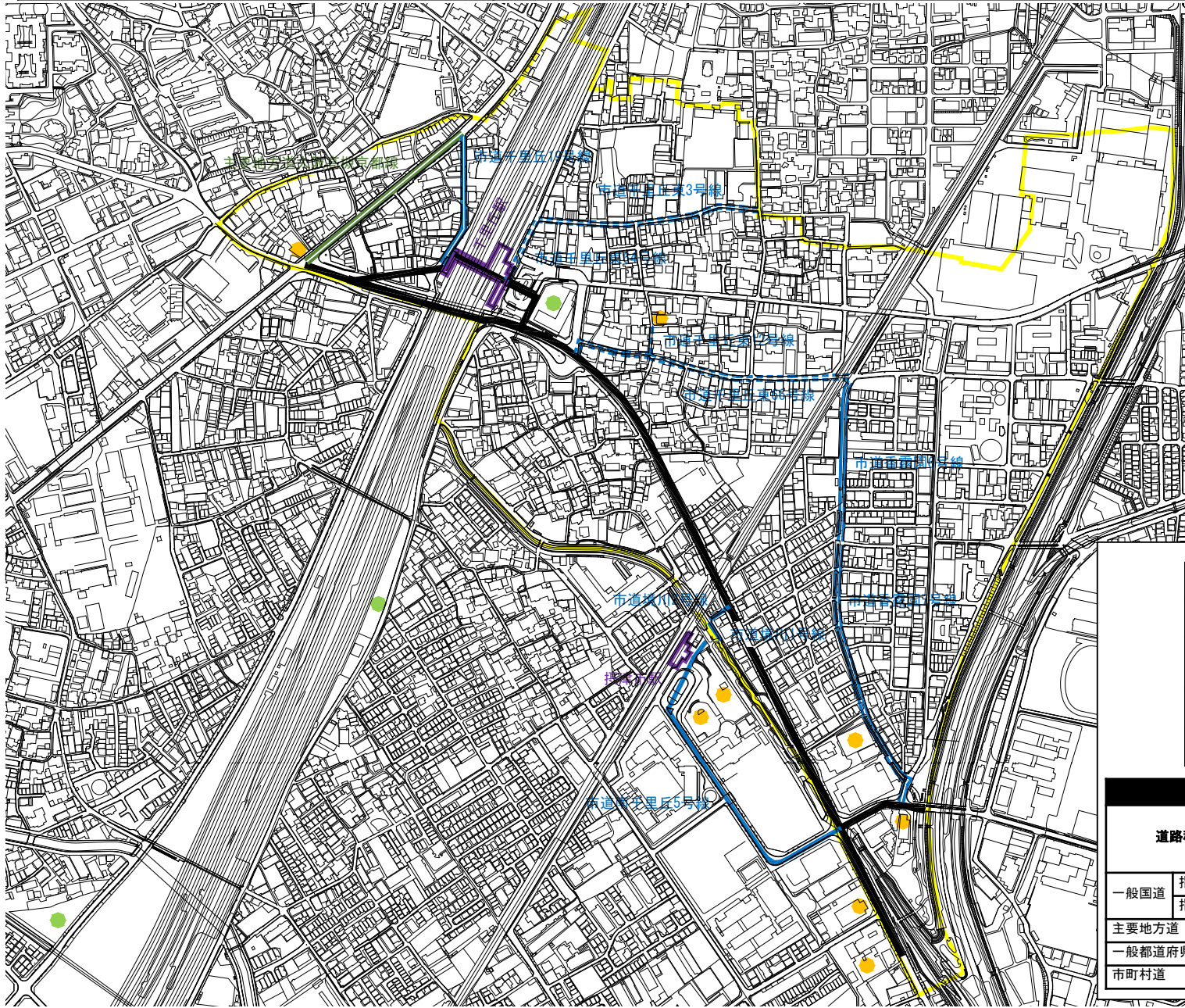
指定済み特定道路	—
特定旅客施設	□
特定路外駐車場	●
主な福祉施設等	●
重点整備地区	—

道路種別		特定道路に該当する道路			
		生活関連経路以外		生活関連経路	
		整備済み	未整備	整備済み	未整備
一般国道	指定区内	■	■	■	■
	指定区外	■	■	■	■
主要地方道		■	■	■	■
一般都道府県道		■	■	■	■
市町村道		■	■	■	■

# ■様式—② 特定道路に該当する道路(案)図面

市町村名：摂津市

地区名：J R千里丘駅周辺地区



【凡例】

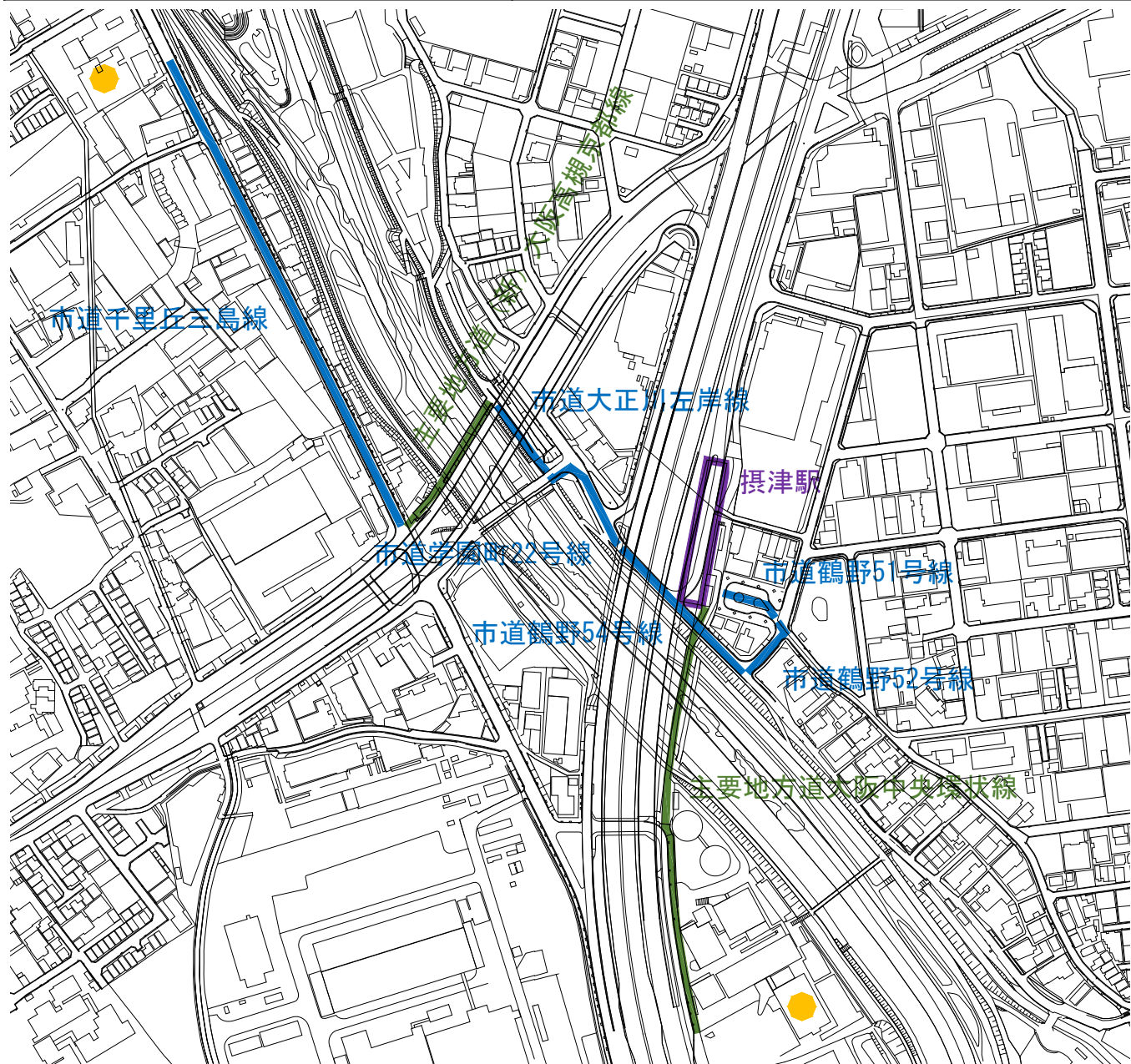
指定済み特定道路	—
特定旅客施設	—
特定路外駐車場	●
主な福祉施設等	●
重点整備地区	—

道路種別		特定道路に該当する道路			
		生活関連経路以外		生活関連経路	
		整備済み	未整備	整備済み	未整備
一般国道	指定区内	■	■	■	■
	指定区外	■	■	■	■
主要地方道		■	■	■	■
一般都道府県道		■	■	■	■
市町村道		■	■	■	■

# ■様式—② 特定道路に該当する道路(案)図面

市町村名：摂津市

地区名：モノレール摂津駅周辺地区



【凡例】

指定済み特定道路	■
特定旅客施設	■
特定路外駐車場	●
主な福祉施設等	●
重点整備地区	■

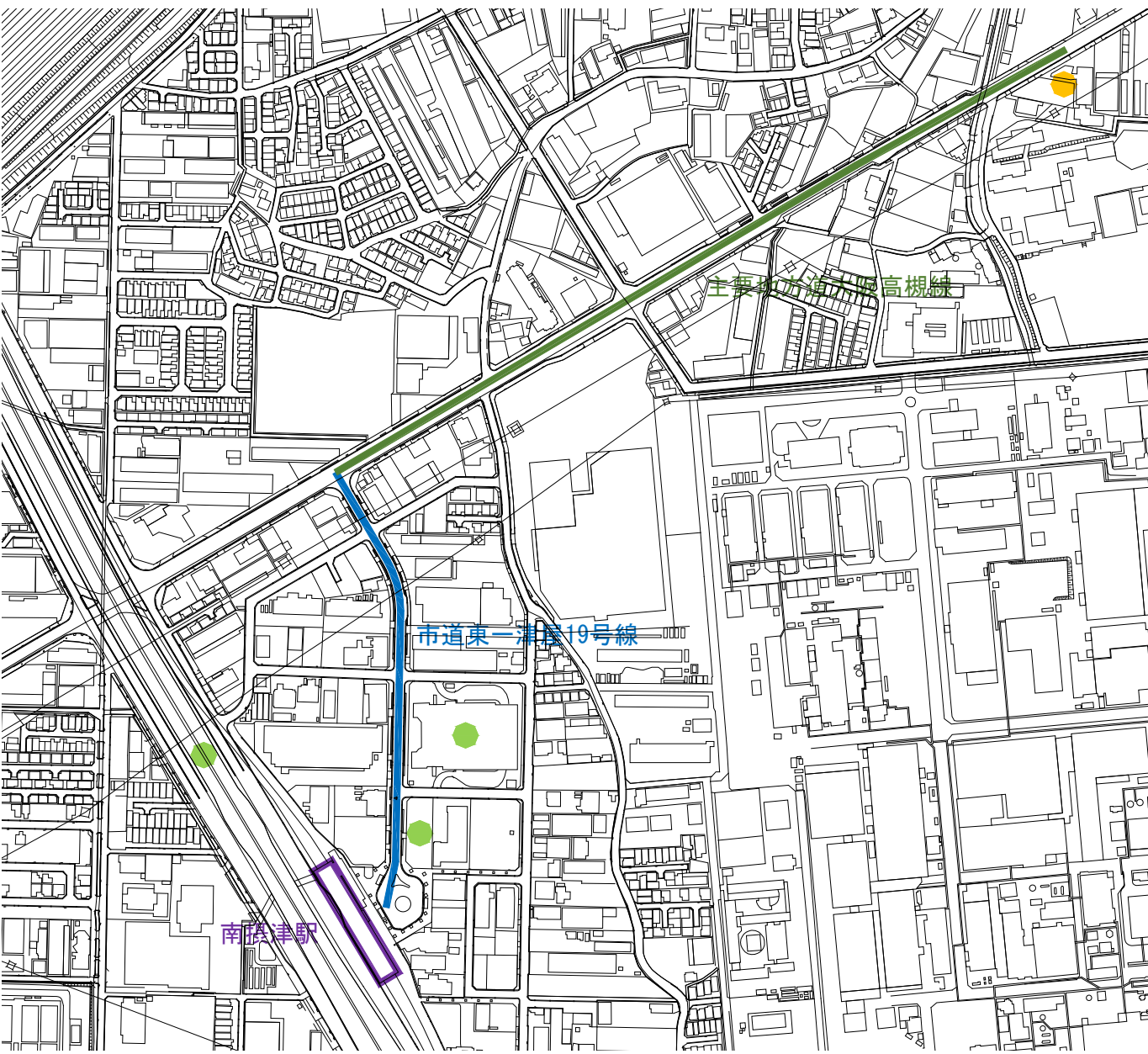
  

道路種別		特定道路に該当する道路			
		生活関連経路以外		生活関連経路	
		整備済み	未整備	整備済み	未整備
一般国道	指定区内	■	■	■	■
	指定区外	■	■	■	■
主要地方道		■	■	■	■
一般都道府県道		■	■	■	■
市町村道		■	■	■	■

# ■様式－② 特定道路に該当する道路(案)図面

市町村名：摂津市

地区名：モノレール南摂津駅周辺地区



【凡例】

指定済み特定道路	■
特定旅客施設	■
特定路外駐車場	●
主な福祉施設等	●
重点整備地区	■

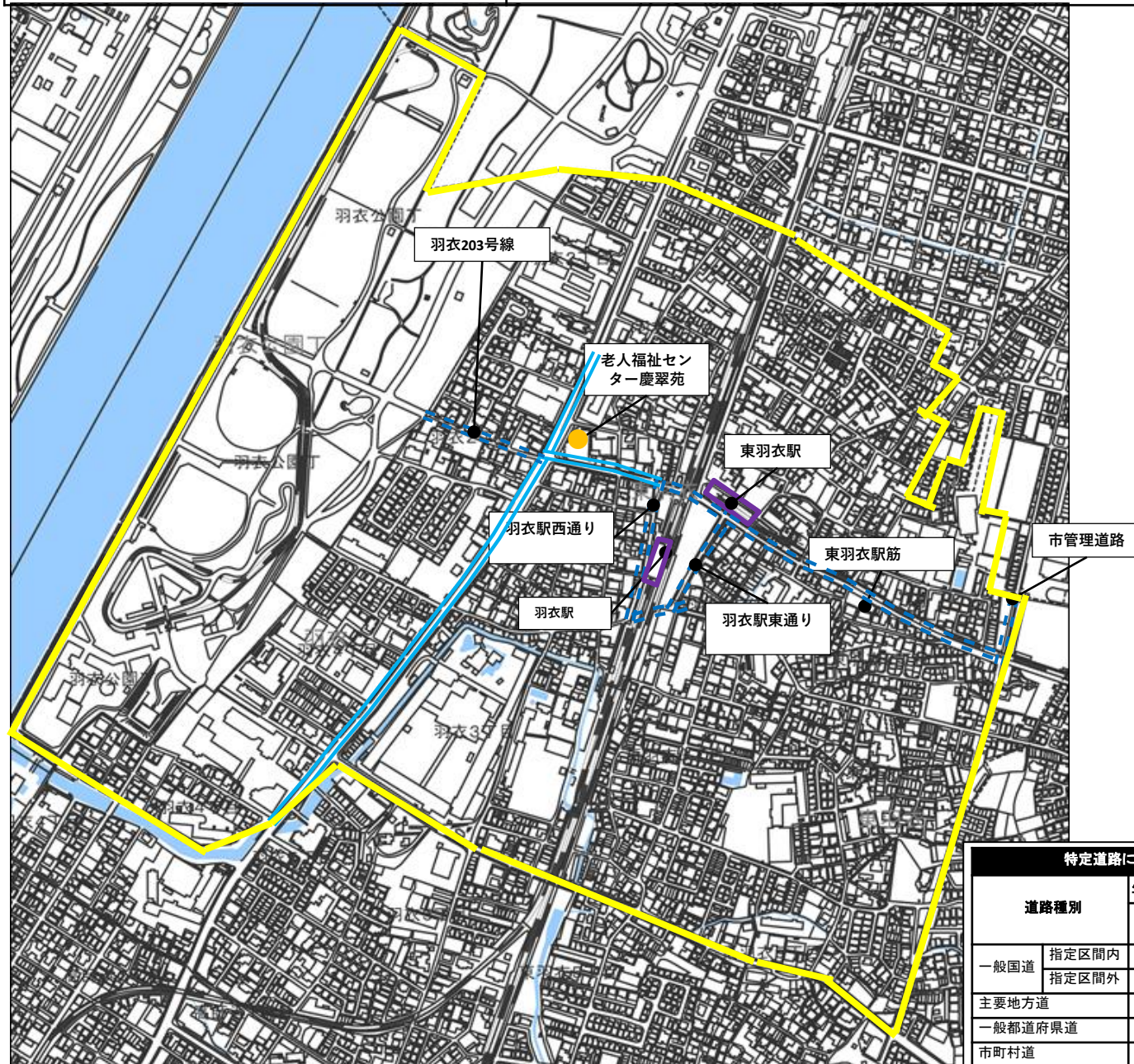
特定道路に該当する道路

道路種別		生活関連経路以外		生活関連経路	
		整備済み	未整備	整備済み	未整備
一般国道	指定区内	■	■	■	■
	指定区間外	■	■	■	■
主要地方道		■	■	■	■
一般都道府県道		■	■	■	■
市町村道		■	■	■	■

# 様式-② 特定道路に該当する道路(案)図面

市町村名：高石市

地区名：羽衣駅、東羽衣駅周辺地区



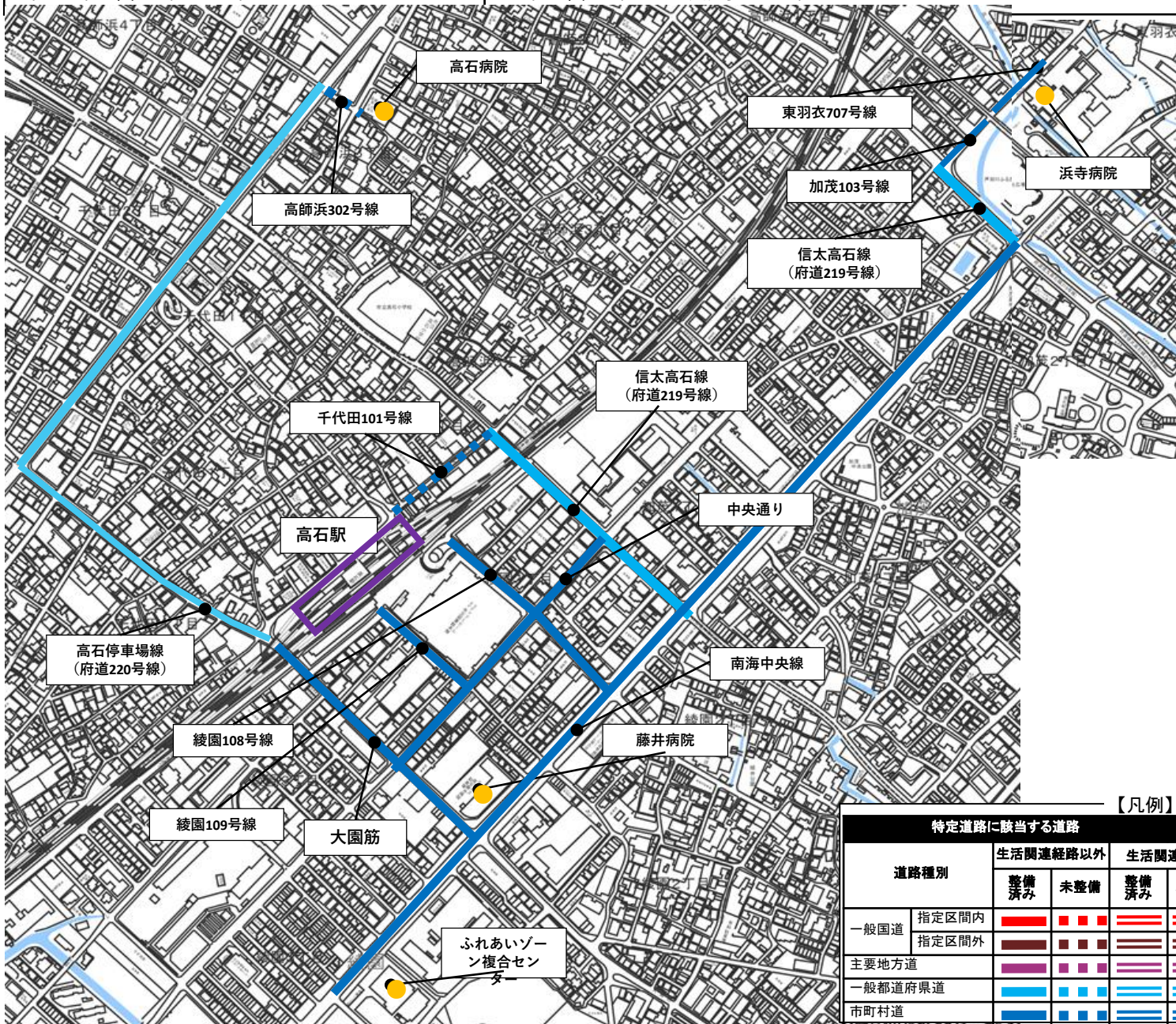
【凡例】

道路種別		特定道路に該当する道路				指定済み特定道路
		生活関連経路以外		生活関連経路		
		整備済み	未整備	整備済み	未整備	特定旅客施設
一般国道	指定区内					
	指定区外					
主要地方道						主な福祉施設等
一般都道府県道						
市町村道						重点整備地区

# 様式② 特定道路に該当する道路(案)図面

市町村名：高石市

地区名：高石駅周辺地区



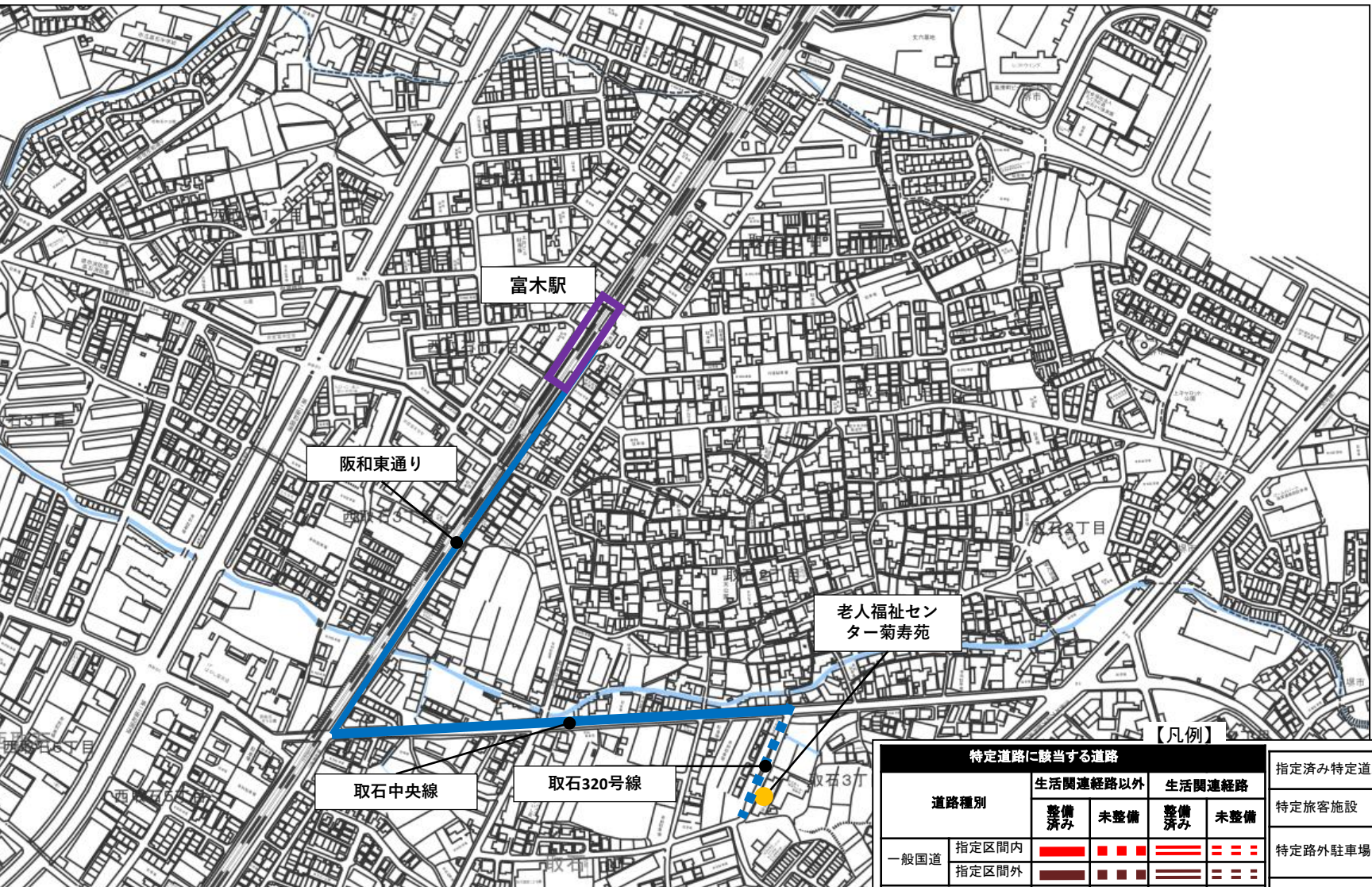
【凡例】

特定道路に該当する道路					指定済み特定道路	指定済み特定道路
道路種別	生活関連経路以外		生活関連経路		特定旅客施設	特定旅客施設
	整備済み	未整備	整備済み	未整備		
一般国道	指定区間内	■ ■ ■ ■	■ ■ ■ ■	■ ■ ■ ■	●	●
	指定区間外	■ ■ ■ ■	■ ■ ■ ■	■ ■ ■ ■		
主要地方道	■ ■ ■ ■	■ ■ ■ ■	■ ■ ■ ■	■ ■ ■ ■	●	●
一般都道府県道	■ ■ ■ ■	■ ■ ■ ■	■ ■ ■ ■	■ ■ ■ ■	●	●
市町村道	■ ■ ■ ■	■ ■ ■ ■	■ ■ ■ ■	■ ■ ■ ■	●	●
					●	●
					■	■

# ■様式—② 特定道路に該当する道路(案)図面

市町村名：高石市

地区名：富木駅周辺地区



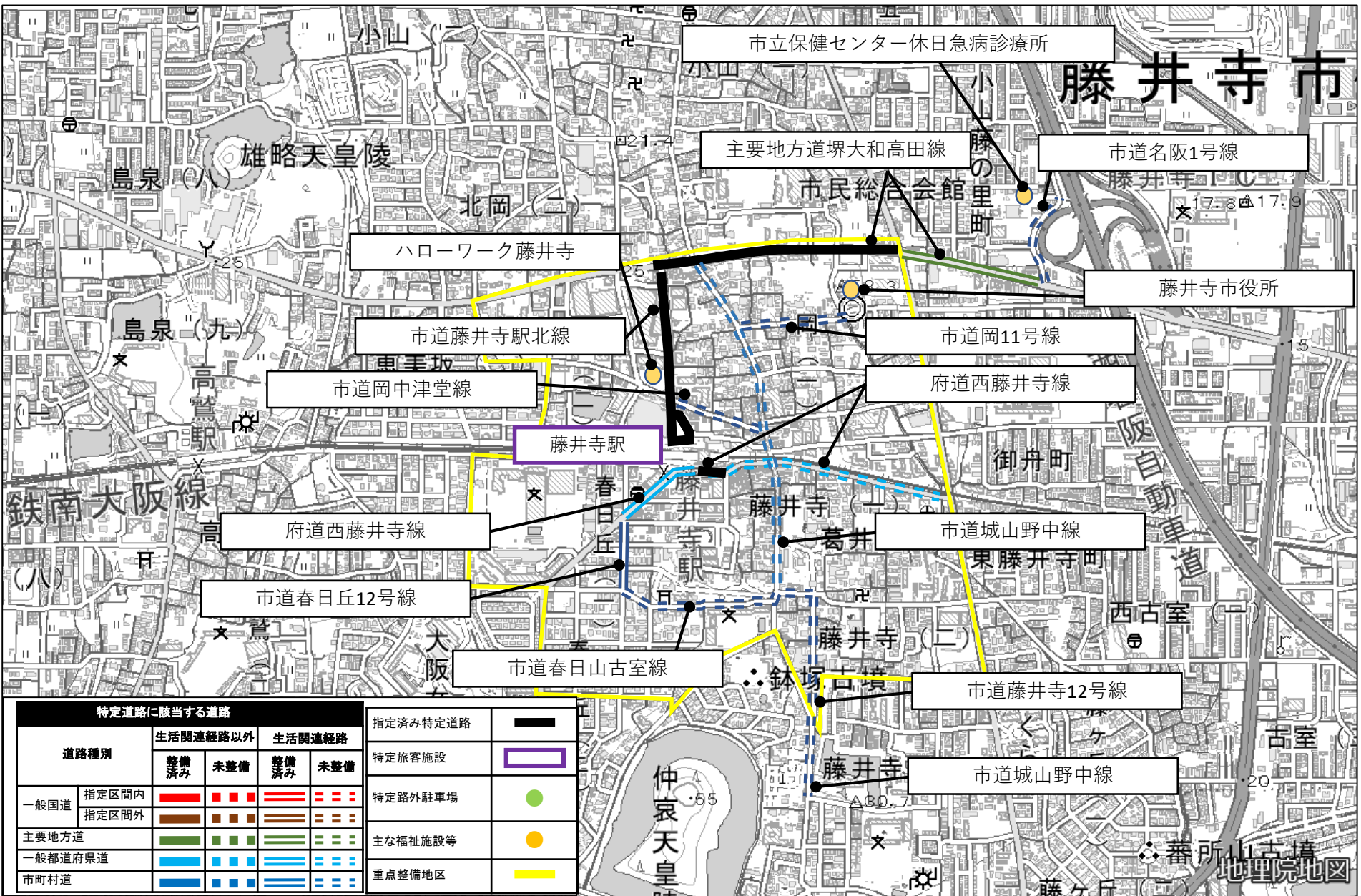
【凡例】

道路種別		特定道路に該当する道路				指定済み特定道路
		生活関連経路以外		生活関連経路		
		整備済み	未整備	整備済み	未整備	特定旅客施設
一般国道	指定区内	■	■	■	■	●
	指定区間外	■	■	■	■	●
主要地方道		■	■	■	■	●
一般都道府県道		■	■	■	■	●
市町村道		■	■	■	■	●
						重点整備地区

# ■様式—② 特定道路に該当する道路(案)図面

市区町村名：藤井寺市

地区名：藤井寺駅周辺地区



特定道路に該当する道路				
道路種別	生活関連経路以外		生活関連経路	
	整備済み	未整備	整備済み	未整備
一般国道	指定区内	■■■■	■■■■	■■■■
	指定区外	■■■■	■■■■	■■■■
主要地方道	■■■■	■■■■	■■■■	■■■■
一般都道府県道	■■■■	■■■■	■■■■	■■■■
市町村道	■■■■	■■■■	■■■■	■■■■

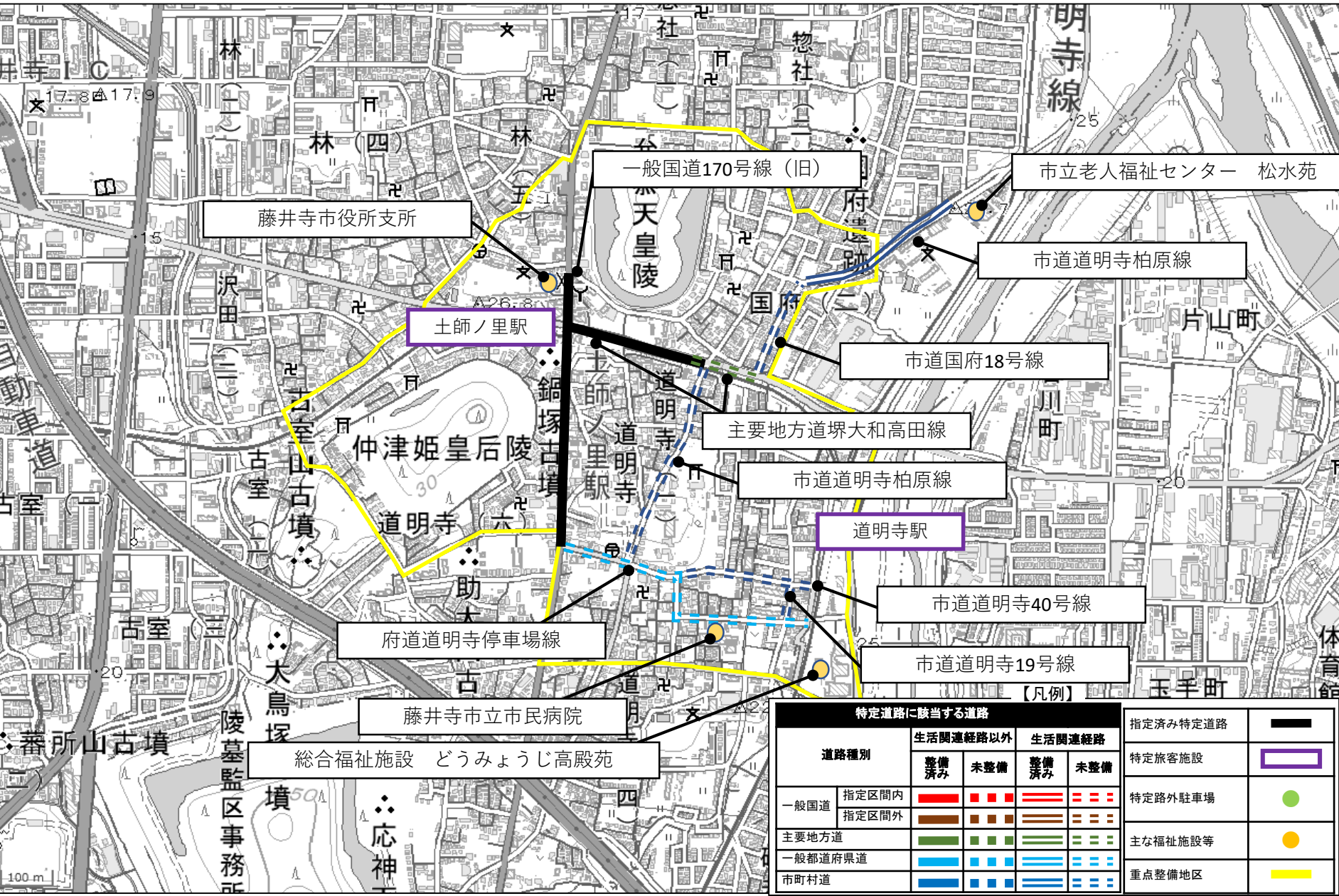
指定済み特定道路	——
特定旅客施設	□
特定路外駐車場	●
主な福祉施設等	●
重点整備地区	■



# ■様式—② 特定道路に該当する道路(案)図面

市区町村名：藤井寺市

地区名：土師ノ里駅・道明寺駅周辺地区

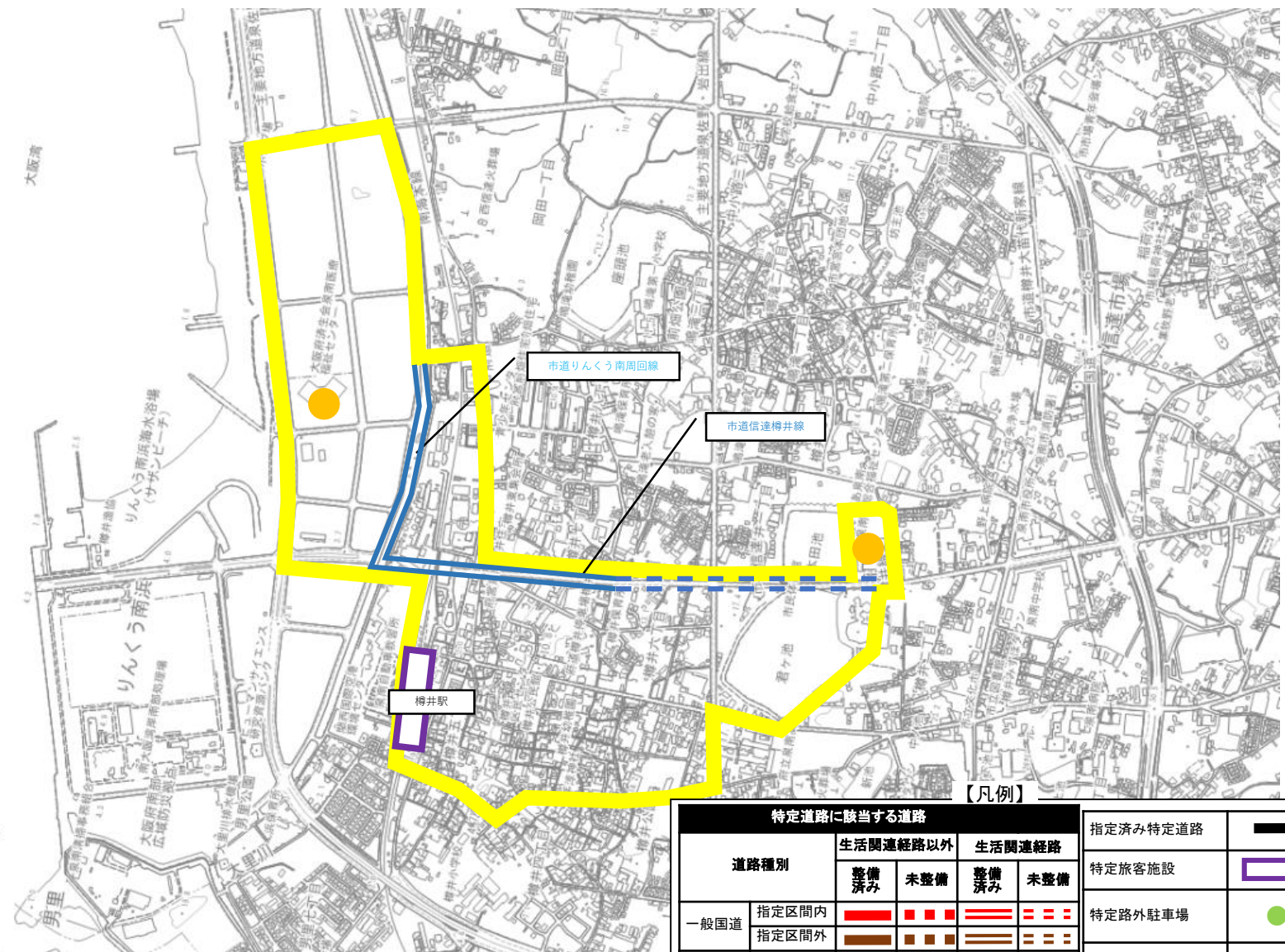


道路種別		特定道路に該当する道路				指定済み特定道路	指定済み特定道路
		生活関連経路以外		生活関連経路			
		整備済み	未整備	整備済み	未整備	特定旅客施設	
一般国道	指定区間内	■	■	■	■	特定路外駐車場	●
	指定区間外	■	■	■	■		
主要地方道		■	■	■	■	主な福祉施設等	●
一般都道府県道		■	■	■	■		
市町村道		■	■	■	■	重点整備地区	■
		■	■	■	■		

# ■様式—② 特定道路に該当する道路(案)図面

市町村名： 泉南市

地区名： 樽井駅周辺地区



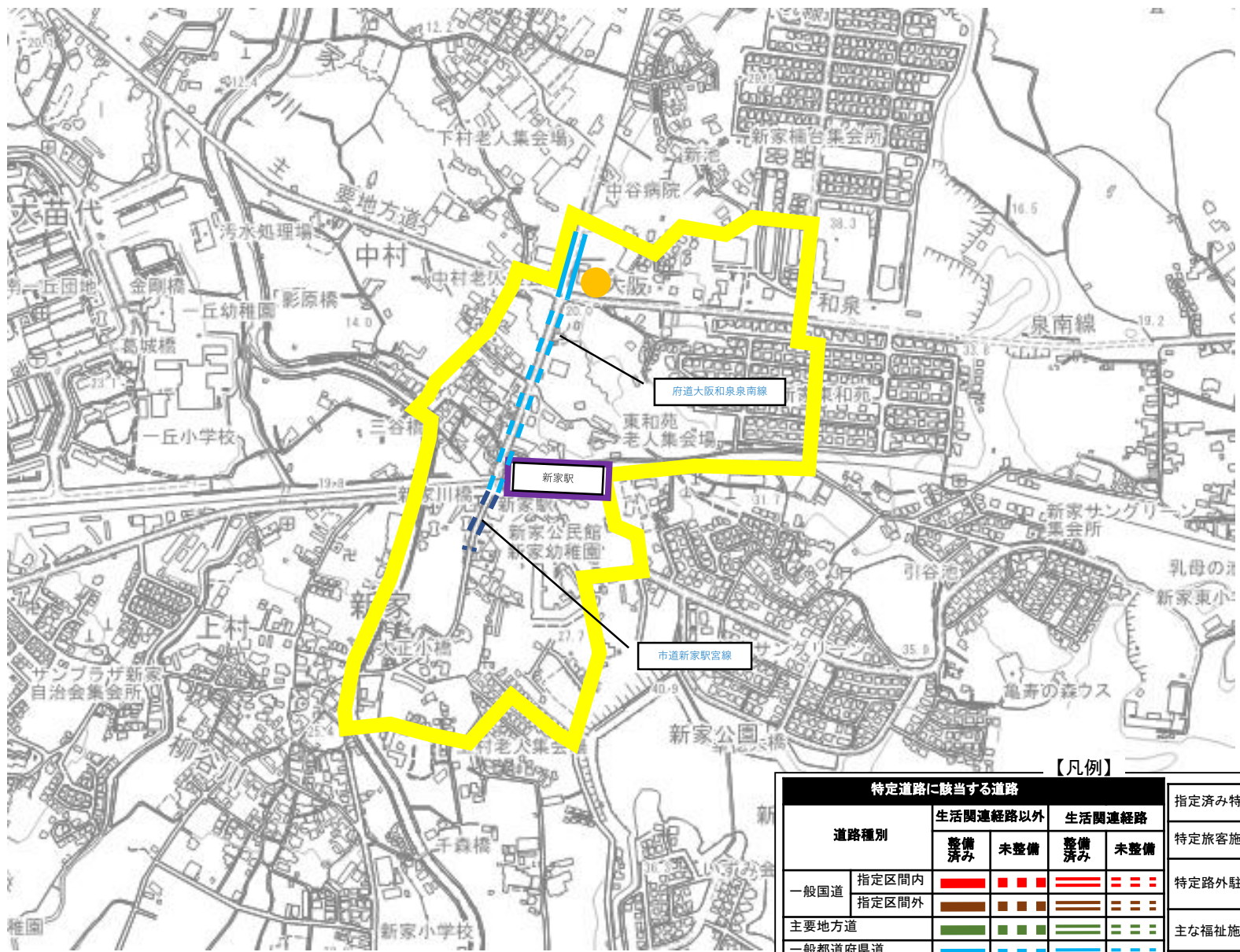
【凡例】

道路種別		特定道路に該当する道路				指定済み特定道路	指定済み特定道路
		生活関連経路以外		生活関連経路			
		整備済み	未整備	整備済み	未整備	特定旅客施設	特定旅客施設
一般国道	指定区間内	■	■	■	■	特定路外駐車場	●
	指定区間外	■	■	■	■		
主要地方道		■	■	■	■	主な福祉施設等	●
一般都道府県道		■	■	■	■		
市町村道		■	■	■	■	重点整備地区	■
		■	■	■	■		

# ■様式—② 特定道路に該当する道路(案)図面

市町村名： 泉南市

地区名： 新家駅周辺地区



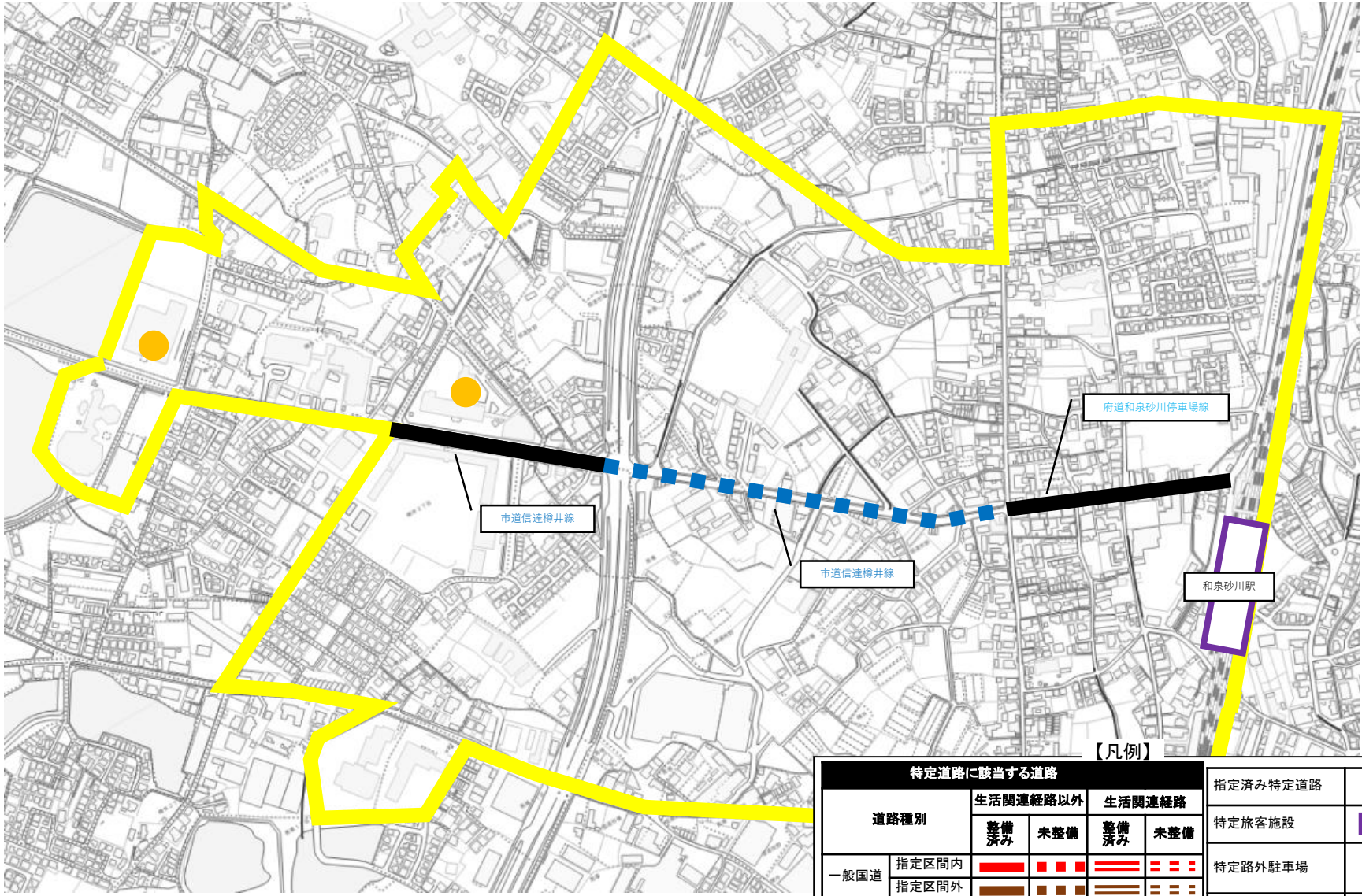
【凡例】

特定道路に該当する道路					指定済み特定道路	—
道路種別	生活関連経路以外		生活関連経路		指定旅客施設	—
	整備済み	未整備	整備済み	未整備		
一般国道	指定区間内	■■■■	■■■■	■■■■	特定路外駐車場	●
	指定区間外	■■■■	■■■■	■■■■		
主要地方道	■■■■	■■■■	■■■■	■■■■	主な福祉施設等	●
一般都道府県道	■■■■	■■■■	■■■■	■■■■	重点整備地区	■
市町村道	■■■■	■■■■	■■■■	■■■■		

# 様式-② 特定道路に該当する道路(案)図面

市町村名： 泉南市

地区名： 和泉砂川駅周辺地区



【凡例】

特定道路に該当する道路					指定済み特定道路	指定済み特定道路	
道路種別		生活関連経路以外		生活関連経路		指定旅客施設	指定旅客施設
		整備済み	未整備	整備済み	未整備		
一般国道	指定区間内	■	■	■	■	指定路外駐車場	●
	指定区間外	■	■	■	■		
主要地方道		■	■	■	■	主な福祉施設等	
一般都道府県道		■	■	■	■	重点整備地区	
市町村道		■	■	■	■		

# ■様式—② 特定道路に該当する道路(案)図面

市区町村名：交野市

地区名：河内磐船・河内森駅周辺



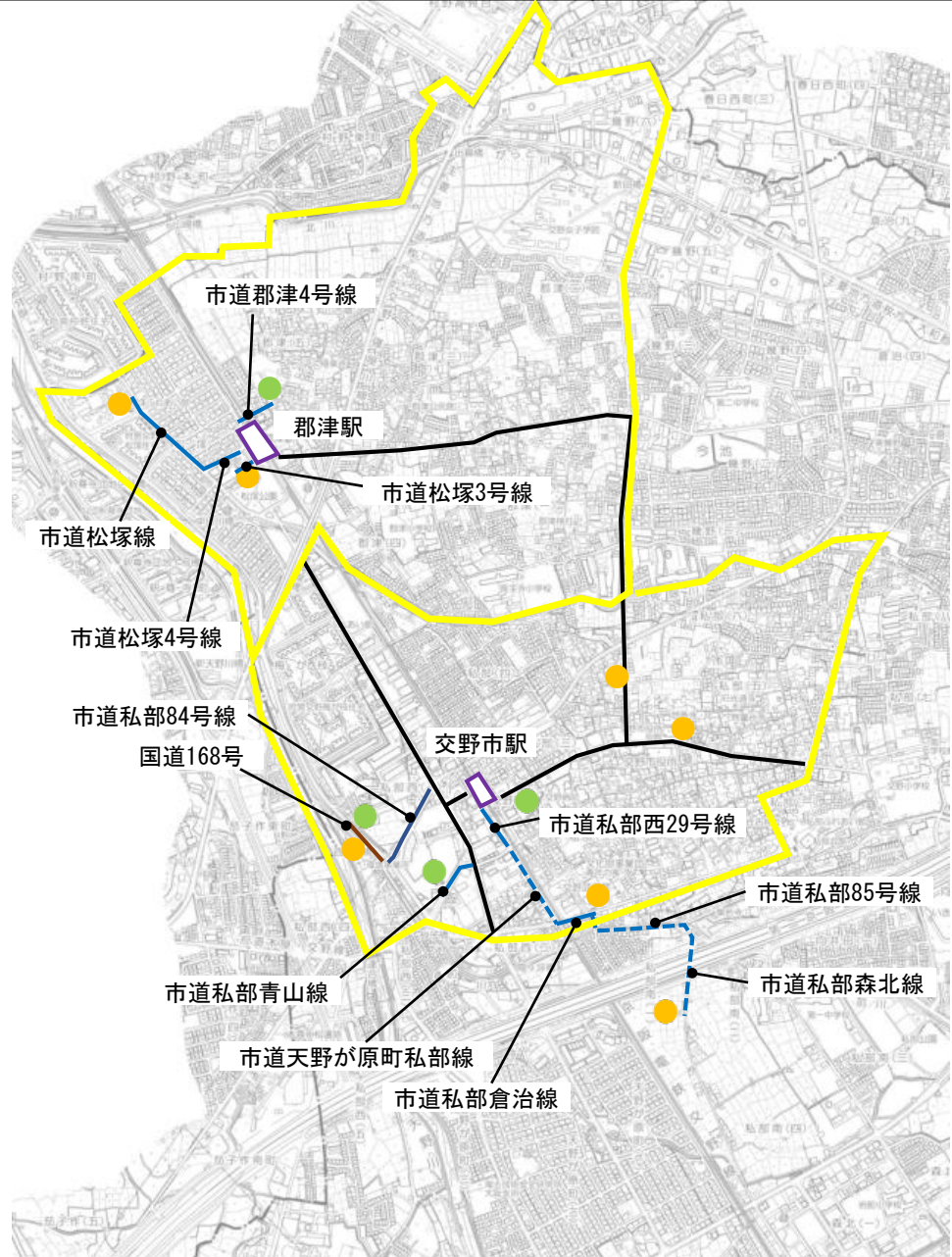
【凡例】

特定道路に該当する道路					指定済み特定道路	—	
道路種別		生活関連経路以外		生活関連経路		特定旅客施設	—
		整備済み	未整備	整備済み	未整備		
一般国道	指定区間内	■	■	■	■	特定路外駐車場	●
	指定区間外	■	■	■	■		
主要地方道		■	■	■	■	主な福祉施設等	●
一般都道府県道		■	■	■	■		
市町村道		■	■	■	■	重点整備地区	■

# ■ 様式—② 特定道路に該当する道路(案)図面

市区町村名：交野市

地区名：郡津・交野市駅周辺



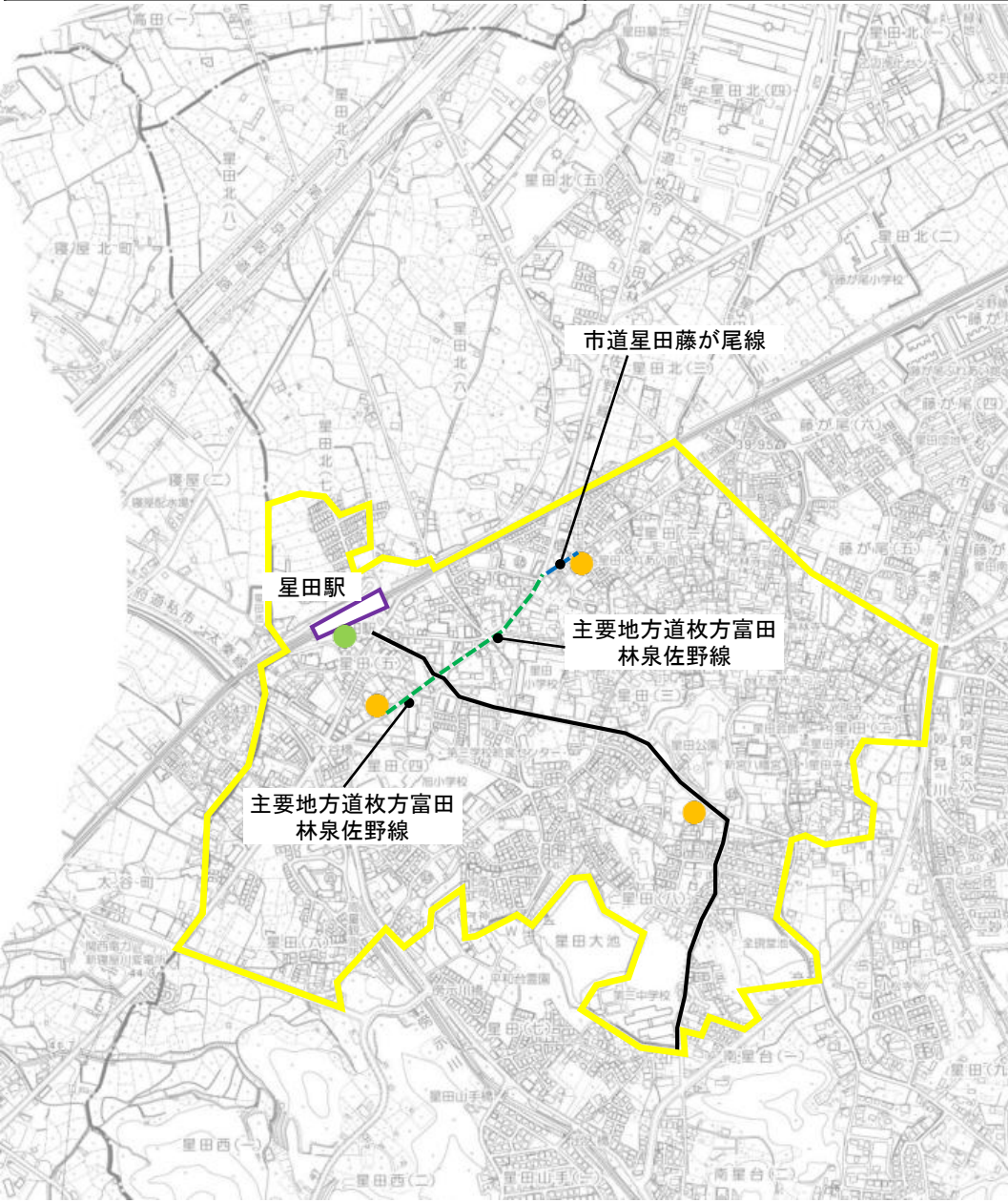
【凡例】

特定道路に該当する道路					指定済み特定道路	—	
道路種別		生活関連経路以外		生活関連経路		特定旅客施設	—
		整備済み	未整備	整備済み	未整備		
一般国道	指定区間内	■	■	■	■	●	●
	指定区間外	■	■	■	■		
主要地方道		■	■	■	■	●	●
一般都道府県道		■	■	■	■		
市町村道		■	■	■	■	●	●
重点整備地区		■					

# ■ 様式—② 特定道路に該当する道路(案)図面

市区町村名：交野市

地区名：星田駅周辺



【凡例】

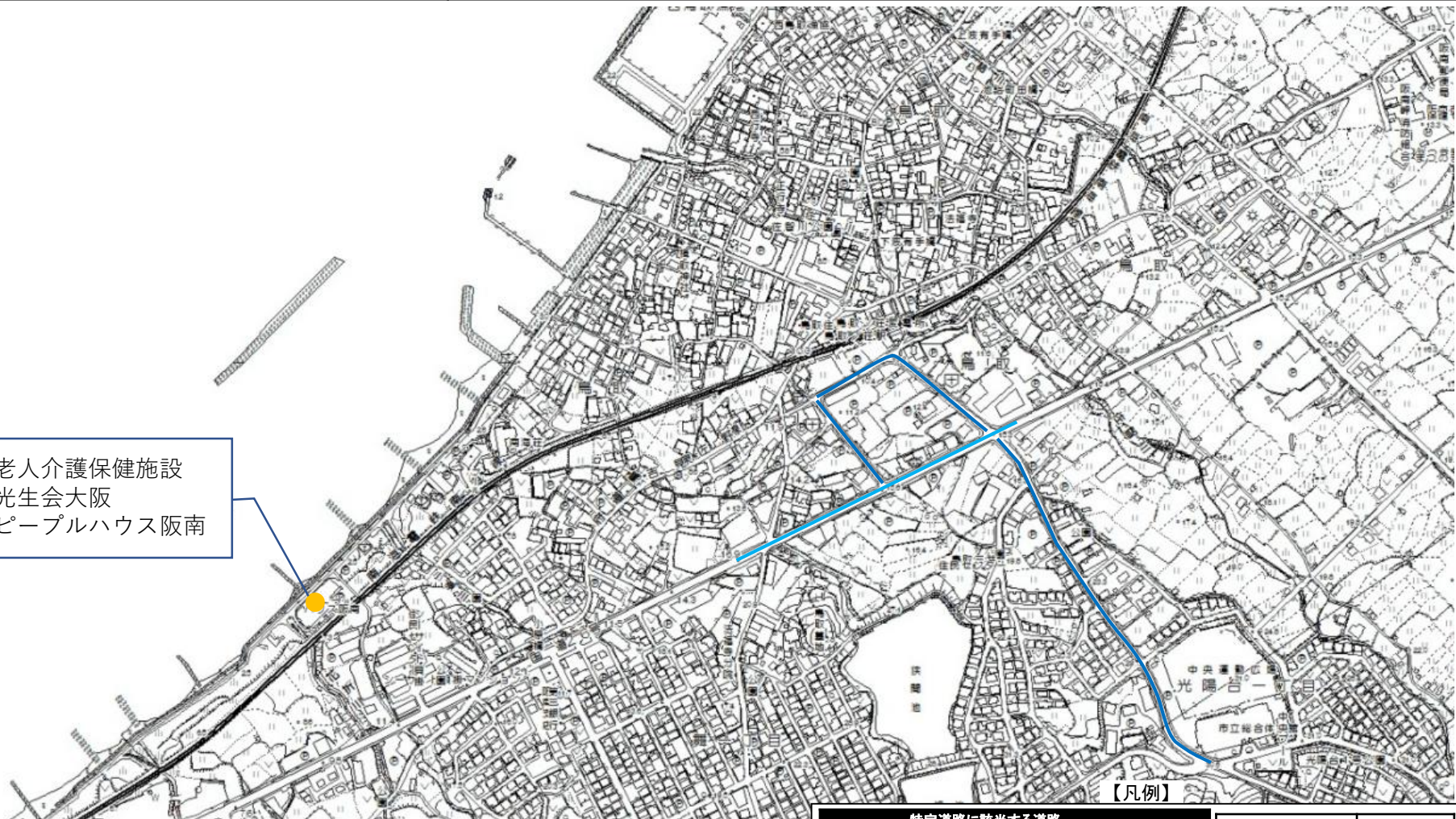
特定道路に該当する道路					指定済み特定道路	—
道路種別	生活関連経路以外		生活関連経路		特定旅客施設	▭
	整備済み	未整備	整備済み	未整備	特定路外駐車場	●
一般国道	指定区間内	■■■■	■■■■	■■■■	主な福祉施設等	●
	指定区間外	■■■■	■■■■	■■■■		
主要地方道	■■■■	■■■■	■■■■	■■■■	重点整備地区	■
一般都道府県道	■■■■	■■■■	■■■■	■■■■		
市町村道	■■■■	■■■■	■■■■	■■■■		

# 様式-② 特定道路に該当する道路(案)図面

市町村名：阪南市

地区名：鳥取ノ荘駅および周辺地区

老人介護保健施設  
光生会大阪  
ピープルハウス阪南



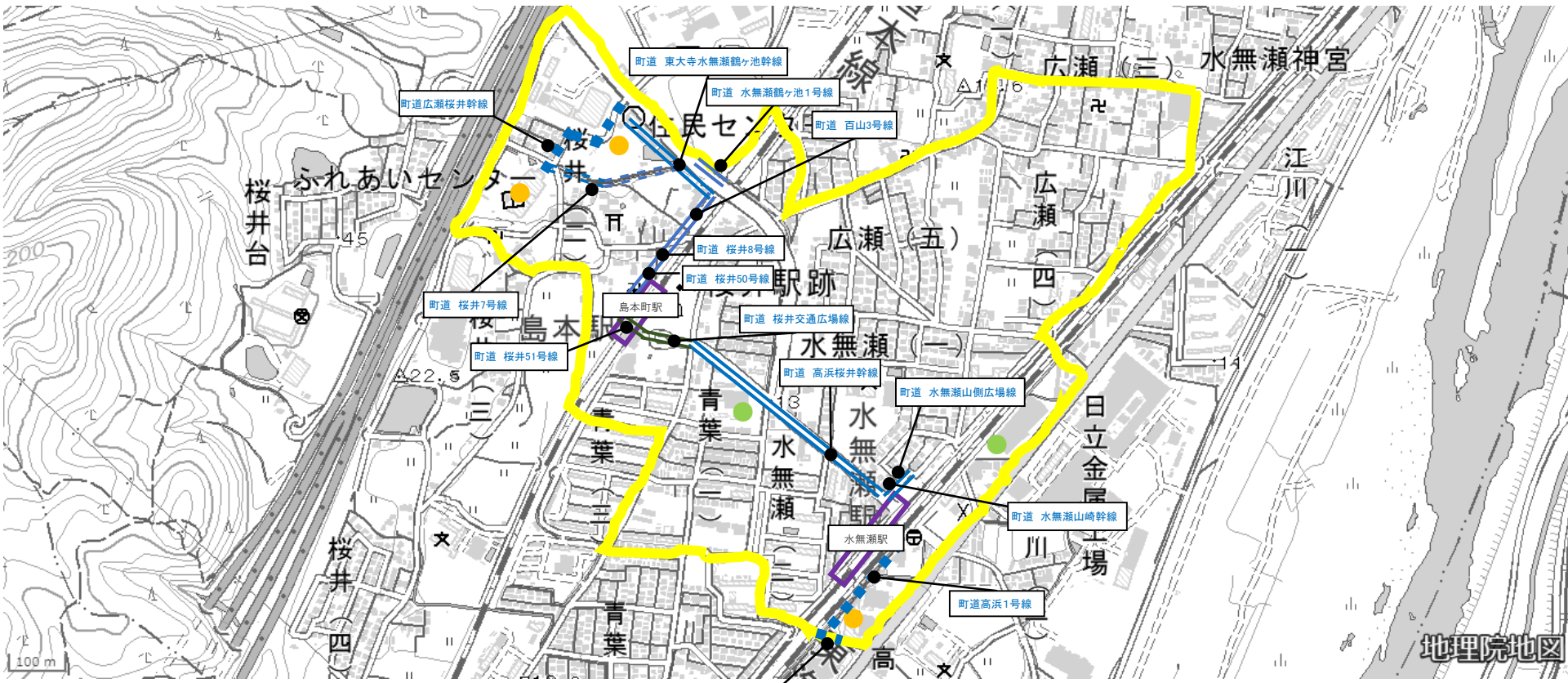
【凡例】

特定道路に該当する道路				指定済み特定道路	
道路種別	生活関連経路以外		生活関連経路		特定旅客施設
	整備済み	未整備	整備済み	未整備	特定路外駐車場
一般国道	指定区間内	■ ■ ■ ■	▬ ▬ ▬ ▬	▬ ▬ ▬ ▬	●
	指定区間外	■ ■ ■ ■	▬ ▬ ▬ ▬	▬ ▬ ▬ ▬	●
主要地方道	■ ■ ■ ■	■ ■ ■ ■	▬ ▬ ▬ ▬	▬ ▬ ▬ ▬	●
一般都道府県道	■ ■ ■ ■	■ ■ ■ ■	▬ ▬ ▬ ▬	▬ ▬ ▬ ▬	●
市町村道	■ ■ ■ ■	■ ■ ■ ■	▬ ▬ ▬ ▬	▬ ▬ ▬ ▬	●
					重点整備地区



# 様式-② 特定道路に該当する道路(案)図面

市町村名：島本町      地区名：水無瀬地区



町道高浜2号線

### 【凡例】

特定道路に該当する道路				指定済み特定道路	——	
道路種別	生活関連経路以外		生活関連経路		特定旅客施設	□
	整備済み	未整備	整備済み	未整備	特定路外駐車場	●
一般国道	指定区間内	■ ■ ■ ■	■ ■ ■ ■	■ ■ ■ ■	主な福祉施設等	●
	指定区間外	■ ■ ■ ■	■ ■ ■ ■	■ ■ ■ ■		
主要地方道		■ ■ ■ ■	■ ■ ■ ■	■ ■ ■ ■	重点整備地区	■
一般都道府県道		■ ■ ■ ■	■ ■ ■ ■	■ ■ ■ ■		
市町村道		■ ■ ■ ■	■ ■ ■ ■	■ ■ ■ ■		

# ■様式—② 特定道路に該当する道路(案)図面

市区町村名：泉南郡熊取町      地区名：熊取駅周辺地区



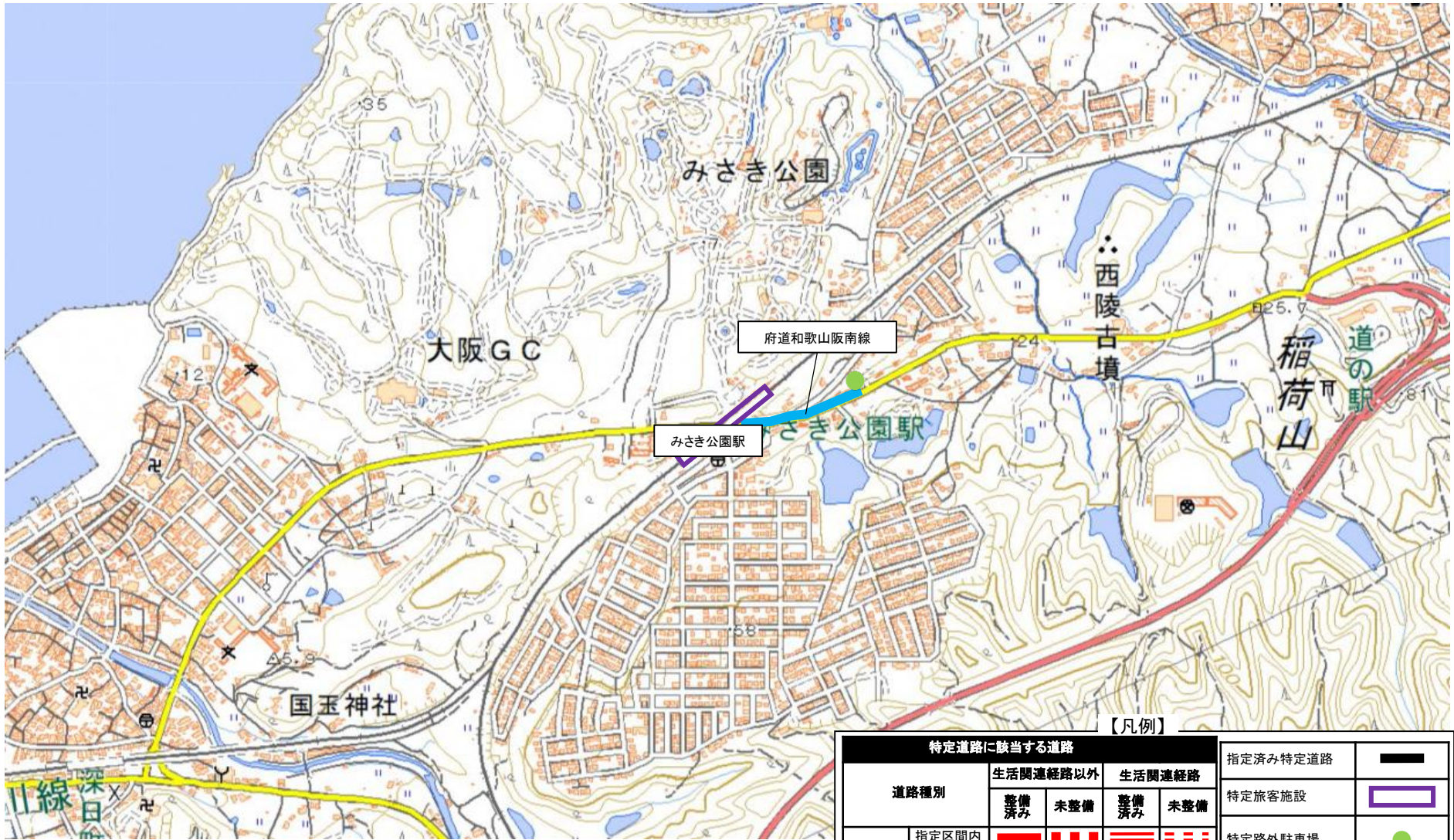
【凡例】

特定道路に該当する道路					指定済み特定道路	指定済み特定道路
道路種別	生活関連経路以外		生活関連経路		指定済み特定道路	指定済み特定道路
	整備済み	未整備	整備済み	未整備		
一般国道	指定区間内	■■■■	■■■■	■■■■	指定済み特定道路	指定済み特定道路
	指定区間外	■■■■	■■■■	■■■■		
主要地方道	■■■■	■■■■	■■■■	■■■■	指定済み特定道路	指定済み特定道路
一般都道府県道	■■■■	■■■■	■■■■	■■■■	指定済み特定道路	指定済み特定道路
市町村道	■■■■	■■■■	■■■■	■■■■	指定済み特定道路	指定済み特定道路
					特定旅客施設	指定済み特定道路
					特定路外駐車場	指定済み特定道路
					主な福祉施設等	指定済み特定道路
					重点整備地区	指定済み特定道路

# ■様式—② 特定道路に該当する道路(案)図面

市町村名：泉南郡岬町

地区名：みさき公園駅周辺地区



【凡例】

特定道路に該当する道路					指定済み特定道路	■
道路種別	生活関連経路以外		生活関連経路		指定旅客施設	□
	整備済み	未整備	整備済み	未整備	指定路外駐車場	●
一般国道	指定区間内	■ ■ ■ ■	■ ■ ■ ■	■ ■ ■ ■	主な福祉施設等	●
	指定区間外	■ ■ ■ ■	■ ■ ■ ■	■ ■ ■ ■		
主要地方道	■ ■ ■ ■	■ ■ ■ ■	■ ■ ■ ■	■ ■ ■ ■	重点整備地区	■
一般都道府県道	■ ■ ■ ■	■ ■ ■ ■	■ ■ ■ ■	■ ■ ■ ■		
市町村道	■ ■ ■ ■	■ ■ ■ ■	■ ■ ■ ■	■ ■ ■ ■		