

特定道路に該当する道路（案）箇所図

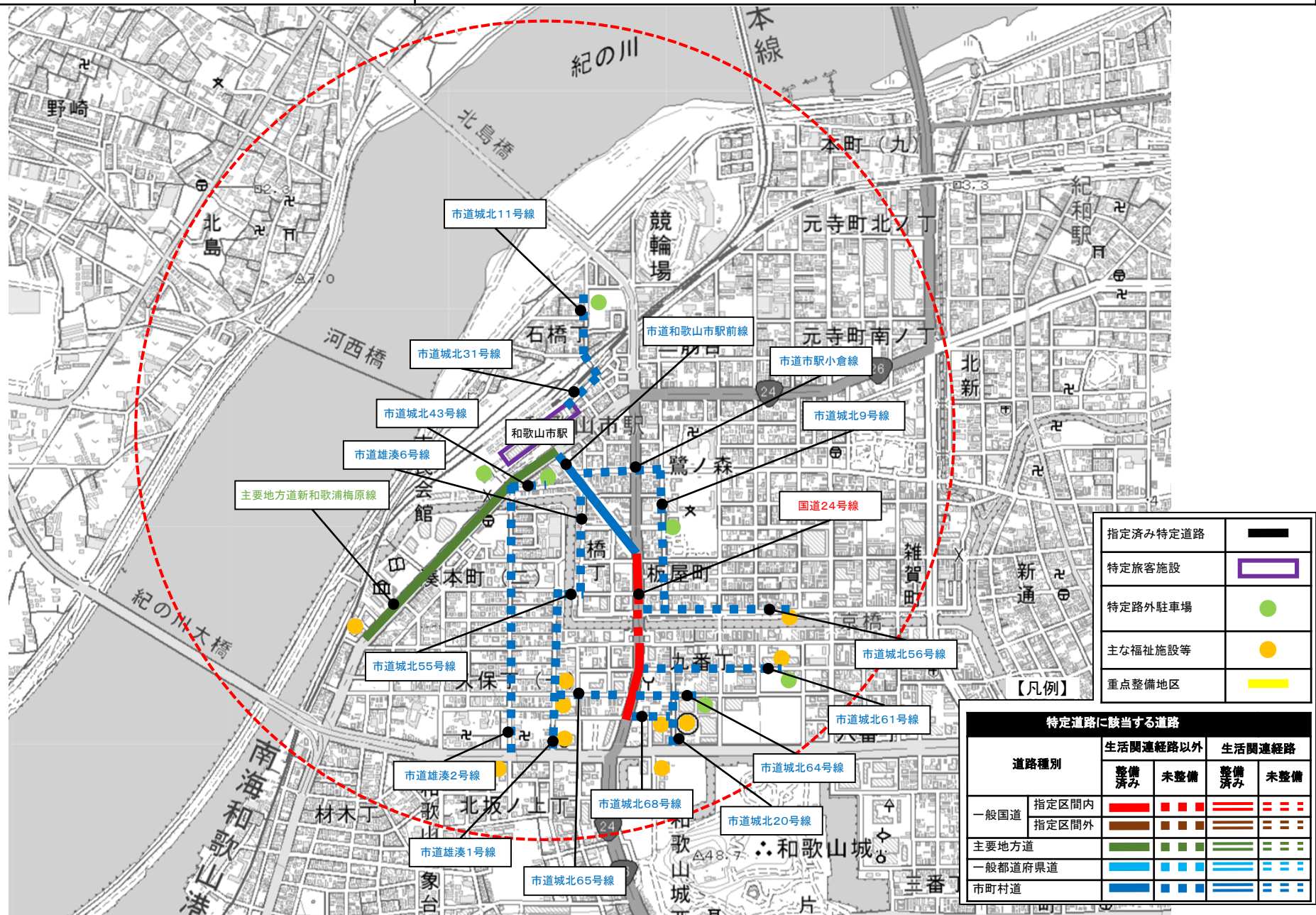
平成31年1月

和歌山県

■様式—② 特定道路に該当する道路(案)図面

市区町村名：和歌山市

地区名：和歌山市駅周辺地区



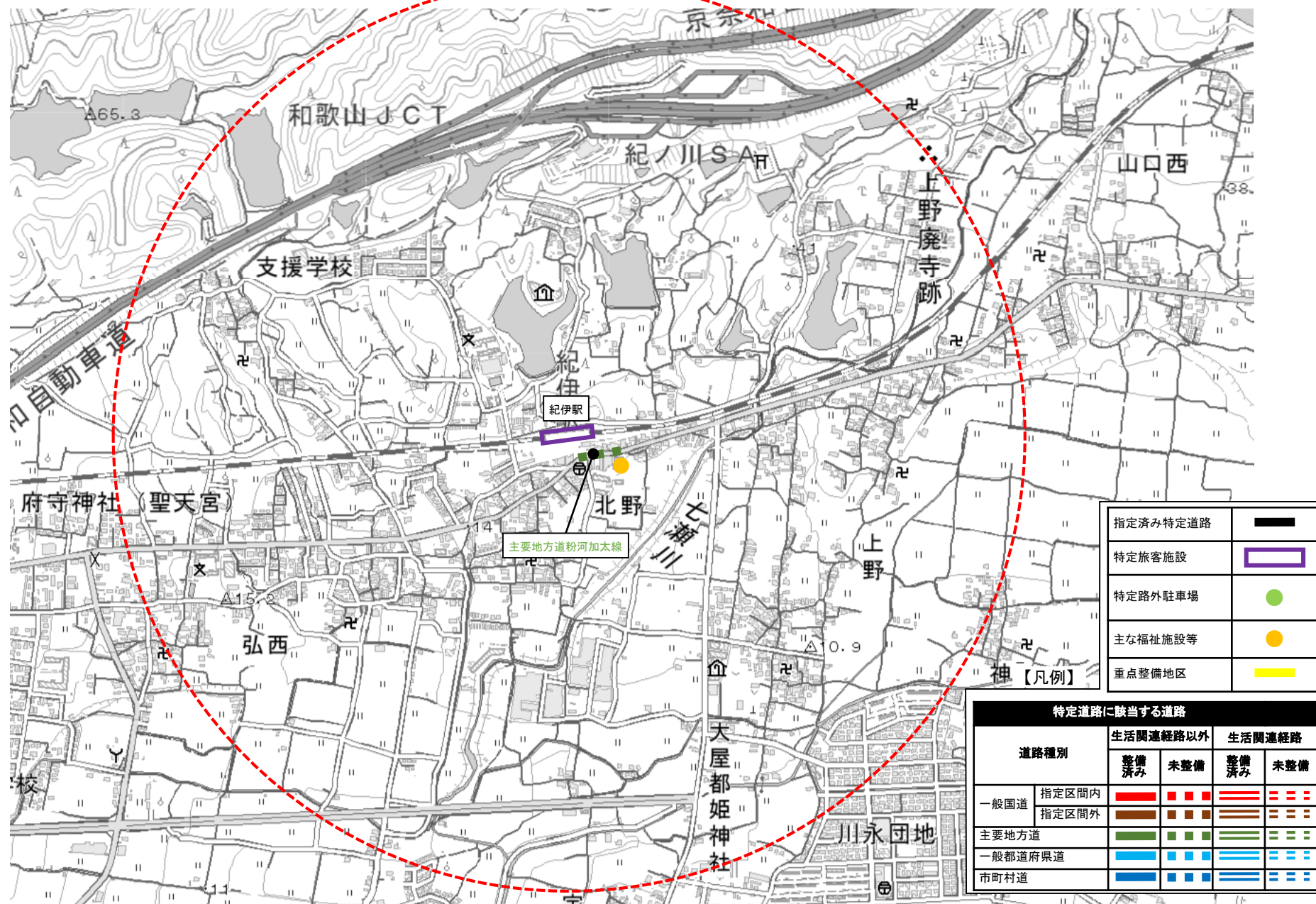
【凡例】

指定済み特定道路	——
特定旅客施設	▭
特定路外駐車場	●
主な福祉施設等	●
重点整備地区	■

道路種別		特定道路に該当する道路			
		生活関連経路以外		生活関連経路	
		整備済み	未整備	整備済み	未整備
一般国道	指定区内	■	■	■	■
	指定区外	■	■	■	■
主要地方道		■	■	■	■
一般都道府県道		■	■	■	■
市町村道		■	■	■	■

様式-② 特定道路に該当する道路(案)図面

市区町村名：和歌山市 地区名：紀伊駅周辺地区

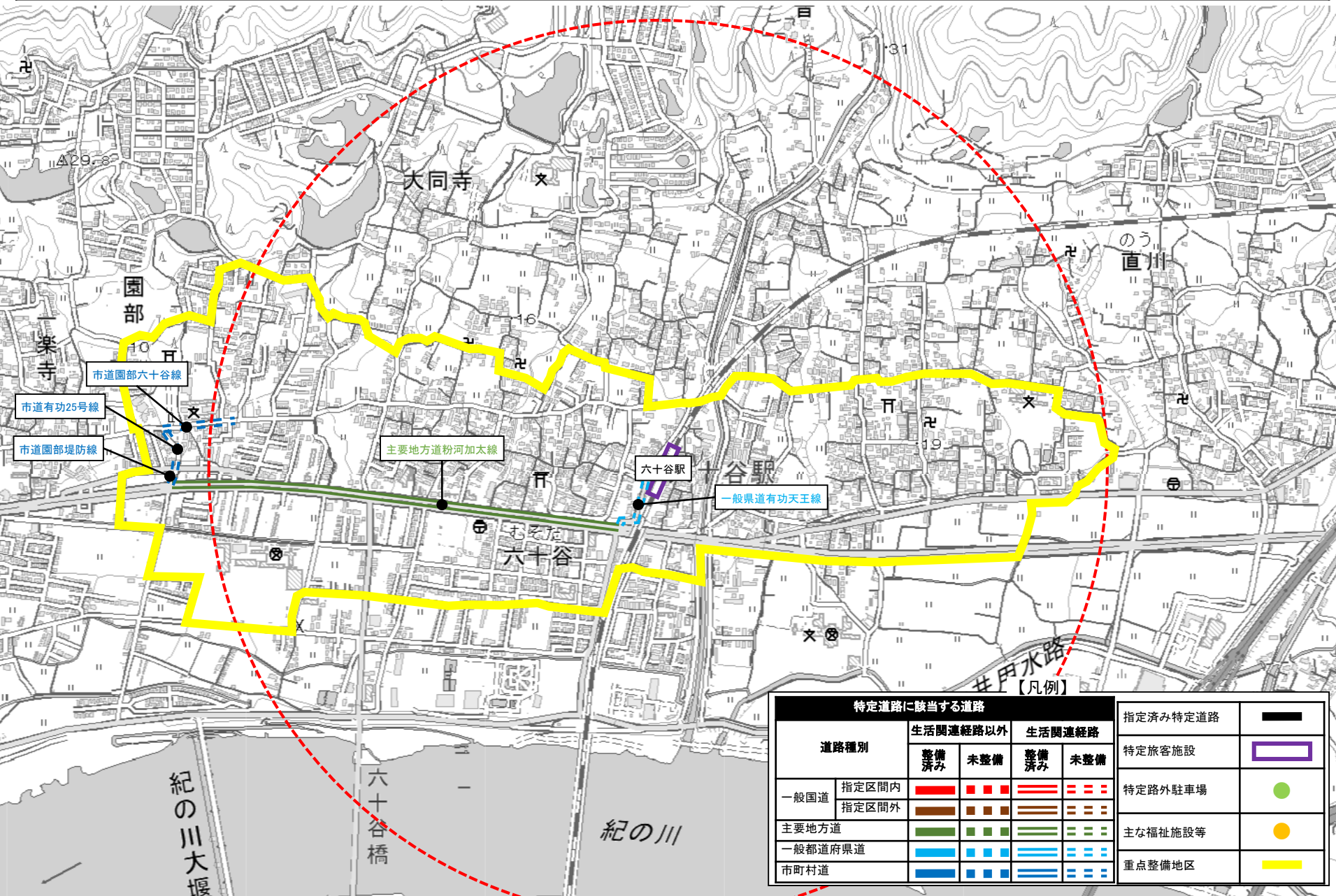


指定済み特定道路	——
特定旅客施設	▭
特定路外駐車場	●
主な福祉施設等	●
重点整備地区	■

道路種別		特定道路に該当する道路			
		生活関連経路以外		生活関連経路	
		整備済み	未整備	整備済み	未整備
一般国道	指定区内	■	■	■	■
	指定区間外	■	■	■	■
主要地方道		■	■	■	■
一般都道府県道		■	■	■	■
市町村道		■	■	■	■

■様式—② 特定道路に該当する道路(案)図面

市区町村名：和歌山市 地区名：六十谷駅周辺地区

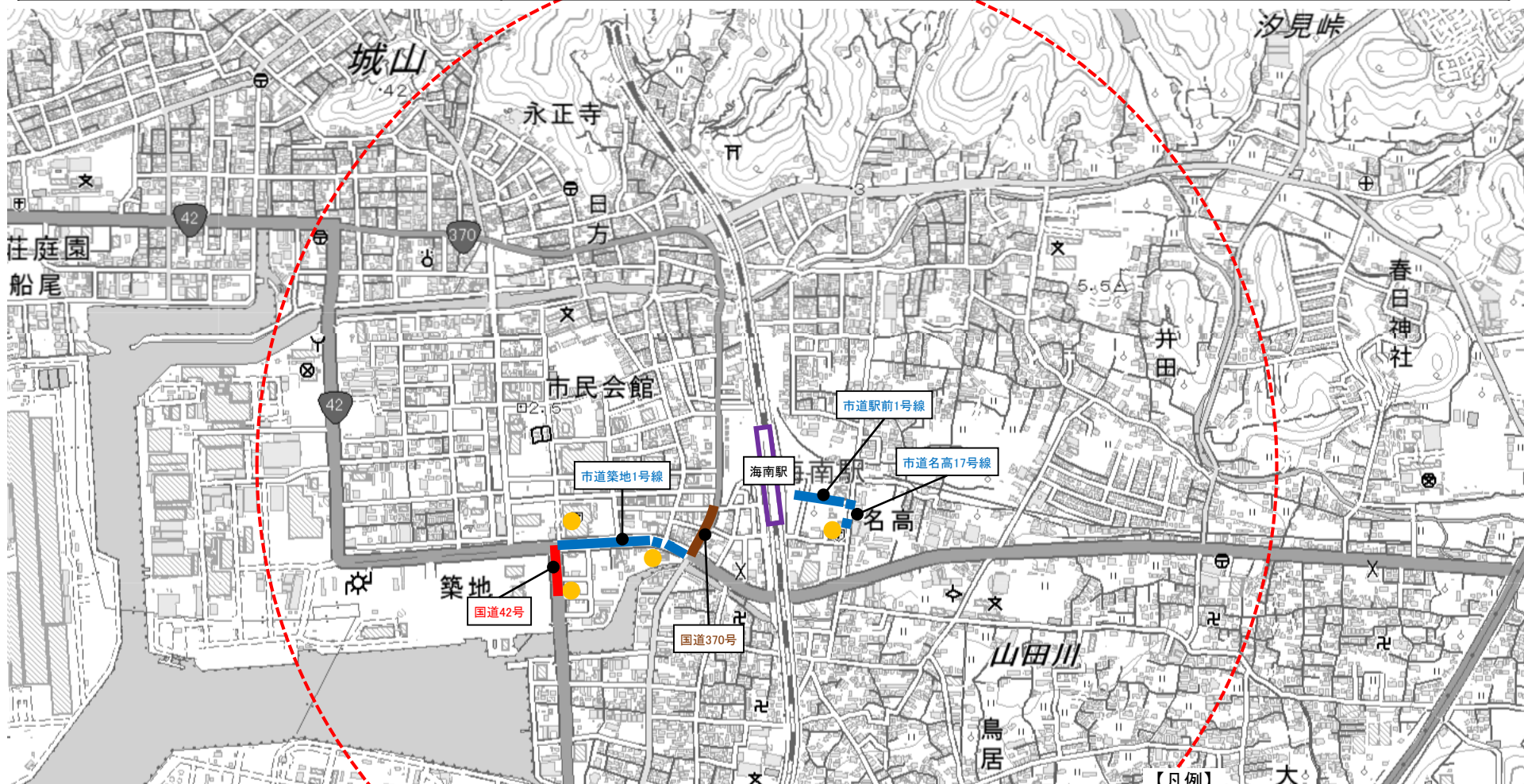


特定道路に該当する道路					指定済み特定道路	指定済み特定道路	
道路種別	生活関連経路以外		生活関連経路				
		整備済み	未整備	整備済み	未整備	特定旅客施設	指定済み特定道路
一般国道	指定区間内						
	指定区間外						
主要地方道							
一般都道府県道							
市町村道							
						主な福祉施設等	
						重点整備地区	

■様式—② 特定道路に該当する道路(案)図面

市区町村名：海南市

地区名：海南駅周辺地区



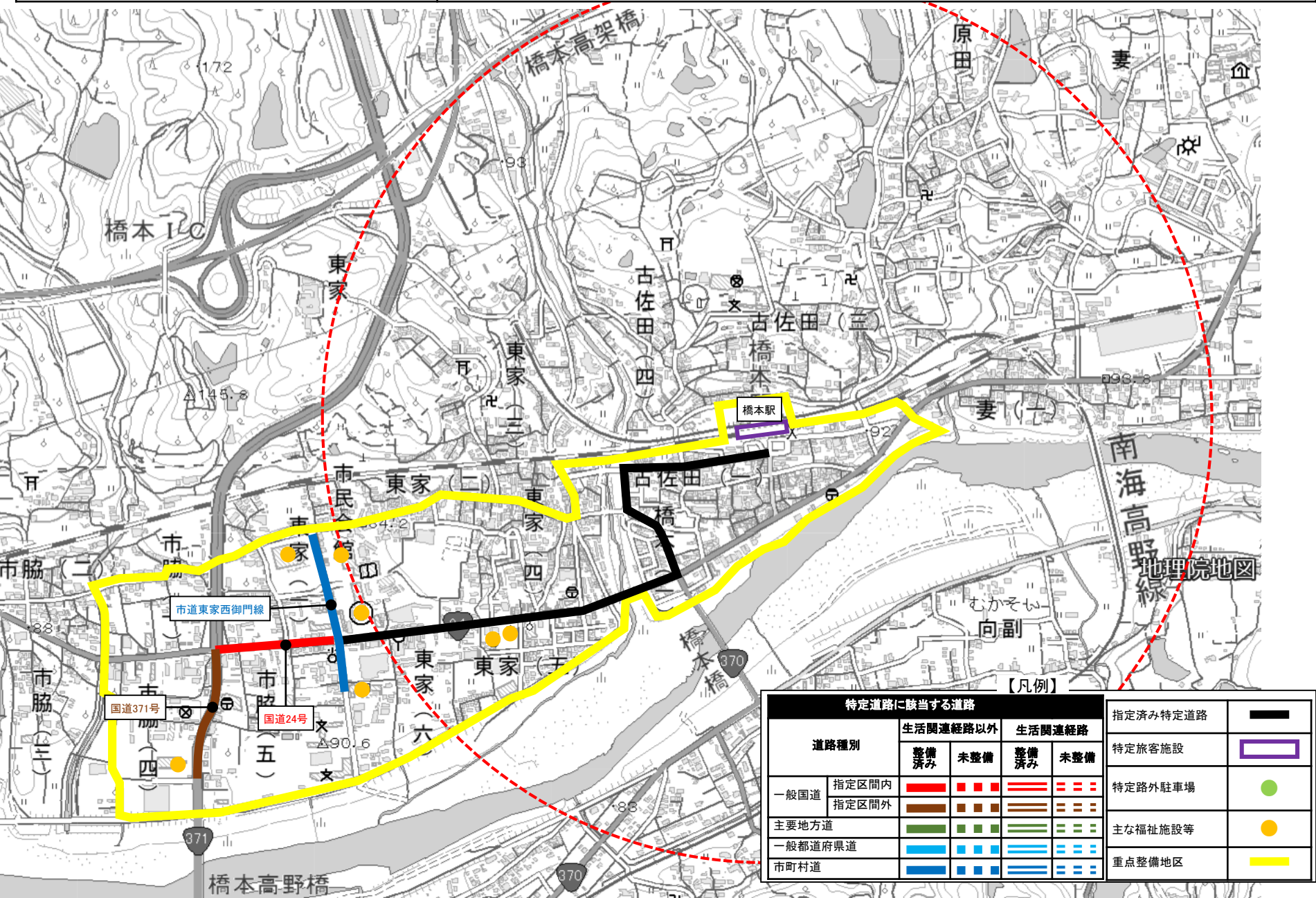
【凡例】

特定道路に該当する道路					指定済み特定道路	
道路種別	生活関連経路以外		生活関連経路		特定旅客施設	指定区間内
	整備済み	未整備	整備済み	未整備		
一般国道	指定区間内	■	■	■	指定区間外	■
	指定区間外	■	■	■		■
主要地方道		■	■	■		■
一般都道府県道		■	■	■		■
市町村道		■	■	■		■
					主な福祉施設等	●
					重点整備地区	■

■様式—② 特定道路に該当する道路(案)図面

市区町村名：橋本市

地区名：橋本駅周辺地区



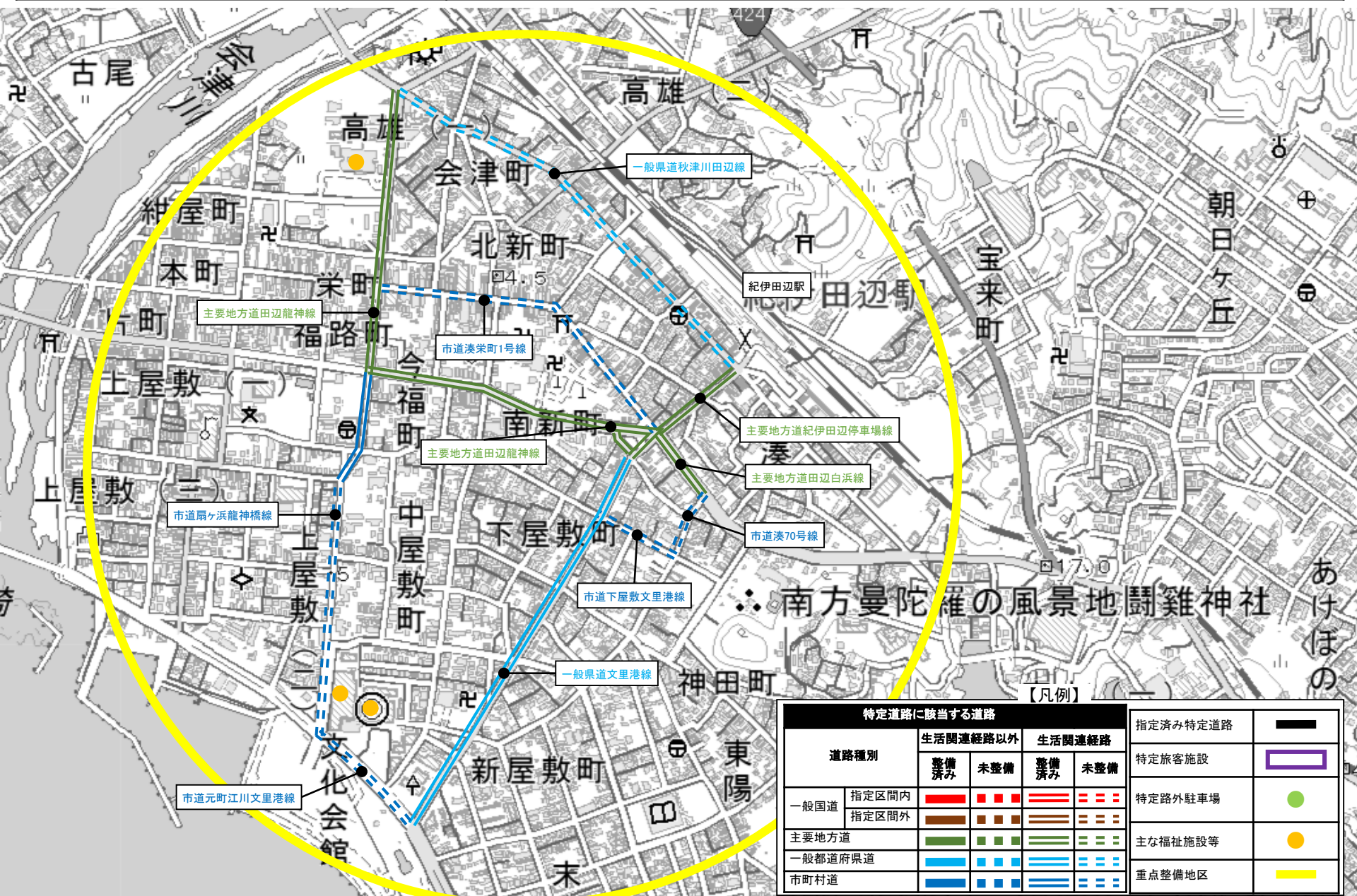
【凡例】

道路種別		特定道路に該当する道路				指定済み特定道路	指定旅客施設	特定路外駐車場	主な福祉施設等	重点整備地区
		生活関連経路以外		生活関連経路						
		整備済み	未整備	整備済み	未整備	—	—	●	●	■
一般国道	指定区間内	■	■	■	■	—	—	●	●	■
	指定区間外	■	■	■	■	—	—	●	●	■
主要地方道		■	■	■	■	—	—	●	●	■
一般都道府県道		■	■	■	■	—	—	●	●	■
市町村道		■	■	■	■	—	—	●	●	■

■様式—② 特定道路に該当する道路(案)図面

市区町村名：田辺市

地区名：紀伊田辺駅周辺地区



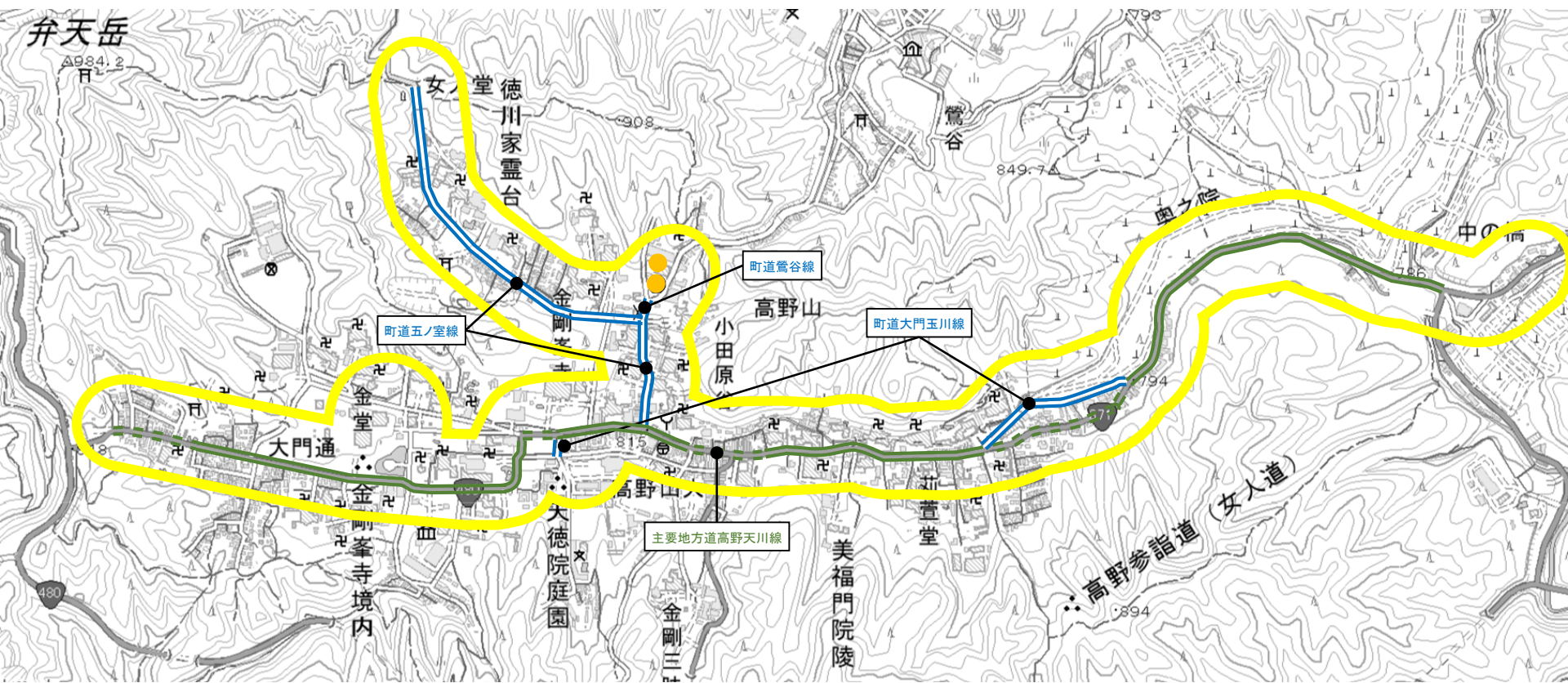
【凡例】

道路種別		特定道路に該当する道路				指定済み特定道路	指定済み特定道路
		生活関連経路以外		生活関連経路			
		整備済み	未整備	整備済み	未整備	特定旅客施設	
一般国道	指定区間内	■	■	■	■	特定路外駐車場	●
	指定区間外	■	■	■	■		
主要地方道		■	■	■	■	主な福祉施設等	●
一般都道府県道		■	■	■	■		
市町村道		■	■	■	■	重点整備地区	■
		■	■	■	■		

■様式—② 特定道路に該当する道路(案)図面

市区町村名：高野町

地区名：高野山地区



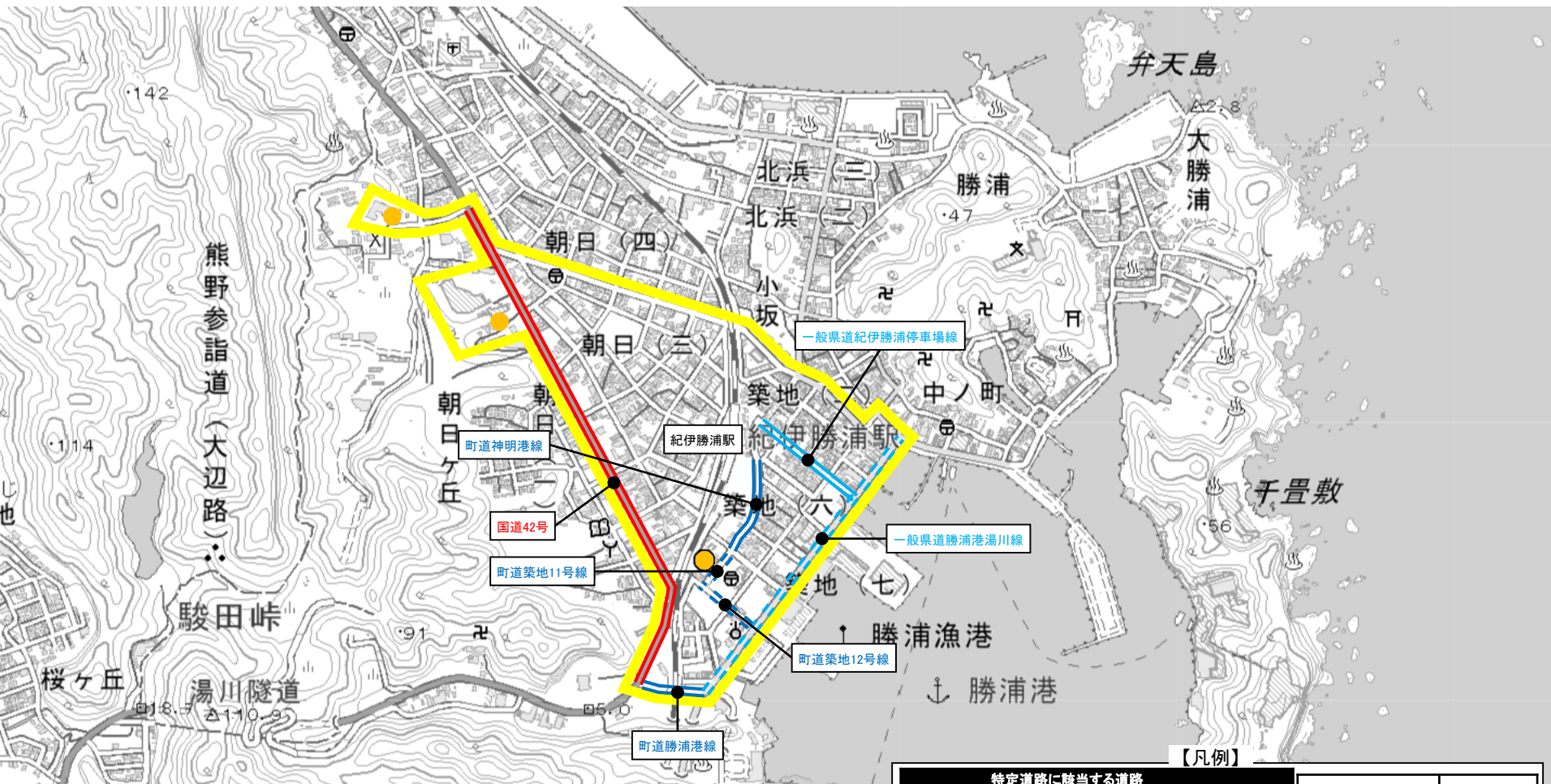
【凡例】

特定道路に該当する道路					指定済み特定道路	指定済み特定道路		
道路種別		生活関連経路以外		生活関連経路		指定済み特定道路	指定済み特定道路	
		整備済み	未整備	整備済み	未整備			
一般国道	指定区間内	■	■	■	■	指定済み特定道路	指定済み特定道路	
	指定区間外	■	■	■	■			
主要地方道		■	■	■	■	指定済み特定道路	指定済み特定道路	
一般都道府県道		■	■	■	■			
市町村道		■	■	■	■	指定済み特定道路	指定済み特定道路	
市町村道		■	■	■	■			
							特定旅客施設	■
							特定路外駐車場	●
							主な福祉施設等	●
							重点整備地区	■

■様式—② 特定道路に該当する道路(案)図面

市区町村名：那智勝浦町

地区名：紀伊勝浦駅周辺地区



【凡例】

特定道路に該当する道路					指定済み特定道路	指定済み特定道路		
道路種別		生活関連経路以外		生活関連経路		指定済み特定道路	指定済み特定道路	
		整備済み	未整備	整備済み	未整備			
一般国道	指定区間内	■	■	■	■	指定済み特定道路	■	
	指定区間外	■	■	■	■	指定済み特定道路	■	
主要地方道		■	■	■	■	指定済み特定道路	■	
一般都道府県道		■	■	■	■	指定済み特定道路	■	
市町村道		■	■	■	■	指定済み特定道路	■	
							特定旅客施設	■
							特定路外駐車場	●
							主な福祉施設等	●
							重点整備地区	■