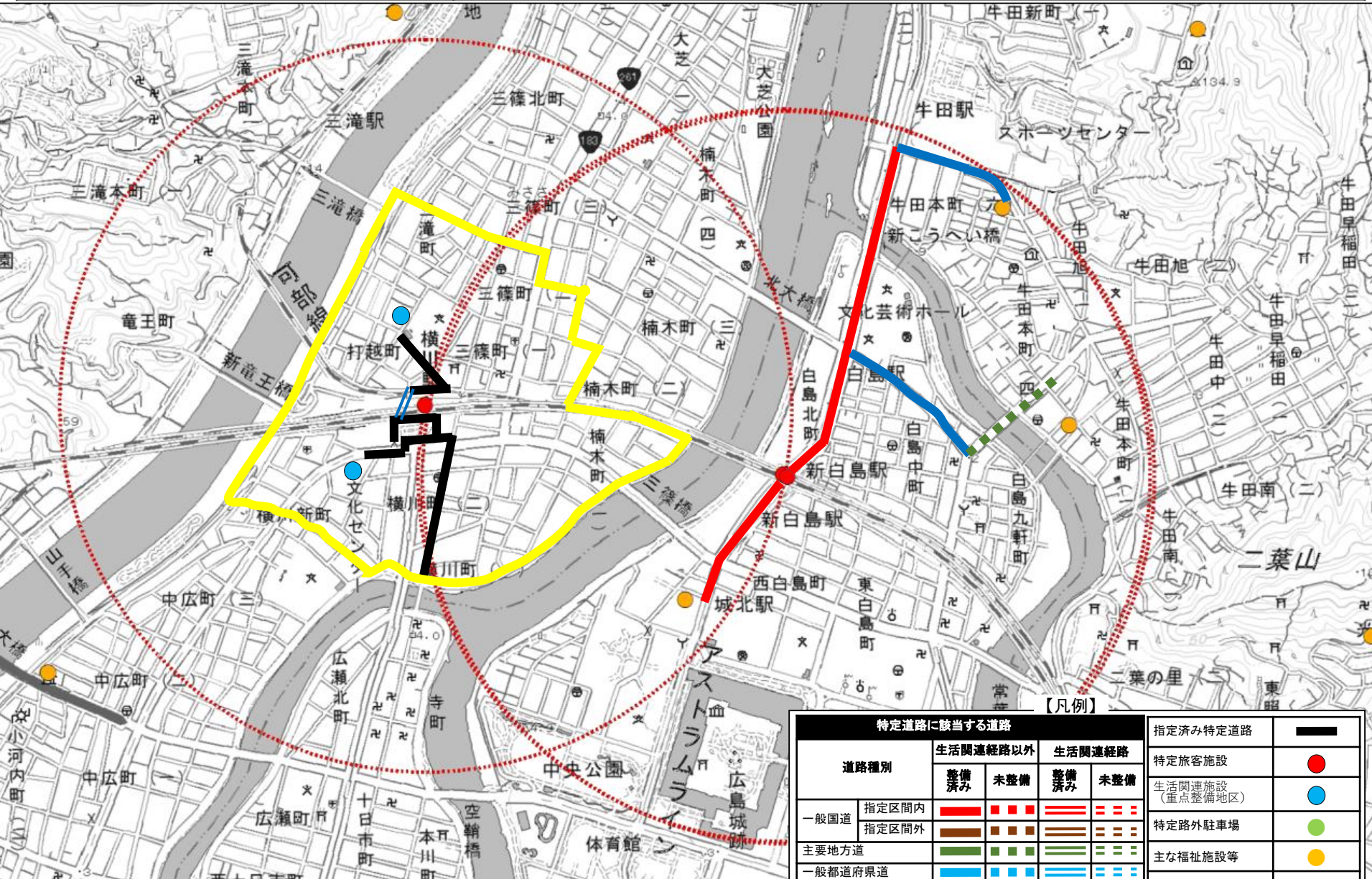


■様式—② 特定道路に該当する道路(案)図面

市区町村名：広島市

地区名：横川駅・新白島駅周辺地区

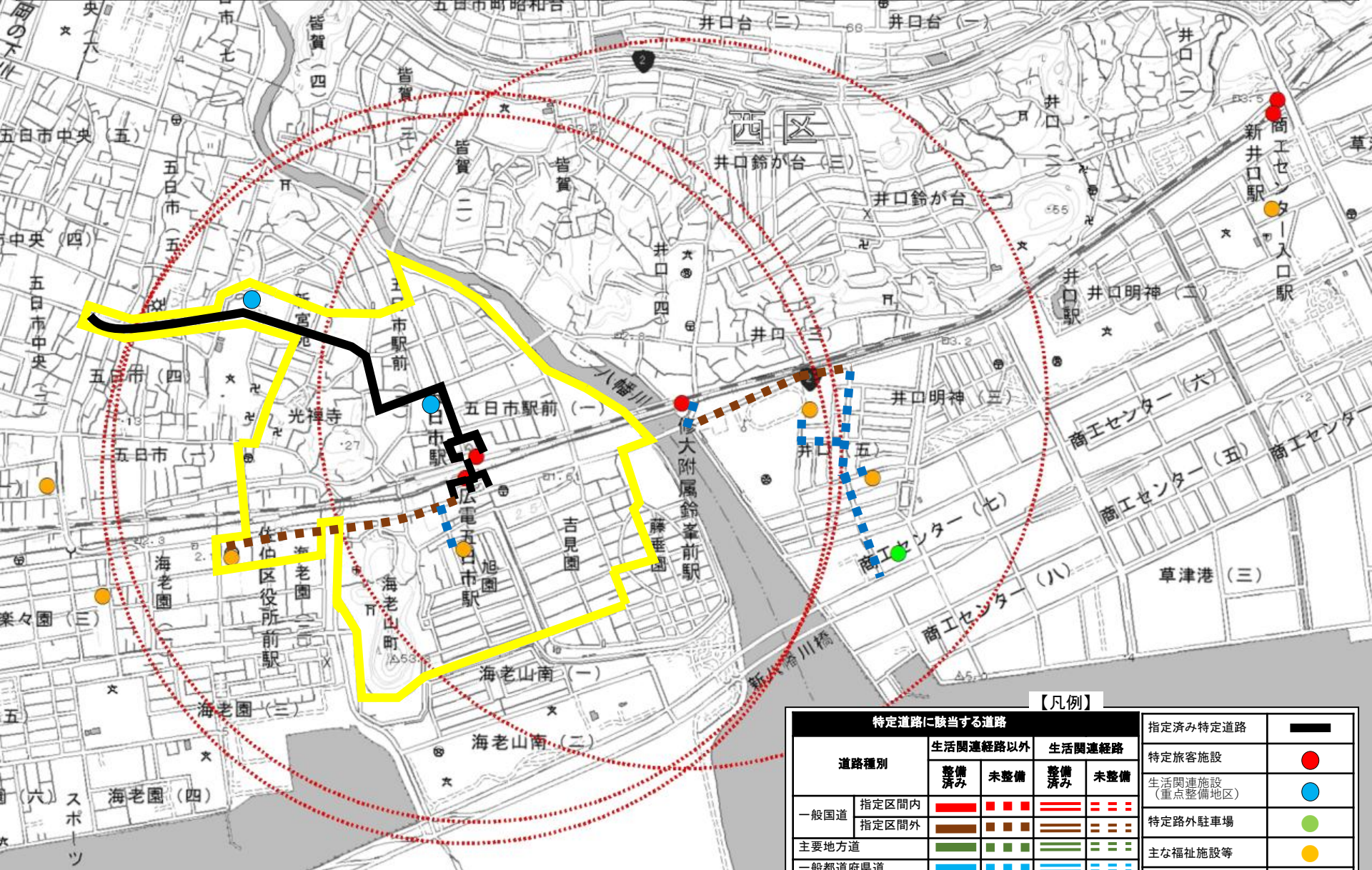


【凡例】

特定道路に該当する道路				指定済み特定道路	—	
道路種別	生活関連経路以外		生活関連経路		特定旅客施設	●
	整備済み	未整備	整備済み	未整備		
一般国道	指定区間内	■■■■	■■■■	■■■■	生活関連施設 (重点整備地区)	●
	指定区間外	■■■■	■■■■	■■■■	特定路外駐車場	●
主要地方道	■■■■	■■■■	■■■■	■■■■	主な福祉施設等	●
一般都道府県道	■■■■	■■■■	■■■■	■■■■	重点整備地区	■
市町村道	■■■■	■■■■	■■■■	■■■■		

様式② 特定道路に該当する道路(案)図面

市区町村名：広島市 | 地区名：五日市駅・鈴ヶ峯女子大前駅周辺地区



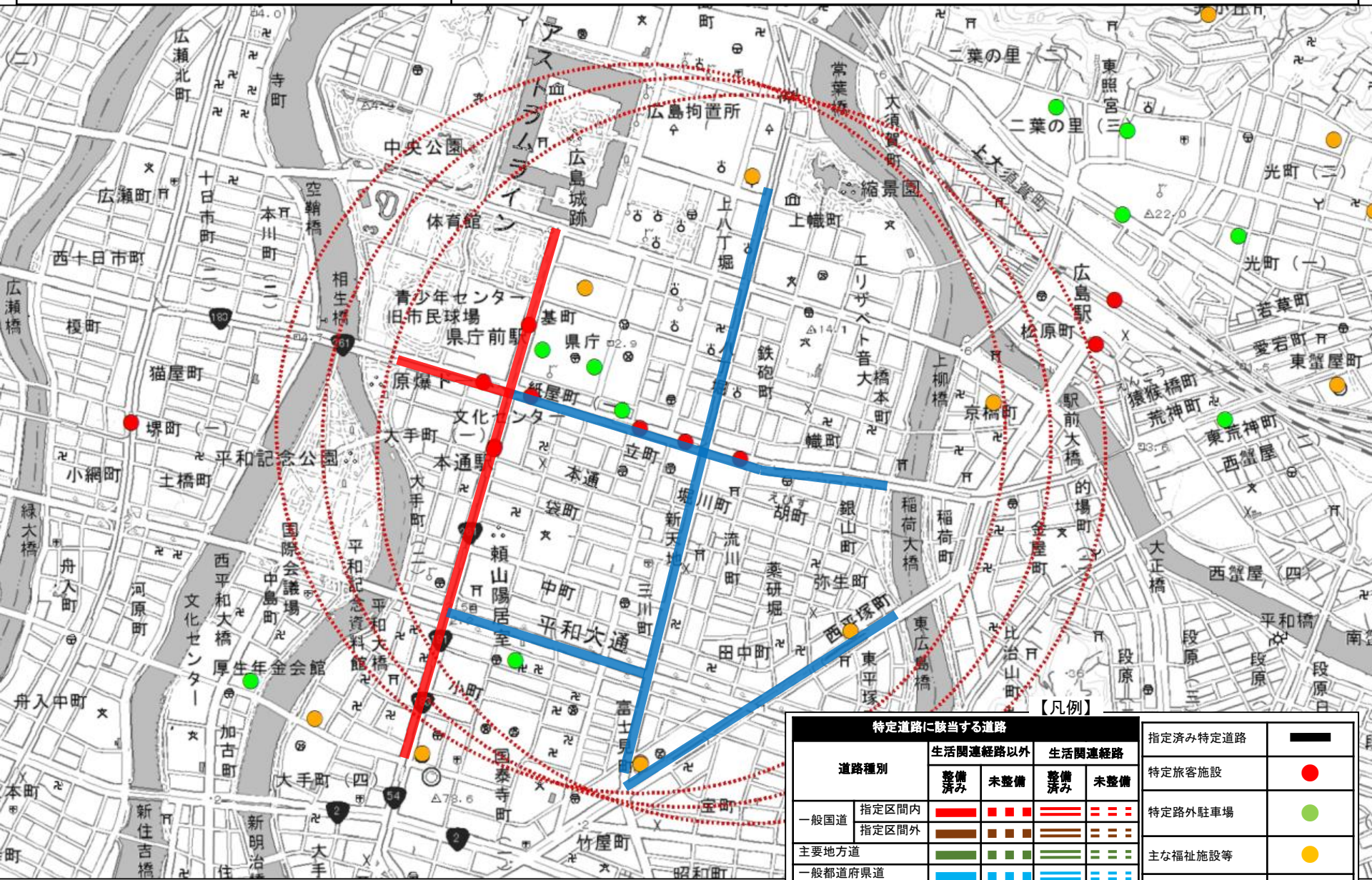
【凡例】

特定道路に該当する道路				指定済み特定道路	—	
道路種別	生活関連経路以外		生活関連経路		特定旅客施設	●
	整備済み	未整備	整備済み	未整備		
一般国道	指定区間内	■■■■	■■■■	■■■■	生活関連施設 (重点整備地区)	●
	指定区間外	■■■■	■■■■	■■■■	特定路外駐車場	●
主要地方道	■■■■	■■■■	■■■■	■■■■	主な福祉施設等	●
一般都道府県道	■■■■	■■■■	■■■■	■■■■	重点整備地区	■
市町村道	■■■■	■■■■	■■■■	■■■■		

■様式—② 特定道路に該当する道路(案)図面

市区町村名：広島市

地区名：八丁堀駅・立町駅・胡町駅周辺地区



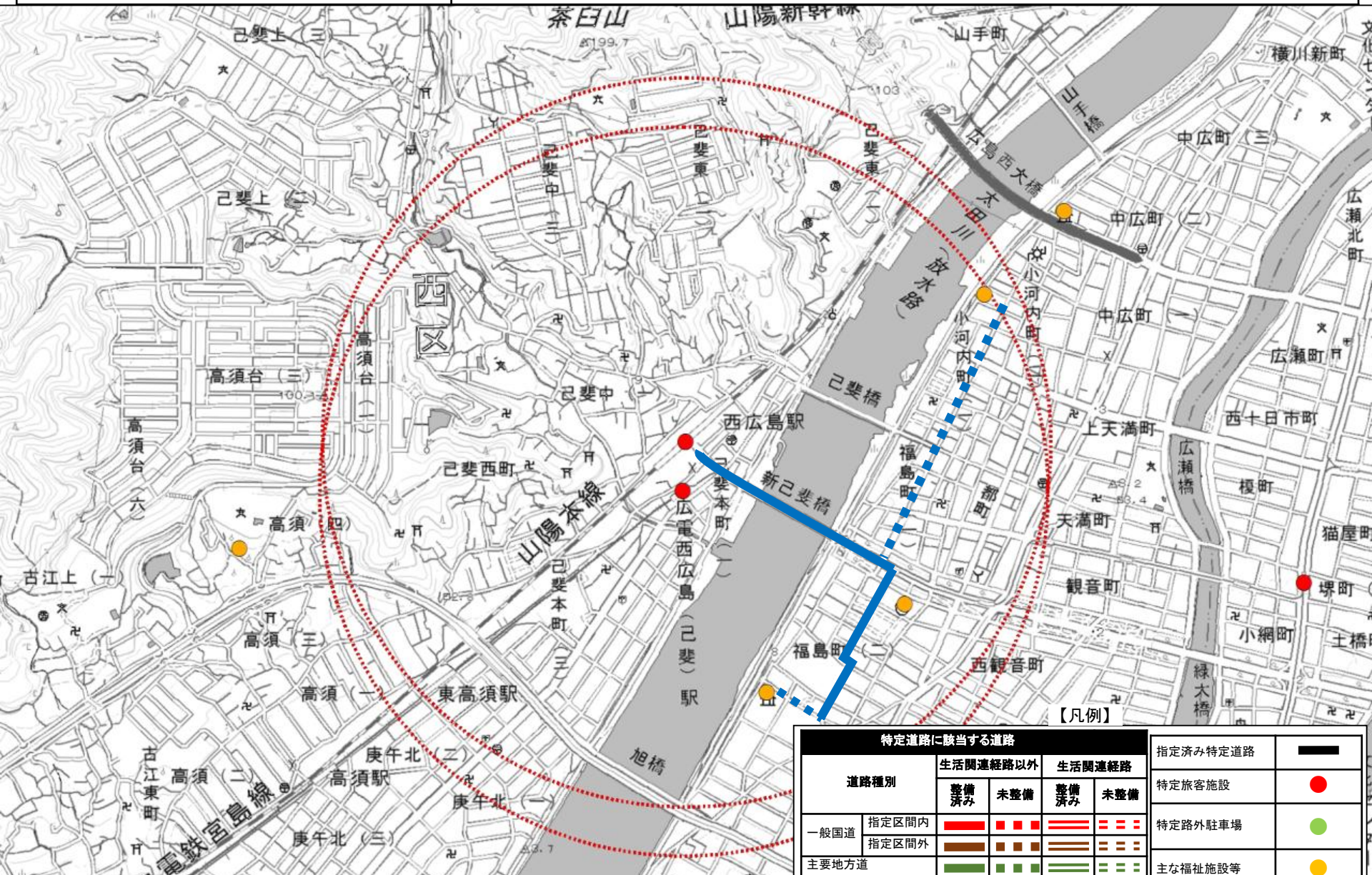
特定道路に該当する道路					指定済み特定道路	指定済み特定道路
道路種別	生活関連経路以外		生活関連経路			
	整備済み	未整備	整備済み	未整備	特定旅客施設	特定旅客施設
一般国道	指定区間内	■ ■ ■ ■	■ ■ ■ ■	■ ■ ■ ■	●	●
	指定区間外	■ ■ ■ ■	■ ■ ■ ■	■ ■ ■ ■		
主要地方道	■ ■ ■ ■	■ ■ ■ ■	■ ■ ■ ■	■ ■ ■ ■	●	●
一般都道府県道	■ ■ ■ ■	■ ■ ■ ■	■ ■ ■ ■	■ ■ ■ ■	●	●
市町村道	■ ■ ■ ■	■ ■ ■ ■	■ ■ ■ ■	■ ■ ■ ■	●	●

【凡例】

■様式② 特定道路に該当する道路(案)図面

市区町村名：広島市

地区名：西広島駅周辺地区



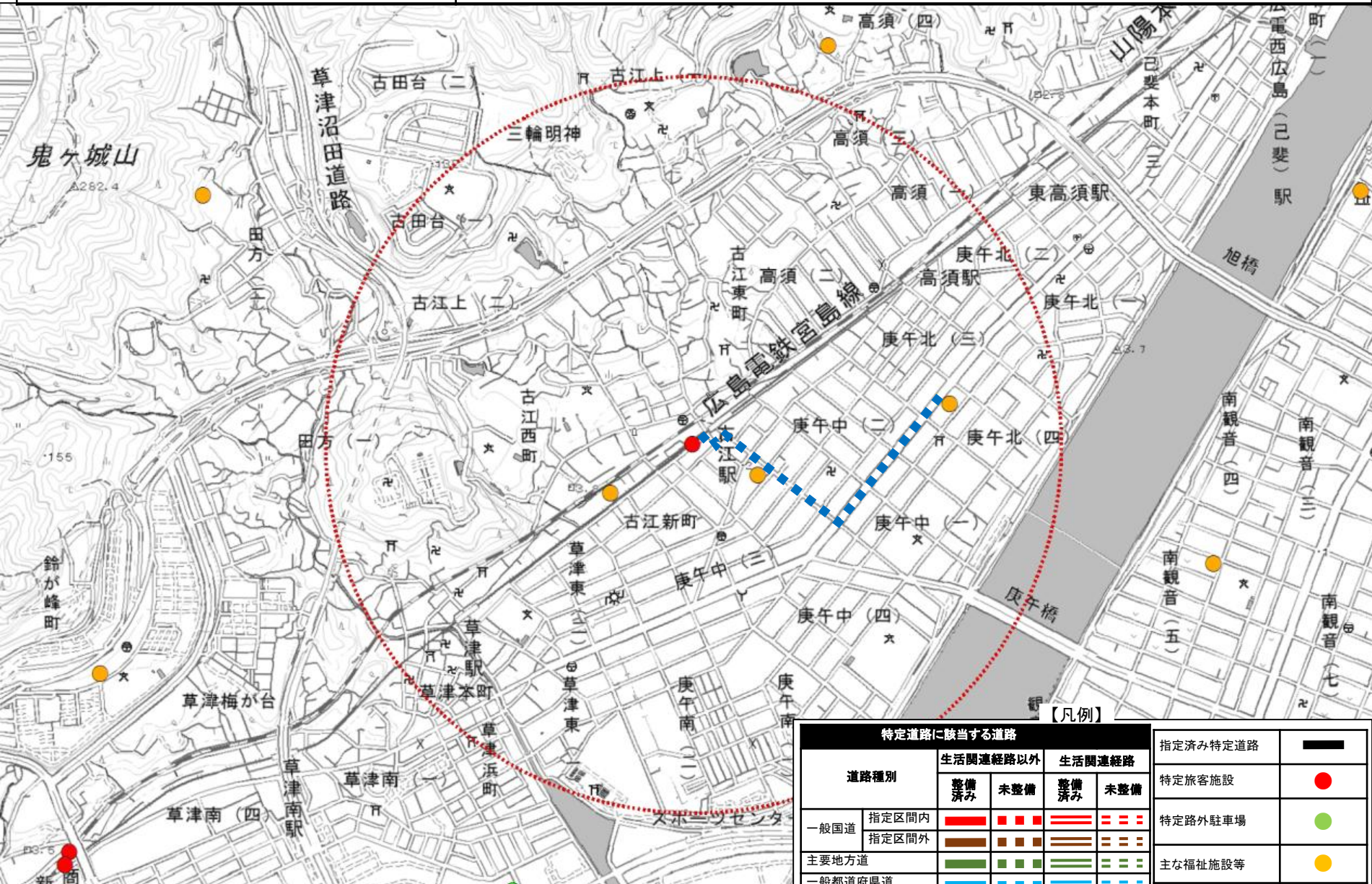
【凡例】

道路種別		特定道路に該当する道路				指定済み特定道路
		生活関連経路以外		生活関連経路		
		整備済み	未整備	整備済み	未整備	指定旅客施設
一般国道	指定区間内	■	■ ■ ■ ■	▨	▨ ▨ ▨ ▨	●
	指定区間外	■	■ ■ ■ ■	▨	▨ ▨ ▨ ▨	●
主要地方道		■	■ ■ ■ ■	▨	▨ ▨ ▨ ▨	●
一般都道府県道		■	■ ■ ■ ■	▨	▨ ▨ ▨ ▨	●
市町村道		■	■ ■ ■ ■	▨	▨ ▨ ▨ ▨	●
						重点整備地区

■様式-② 特定道路に該当する道路(案)図面

市区町村名：広島市

地区名：古江駅周辺地区



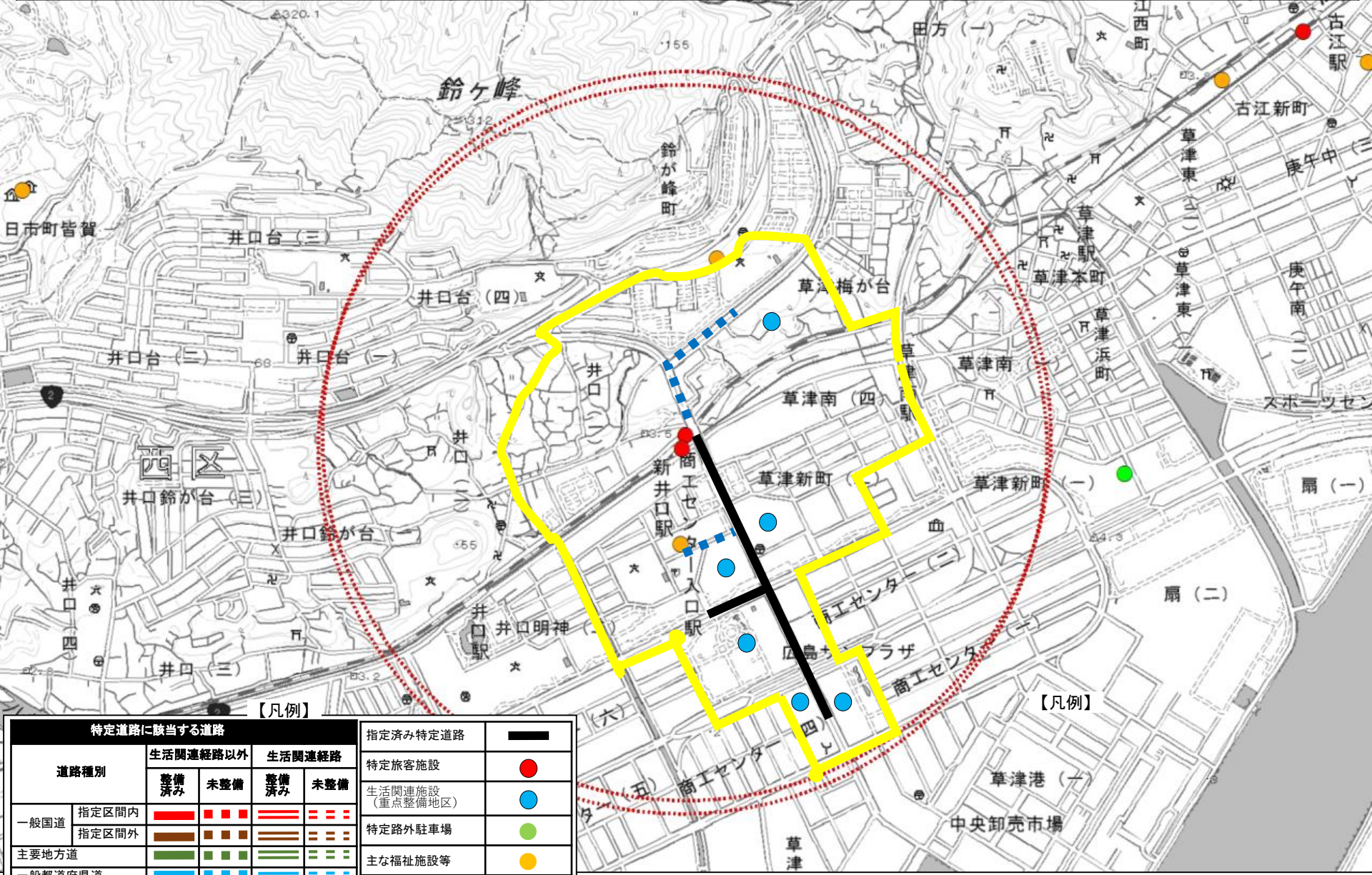
【凡例】

道路種別		特定道路に該当する道路				指定済み特定道路	指定済み特定道路
		生活関連経路以外		生活関連経路			
		整備済み	未整備	整備済み	未整備	特定旅客施設	●
一般国道	指定区間内	■	■	■	■	特定路外駐車場	●
	指定区間外	■	■	■	■	主な福祉施設等	●
主要地方道		■	■	■	■	重点整備地区	■
一般都道府県道		■	■	■	■		
市町村道		■	■	■	■		

■様式—② 特定道路に該当する道路(案)図面

市区町村名：広島市

地区名：新井口駅・商工センター入口駅周辺地区



【凡例】

【凡例】

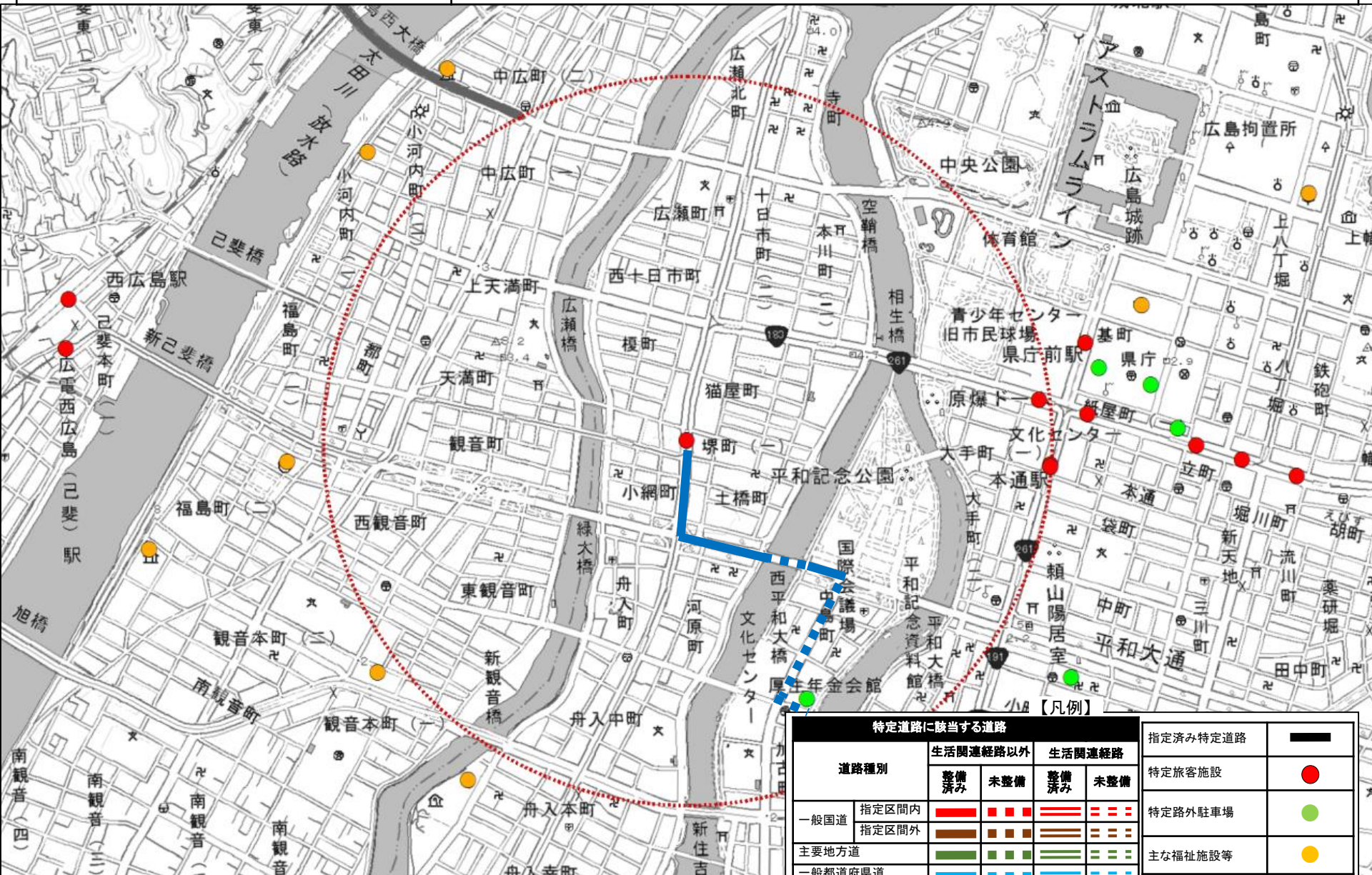
道路種別		特定道路に該当する道路			
		生活関連経路以外		生活関連経路	
		整備済み	未整備	整備済み	未整備
一般国道	指定区間内				
	指定区間外				
主要地方道					
一般都道府県道					
市町村道					

指定済み特定道路	
特定旅客施設	
生活関連施設 (重点整備地区)	
特定路外駐車場	
主な福祉施設等	
重点整備地区	

■様式—② 特定道路に該当する道路(案)図面

市区町村名：広島市

地区名：土橋駅周辺

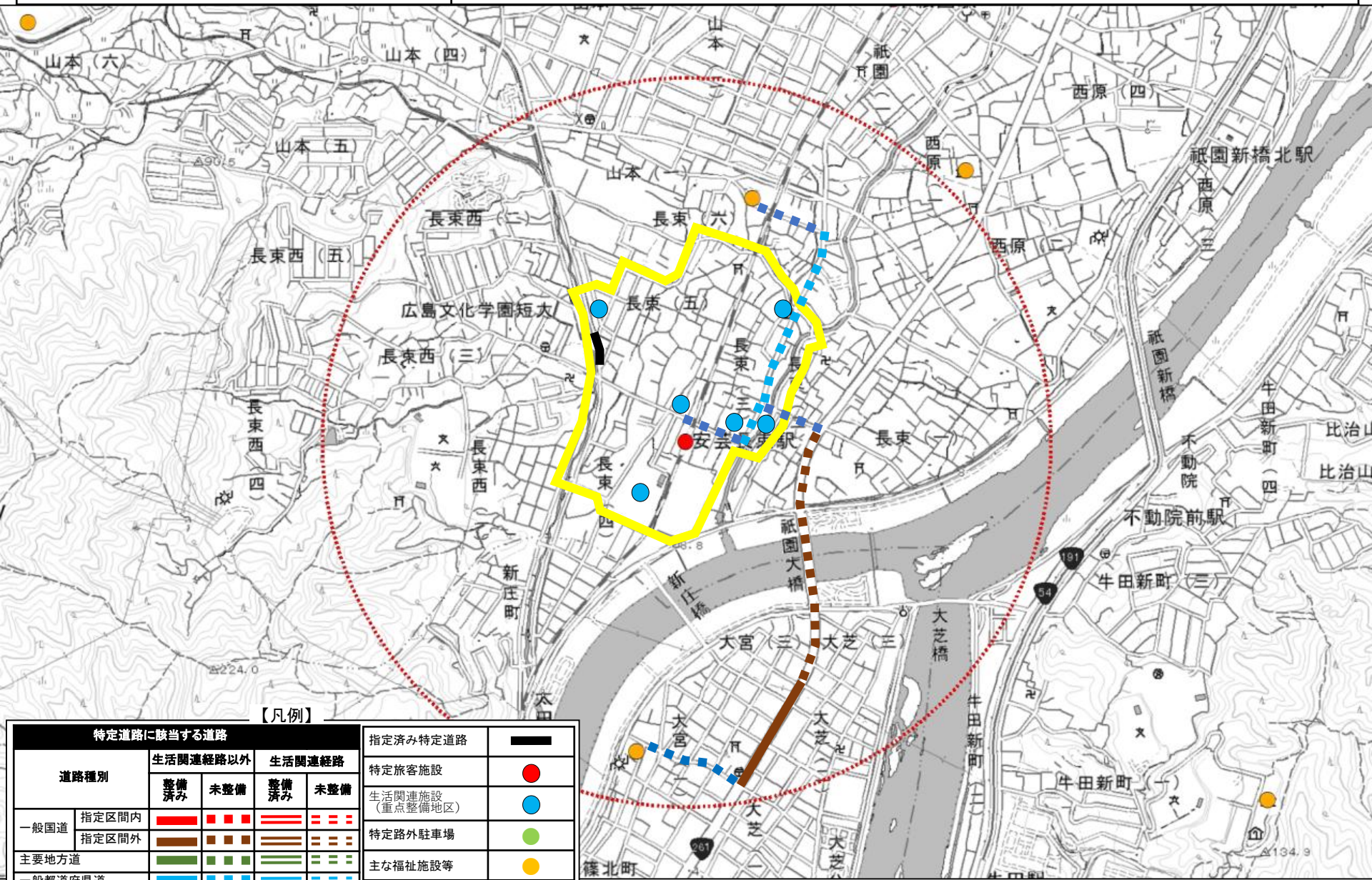


特定道路に該当する道路				指定済み特定道路	—	
道路種別	生活関連経路以外		生活関連経路		指定済み特定道路	—
	整備済み	未整備	整備済み	未整備		
一般国道	指定区間内	■ ■ ■ ■	■ ■ ■ ■	■ ■ ■ ■	指定済み特定道路	●
	指定区間外	■ ■ ■ ■	■ ■ ■ ■	■ ■ ■ ■		
主要地方道	■ ■ ■ ■	■ ■ ■ ■	■ ■ ■ ■	■ ■ ■ ■	特定旅客施設	●
一般都道府県道	■ ■ ■ ■	■ ■ ■ ■	■ ■ ■ ■	■ ■ ■ ■	特定路外駐車場	●
市町村道	■ ■ ■ ■	■ ■ ■ ■	■ ■ ■ ■	■ ■ ■ ■	主な福祉施設等	●
					重点整備地区	■

■様式—② 特定道路に該当する道路(案)図面

市区町村名：広島市

地区名：安芸長束駅周辺



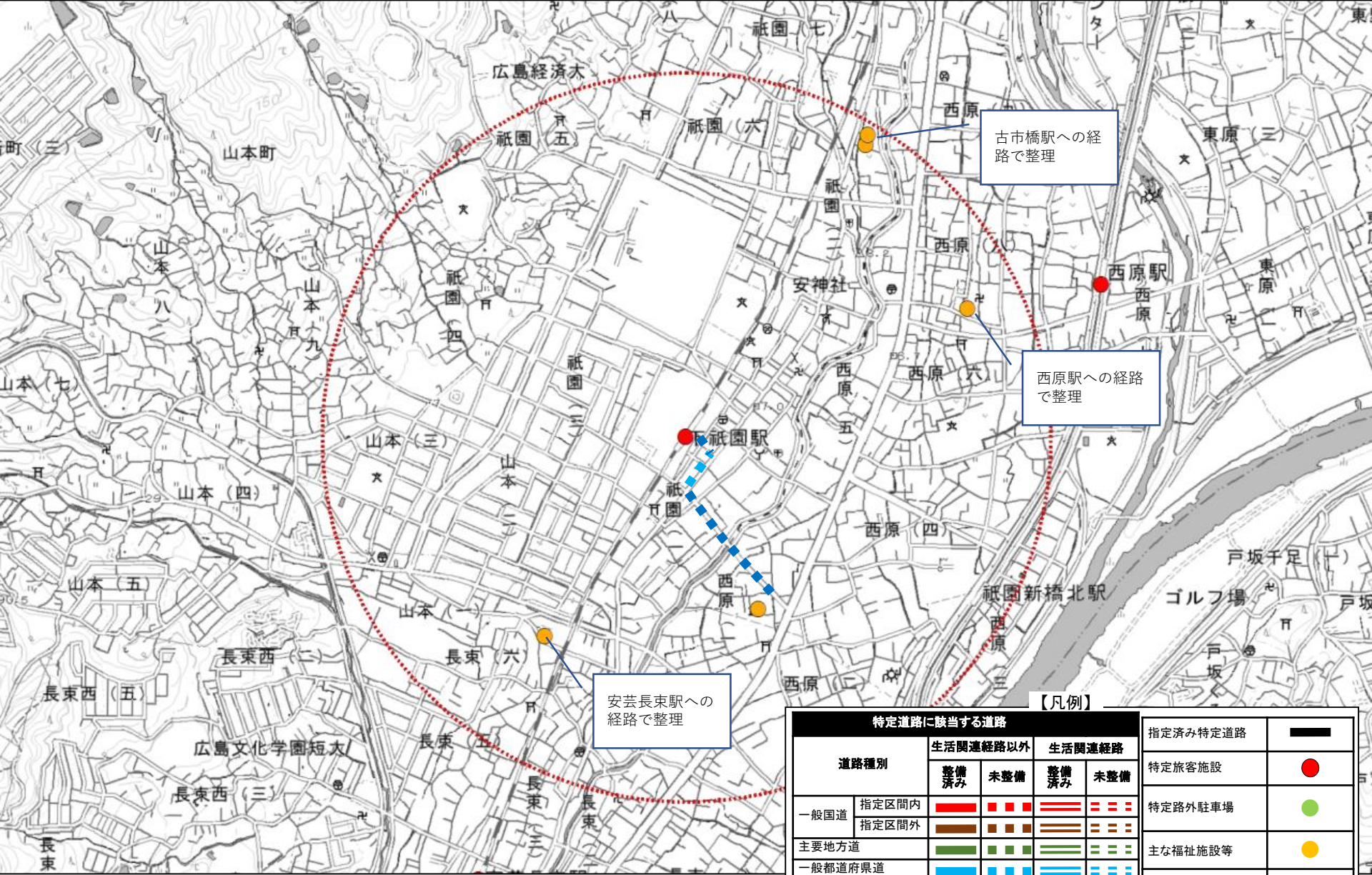
【凡例】

特定道路に該当する道路					指定済み特定道路	
道路種別	生活関連経路以外		生活関連経路		指定済み特定道路	指定済み特定道路
	整備済み	未整備	整備済み	未整備		
一般国道	指定区間内					
	指定区間外					
主要地方道						
一般都道府県道						
市町村道						
					特定旅客施設	
					生活関連施設 (重点整備地区)	
					特定路外駐車場	
					主な福祉施設等	
					重点整備地区	

■様式—② 特定道路に該当する道路(案)図面

市区町村名：広島市

地区名：下祇園駅周辺



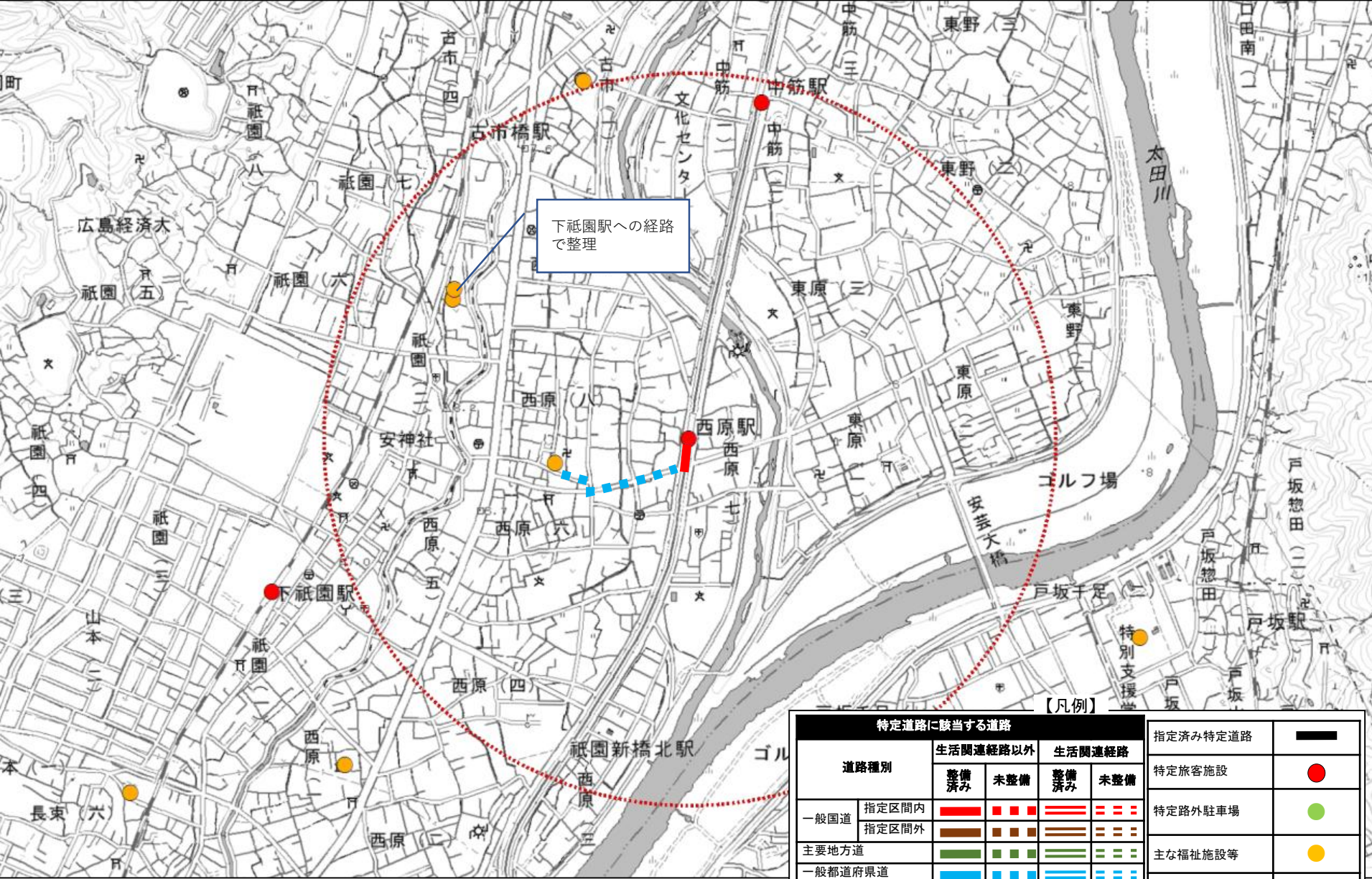
【凡例】

特定道路に該当する道路					指定済み特定道路	——
道路種別	生活関連経路以外		生活関連経路		特定旅客施設	●
	整備済み	未整備	整備済み	未整備	特定路外駐車場	●
一般国道	指定区間内	■■■■	■■■■	■■■■	主な福祉施設等	●
	指定区間外	■■■■	■■■■	■■■■	重点整備地区	■
主要地方道	■■■■	■■■■	■■■■	■■■■		
一般都道府県道	■■■■	■■■■	■■■■	■■■■		
市町村道	■■■■	■■■■	■■■■	■■■■		

■様式—② 特定道路に該当する道路(案)図面

市区町村名：広島市

地区名：西原駅周辺



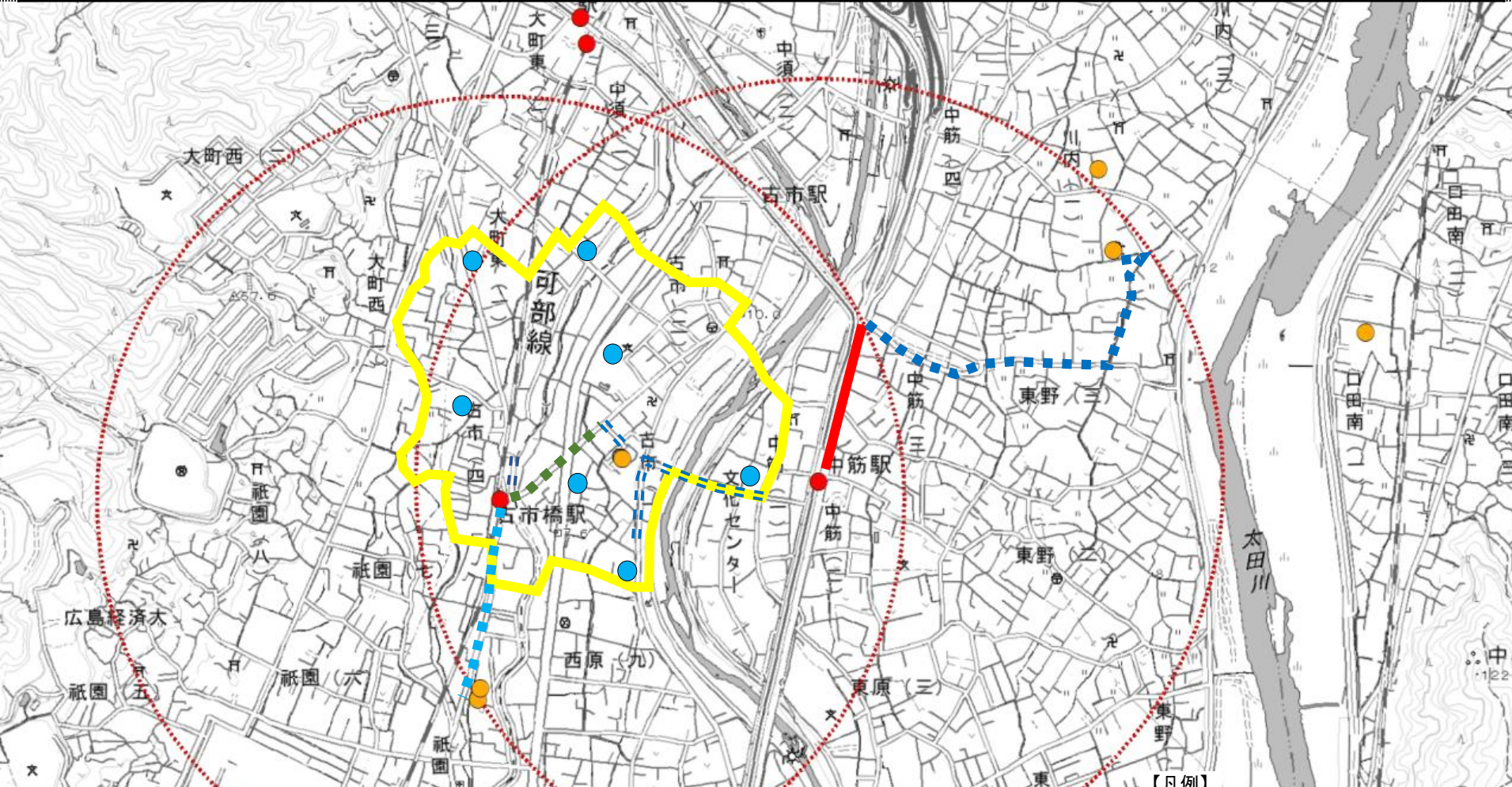
【凡例】

特定道路に該当する道路					指定済み特定道路	—
道路種別	生活関連経路以外		生活関連経路		特定旅客施設	●
	整備済み	未整備	整備済み	未整備	特定路外駐車場	●
一般国道	指定区間内	■ ■ ■ ■	■ ■ ■ ■	■ ■ ■ ■	主な福祉施設等	●
	指定区間外	■ ■ ■ ■	■ ■ ■ ■	■ ■ ■ ■		
主要地方道	■ ■ ■ ■	■ ■ ■ ■	■ ■ ■ ■	■ ■ ■ ■	重点整備地区	■ ■ ■ ■
一般都道府県道	■ ■ ■ ■	■ ■ ■ ■	■ ■ ■ ■	■ ■ ■ ■		
市町村道	■ ■ ■ ■	■ ■ ■ ■	■ ■ ■ ■	■ ■ ■ ■		

■様式—② 特定道路に該当する道路(案)図面

市区町村名：広島市

地区名：中筋駅周辺地区・古市橋駅周辺地区

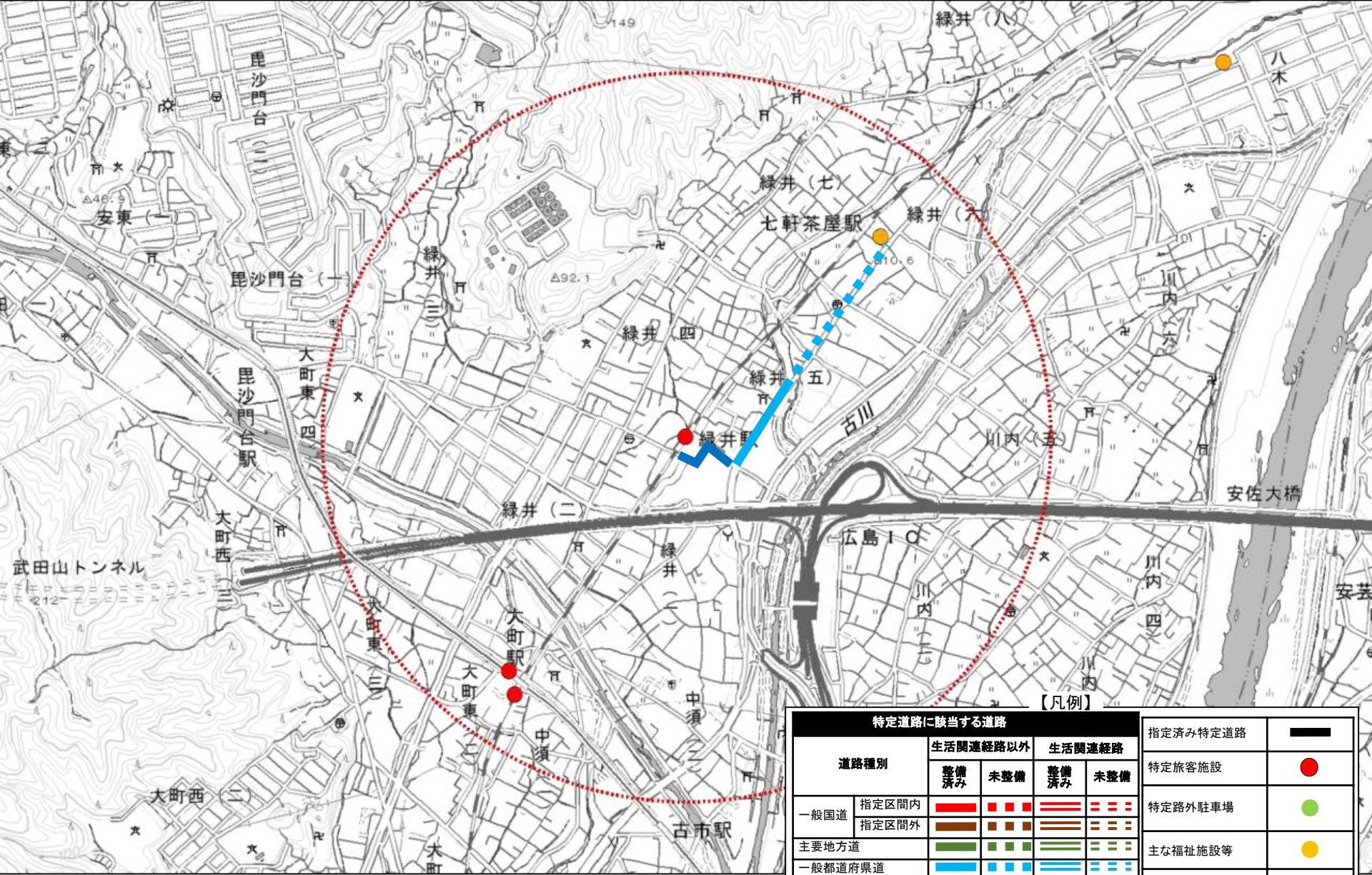


特定道路に該当する道路				指定済み特定道路		
道路種別	生活関連経路以外		生活関連経路		特定旅客施設	●
	整備済み	未整備	整備済み	未整備		
一般国道	指定区間内	■	■	■	生活関連施設 (重点整備地区)	●
	指定区間外	■	■	■	特定路外駐車場	●
主要地方道	■	■	■	■	主な福祉施設等	●
一般都道府県道	■	■	■	■	重点整備地区	■
市町村道	■	■	■	■		

■様式—② 特定道路に該当する道路(案)図面

市区町村名：広島市

地区名：緑井駅周辺



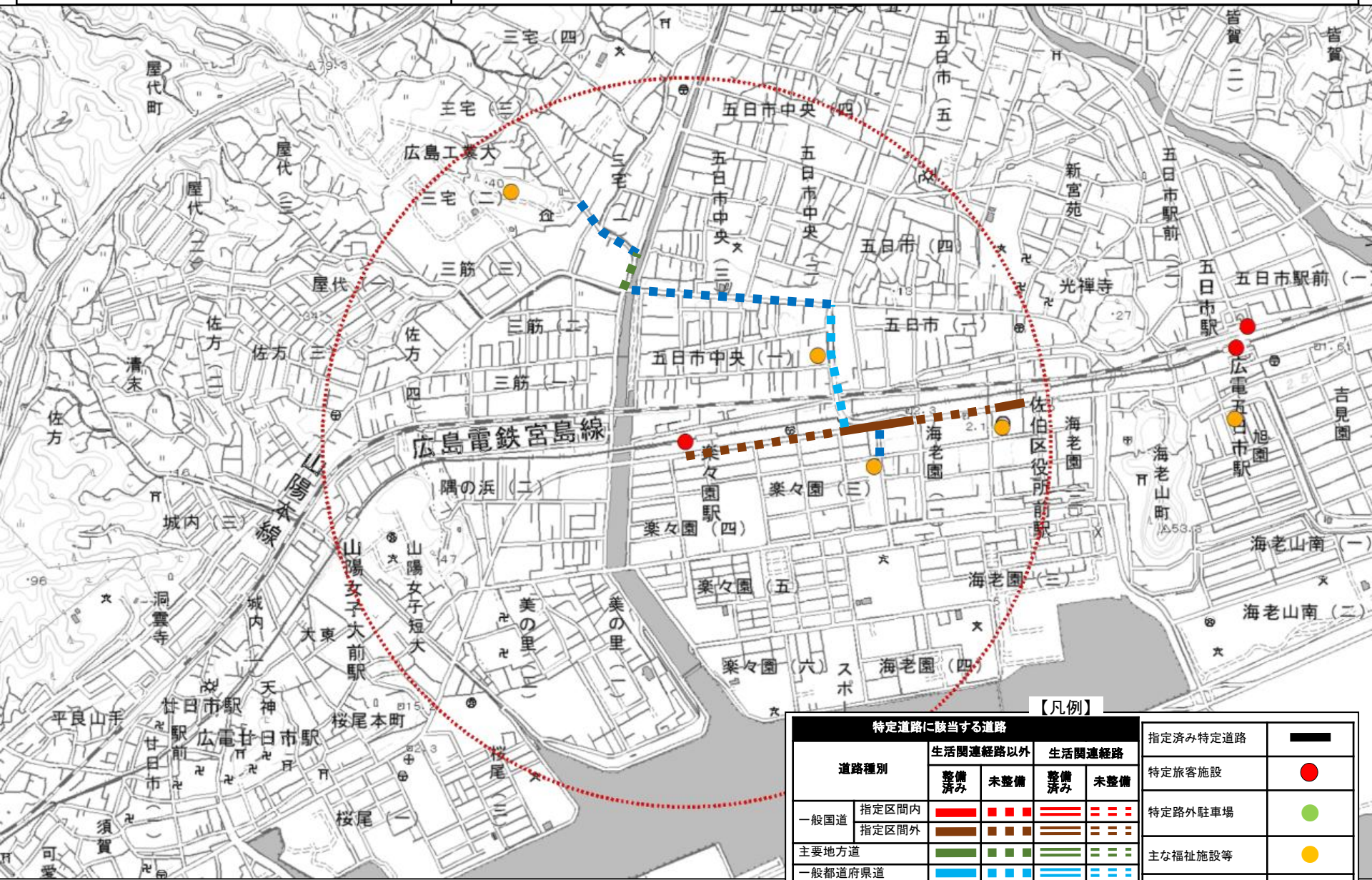
【凡例】

特定道路に該当する道路					指定済み特定道路	■
道路種別	生活関連経路以外		生活関連経路		特定旅客施設	●
	整備済み	未整備	整備済み	未整備	特定路外駐車場	●
一般国道	指定区間内	■■■■	■■■■	■■■■	主な福祉施設等	●
	指定区間外	■■■■	■■■■	■■■■	重点整備地区	■
主要地方道	■■■■	■■■■	■■■■	■■■■		
一般都道府県道	■■■■	■■■■	■■■■	■■■■		
市町村道	■■■■	■■■■	■■■■	■■■■		

■様式—② 特定道路に該当する道路(案)図面

市区町村名：広島市

地区名：楽々園駅周辺



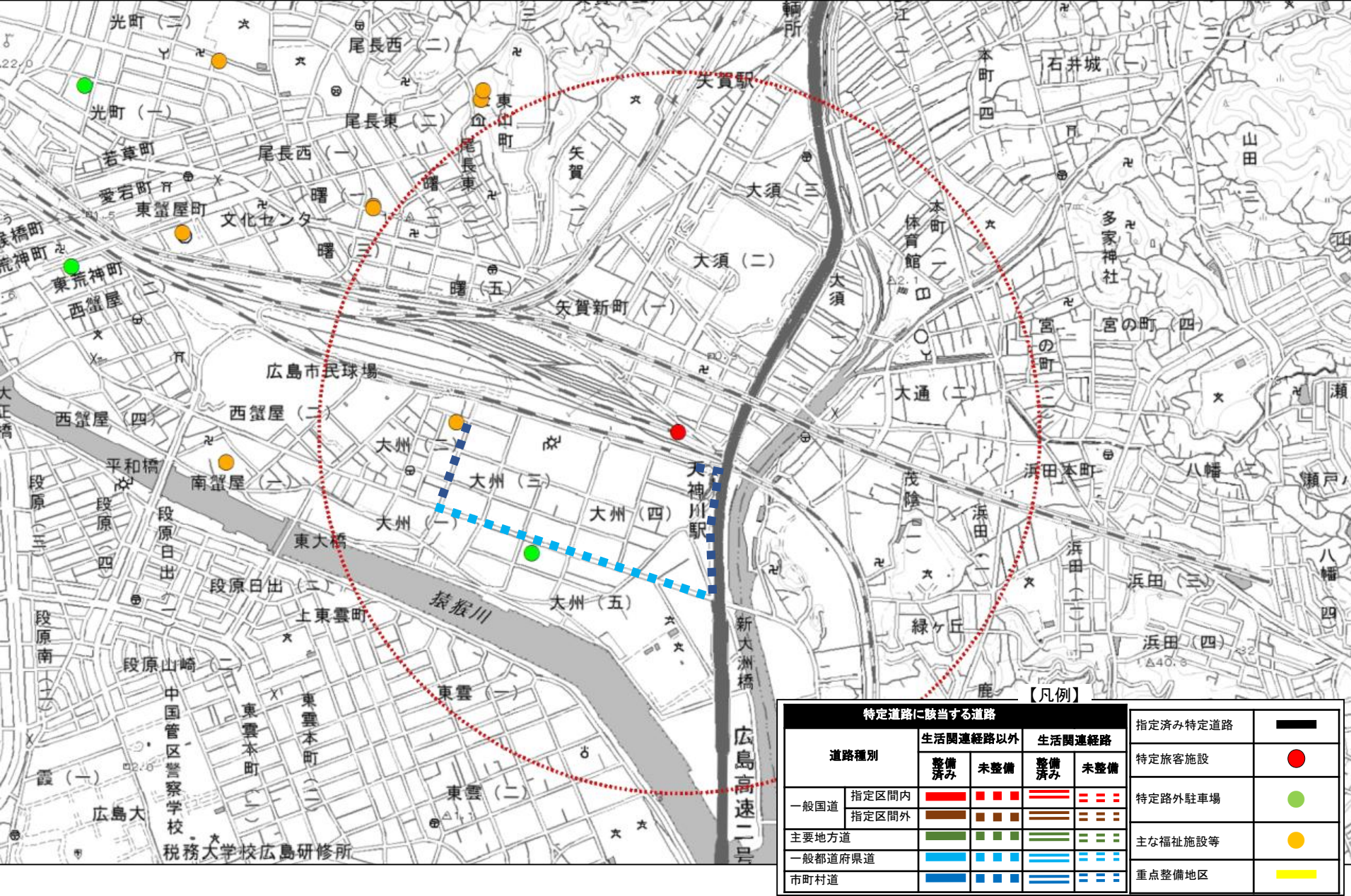
【凡例】

特定道路に該当する道路					指定済み特定道路	—
道路種別	生活関連経路以外		生活関連経路		特定旅客施設	●
	整備済み	未整備	整備済み	未整備	特定路外駐車場	●
一般国道	指定区間内	■ ■ ■ ■	■ ■ ■ ■	■ ■ ■ ■	主な福祉施設等	●
	指定区間外	■ ■ ■ ■	■ ■ ■ ■	■ ■ ■ ■		
主要地方道		■ ■ ■ ■	■ ■ ■ ■	■ ■ ■ ■	重点整備地区	■
一般都道府県道		■ ■ ■ ■	■ ■ ■ ■	■ ■ ■ ■		
市町村道		■ ■ ■ ■	■ ■ ■ ■	■ ■ ■ ■		

■様式—② 特定道路に該当する道路(案)図面

市区町村名：広島市

地区名：天神川駅周辺

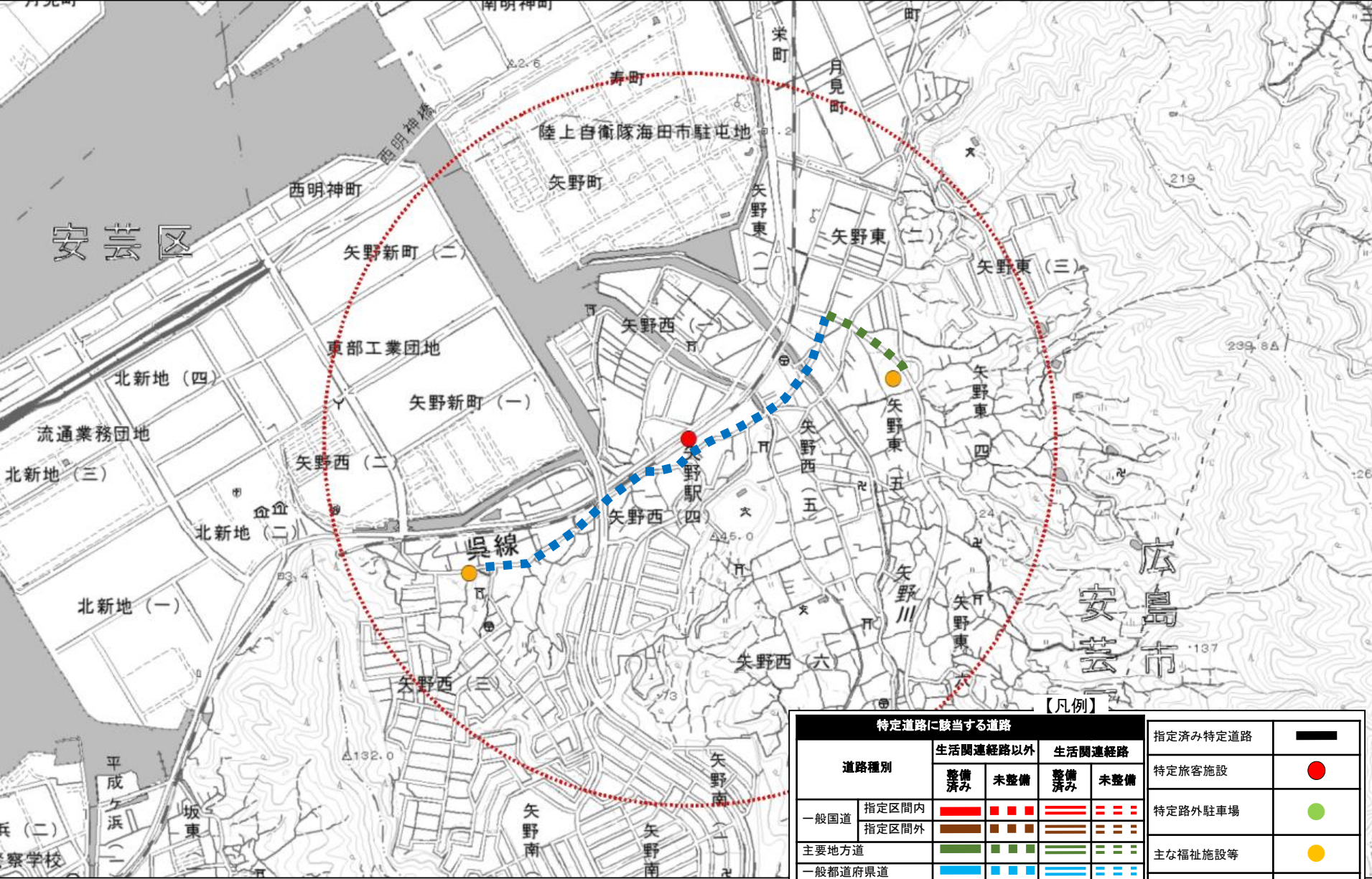


特定道路に該当する道路					指定済み特定道路	—
道路種別	生活関連経路以外		生活関連経路		特定旅客施設	●
	整備済み	未整備	整備済み	未整備	特定路外駐車場	●
一般国道	指定区間内	■ ■ ■ ■	■ ■ ■ ■	■ ■ ■ ■	主な福祉施設等	●
	指定区間外	■ ■ ■ ■	■ ■ ■ ■	■ ■ ■ ■		
主要地方道		■ ■ ■ ■	■ ■ ■ ■	■ ■ ■ ■	重点整備地区	■
一般都道府県道		■ ■ ■ ■	■ ■ ■ ■	■ ■ ■ ■		
市町村道		■ ■ ■ ■	■ ■ ■ ■	■ ■ ■ ■		

■様式-② 特定道路に該当する道路(案)図面

市区町村名：広島市

地区名：矢野駅周辺



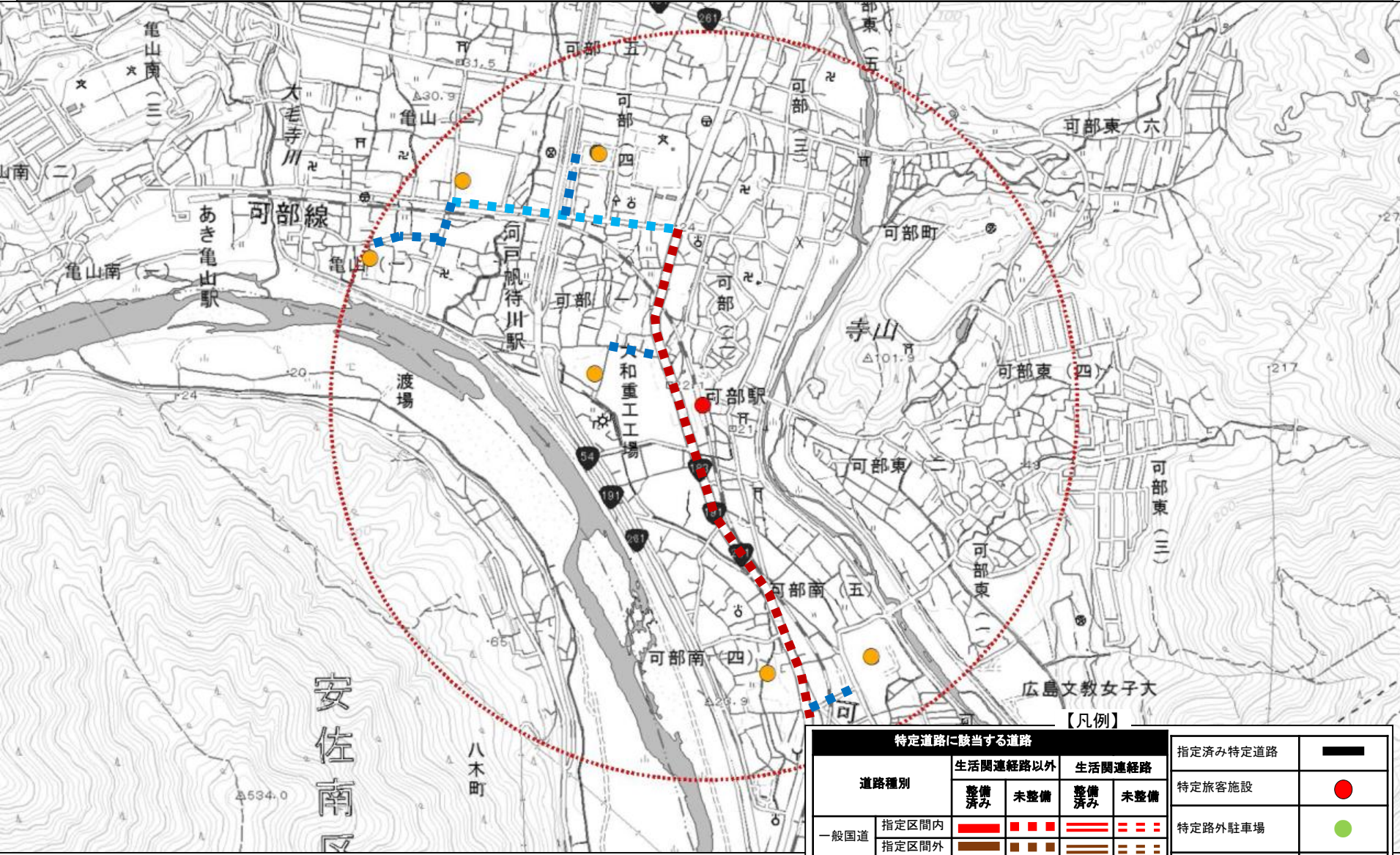
特定道路に該当する道路				指定済み特定道路	—	
道路種別	生活関連経路以外		生活関連経路		指定済み特定道路	—
	整備済み	未整備	整備済み	未整備		
一般国道	指定区間内	■ ■ ■ ■	■ ■ ■ ■	■ ■ ■ ■	指定済み特定道路	●
	指定区間外	■ ■ ■ ■	■ ■ ■ ■	■ ■ ■ ■		
主要地方道	■ ■ ■ ■	■ ■ ■ ■	■ ■ ■ ■	■ ■ ■ ■	指定路外駐車場	●
一般都道府県道	■ ■ ■ ■	■ ■ ■ ■	■ ■ ■ ■	■ ■ ■ ■	主な福祉施設等	●
市町村道	■ ■ ■ ■	■ ■ ■ ■	■ ■ ■ ■	■ ■ ■ ■	重点整備地区	■

【凡例】

■様式—② 特定道路に該当する道路(案)図面

市区町村名：広島市

地区名：可部駅周辺



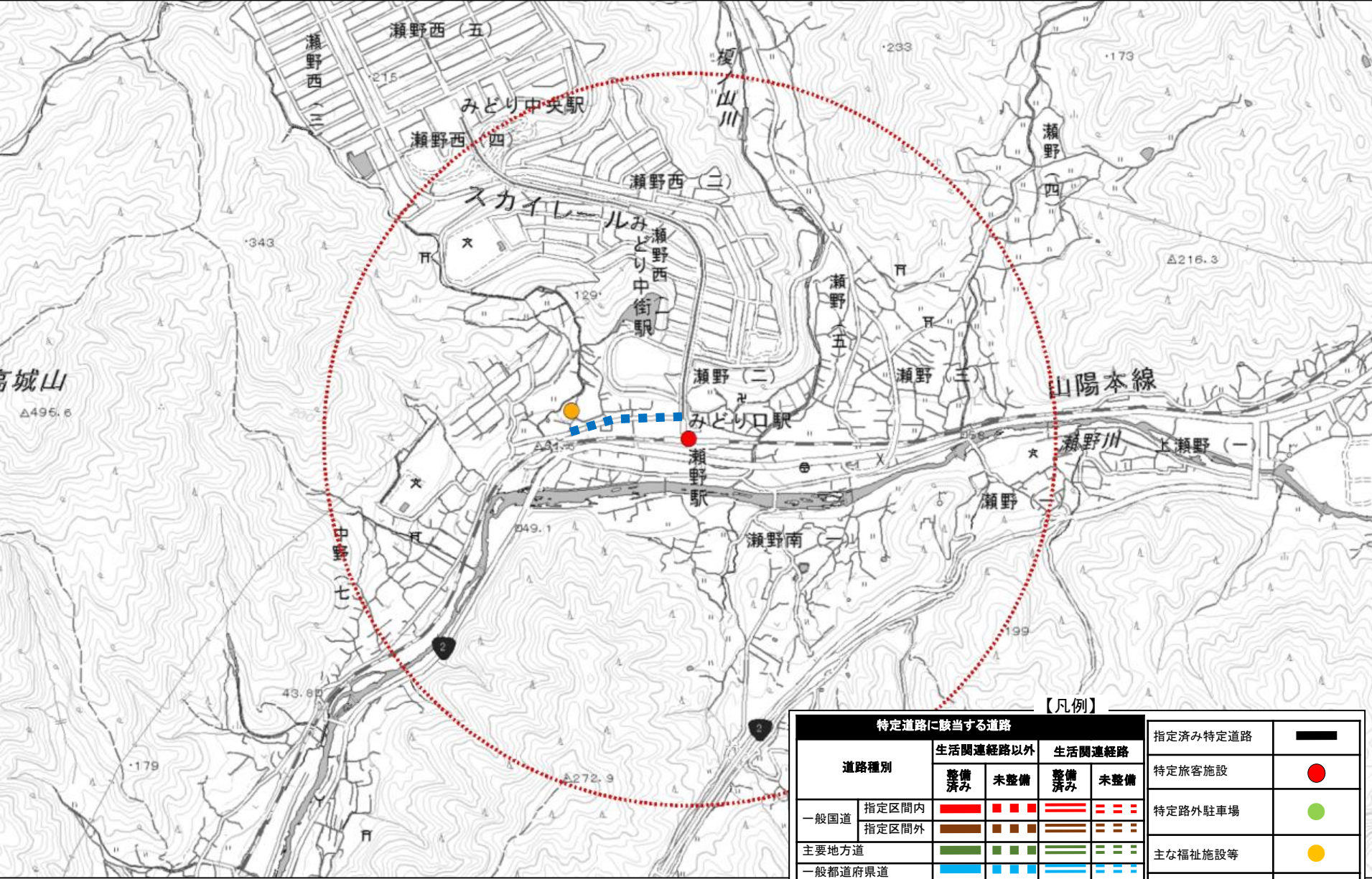
【凡例】

道路種別		特定道路に該当する道路				指定済み特定道路	指定済み特定道路
		生活関連経路以外		生活関連経路			
		整備済み	未整備	整備済み	未整備	特定旅客施設	
一般国道	指定区間内						特定旅客施設
	指定区間外						
主要地方道							特定路外駐車場
一般都道府県道							
市町村道							主な福祉施設等
						重点整備地区	

様式一② 特定道路に該当する道路(案)図面

市区町村名：広島市

地区名：瀬野駅周辺



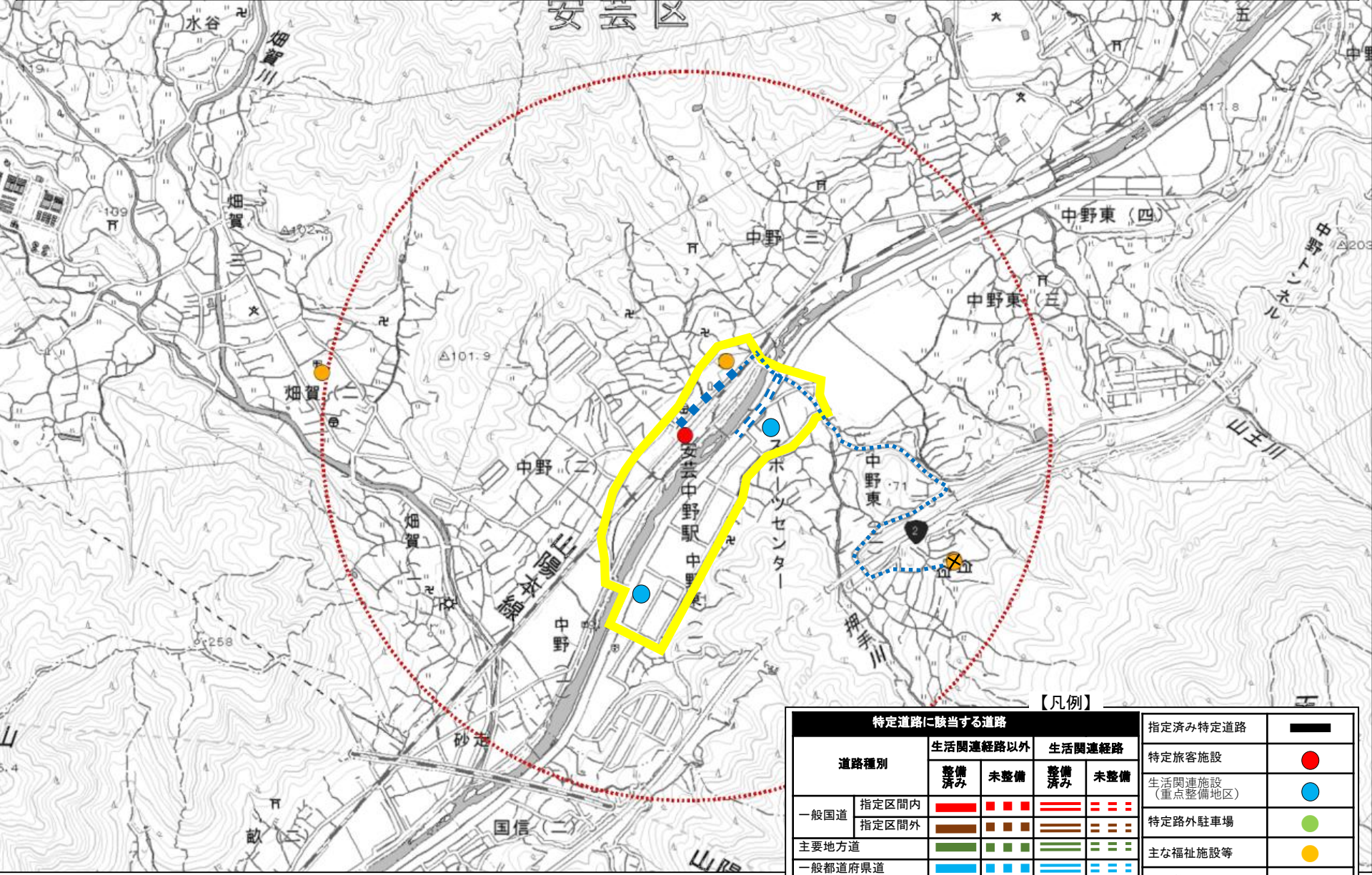
【凡例】

特定道路に該当する道路					指定済み特定道路	——	
道路種別		生活関連経路以外		生活関連経路		特定旅客施設	●
		整備済み	未整備	整備済み	未整備		
一般国道	指定区間内	■	■	■	■	特定路外駐車場	●
	指定区間外	■	■	■	■		
主要地方道		■	■	■	■	主な福祉施設等	●
一般都道府県道		■	■	■	■		
市町村道		■	■	■	■	重点整備地区	■
		■	■	■	■		

様式② 特定道路に該当する道路(案)図面

市区町村名：広島市

地区名：安芸中野駅周辺



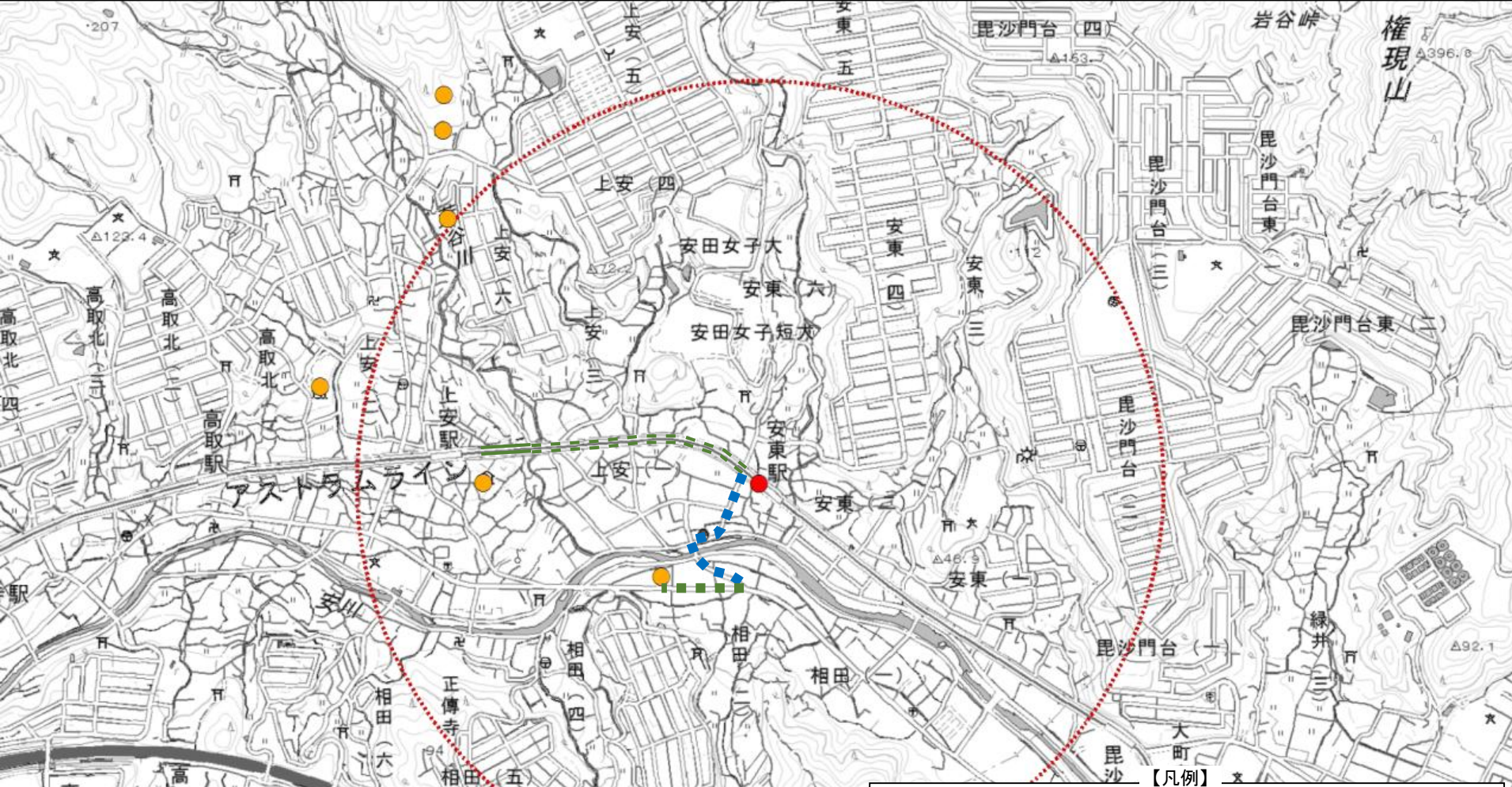
【凡例】

特定道路に該当する道路				指定済み特定道路		
道路種別	生活関連経路以外		生活関連経路		特定旅客施設	指定済み特定道路
	整備済み	未整備	整備済み	未整備		
一般国道	指定区間内	■■■■	■■■■	■■■■	生活関連施設 (重点整備地区)	●
	指定区間外	■■■■	■■■■	■■■■		
主要地方道	■■■■	■■■■	■■■■	■■■■	特定路外駐車場	●
一般都道府県道	■■■■	■■■■	■■■■	■■■■	主な福祉施設等	●
市町村道	■■■■	■■■■	■■■■	■■■■	重点整備地区	■

■様式—② 特定道路に該当する道路(案)図面

市区町村名：広島市

地区名：安東駅周辺

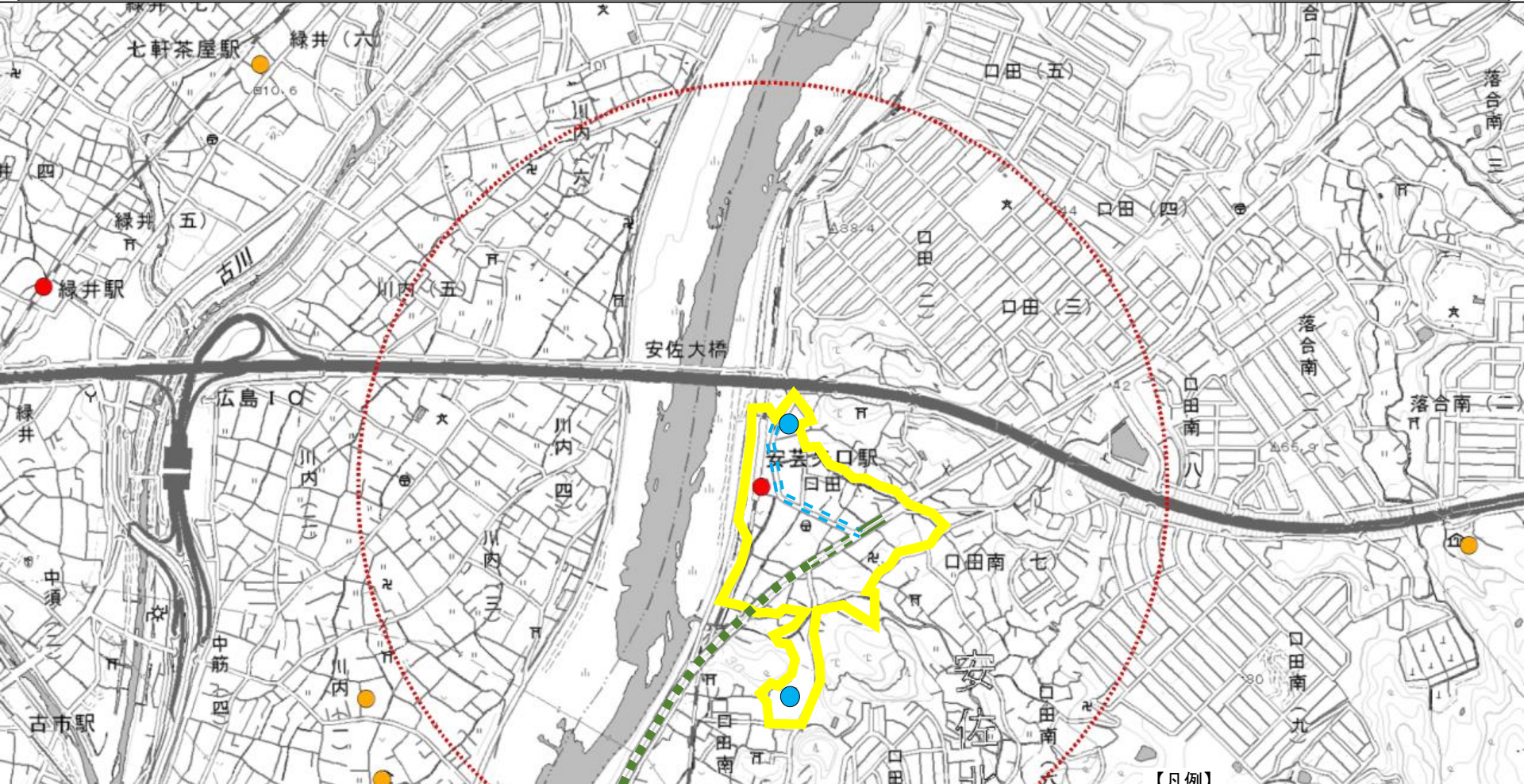


特定道路に該当する道路					指定済み特定道路	■
道路種別	生活関連経路以外		生活関連経路		指定旅客施設	●
	整備済み	未整備	整備済み	未整備	指定路外駐車場	●
一般国道	指定区間内	■■■■	■■■■	■■■■	主な福祉施設等	●
	指定区間外	■■■■	■■■■	■■■■		
主要地方道	■■■■	■■■■	■■■■	■■■■	重点整備地区	■
一般都道府県道	■■■■	■■■■	■■■■	■■■■		
市町村道	■■■■	■■■■	■■■■	■■■■		

■様式—② 特定道路に該当する道路(案)図面

市区町村名：広島市

地区名：安芸矢口駅周辺地区



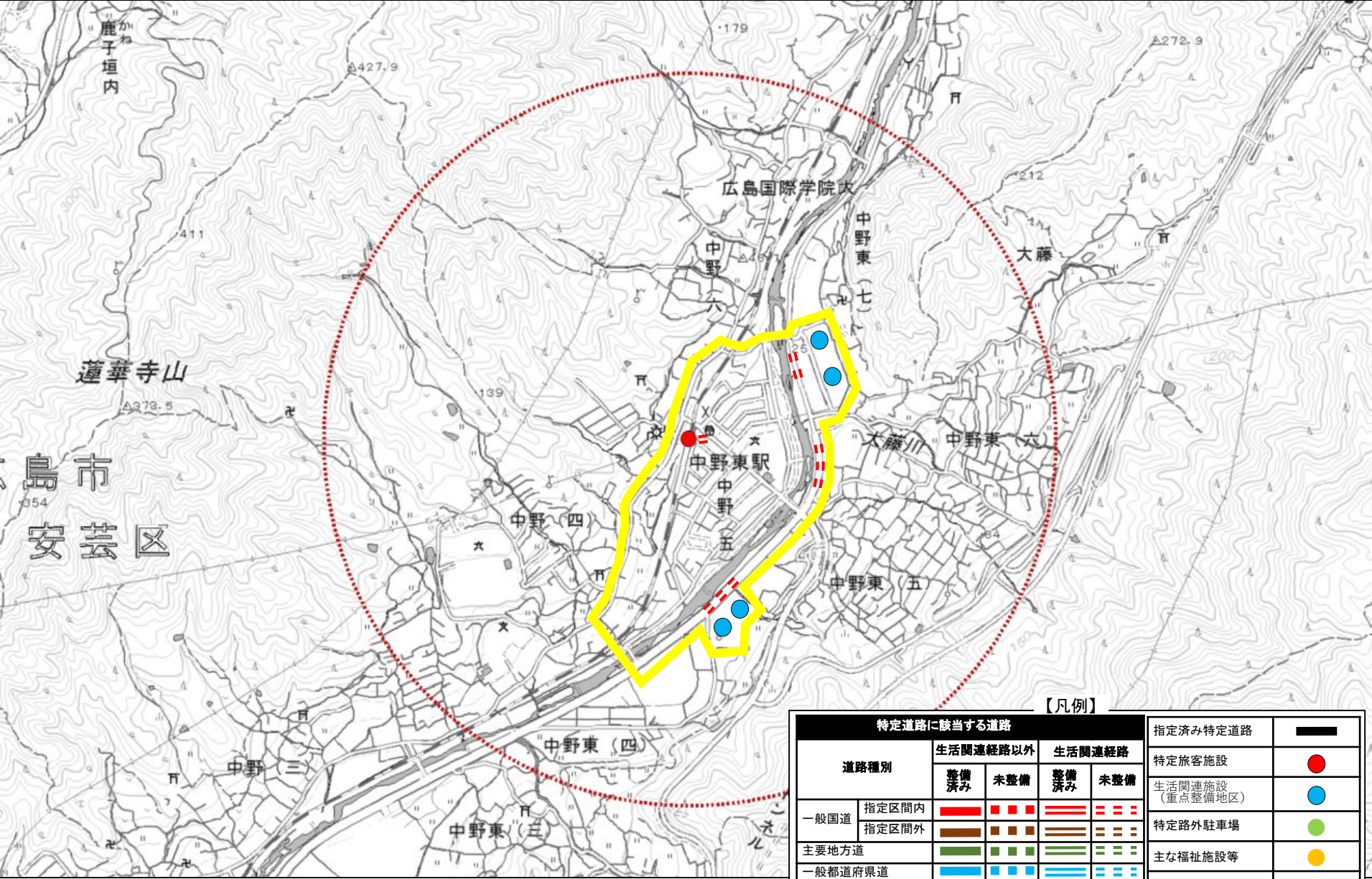
【凡例】

特定道路に該当する道路				指定済み特定道路	—	
道路種別	生活関連経路以外		生活関連経路		特定旅客施設	●
	整備済み	未整備	整備済み	未整備	生活関連施設 (重点整備地区)	●
一般国道	指定区間内	■ ■ ■ ■	■ ■ ■ ■	■ ■ ■ ■	特定路外駐車場	●
	指定区間外	■ ■ ■ ■	■ ■ ■ ■	■ ■ ■ ■	主な福祉施設等	●
主要地方道	■ ■ ■ ■	■ ■ ■ ■	■ ■ ■ ■	■ ■ ■ ■	重点整備地区	■
一般都道府県道	■ ■ ■ ■	■ ■ ■ ■	■ ■ ■ ■	■ ■ ■ ■		
市町村道	■ ■ ■ ■	■ ■ ■ ■	■ ■ ■ ■	■ ■ ■ ■		

■様式—② 特定道路に該当する道路(案)図面

市区町村名：広島市

地区名：中野東駅周辺地区



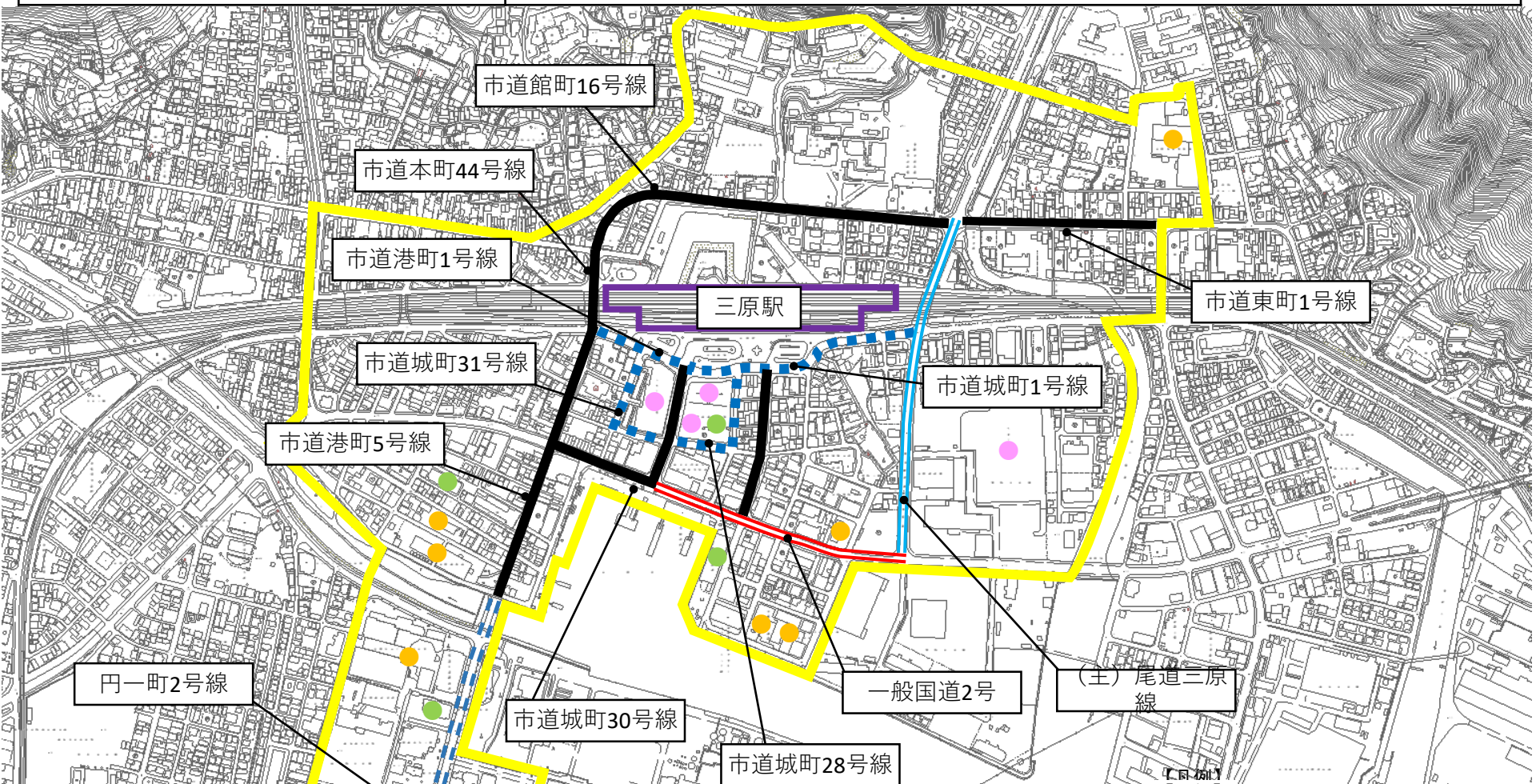
【凡例】

特定道路に該当する道路				指定済み特定道路		
道路種別	生活関連経路以外		生活関連経路		指定済み特定道路	●
	整備済み	未整備	整備済み	未整備		
一般国道	指定区間内	■■■■	■■■■	■■■■	指定済み特定道路	●
	指定区間外	■■■■	■■■■	■■■■	指定済み特定道路	●
主要地方道	■■■■	■■■■	■■■■	■■■■	指定済み特定道路	●
一般都道府県道	■■■■	■■■■	■■■■	■■■■	指定済み特定道路	●
市町村道	■■■■	■■■■	■■■■	■■■■	指定済み特定道路	●
					特定旅客施設	●
					生活関連施設(重点整備地区)	●
					特定路外駐車場	●
					主な福祉施設等	●
					重点整備地区	■

■様式—② 特定道路に該当する道路(案)図面

市区町村名：三原市

地区名：三原駅周辺重点整備地区



特定道路に該当する道路					指定済み特定道路	
道路種別		生活関連経路以外		生活関連経路		特定旅客施設
		整備済み	未整備	整備済み	未整備	
一般国道	指定区間内					特定路外駐車場
	指定区間外					
主要地方道						主な福祉施設等
一般都道府県道						
市町村道						商業施設等 ※
						重点整備地区

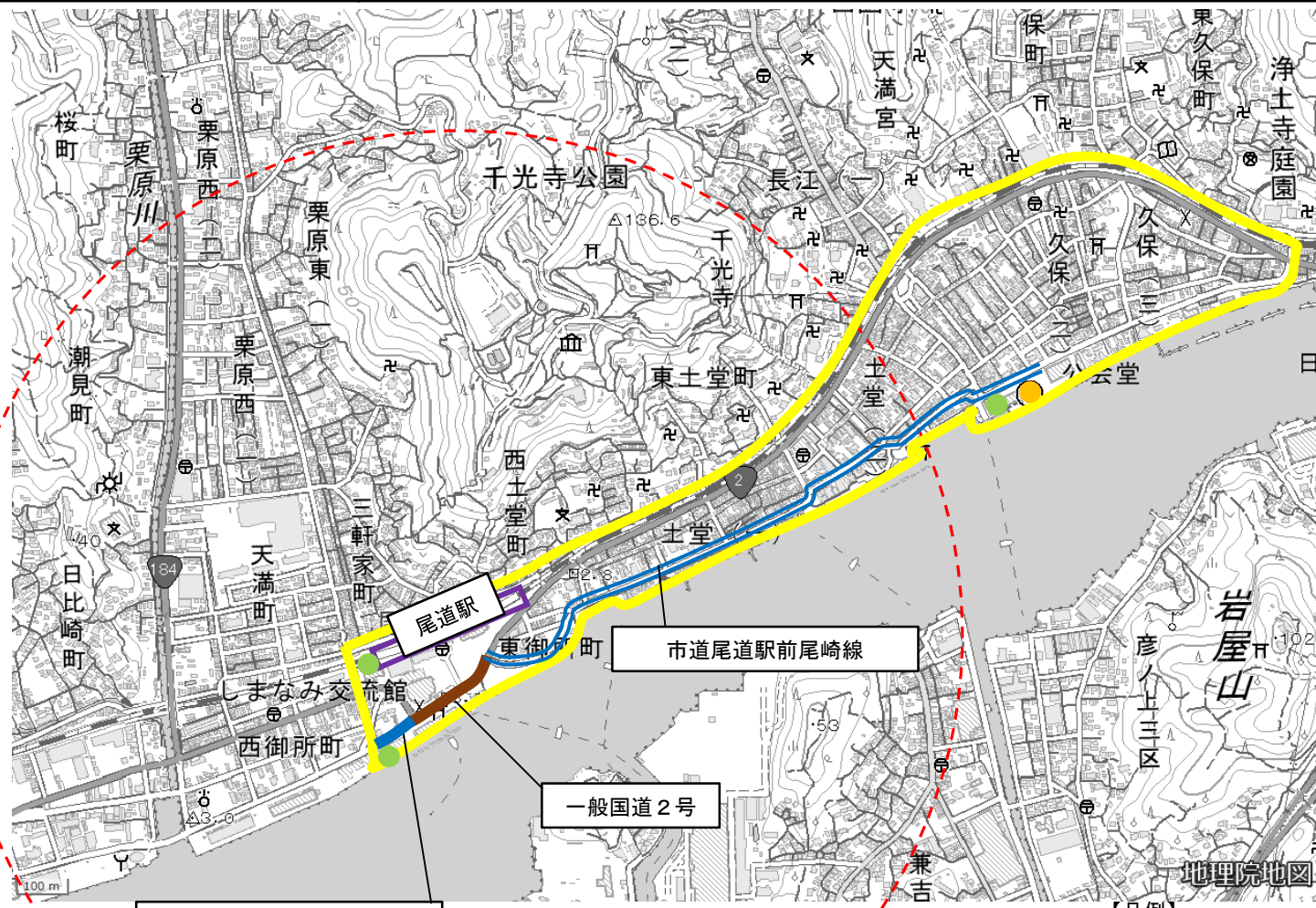
【凡例】

※ 商業施設等は基本構想がある地区において記載

■ 様式—② 特定道路に該当する道路(案)図面

市区町村名：尾道市

地区名：尾道駅周辺地区



市道尾道駅前東手崎海岸線

市道尾道駅前尾崎線

一般国道2号

概ね1kmの線

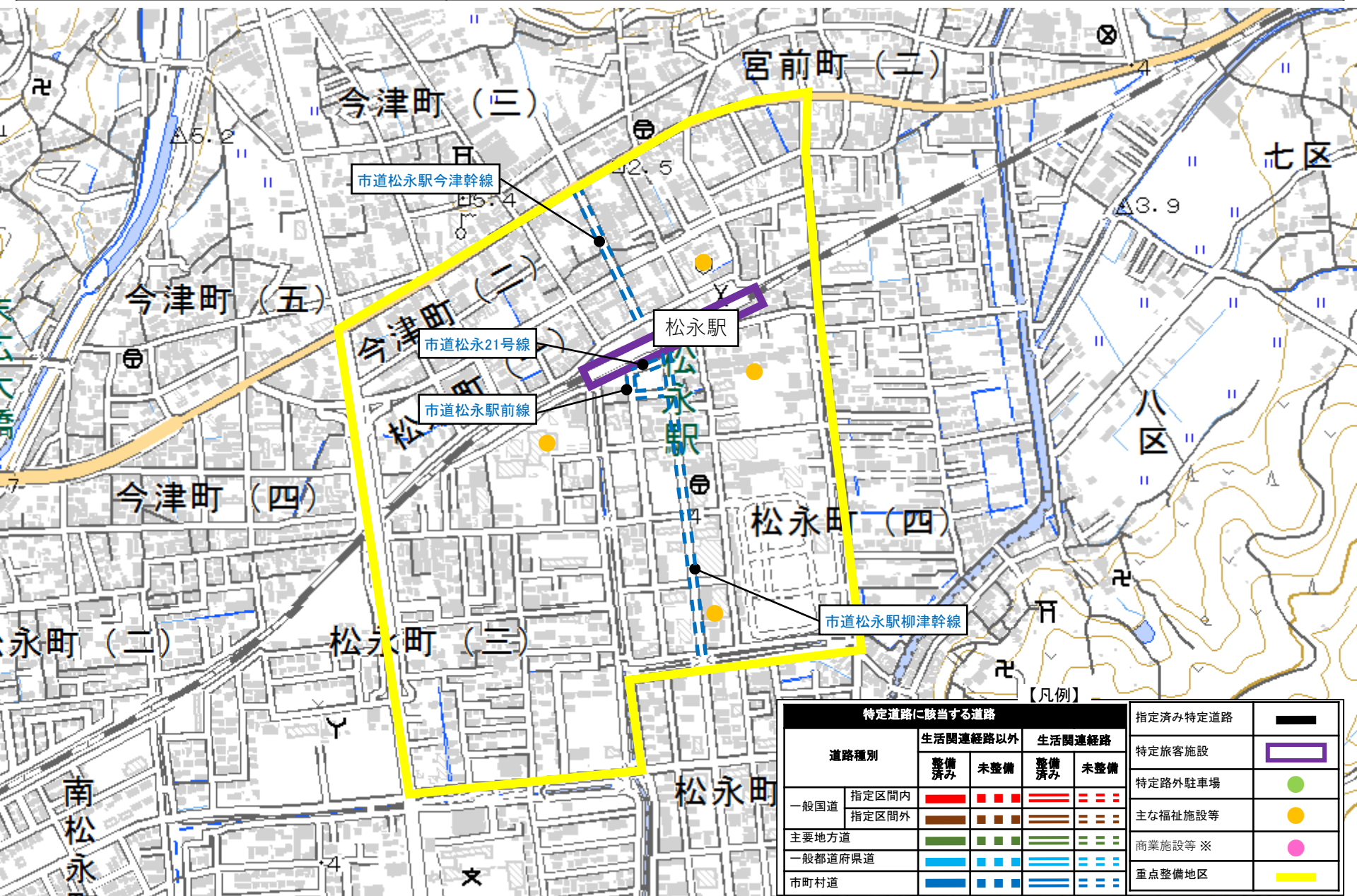
特定道路に該当する道路				指定済み特定道路	
道路種別	生活関連経路以外		生活関連経路		特定旅客施設
	整備済み	未整備	整備済み	未整備	
一般国道	指定区間内	■■■■	■■■■	■■■■	特定路外駐車場
	指定区間外	■■■■	■■■■	■■■■	主な福祉施設等
主要地方道	■■■■	■■■■	■■■■	■■■■	商業施設等 ※
一般都道府県道	■■■■	■■■■	■■■■	■■■■	重点整備地区
市町村道	■■■■	■■■■	■■■■	■■■■	

※ 商業施設等は基本構想がある地区において記載

■様式—② 特定道路に指定すべき道路(案)図面

市区町村名：福山市

地区名：JR松永駅周辺地区



【凡例】

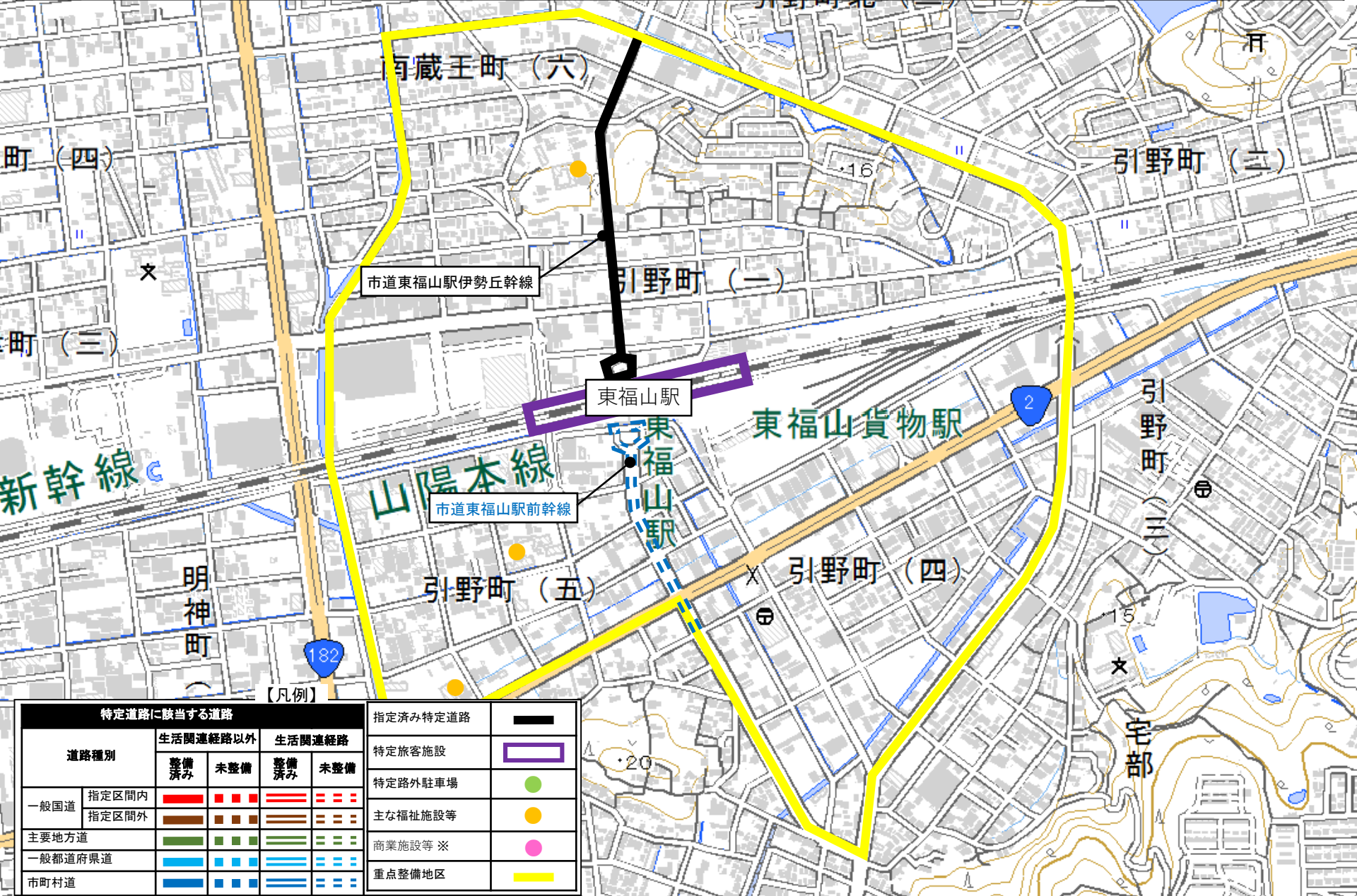
特定道路に該当する道路					指定済み特定道路
道路種別	生活関連経路以外		生活関連経路		指定済み特定道路
	整備済み	未整備	整備済み	未整備	
一般国道	指定区間内	■	■	■	指定旅客施設
	指定区間外	■	■	■	指定路外駐車場
主要地方道	■	■	■	■	主な福祉施設等
一般都道府県道	■	■	■	■	商業施設等 ※
市町村道	■	■	■	■	重点整備地区

※ 商業施設等は基本構想がある地区において記載

■様式—② 特定道路に指定すべき道路(案)図面

市区町村名：福山市

地区名：JR東福山駅周辺地区



【凡例】

特定道路に該当する道路				
道路種別	生活関連経路以外		生活関連経路	
	整備済み	未整備	整備済み	未整備
一般国道	指定区内	■	■	■
	指定区外	■	■	■
主要地方道	■	■	■	■
一般都道府県道	■	■	■	■
市町村道	■	■	■	■

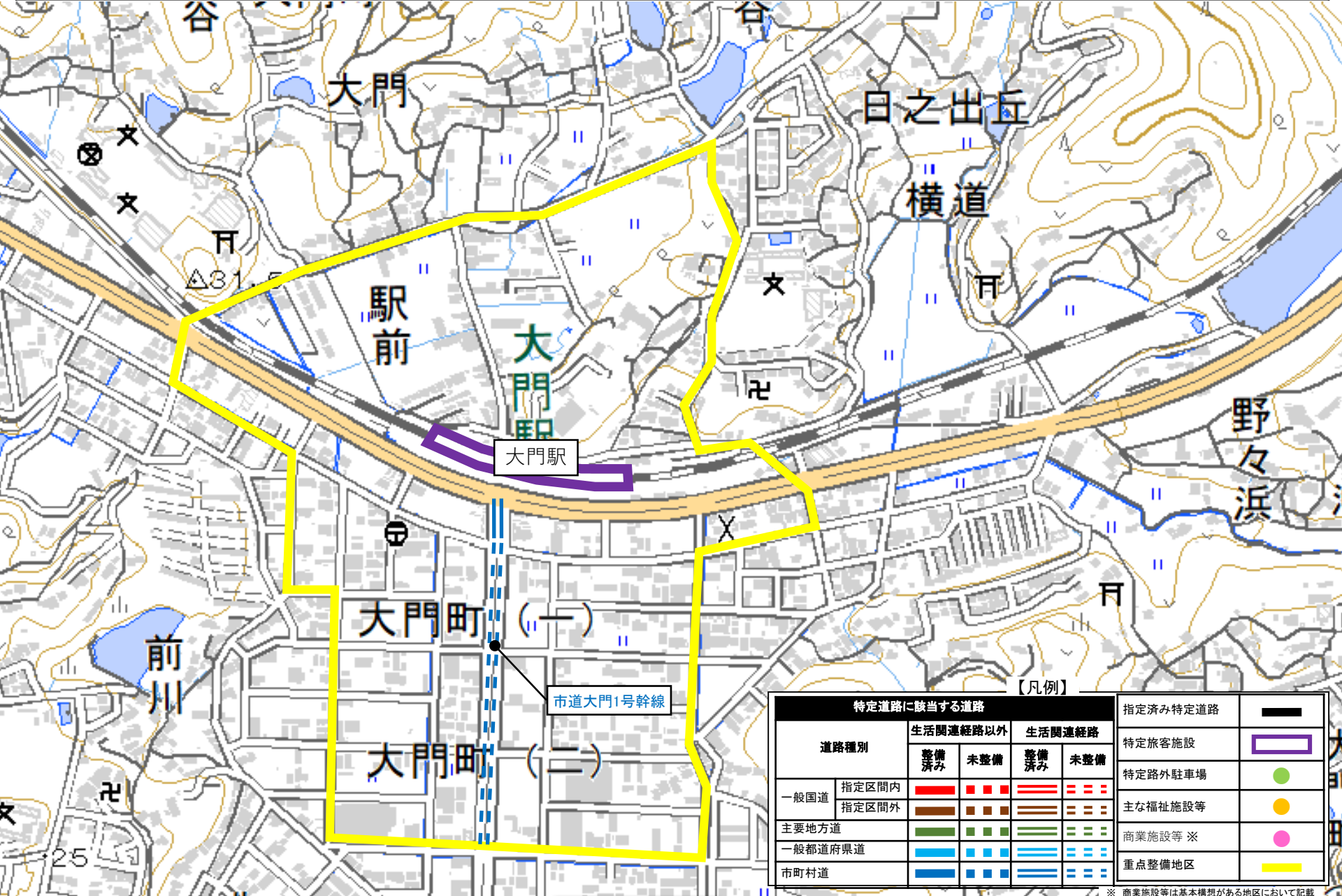
指定済み特定道路	—
特定旅客施設	■
特定路外駐車場	●
主な福祉施設等	●
商業施設等 ※	●
重点整備地区	■

※ 商業施設等は基本構想がある地区において記載

■様式—② 特定道路に指定すべき道路(案)図面

市区町村名：福山市

地区名：JR大門駅周辺地区

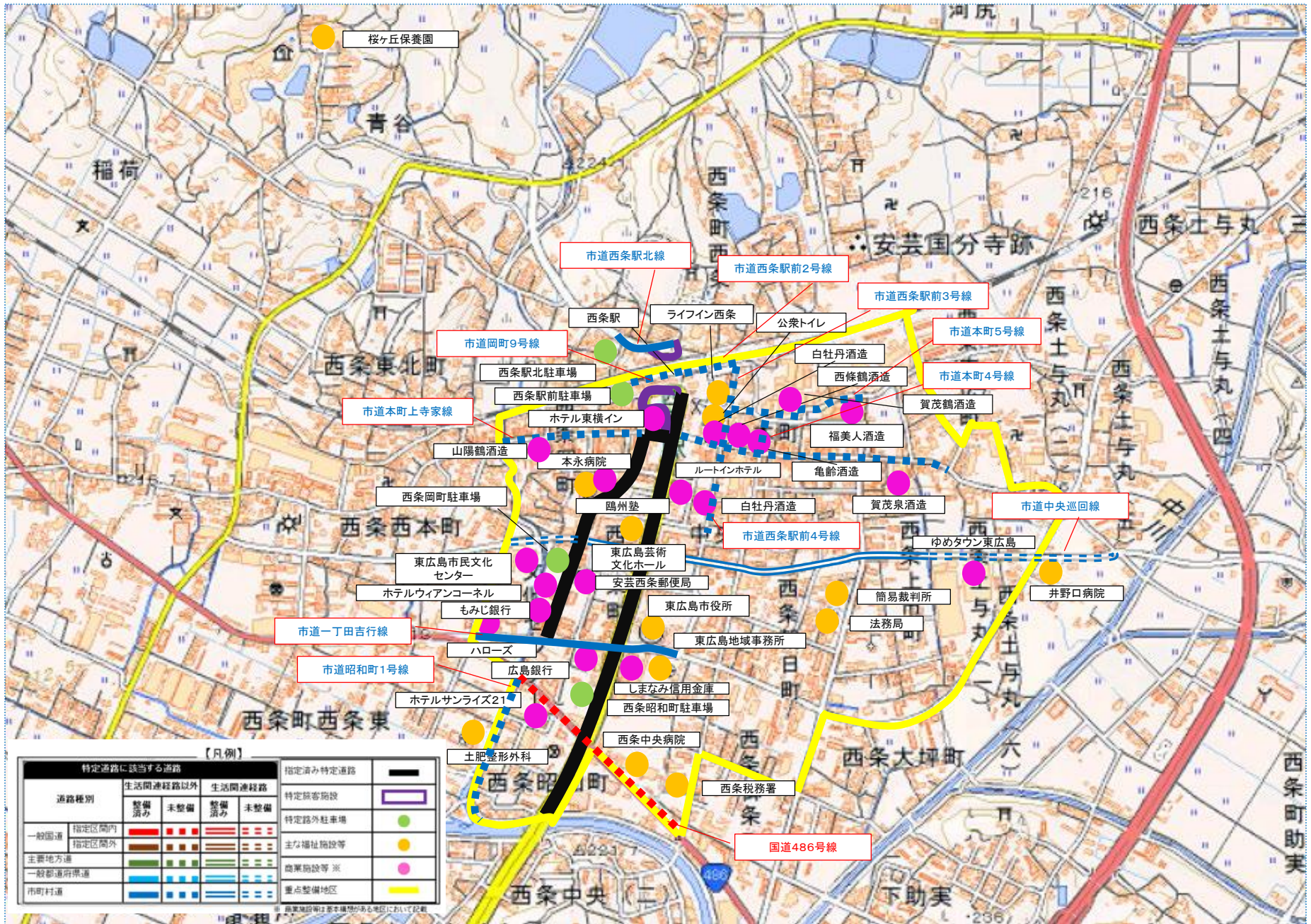


【凡例】

特定道路に該当する道路					指定済み特定道路
道路種別	生活関連経路以外		生活関連経路		特定旅客施設
	整備済み	未整備	整備済み	未整備	
一般国道	指定区間内				
	指定区間外				
主要地方道					
一般都道府県道					
市町村道					

※ 商業施設等は基本構想がある地区において記載

【東広島市】西条駅周辺地区

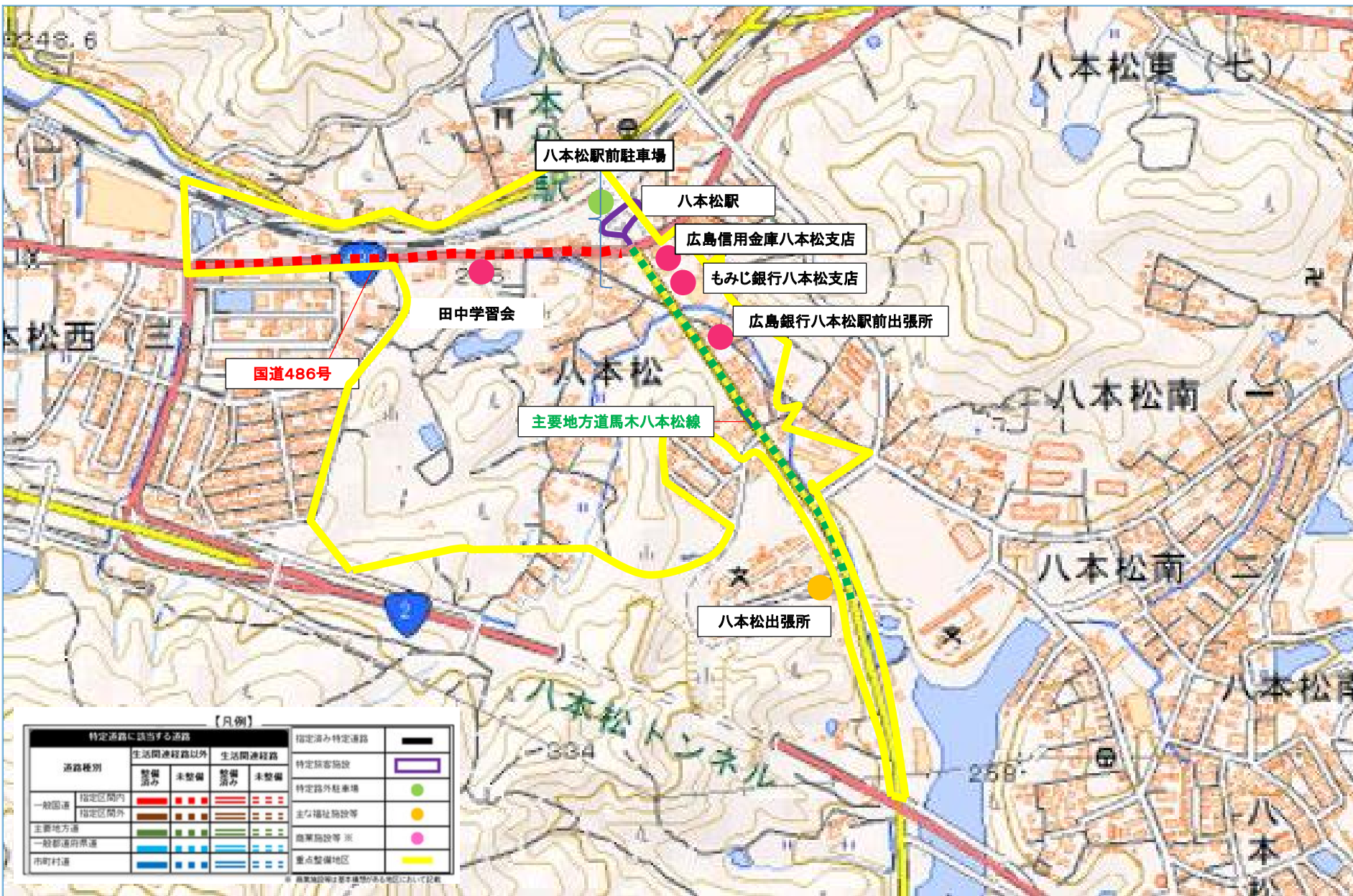


【凡例】

特定道路に該当する道路				指定済み特定道路	
道路種別	生活関連経路以外		生活関連経路		指定済み特定道路
	整備済み	未整備	整備済み	未整備	
一般国道	指定区内	指定区外	整備済み	未整備	特定旅客施設
主要地方道	整備済み	未整備	整備済み	未整備	特定路外駐車場
一般都道府県道	整備済み	未整備	整備済み	未整備	主な福祉施設等
市町村道	整備済み	未整備	整備済み	未整備	商業施設等※
					重点整備地区

※商業施設等は基本構想がある地区において記載

【東広島市】八本松駅周辺地区



国道486号

主要地方道馬木八本松線

【凡例】

特定道路に該当する道路		生活関連経路以外		生活関連経路		指定済み特定道路	
道路種別	指定区間内	指定区間外	整備済み	未整備	整備済み	未整備	指定済み特定道路
一般国道	指定区間内	指定区間外	整備済み	未整備	整備済み	未整備	指定済み特定道路
主要地方道	指定区間内	指定区間外	整備済み	未整備	整備済み	未整備	指定済み特定道路
一般県道/市道	指定区間内	指定区間外	整備済み	未整備	整備済み	未整備	指定済み特定道路
市町村道	指定区間内	指定区間外	整備済み	未整備	整備済み	未整備	指定済み特定道路

※ 商業施設等は基本図例のある地区において記載

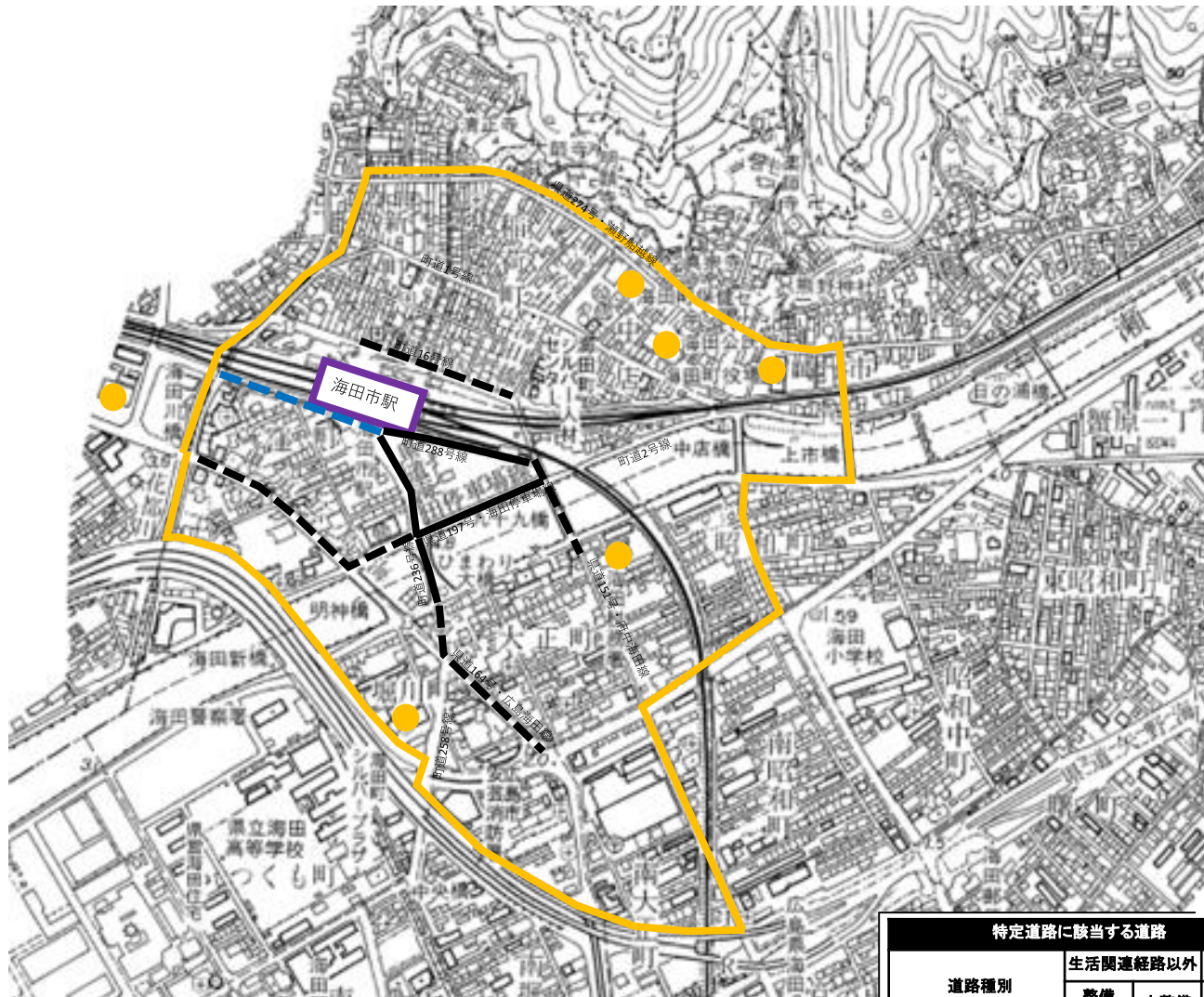
【東広島市】西高屋駅周辺地区



■様式② 特定道路に該当する道路(案)図面

市区町村名：海田町

地区名：JR海田市駅周辺地区



【凡例】

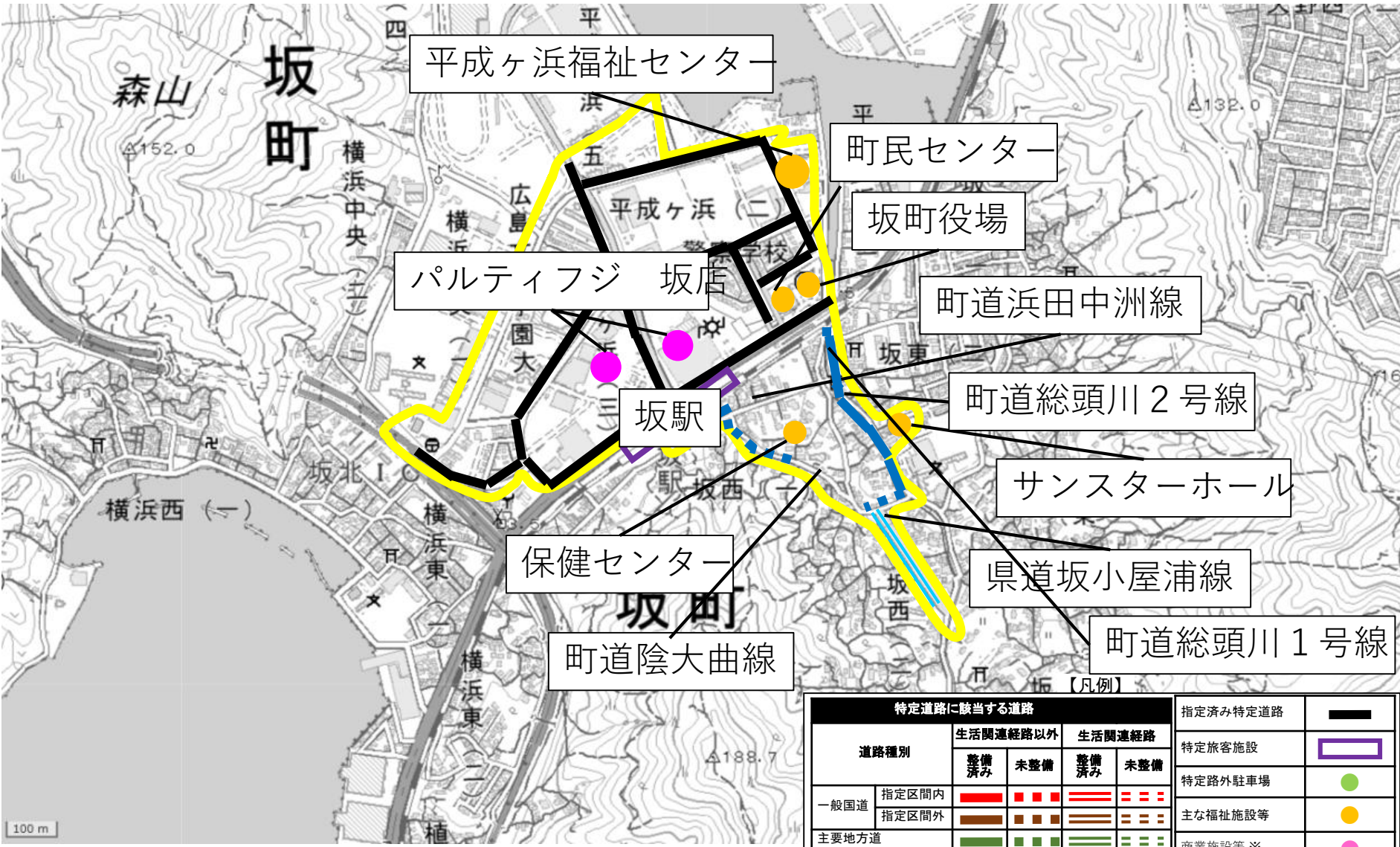
特定道路に該当する道路					指定済み特定道路	
道路種別		生活関連経路以外		生活関連経路		特定旅客施設
		整備済み	未整備	整備済み	未整備	
一般国道	指定区間内					特定路外駐車場
	指定区間外					主な福祉施設等
主要地方道						商業施設等 ※
一般都道府県道						重点整備地区
市町村道						

※ 商業施設等は基本構想がある地区において記載

■様式—② 特定道路に該当する道路(案)図面

市区町村名：坂町

地区名：J R 坂駅周辺地区



特定道路に該当する道路				指定済み特定道路	—		
道路種別	生活関連経路以外		生活関連経路		特定旅客施設	—	
	整備済み	未整備	整備済み	未整備			
一般国道	指定区間内	■ ■ ■ ■	■ ■ ■ ■	■ ■ ■ ■	●	—	
	指定区間外	■ ■ ■ ■	■ ■ ■ ■	■ ■ ■ ■			
主要地方道	■ ■ ■ ■	■ ■ ■ ■	■ ■ ■ ■	■ ■ ■ ■	●	—	
一般都道府県道	■ ■ ■ ■	■ ■ ■ ■	■ ■ ■ ■	■ ■ ■ ■	●	—	
市町村道	■ ■ ■ ■	■ ■ ■ ■	■ ■ ■ ■	■ ■ ■ ■	●	—	
						重点整備地区	■ ■ ■ ■

※ 商業施設等は基本構想がある地区において記載