

# 特定道路に該当する道路（案）箇所図

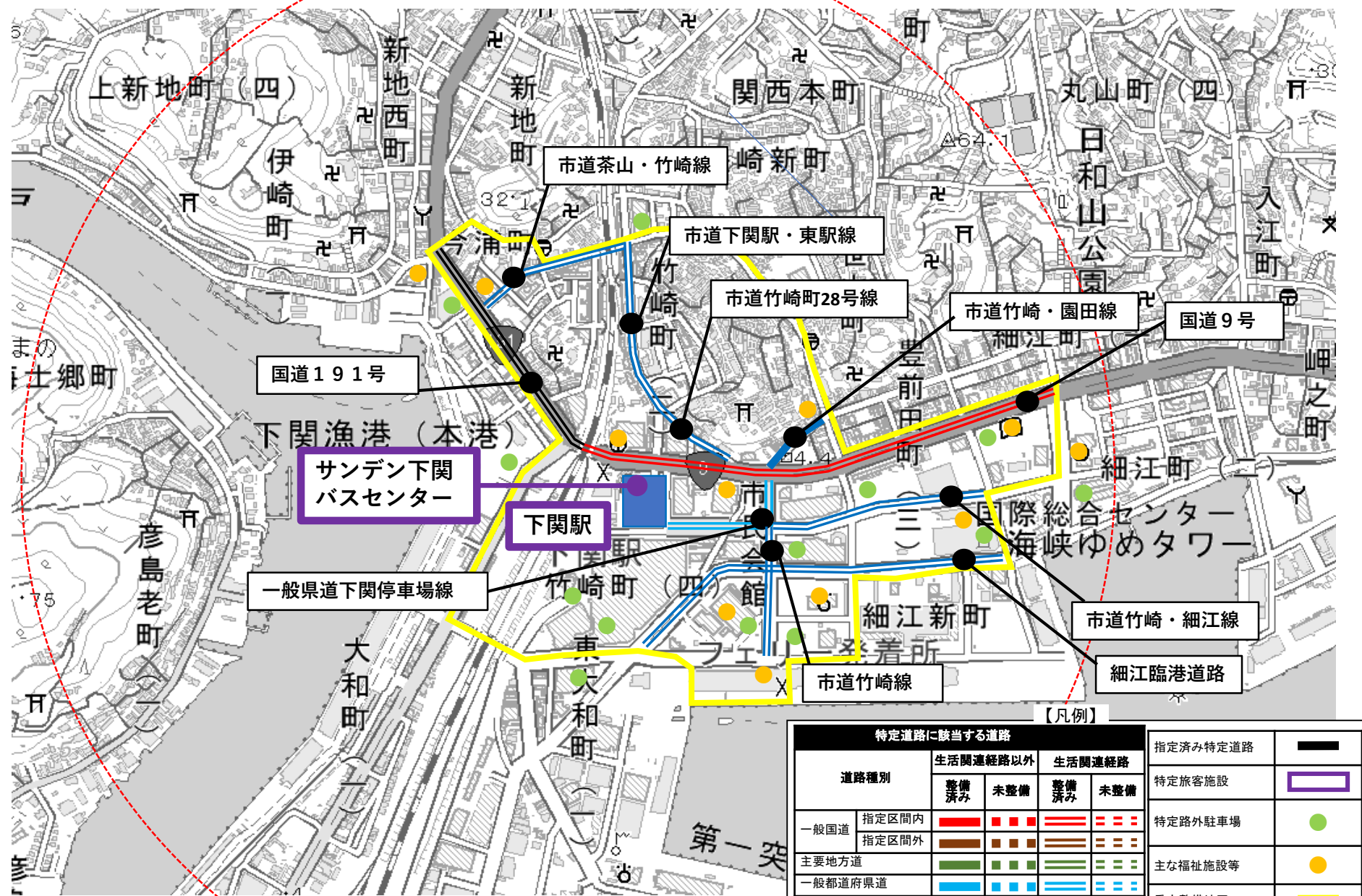
平成31年1月

山口県

# ■様式—② 特定道路に該当する道路(案)図面

市区町村名：下関市

地区名：下関駅周辺

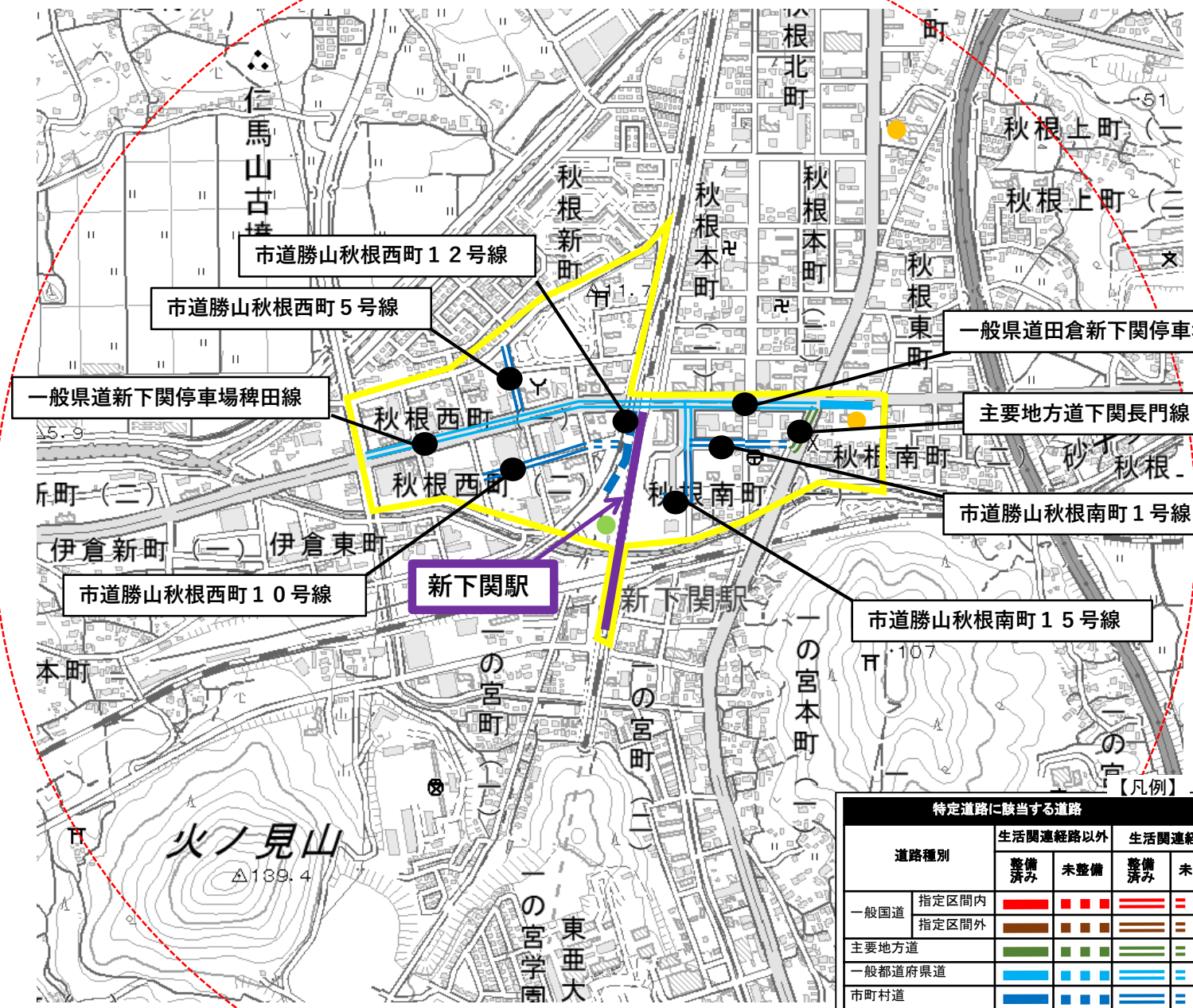


【凡例】

特定道路に該当する道路					指定済み特定道路
道路種別	生活関連経路以外		生活関連経路		特定旅客施設
	整備済み	未整備	整備済み	未整備	特定路外駐車場
一般国道	指定区内	■ ■ ■ ■	■ ■ ■ ■	■ ■ ■ ■	●
	指定区外	■ ■ ■ ■	■ ■ ■ ■	■ ■ ■ ■	●
主要地方道	■ ■ ■ ■	■ ■ ■ ■	■ ■ ■ ■	■ ■ ■ ■	●
一般都道府県道	■ ■ ■ ■	■ ■ ■ ■	■ ■ ■ ■	■ ■ ■ ■	●
市町村道	■ ■ ■ ■	■ ■ ■ ■	■ ■ ■ ■	■ ■ ■ ■	●
					重点整備地区

# ■様式－② 特定道路に該当する道路(案)図面

市区町村名：下関市      地区名：新下関駅周辺



市道勝山秋根西町12号線

市道勝山秋根西町5号線

一般県道新下関停車場稗田線

一般県道田倉新下関停車場線

主要地方道下関長門線

市道勝山秋根南町1号線

市道勝山秋根西町10号線

新下関駅

市道勝山秋根南町15号線

特定道路に該当する道路					指定済み特定道路	——
道路種別	生活関連経路以外		生活関連経路		特定旅客施設	□
	整備済み	未整備	整備済み	未整備	特定路外駐車場	●
一般国道	指定区内	■ ■ ■ ■	▨ ▨ ▨ ▨	▨ ▨ ▨ ▨	特定福祉施設等	●
	指定区外	■ ■ ■ ■	▨ ▨ ▨ ▨	▨ ▨ ▨ ▨	重点整備地区	■
主要地方道	■ ■ ■ ■	▨ ▨ ▨ ▨	▨ ▨ ▨ ▨	▨ ▨ ▨ ▨		
一般都道府県道	■ ■ ■ ■	▨ ▨ ▨ ▨	▨ ▨ ▨ ▨	▨ ▨ ▨ ▨		
市町村道	■ ■ ■ ■	▨ ▨ ▨ ▨	▨ ▨ ▨ ▨	▨ ▨ ▨ ▨		

# ■様式—② 特定道路に該当する道路(案)図面

市区町村名：下関市 | 地区名：幡生駅周辺



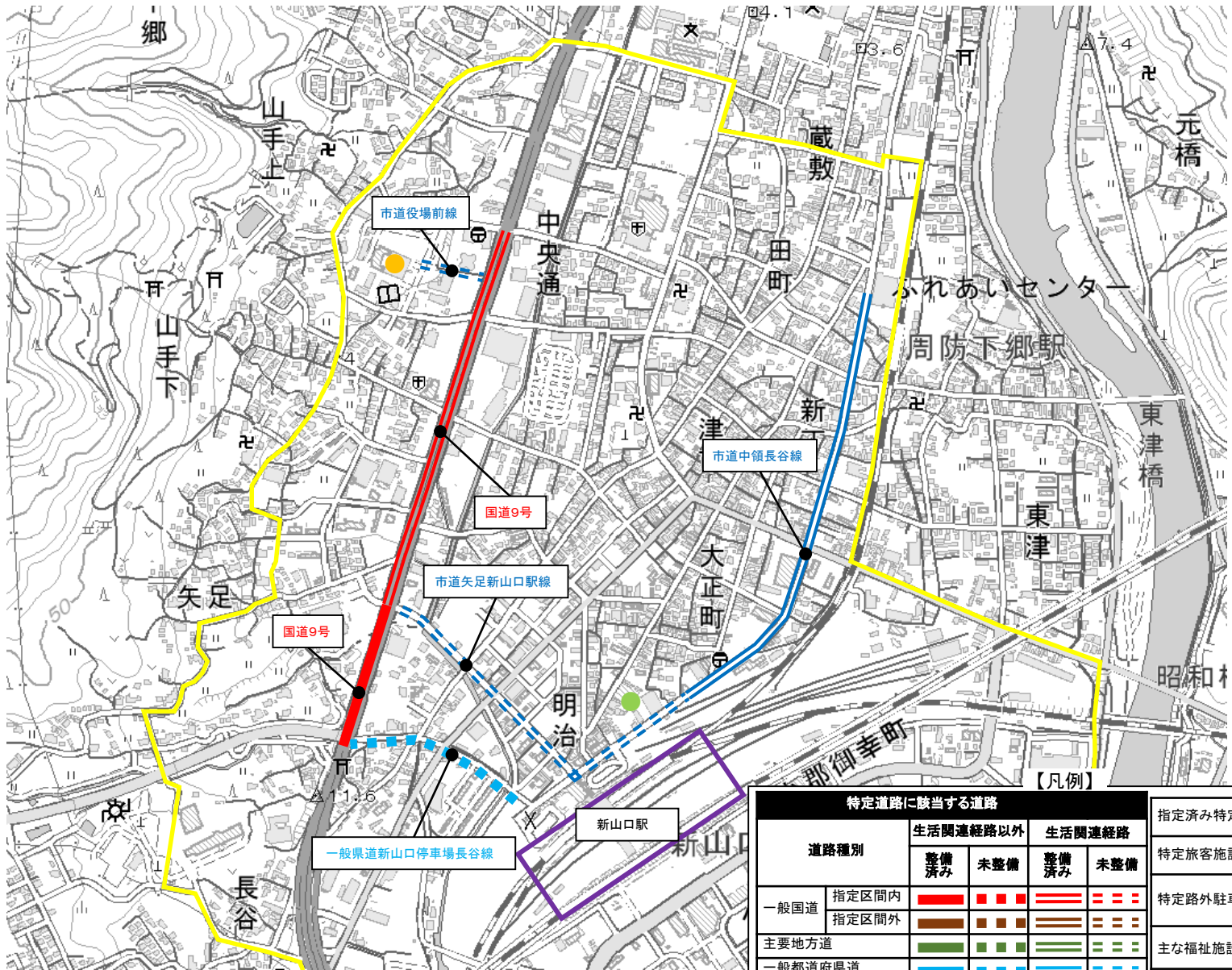
特定道路に該当する道路					指定済み特定道路	指定済み特定道路	
道路種別		生活関連経路以外		生活関連経路		特定旅客施設	特定旅客施設
		整備済み	未整備	整備済み	未整備	指定済み特定道路	指定済み特定道路
一般国道	指定区内間						
	指定区間外						
主要地方道							
一般都道府県道							
市町村道							

【凡例】

# ■様式—② 特定道路に該当する道路(案)図面

市区町村名：山口市

地区名：新山口駅周辺地区（1枚目／2枚中）

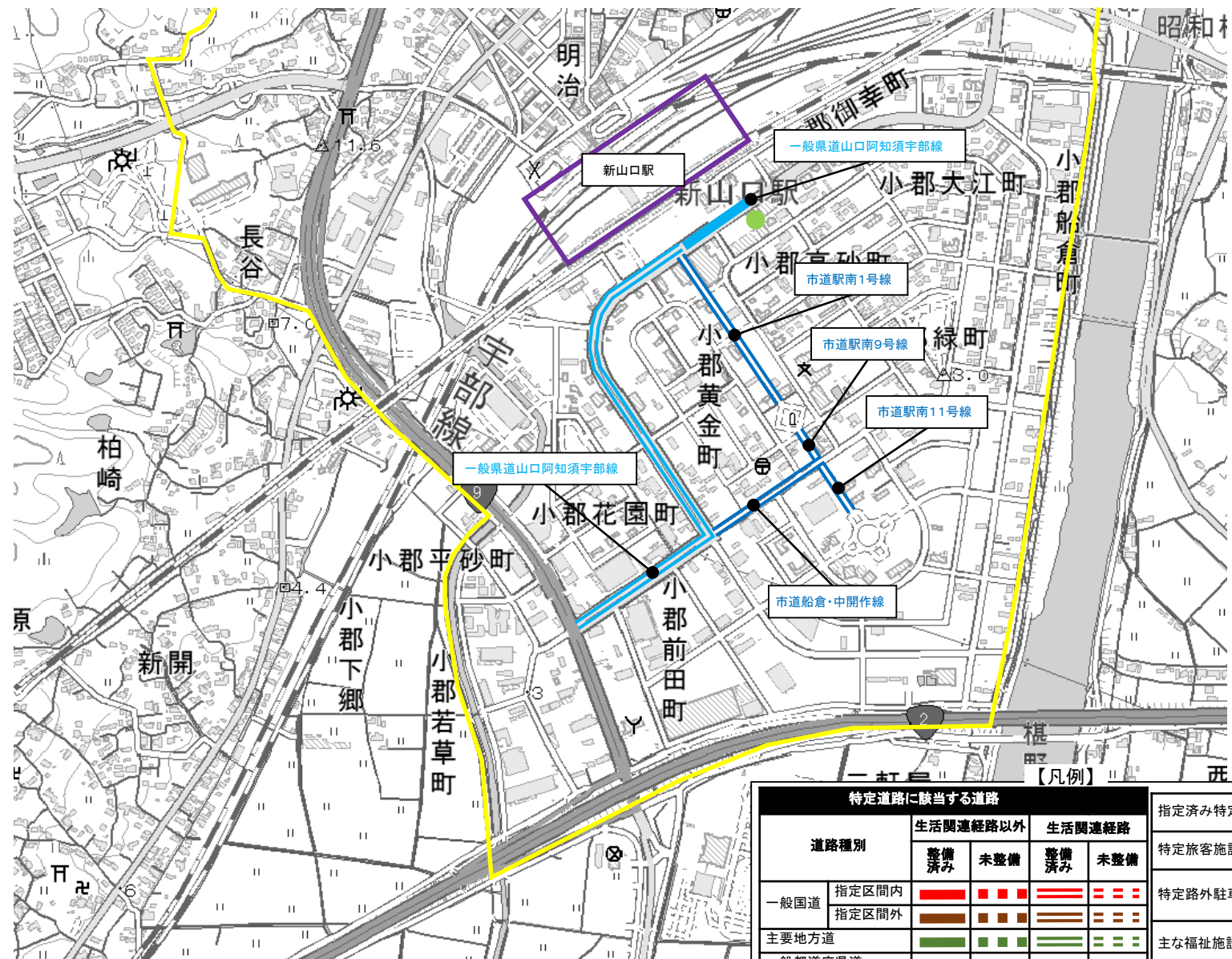


特定道路に該当する道路					指定済み特定道路	——
道路種別	生活関連経路以外		生活関連経路		特定旅客施設	□
	整備済み	未整備	整備済み	未整備	特定路外駐車場	●
一般国道	指定区間内	■■■■	■■■■	■■■■	主な福祉施設等	●
	指定区間外	■■■■	■■■■	■■■■		
主要地方道	■■■■	■■■■	■■■■	■■■■	重点整備地区	■
一般都道府県道	■■■■	■■■■	■■■■	■■■■		
市町村道	■■■■	■■■■	■■■■	■■■■		

# ■様式－② 特定道路に該当する道路(案)図面

市区町村名：山口市

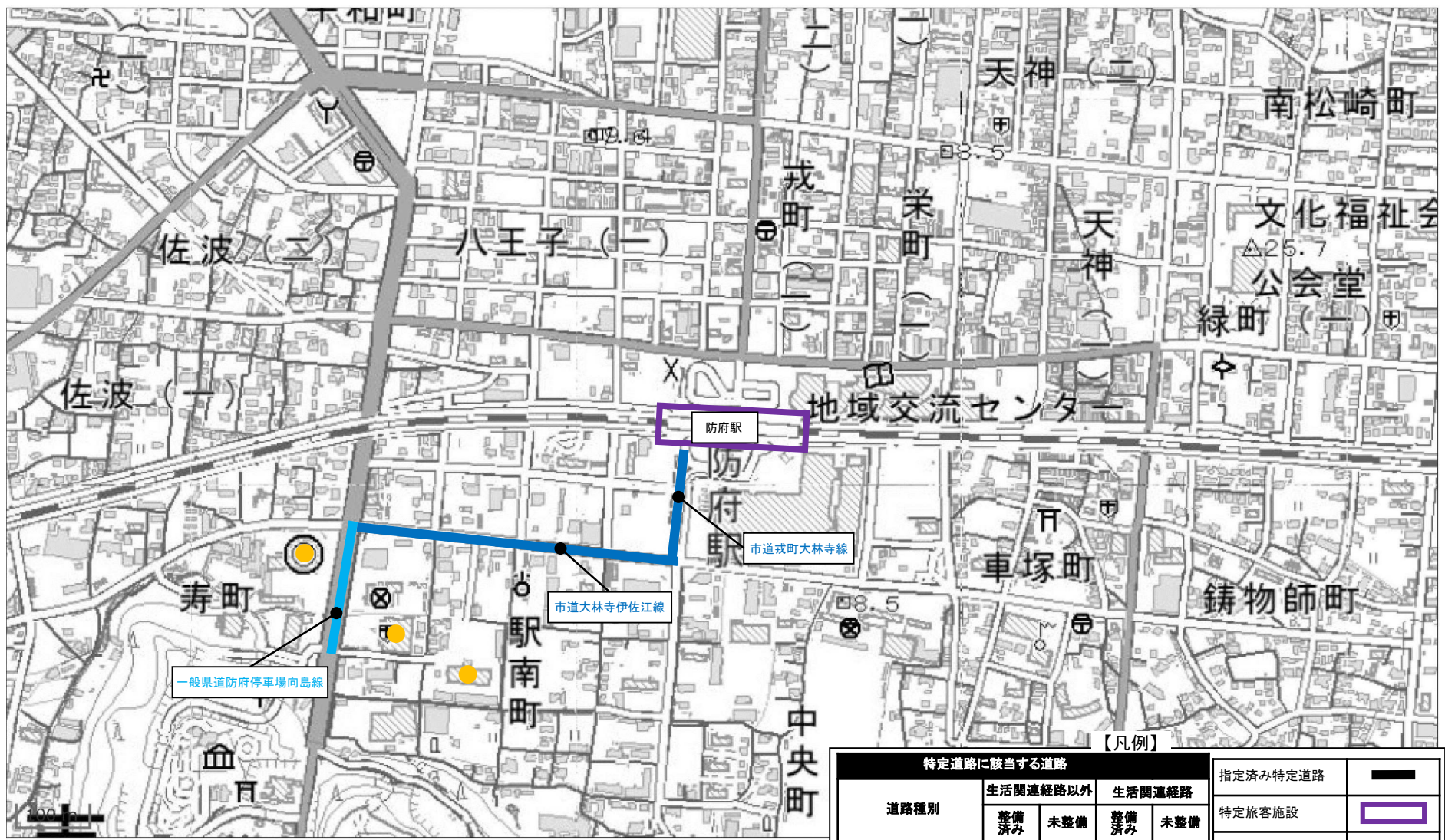
地区名：新山口駅周辺地区（2枚目／2枚中）



特定道路に該当する道路					指定済み特定道路	—
道路種別	生活関連経路以外		生活関連経路			
	整備済み	未整備	整備済み	未整備		
一般国道	指定区間内	■ ■ ■ ■	■ ■ ■ ■	■ ■ ■ ■	特定路外駐車場	●
	指定区間外	■ ■ ■ ■	■ ■ ■ ■	■ ■ ■ ■		
主要地方道					主な福祉施設等	●
一般都道府県道						
市町村道						
重点整備地区					重点整備地区	▭
重点整備地区						

# ■様式—② 特定道路に該当する道路(案)図面

市区町村名： 防府市      地区名： 防府駅周辺地区



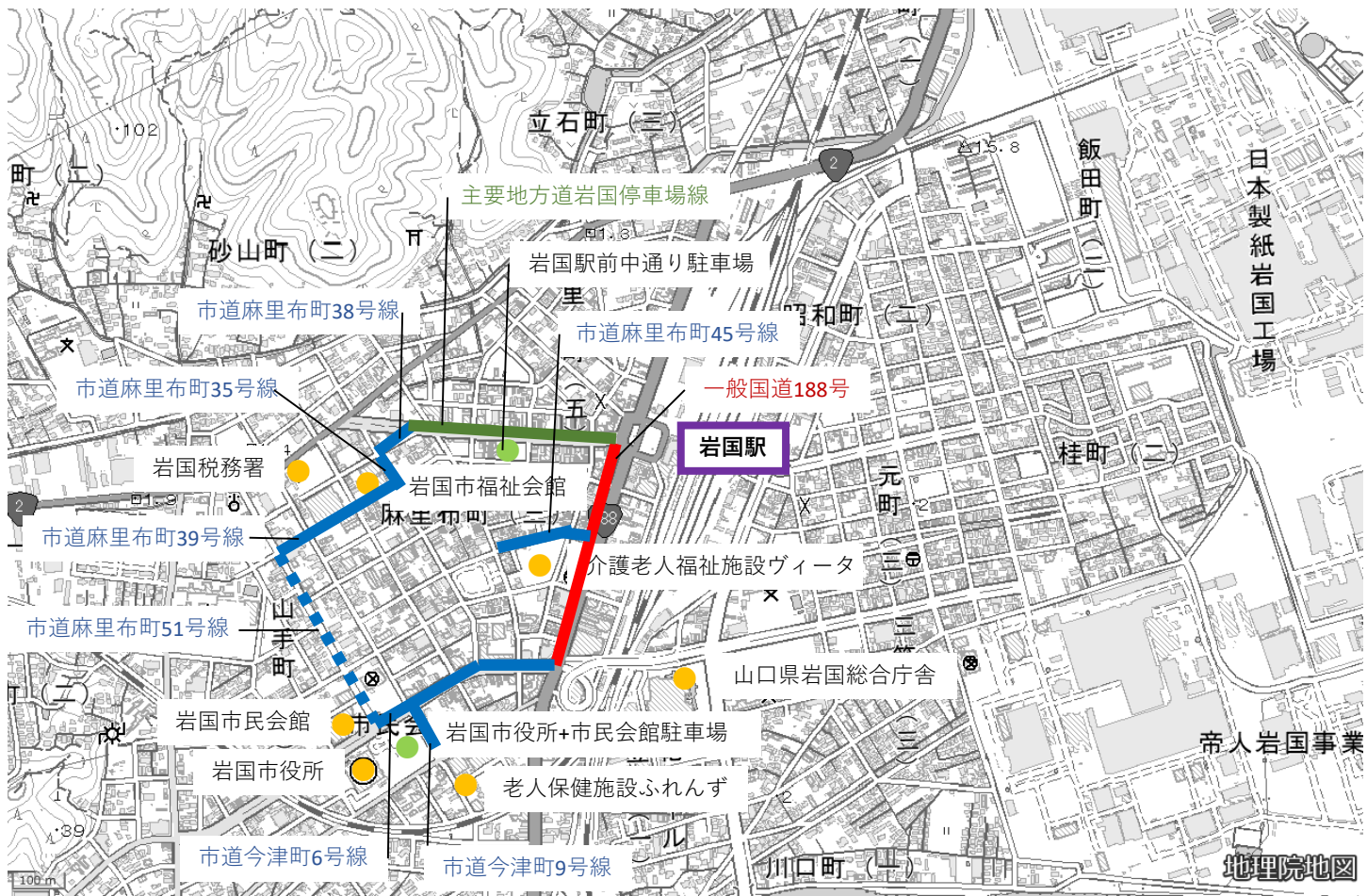
【凡例】

特定道路に該当する道路					指定済み特定道路	——
道路種別	生活関連経路以外		生活関連経路		特定旅客施設	□
	整備済み	未整備	整備済み	未整備	特定路外駐車場	●
一般国道	指定区間内	■ ■ ■ ■	■ ■ ■ ■	■ ■ ■ ■	主な福祉施設等	●
	指定区間外	■ ■ ■ ■	■ ■ ■ ■	■ ■ ■ ■		重点整備地区
主要地方道		■ ■ ■ ■	■ ■ ■ ■	■ ■ ■ ■		
一般都道府県道		■ ■ ■ ■	■ ■ ■ ■	■ ■ ■ ■		
市町村道		■ ■ ■ ■	■ ■ ■ ■	■ ■ ■ ■		

# ■様式—② 特定道路に該当する道路(案)図面

市区町村名：岩国市

地区名：岩国駅周辺地区



【凡例】

道路種別		特定道路に該当する道路				指定済み特定道路	指定旅客施設	指定区外駐車場	主な福祉施設等	重点整備地区
		生活関連経路以外		生活関連経路						
		整備済み	未整備	整備済み	未整備					
一般国道	指定区間内	■	■	■	■	—	●	●	■	
	指定区間外	■	■	■	■	—	●	●	■	
主要地方道		■	■	■	■	—	●	●	■	
一般都道府県道		■	■	■	■	—	●	●	■	
市町村道		■	■	■	■	—	●	●	■	



# ■ 様式－② 特定道路に該当する道路(案)図面

市区町村名：周南市

地区名：徳山駅周辺地区

【凡例】

特定道路に該当する道路				
道路種別	生活関連経路以外		生活関連経路	
	整備済み	未整備	整備済み	未整備
一般国道	指定区間内			
	指定区間外			
主要地方道				
一般都道府県道				
市町村道				
指定済み特定道路				
特定旅客施設				
特定路外駐車場				
主な福祉施設等				
重点整備地区				

