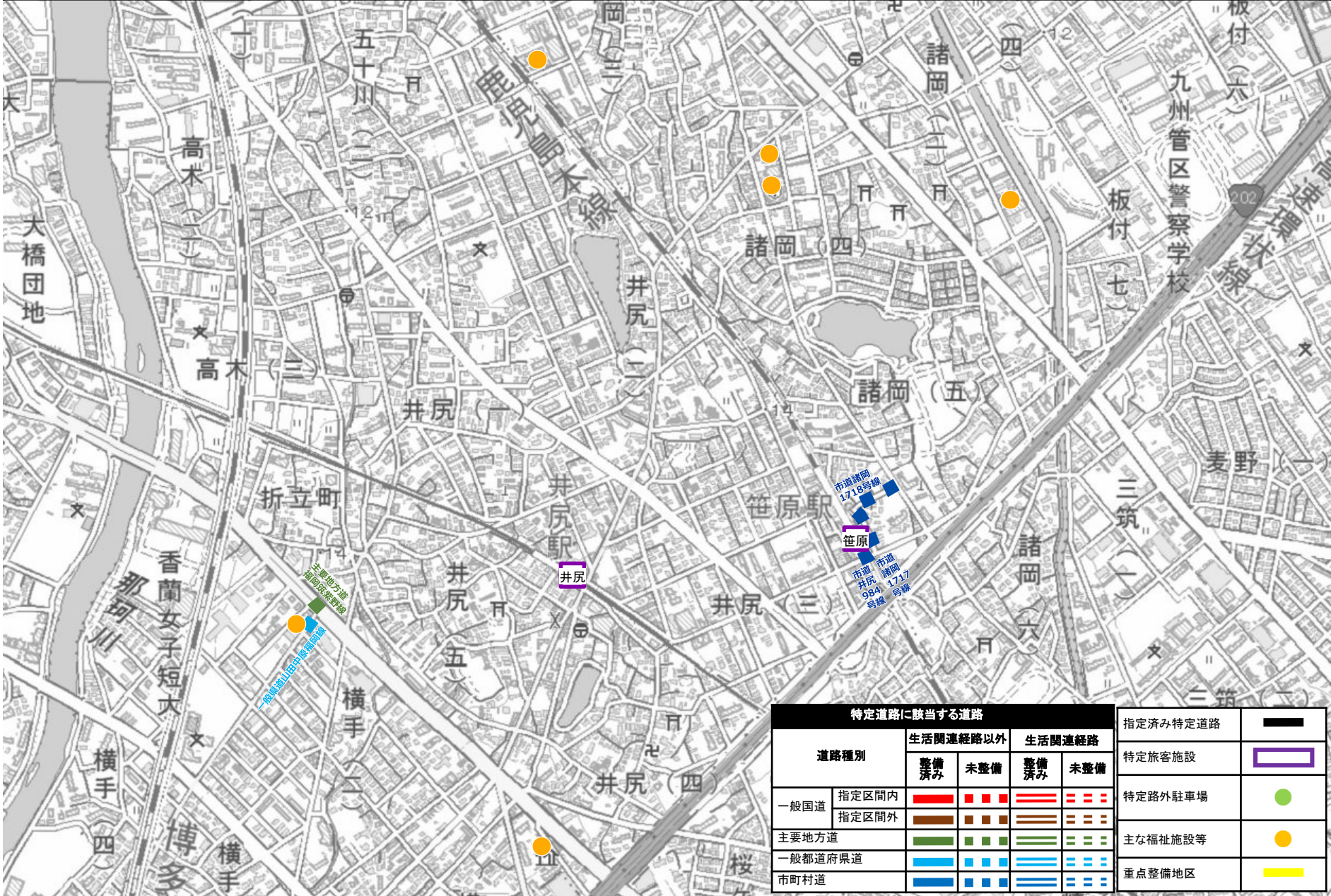


■様式—② 特定道路に該当する道路(案)図面

市区町村名：福岡市

地区名：井尻・笹原駅地区

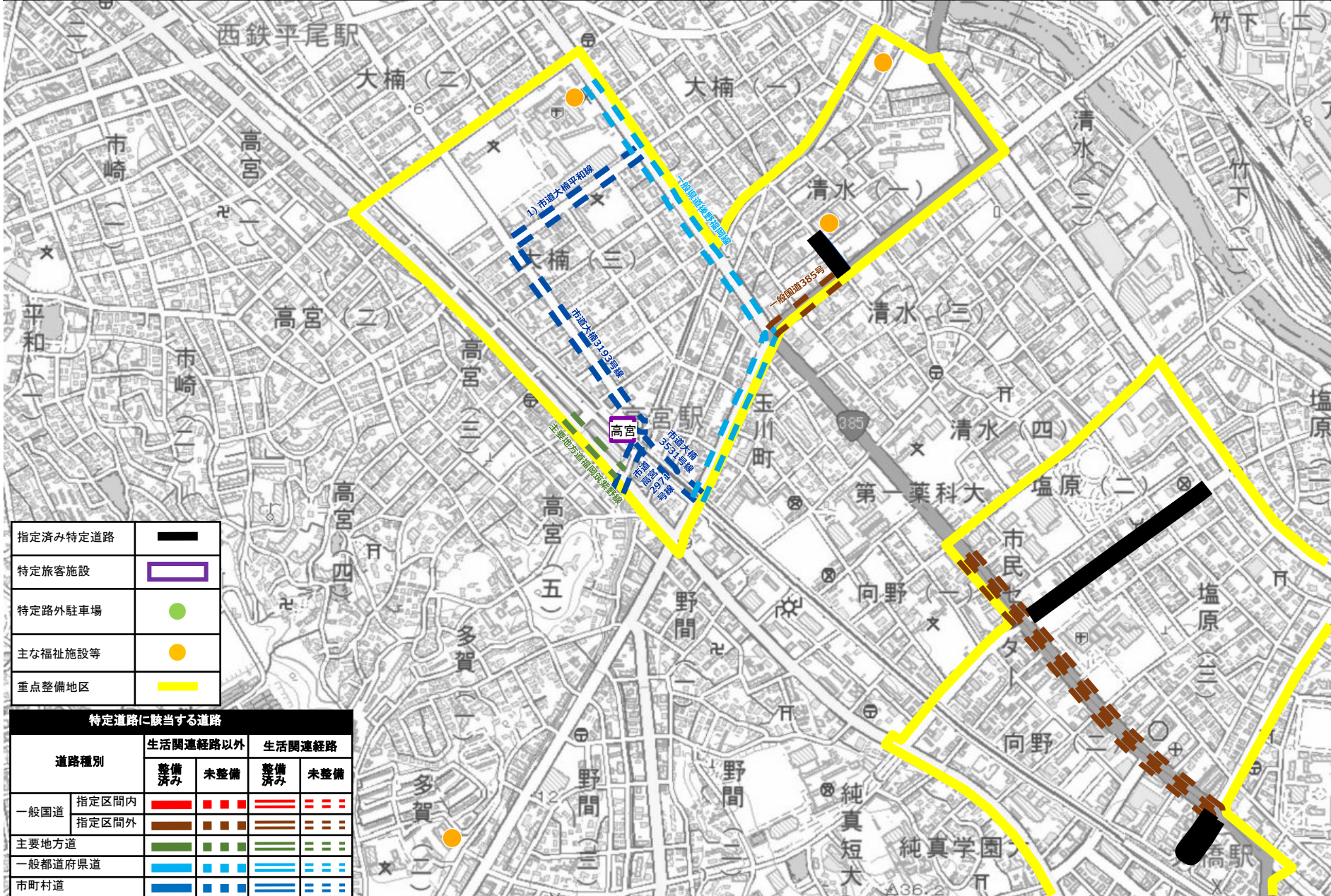


特定道路に該当する道路					指定済み特定道路	——
道路種別	生活関連経路以外		生活関連経路		特定旅客施設	□
	整備済	未整備	整備済	未整備	特定路外駐車場	●
一般国道	指定区間内	■ ■ ■ ■	■ ■ ■ ■	■ ■ ■ ■	主な福祉施設等	●
	指定区間外	■ ■ ■ ■	■ ■ ■ ■	■ ■ ■ ■		
主要地方道		■ ■ ■ ■	■ ■ ■ ■	■ ■ ■ ■	重点整備地区	■ ■ ■ ■
一般都道府県道		■ ■ ■ ■	■ ■ ■ ■	■ ■ ■ ■		
市町村道		■ ■ ■ ■	■ ■ ■ ■	■ ■ ■ ■		

■様式—② 特定道路に該当する道路(案)図面

市区町村名：福岡市

地区名：高宮地区



指定済み特定道路	—
特定旅客施設	▭
特定路外駐車場	●
主な福祉施設等	●
重点整備地区	—

道路種別		特定道路に該当する道路			
		生活関連経路以外		生活関連経路	
		整備済み	未整備	整備済み	未整備
一般国道	指定区内	■	■ ■ ■ ■	▨	▨ ▨ ▨ ▨
	指定区外	■	■ ■ ■ ■	▨	▨ ▨ ▨ ▨
主要地方道		■	■ ■ ■ ■	▨	▨ ▨ ▨ ▨
一般都道府県道		■	■ ■ ■ ■	▨	▨ ▨ ▨ ▨
市町村道		■	■ ■ ■ ■	▨	▨ ▨ ▨ ▨

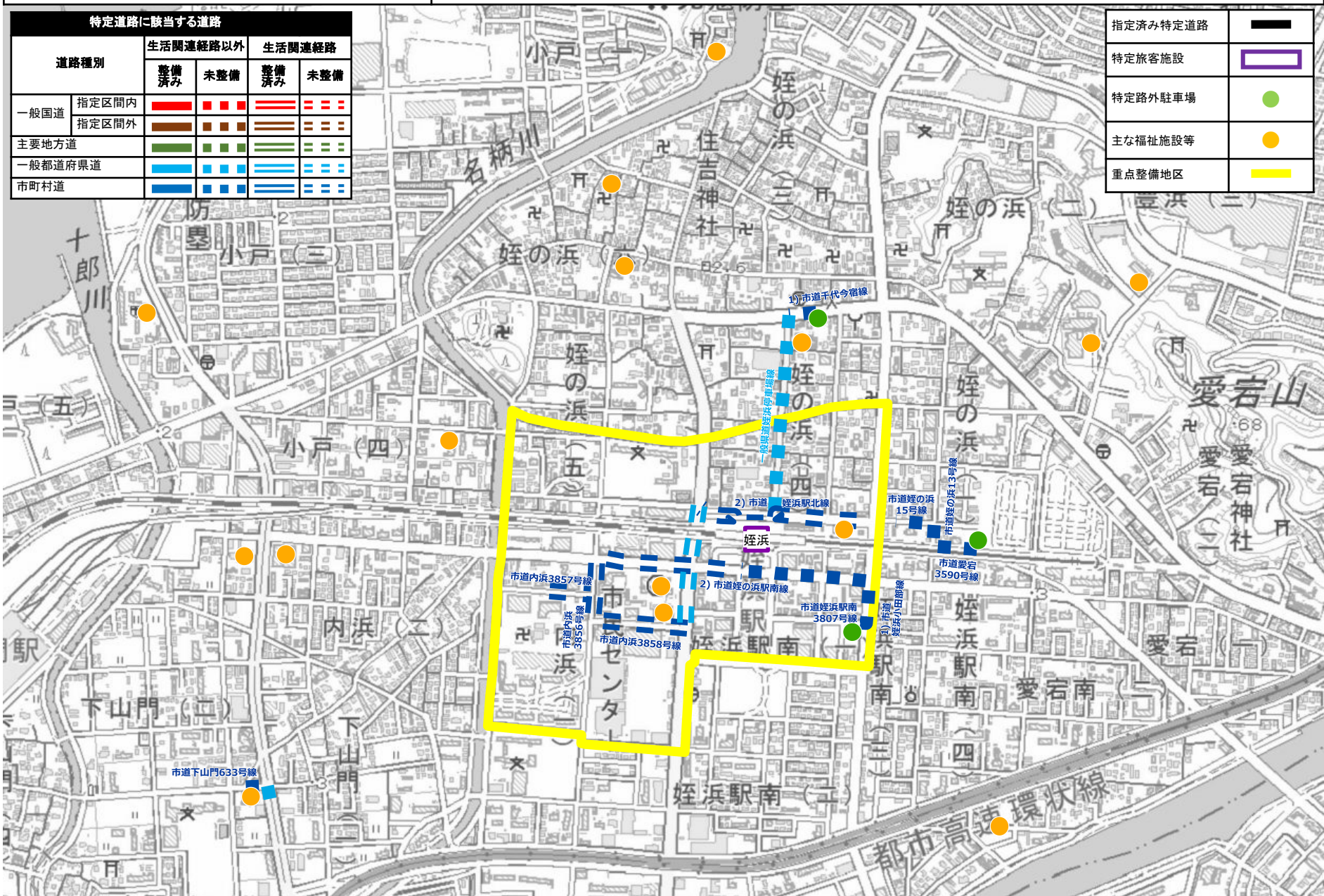
■ 様式－② 特定道路に該当する道路(案)図面

市区町村名：福岡市

地区名：姪浜地区

特定道路に該当する道路				
道路種別	生活関連経路以外		生活関連経路	
	整備済み	未整備	整備済み	未整備
一般国道	指定区内			
	指定区外			
主要地方道				
一般都道府県道				
市町村道				

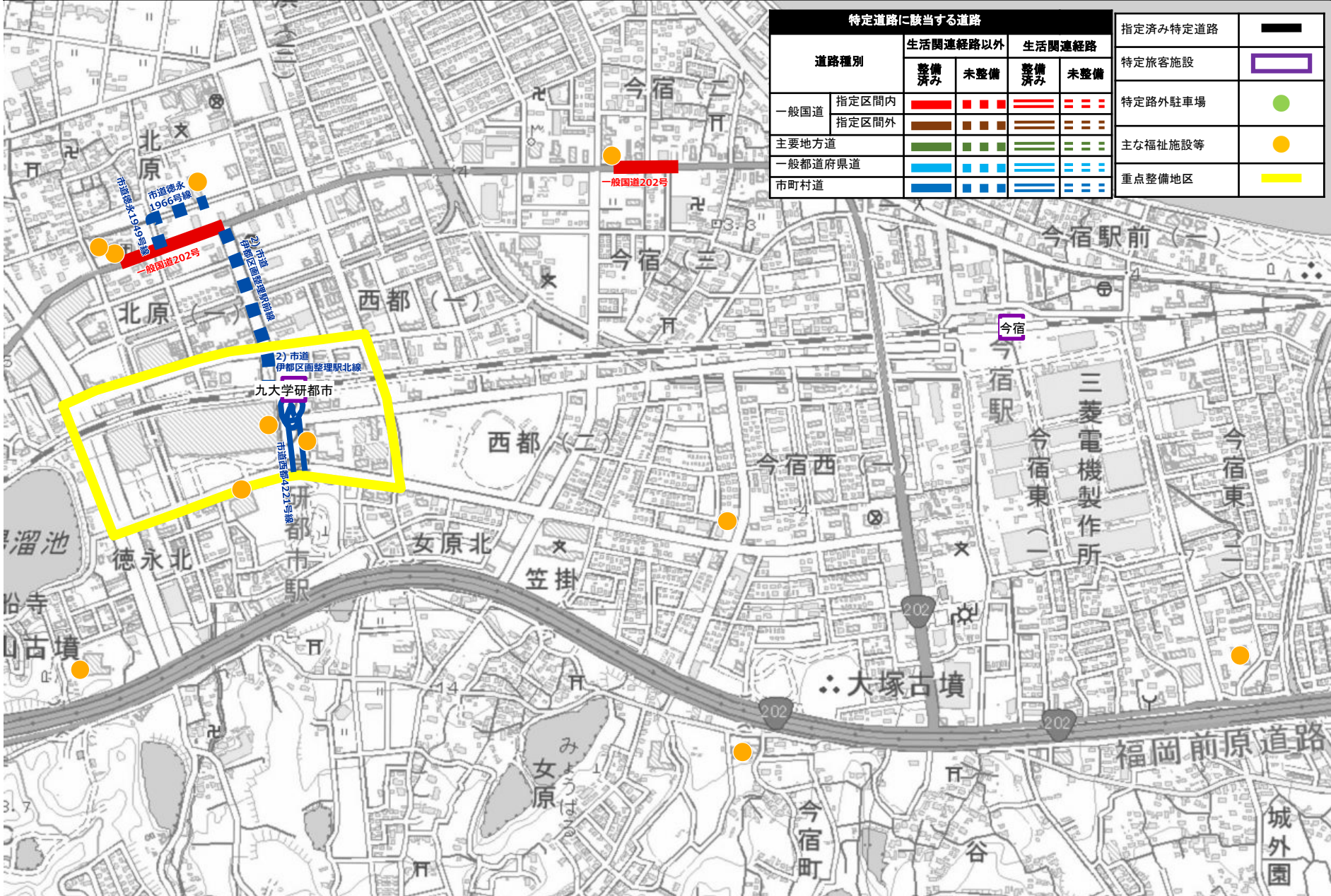
指定済み特定道路	
特定旅客施設	
特定路外駐車場	
主な福祉施設等	
重点整備地区	



■様式—② 特定道路に該当する道路(案)図面

市区町村名：福岡市

地区名：伊都地区

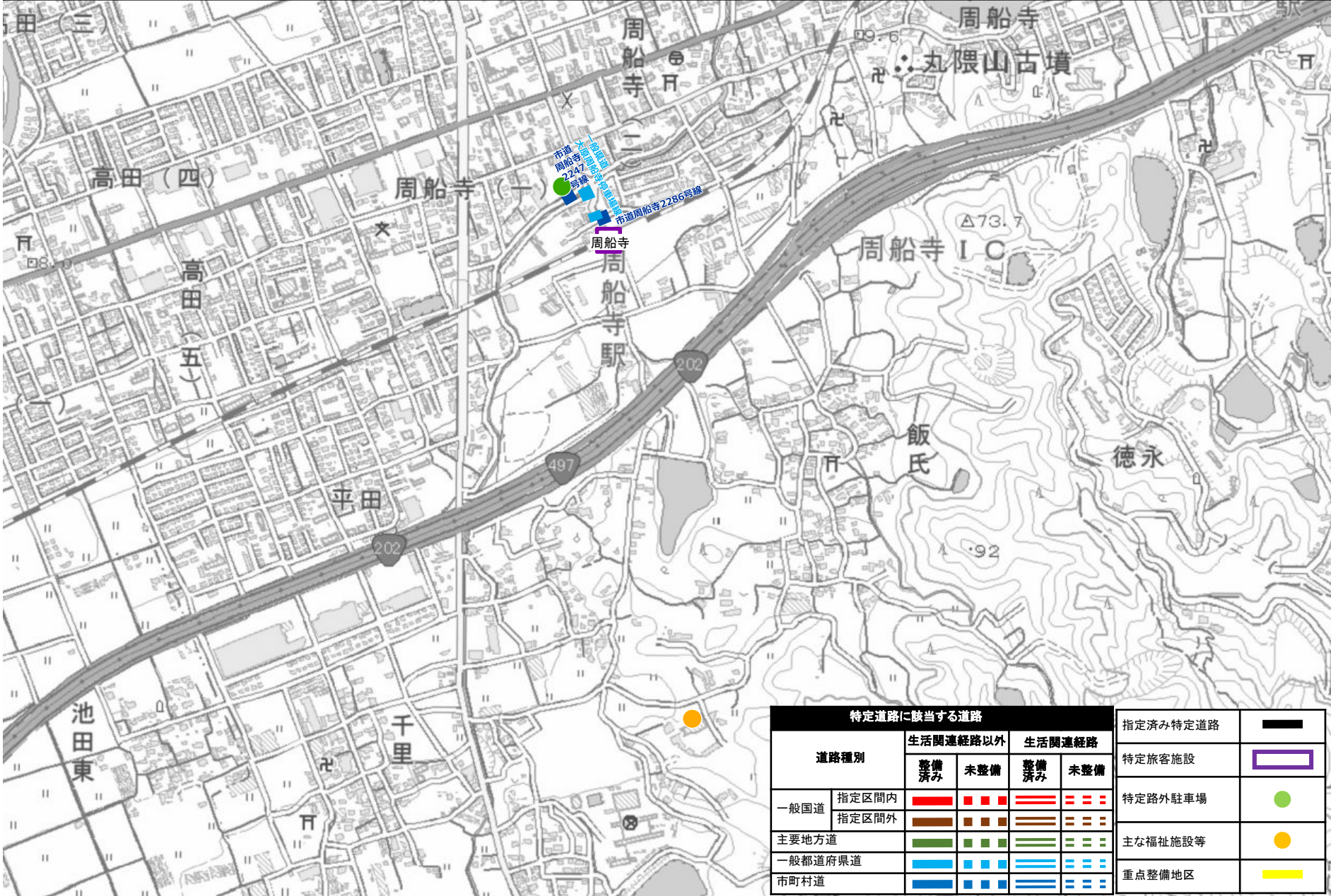


特定道路に該当する道路				指定済み特定道路		
道路種別	生活関連経路以外		生活関連経路		指定済み特定道路	—
	整備済み	未整備	整備済み	未整備		
一般国道	指定区間内	■ ■ ■ ■ ■	▨ ▨ ▨ ▨ ▨	▨ ▨ ▨ ▨ ▨	指定済み特定道路	—
	指定区間外	■ ■ ■ ■ ■	▨ ▨ ▨ ▨ ▨	▨ ▨ ▨ ▨ ▨		
主要地方道		■ ■ ■ ■ ■	▨ ▨ ▨ ▨ ▨	▨ ▨ ▨ ▨ ▨	指定済み特定道路	—
一般都道府県道		■ ■ ■ ■ ■	▨ ▨ ▨ ▨ ▨	▨ ▨ ▨ ▨ ▨	指定済み特定道路	—
市町村道		■ ■ ■ ■ ■	▨ ▨ ▨ ▨ ▨	▨ ▨ ▨ ▨ ▨	指定済み特定道路	—
					特定旅客施設	■
					特定路外駐車場	●
					主な福祉施設等	●
					重点整備地区	■

■様式—② 特定道路に該当する道路(案)図面

市区町村名：福岡市

地区名：周船寺駅地区



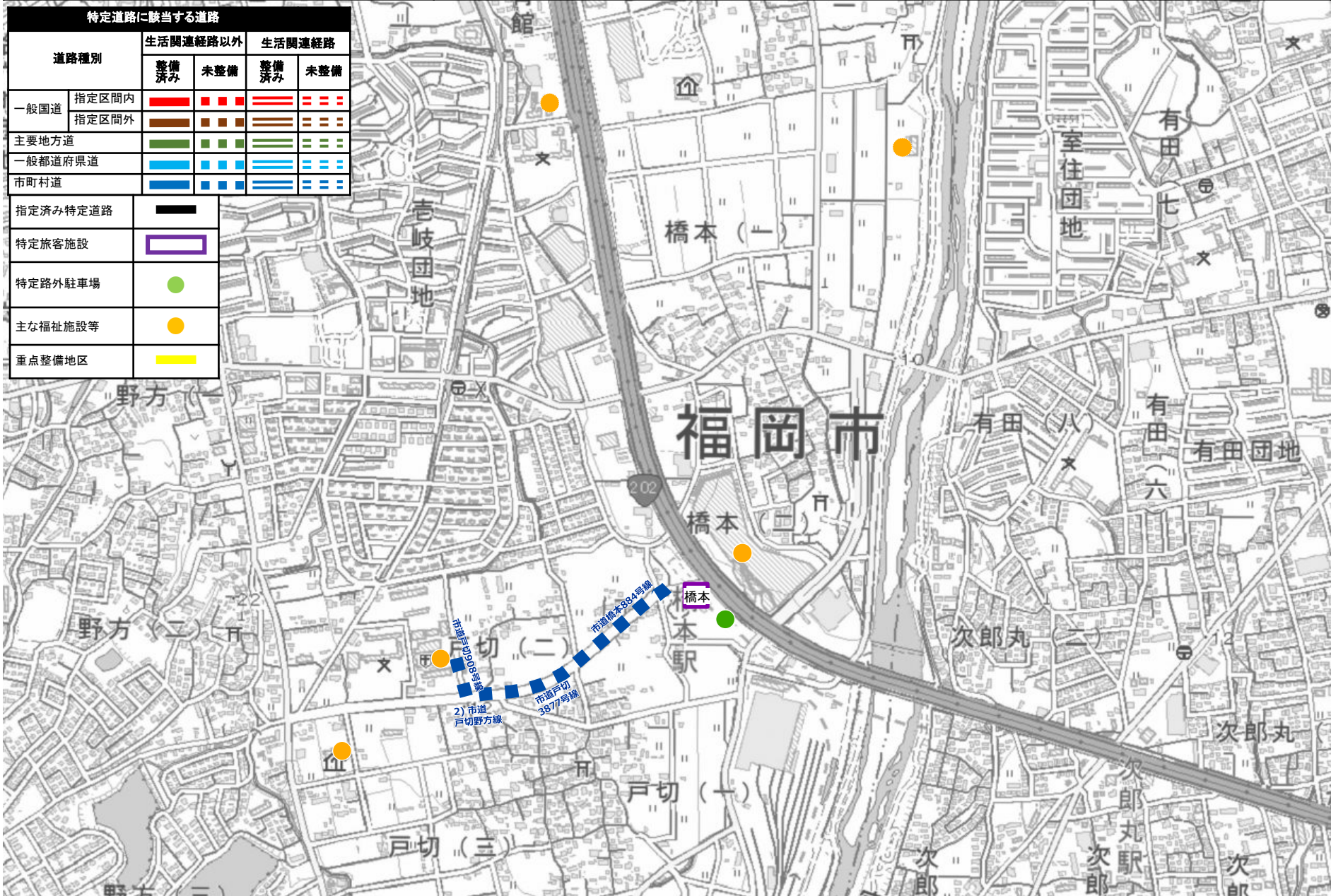
特定道路に該当する道路					指定済み特定道路	指定済み特定道路		
道路種別		生活関連経路以外		生活関連経路		指定済み特定道路	指定済み特定道路	
		整備済み	未整備	整備済み	未整備			
一般国道	指定区内	■	■	■	■	指定済み特定道路	指定済み特定道路	
	指定区外	■	■	■	■			
主要地方道		■	■	■	■	指定済み特定道路	指定済み特定道路	
一般都道府県道		■	■	■	■			
市町村道		■	■	■	■	指定済み特定道路	指定済み特定道路	
指定済み特定道路		■	■	■	■			
							特定旅客施設	■
							特定路外駐車場	●
							主な福祉施設等	●
							重点整備地区	■

■ 様式—② 特定道路に該当する道路(案)図面

市区町村名：福岡市

地区名：橋本駅地区

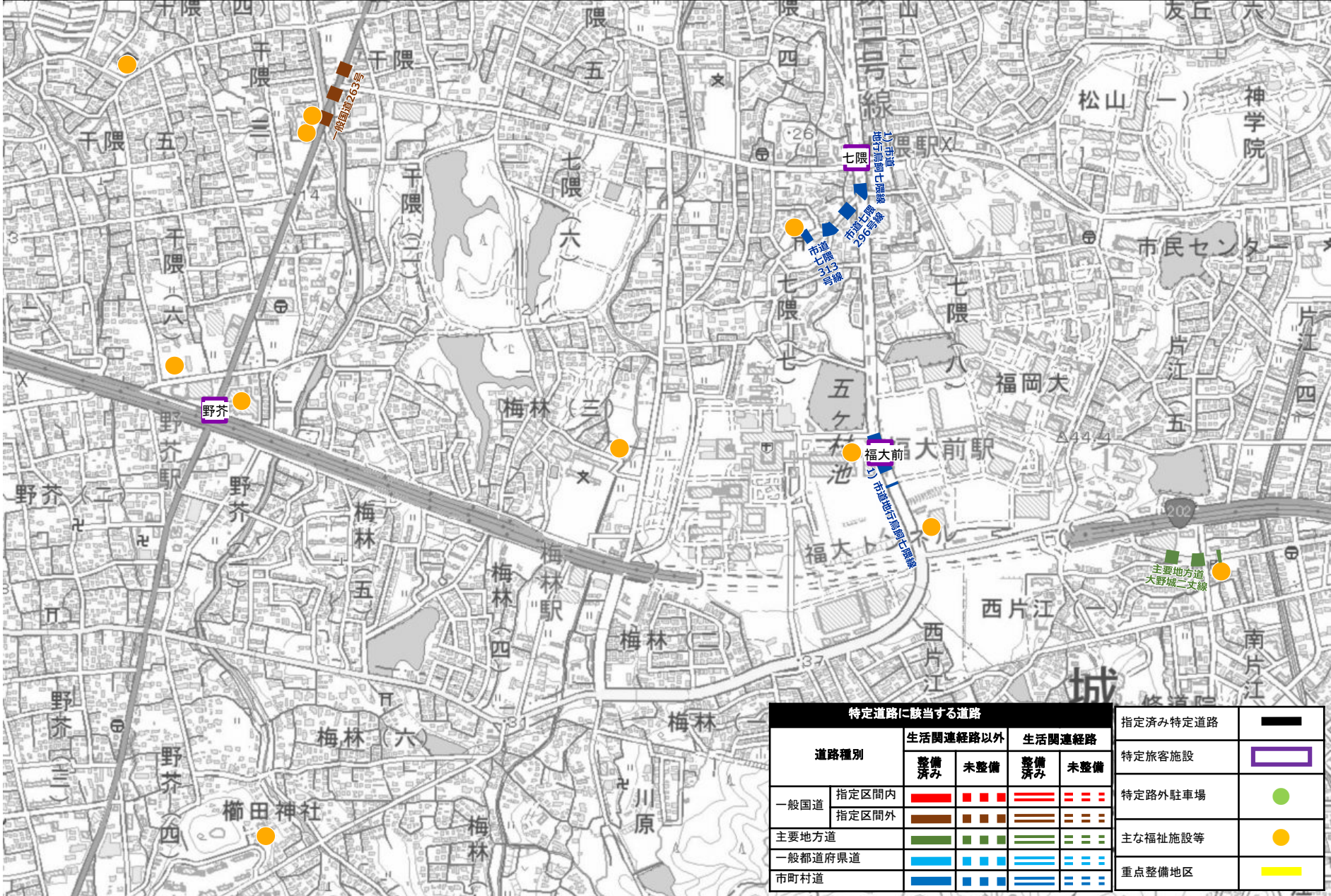
特定道路に該当する道路					
道路種別		生活関連経路以外		生活関連経路	
		整備済み	未整備	整備済み	未整備
一般国道	指定区間内				
	指定区間外				
主要地方道					
一般都道府県道					
市町村道					
指定済み特定道路					
特定旅客施設					
特定路外駐車場					
主な福祉施設等					
重点整備地区					



■様式—② 特定道路に該当する道路(案)図面

市区町村名：福岡市

地区名：福大前・七隈・野芥駅地区

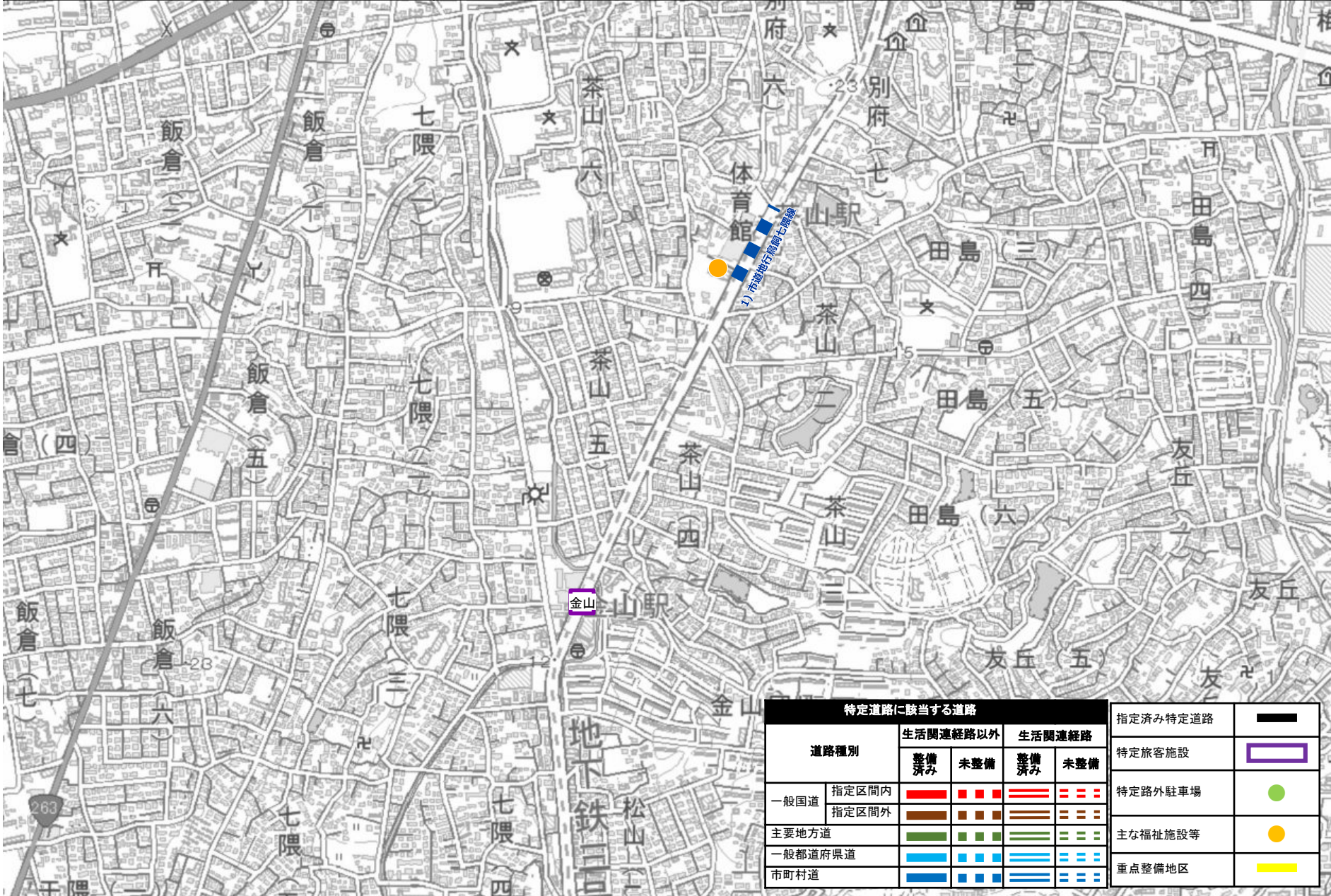


特定道路に該当する道路				指定済み特定道路	
道路種別	生活関連経路以外		生活関連経路		特定旅客施設
	整備済み	未整備	整備済み	未整備	
一般国道	指定区間内				特定路外駐車場
	指定区間外				
主要地方道					主な福祉施設等
一般都道府県道					
市町村道					重点整備地区

■様式—② 特定道路に該当する道路(案)図面

市区町村名：福岡市

地区名：金山駅地区

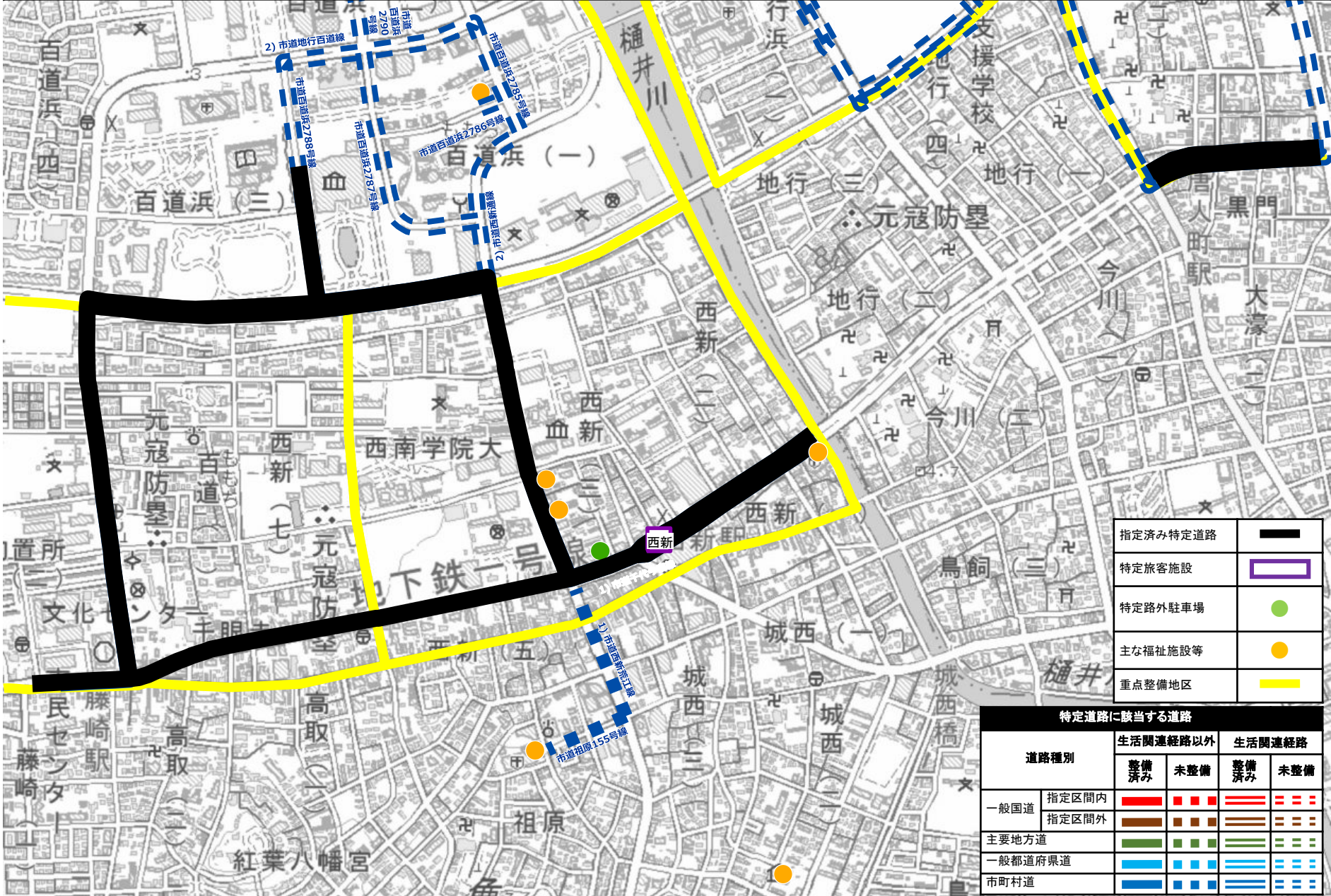


特定道路に該当する道路				指定済み特定道路	
道路種別	生活関連経路以外		生活関連経路		指定済み特定道路
	整備済み	未整備	整備済み	未整備	
一般国道	指定区間内				
	指定区間外				
主要地方道					指定済み特定道路
一般都道府県道					指定済み特定道路
市町村道					指定済み特定道路
					特定旅客施設
					特定路外駐車場
					主な福祉施設等
					重点整備地区

■様式① 特定道路に該当する道路(案)図面

市区町村名：福岡市

地区名：西新地区



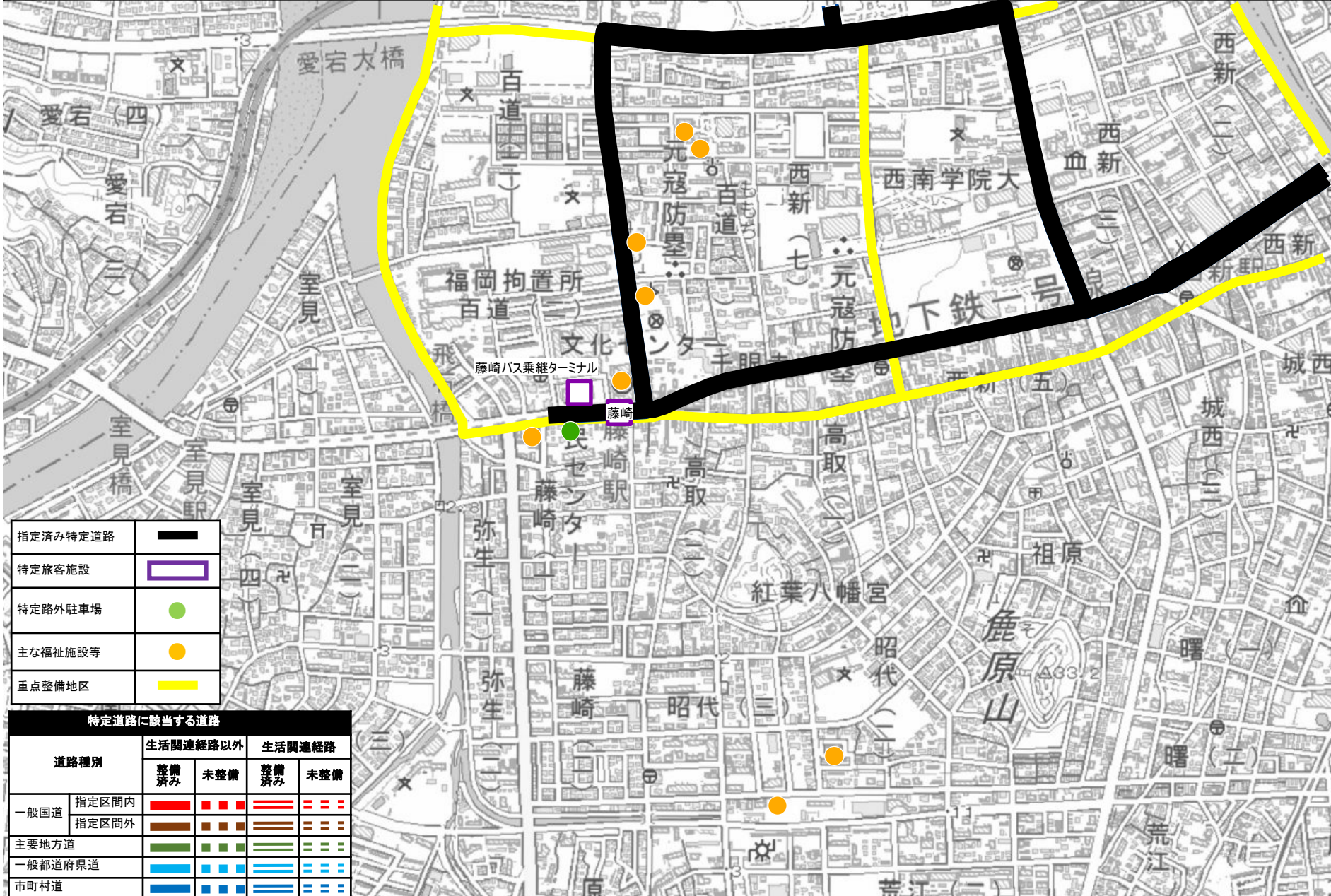
指定済み特定道路	■
特定旅客施設	□
特定路外駐車場	●
主な福祉施設等	●
重点整備地区	■

道路種別		特定道路に該当する道路			
		生活関連経路以外		生活関連経路	
		整備済み	未整備	整備済み	未整備
一般国道	指定区内	■	■ ■ ■	■ ■ ■	■ ■ ■
	指定区外	■	■ ■ ■	■ ■ ■	■ ■ ■
主要地方道		■	■ ■ ■	■ ■ ■	■ ■ ■
一般都道府県道		■	■ ■ ■	■ ■ ■	■ ■ ■
市町村道		■	■ ■ ■	■ ■ ■	■ ■ ■

■ 様式－② 特定道路に該当する道路(案)図面

市区町村名：福岡市

地区名：藤崎地区



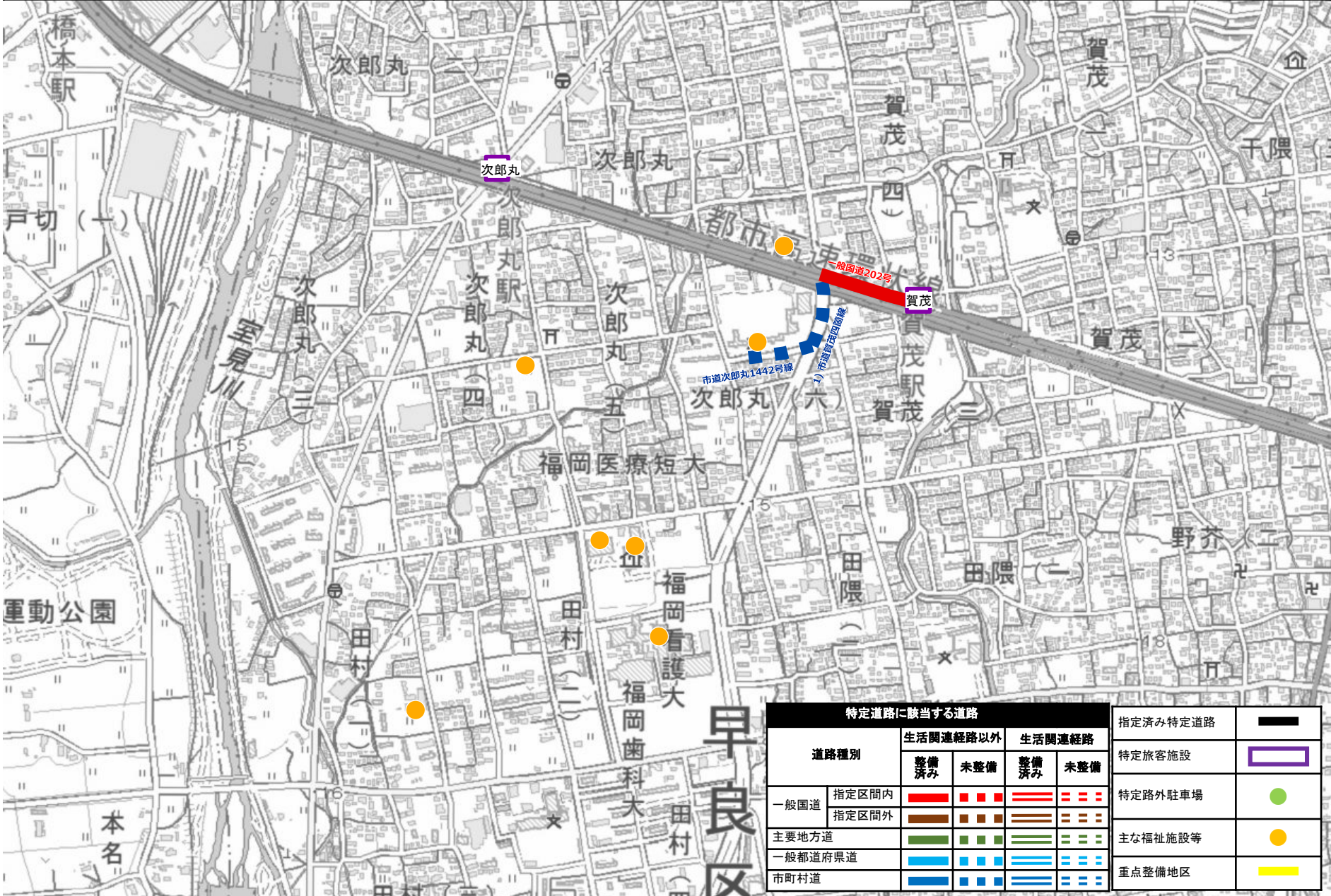
指定済み特定道路	■
特定旅客施設	□
特定路外駐車場	●
主な福祉施設等	●
重点整備地区	■

道路種別		特定道路に該当する道路			
		生活関連経路以外		生活関連経路	
		整備済み	未整備	整備済み	未整備
一般国道	指定区内	■	■ ■ ■ ■	■ ■ ■ ■	■ ■ ■ ■
	指定区外	■	■ ■ ■ ■	■ ■ ■ ■	■ ■ ■ ■
主要地方道		■	■ ■ ■ ■	■ ■ ■ ■	■ ■ ■ ■
一般都道府県道		■	■ ■ ■ ■	■ ■ ■ ■	■ ■ ■ ■
市町村道		■	■ ■ ■ ■	■ ■ ■ ■	■ ■ ■ ■

■様式—② 特定道路に該当する道路(案)図面

市区町村名：福岡市

地区名：次郎丸駅地区



特定道路に該当する道路				指定済み特定道路	
道路種別	生活関連経路以外		生活関連経路		指定済み特定道路
	整備済み	未整備	整備済み	未整備	
一般国道	指定区内	■ ■ ■ ■	■ ■ ■ ■	■ ■ ■ ■	指定済み特定道路
	指定区外	■ ■ ■ ■	■ ■ ■ ■	■ ■ ■ ■	指定済み特定道路
主要地方道	■ ■ ■ ■	■ ■ ■ ■	■ ■ ■ ■	■ ■ ■ ■	指定済み特定道路
一般都道府県道	■ ■ ■ ■	■ ■ ■ ■	■ ■ ■ ■	■ ■ ■ ■	指定済み特定道路
市町村道	■ ■ ■ ■	■ ■ ■ ■	■ ■ ■ ■	■ ■ ■ ■	指定済み特定道路
					特定旅客施設
					特定路外駐車場
					主な福祉施設等
					重点整備地区