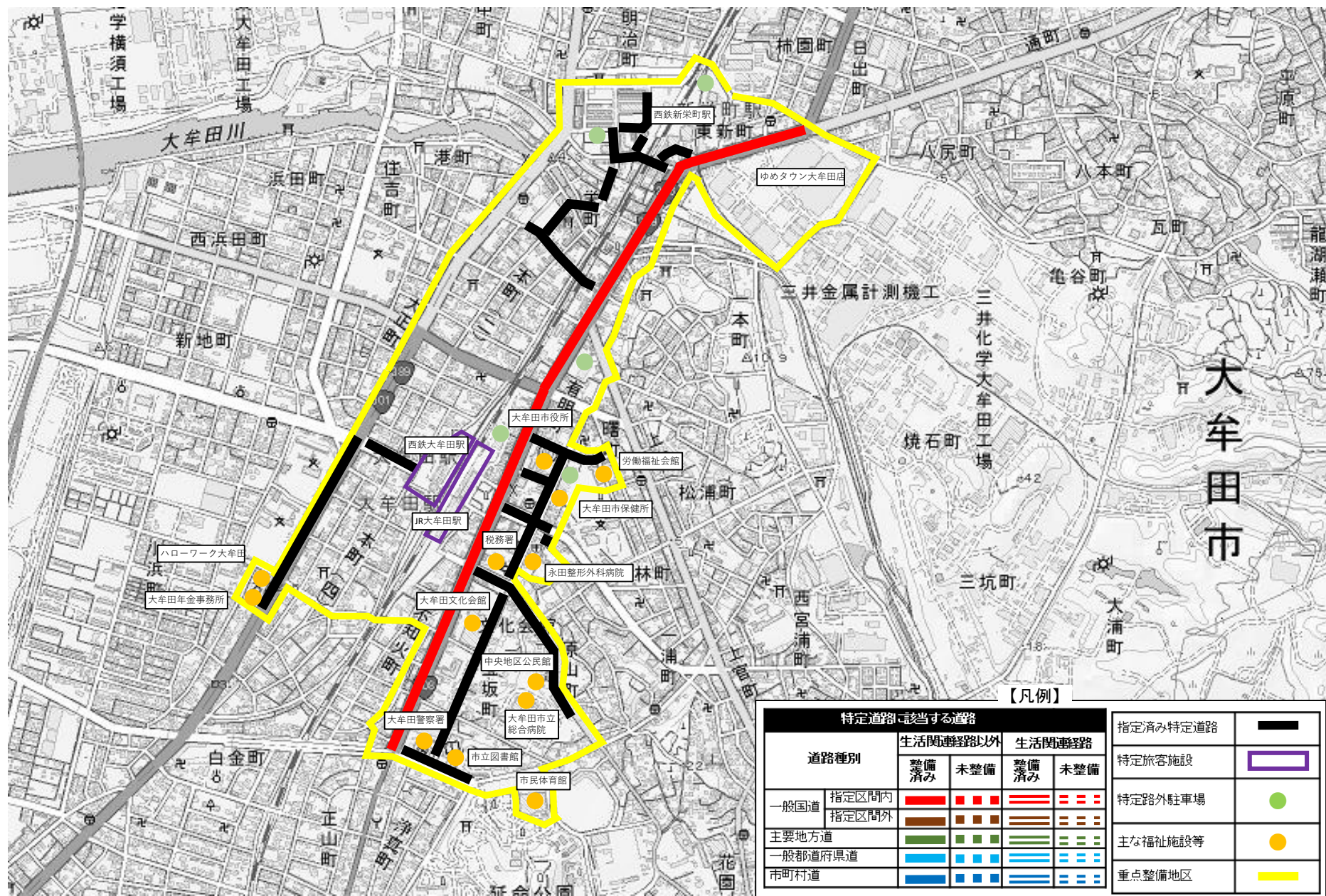


■様式—② 特定道路に該当する道路(案)図面

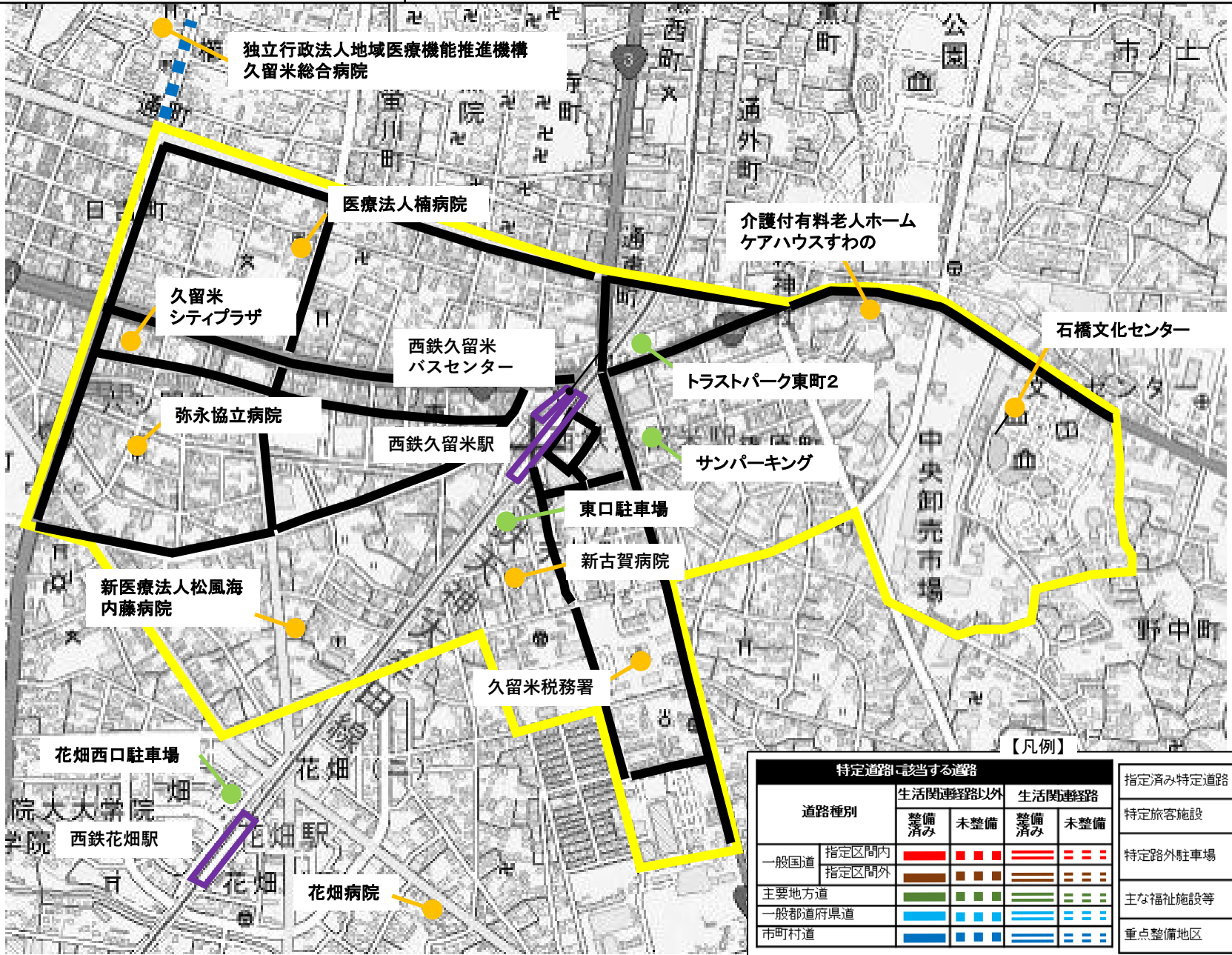
市区町村名：大牟田市

地区名：大牟田地区



■ 様式－② 特定道路に該当する道路(案)図面

市区町村名：久留米市 地区名：西鉄久留米駅周辺地区



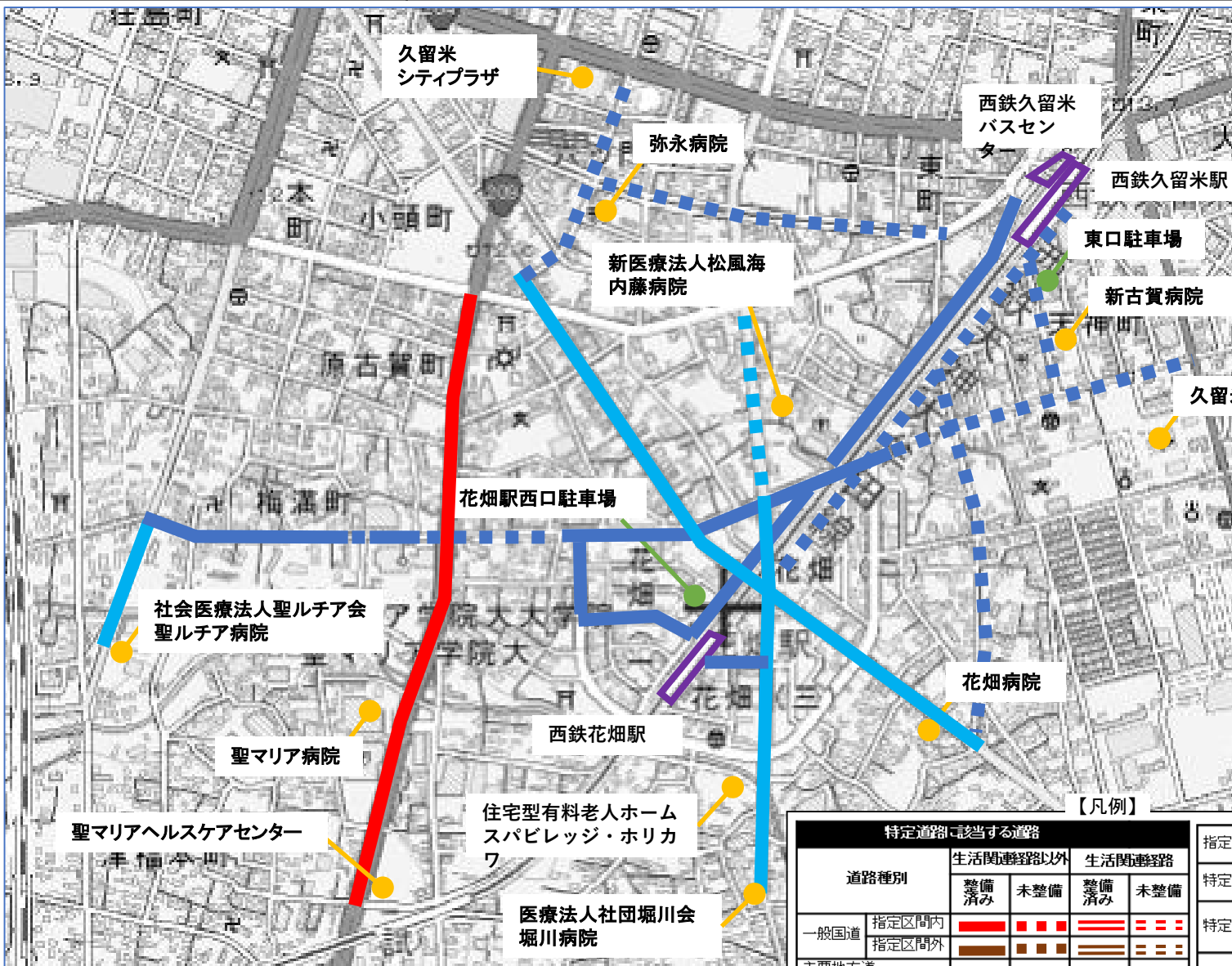
【凡例】

特定道路に該当する道路					指定済み特定道路	—
道路種別	生活関連経路以外		生活関連経路		指定旅客施設	—
	整備済み	未整備	整備済み	未整備		
一般国道	指定区間内	■ ■ ■ ■ ■ ■ ■ ■ ■ ■	■ ■ ■ ■ ■ ■ ■ ■ ■ ■	■ ■ ■ ■ ■ ■ ■ ■ ■ ■	特定旅客施設	▭
	指定区間外	■ ■ ■ ■ ■ ■ ■ ■ ■ ■	■ ■ ■ ■ ■ ■ ■ ■ ■ ■	■ ■ ■ ■ ■ ■ ■ ■ ■ ■		
主要地方道		■ ■ ■ ■ ■ ■ ■ ■ ■ ■	■ ■ ■ ■ ■ ■ ■ ■ ■ ■	■ ■ ■ ■ ■ ■ ■ ■ ■ ■	特定路外駐車場	●
一般都道府県道		■ ■ ■ ■ ■ ■ ■ ■ ■ ■	■ ■ ■ ■ ■ ■ ■ ■ ■ ■	■ ■ ■ ■ ■ ■ ■ ■ ■ ■	主な福祉施設等	●
市町村道		■ ■ ■ ■ ■ ■ ■ ■ ■ ■	■ ■ ■ ■ ■ ■ ■ ■ ■ ■	■ ■ ■ ■ ■ ■ ■ ■ ■ ■	重点整備地区	■

様式② 特定道路に該当する道路(案)図面

市区町村名：久留米市

地区名：西鉄花畑駅周辺地区



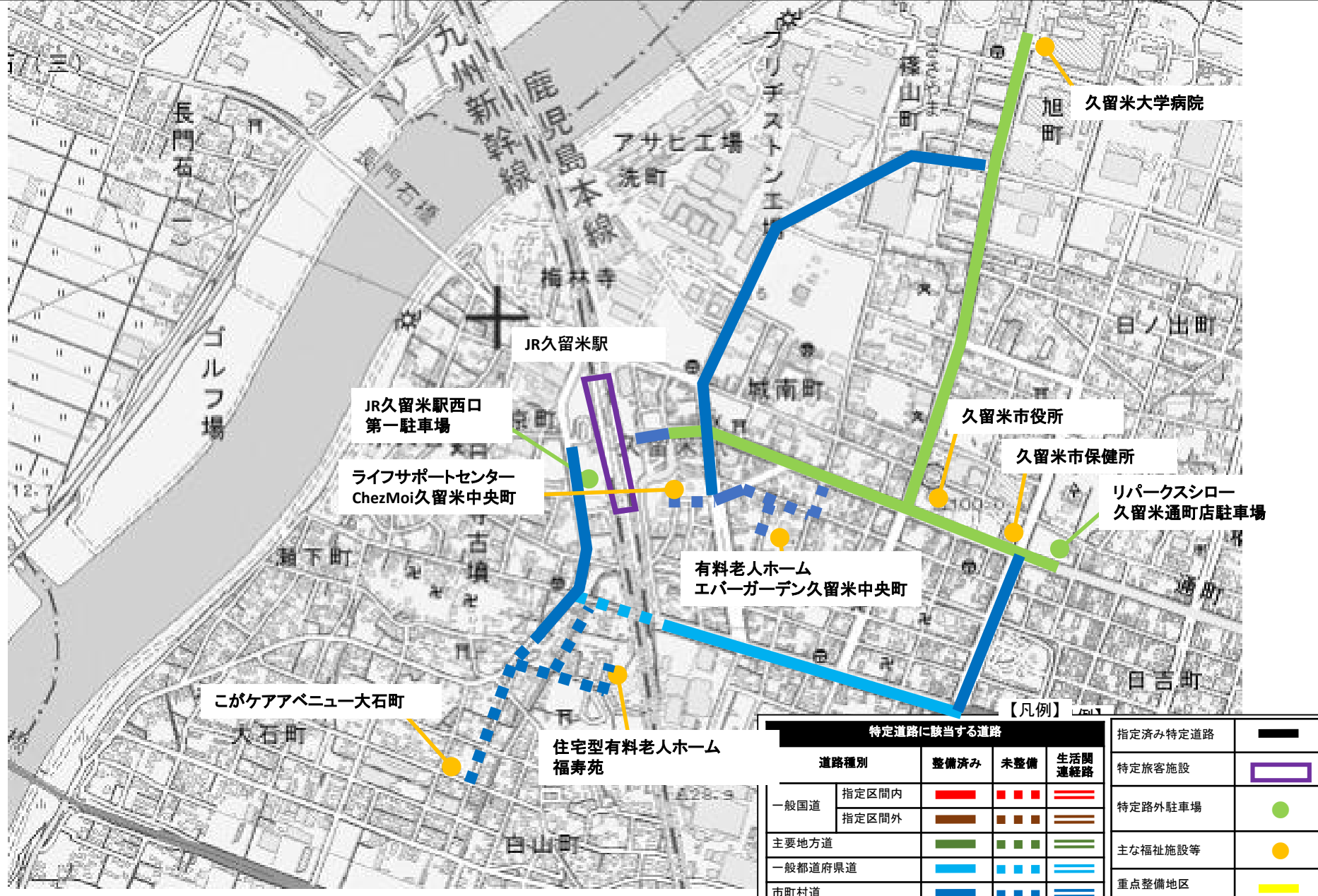
【凡例】

道路種別		特定道路に該当する道路				指定済み特定道路	指定区間外
		生活関連経路以外		生活関連経路			
		整備済み	未整備	整備済み	未整備	特定旅客施設	指定区間内
一般国道	指定区間内	■	■	■	■	■	■
	指定区間外	■	■	■	■	■	■
主要地方道		■	■	■	■	■	■
一般都道府県道		■	■	■	■	■	■
市町村道		■	■	■	■	■	■
						特定路外駐車場	●
						主な福祉施設等	●
						重点整備地区	■

■様式—② 特定道路に該当する道路(案)図面

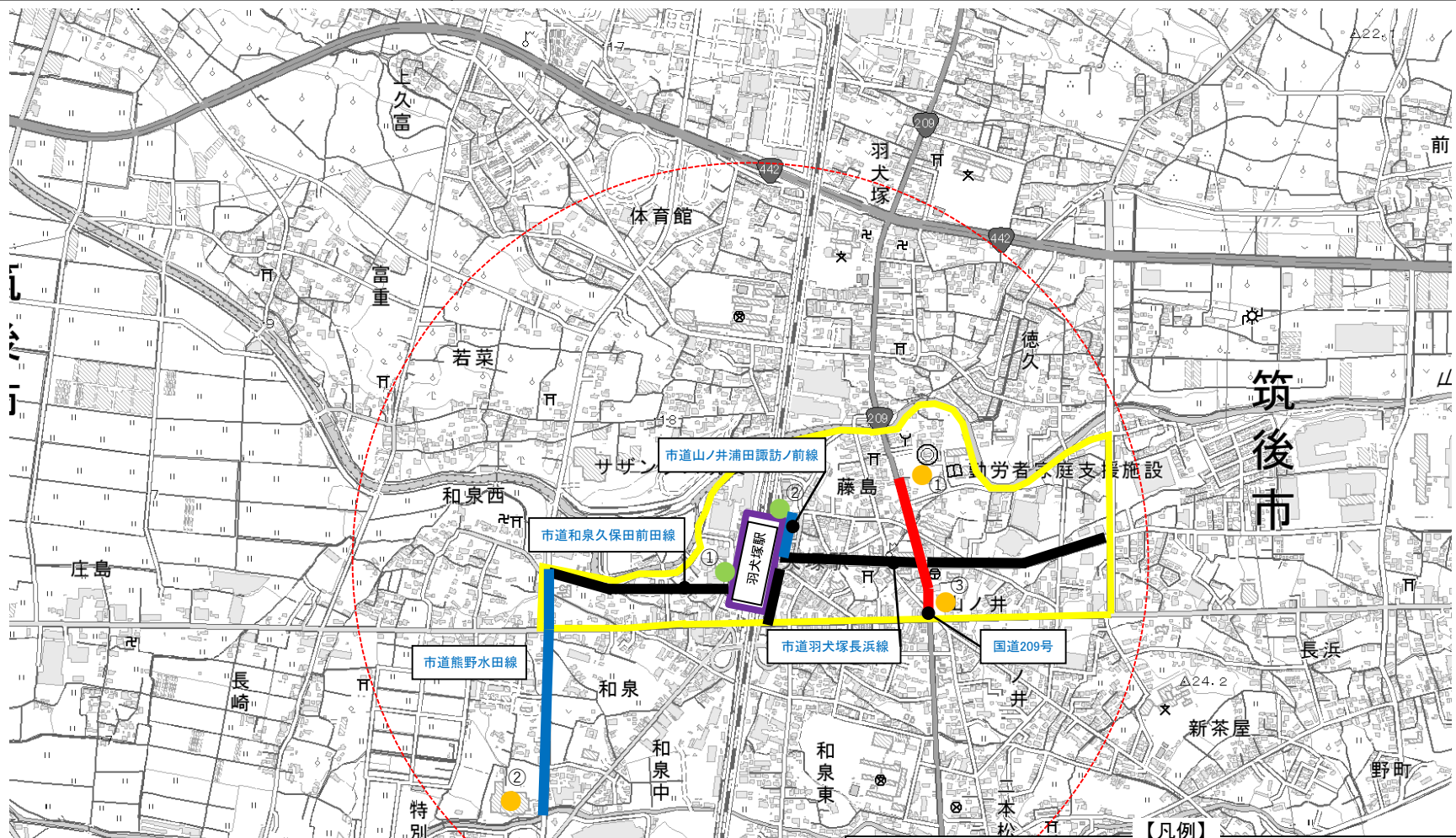
市区町村名：久留米市

地区名：J R 久留米駅周辺地区



■様式—② 特定道路に該当する道路(案)図面

市区町村名： 筑後市 地区名： 山ノ井地区



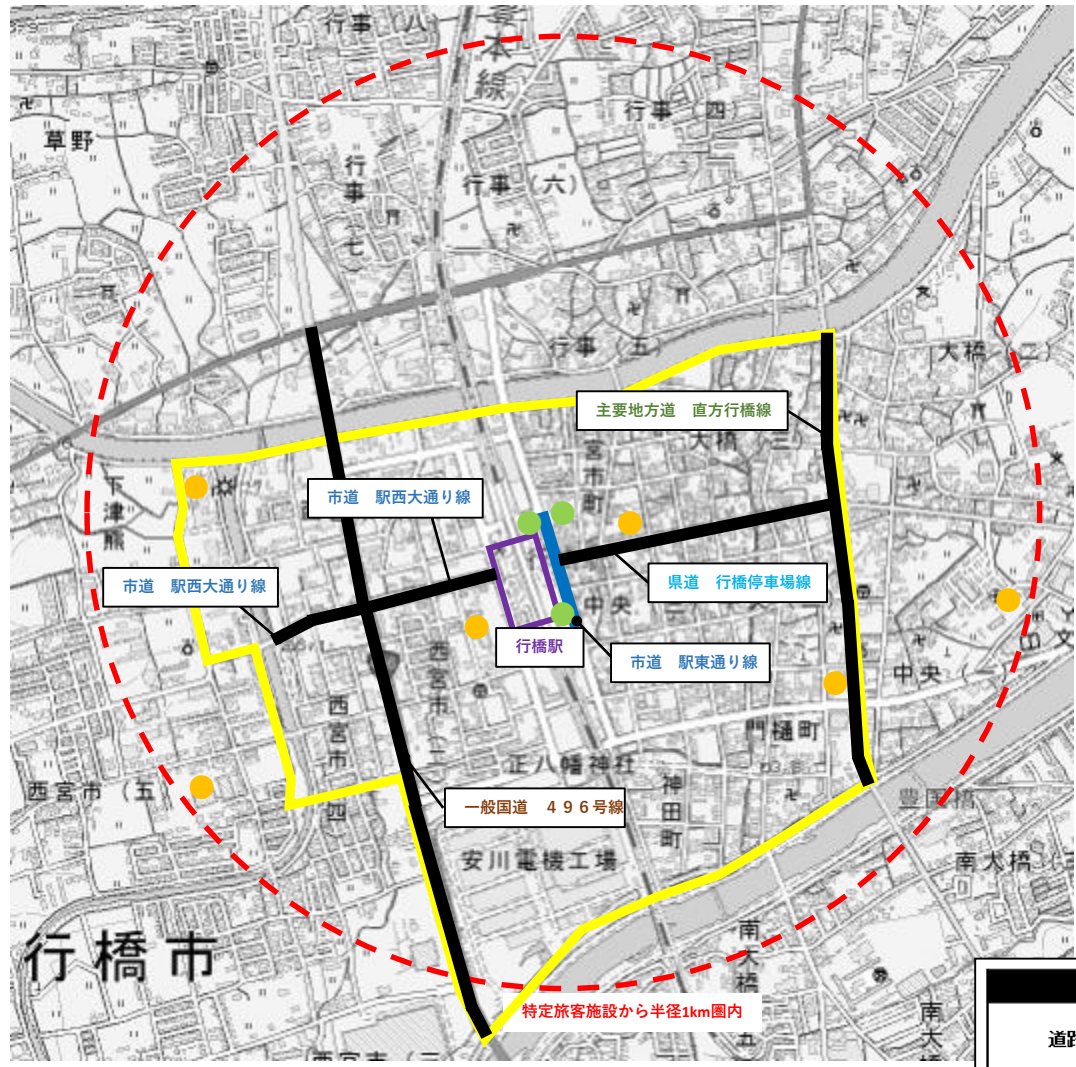
特定道路に該当する道路					指定済み特定道路	
道路種別	生活関連経路以外		生活関連経路		特定旅客施設	
	整備済み	未整備	整備済み	未整備		
一般国道	指定区間内	■■■■	■■■■	■■■■	特定路外駐車場	●
	指定区間外	■■■■	■■■■	■■■■		主な福祉施設等
主要地方道	■■■■	■■■■	■■■■	■■■■	重点整備地区	
一般都道府県道	■■■■	■■■■	■■■■	■■■■		
市町村道	■■■■	■■■■	■■■■	■■■■		

【凡例】

様式-② 特定道路に該当する道路(案)図面

市区町村名：行橋市

地区名：行橋駅周辺地区



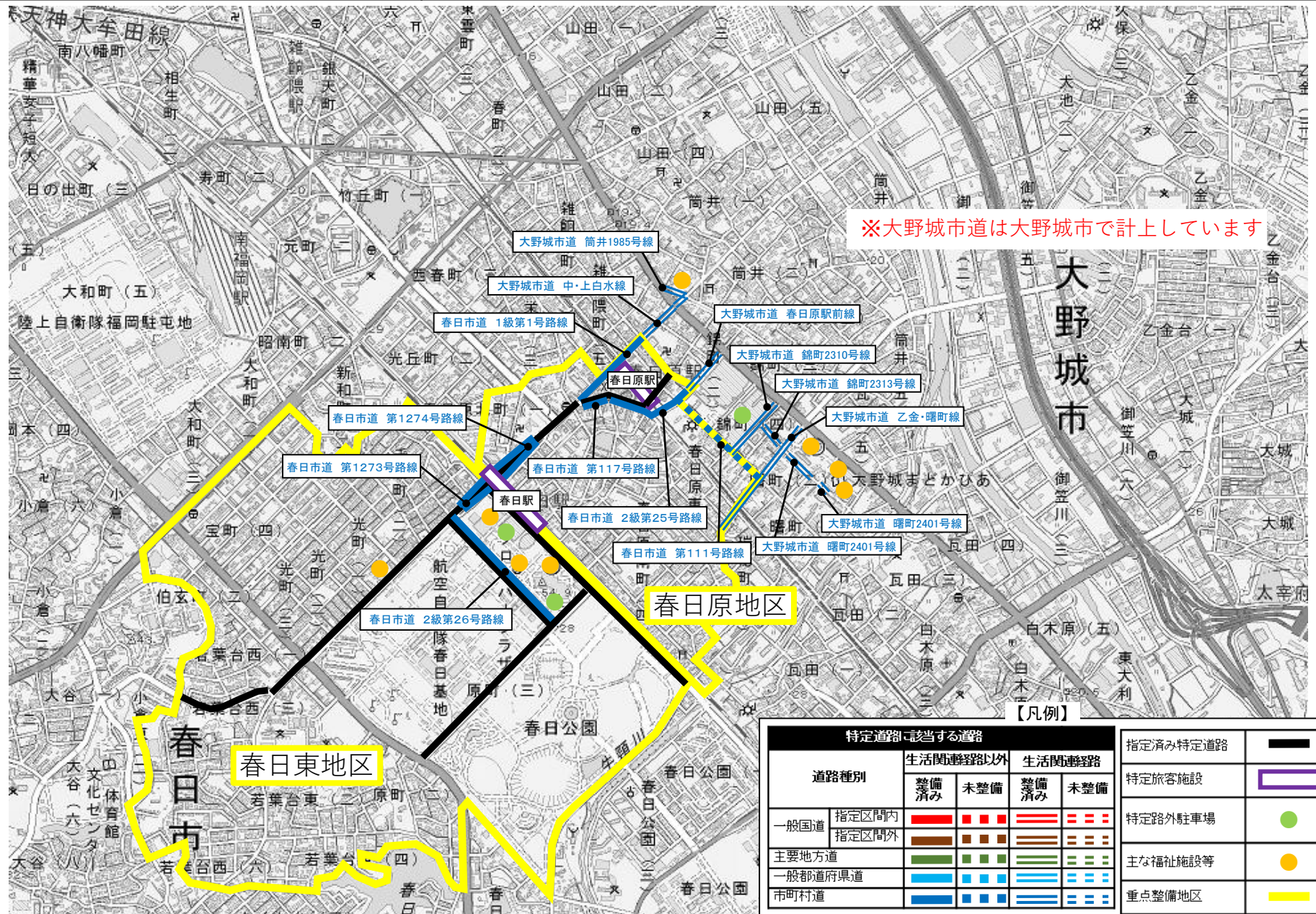
【凡例】

道路種別		特定道路に該当する道路				指定済み特定道路	指定済み特定道路
		生活関連幹路以外		生活関連幹路			
		整備済み	未整備	整備済み	未整備	指定済み特定道路	指定済み特定道路
一般国道	指定区内	■	■	■	■	指定済み特定道路	■
	指定区外	■	■	■	■	指定済み特定道路	■
主要地方道		■	■	■	■	指定済み特定道路	■
一般都道府県道		■	■	■	■	指定済み特定道路	■
市町村道		■	■	■	■	指定済み特定道路	■
						特定旅客施設	■
						特定路外駐車場	●
						主な福祉施設等	●
						重点整備地区	■

■様式—② 特定道路に該当する道路(案)図面

市区町村名：春日市

地区名：春日東地区・春日原地区



※大野城市道は大野城市で計上しています

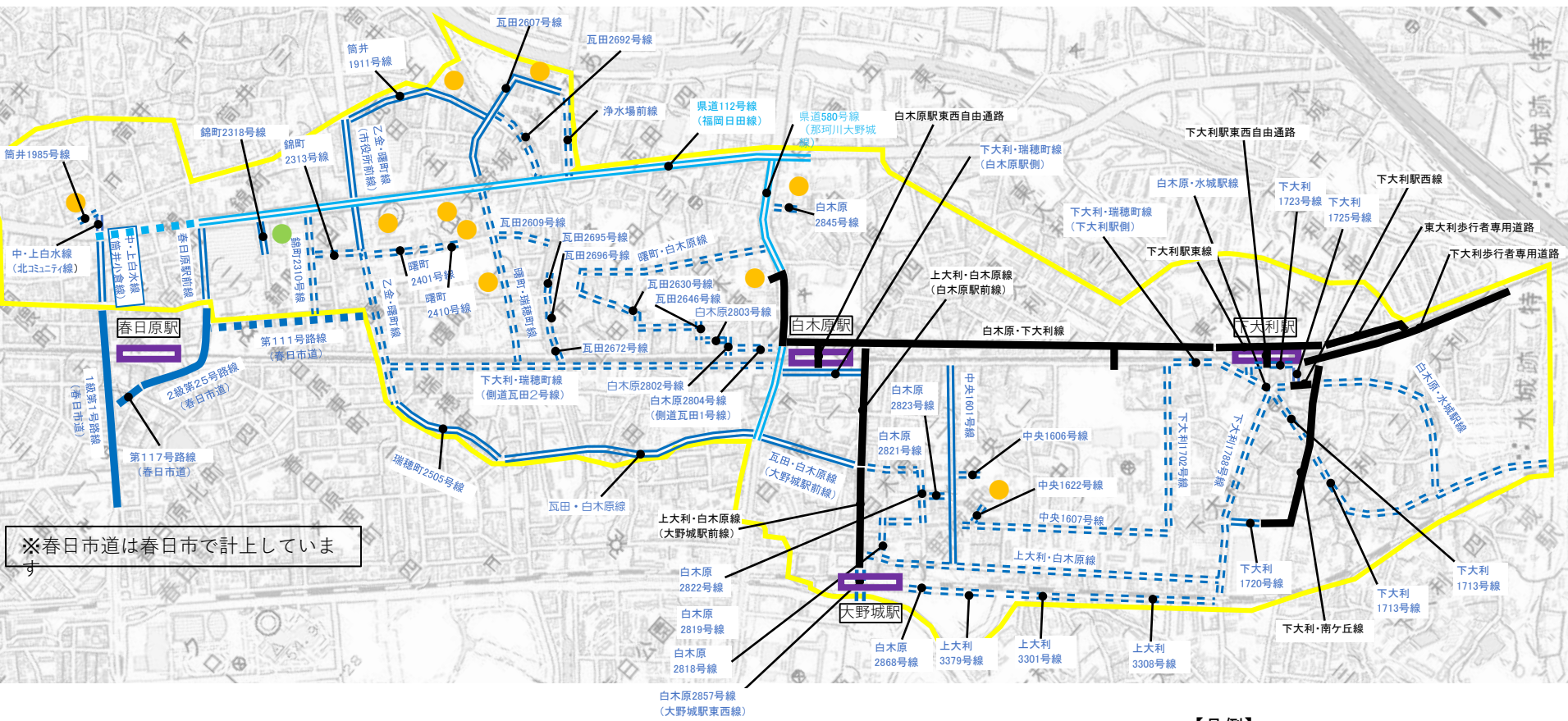
【凡例】

特定道路に該当する道路		生活関連道路				指定済み特定道路
		生活関連道路以外		生活関連道路		
道路種別		整備済み	未整備	整備済み	未整備	特定旅客施設
一般国道	指定区間内	■	■ ■ ■ ■	■ ■ ■ ■	■ ■ ■ ■	特定路外駐車場
	指定区間外	■	■ ■ ■ ■	■ ■ ■ ■	■ ■ ■ ■	
主要地方道		■ ■ ■ ■	■ ■ ■ ■	■ ■ ■ ■	■ ■ ■ ■	主な福祉施設等
一般都道府県道		■ ■ ■ ■	■ ■ ■ ■	■ ■ ■ ■	■ ■ ■ ■	
市町村道		■ ■ ■ ■	■ ■ ■ ■	■ ■ ■ ■	■ ■ ■ ■	重点整備地区

■様式—② 特定道路に該当する道路(案)図面

市区町村名：大野城市

地区名：大野城市中央地区



※春日市道は春日市で計上しています

【凡例】

道路種別		特定道路に該当する道路				指定済み特定道路	指定済み特定道路
		生活関連経路以外		生活関連経路			
		整備済み	未整備	整備済み	未整備	指定済み特定道路	指定済み特定道路
一般国道	指定区内	■	■	■	■	—	—
	指定区間外	■	■	■	■	—	—
主要地方道		■	■	■	■	—	—
一般都道府県道		■	■	■	■	—	—
市町村道		■	■	■	■	—	—
						特定旅客施設	■
						特定路外駐車場	●
						主な福祉施設等	●
						重点整備地区	■

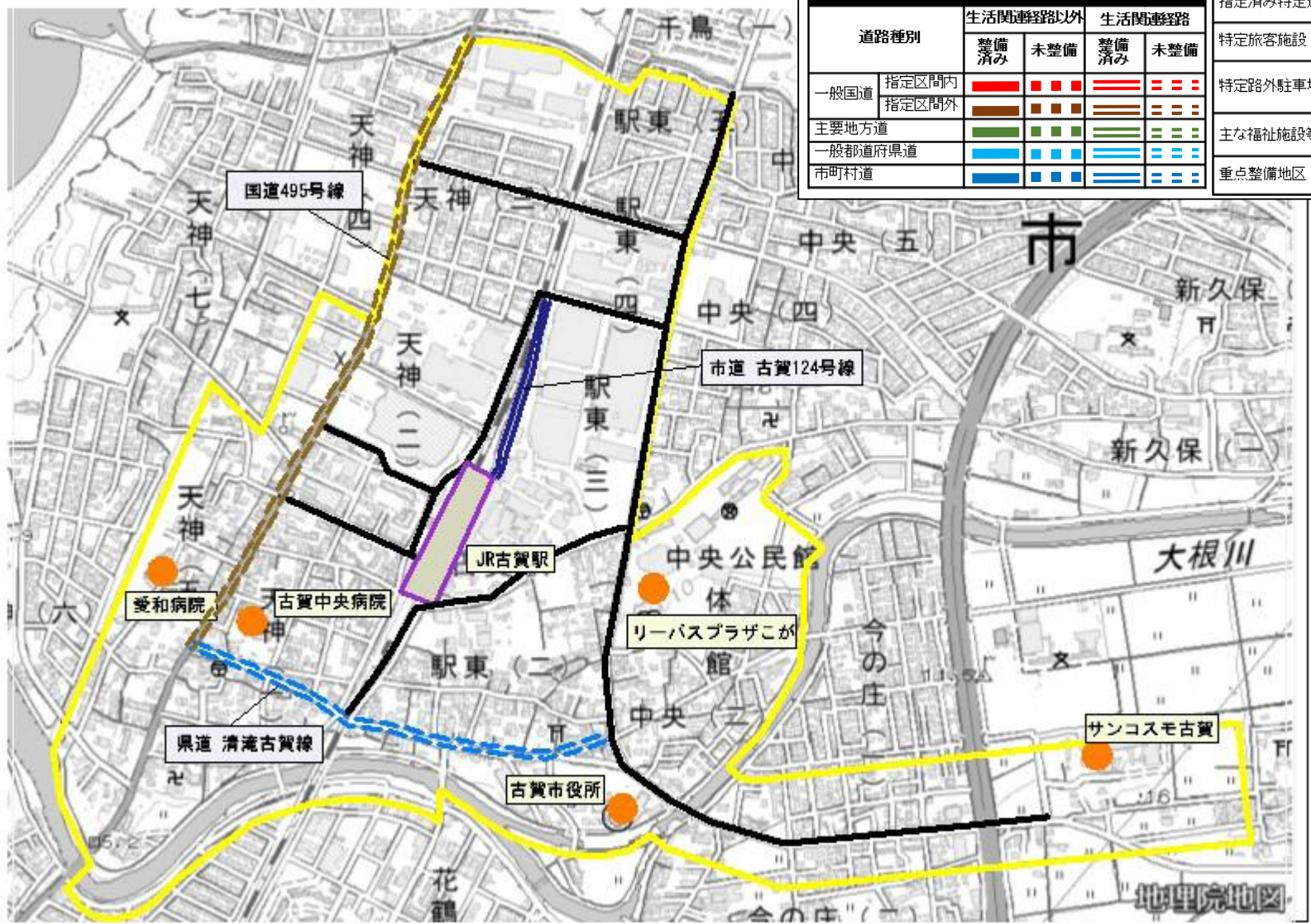
様式-② 特定道路に該当する道路(案)図面

市区町村名：古賀市

地区名：JR古賀駅周辺地区

【凡例】

道路種別		特定道路に該当する道路				指定済み特定道路	指定済み特定道路
		生活関連道路以外		生活関連道路			
		整備済み	未整備	整備済み	未整備	指定済み特定道路	指定済み特定道路
一般国道	指定区間内						
	指定区間外						
主要地方道							
一般都道府県道							
市町村道							
						指定済み特定道路	
						特定旅客施設	
						特定路外駐車場	
						主な福祉施設等	
						重点整備地区	



地理院地図

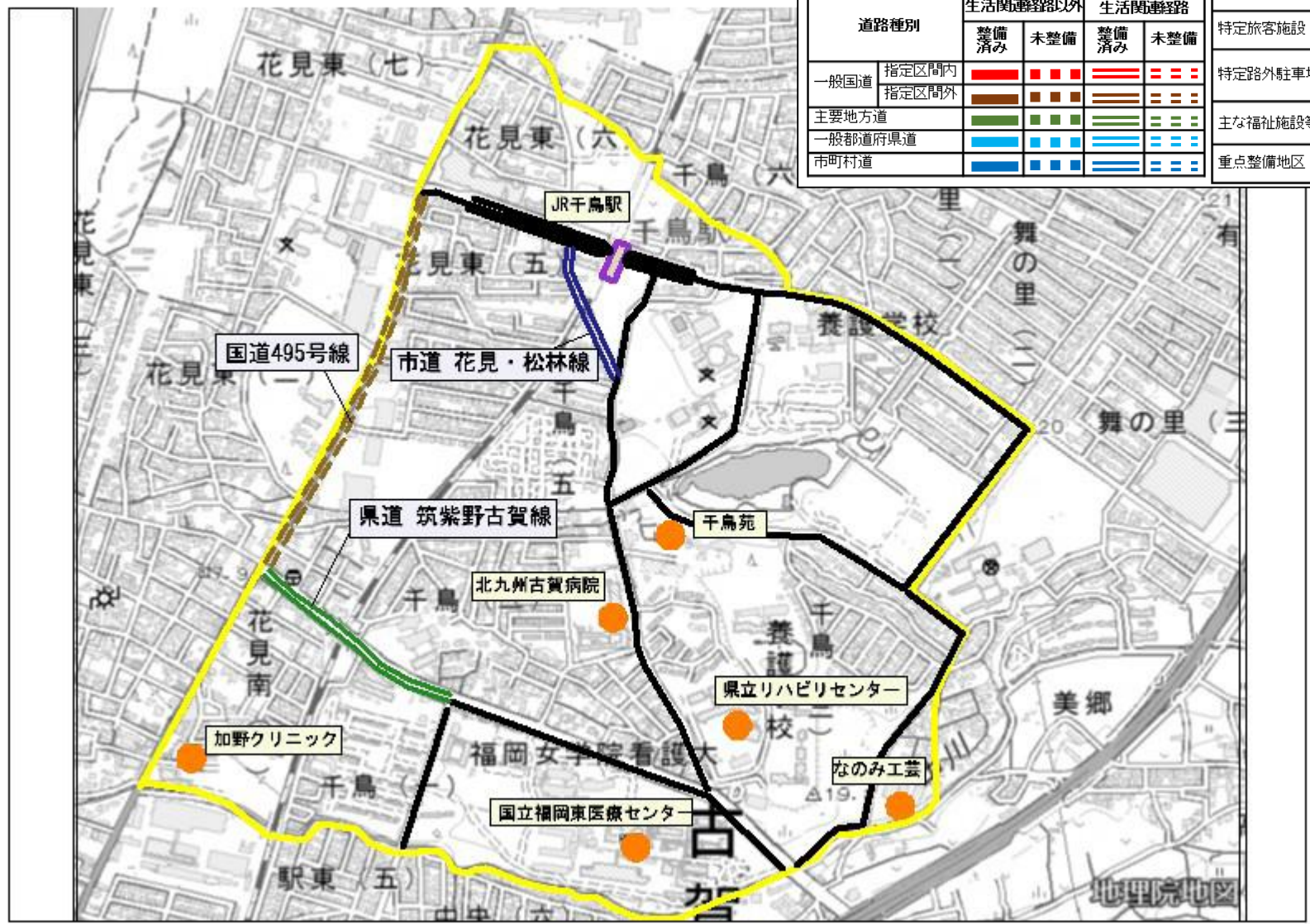
様式-② 特定道路に該当する道路(案)図面

市区町村名：古賀市

地区名：JR千鳥駅周辺地区

【凡例】

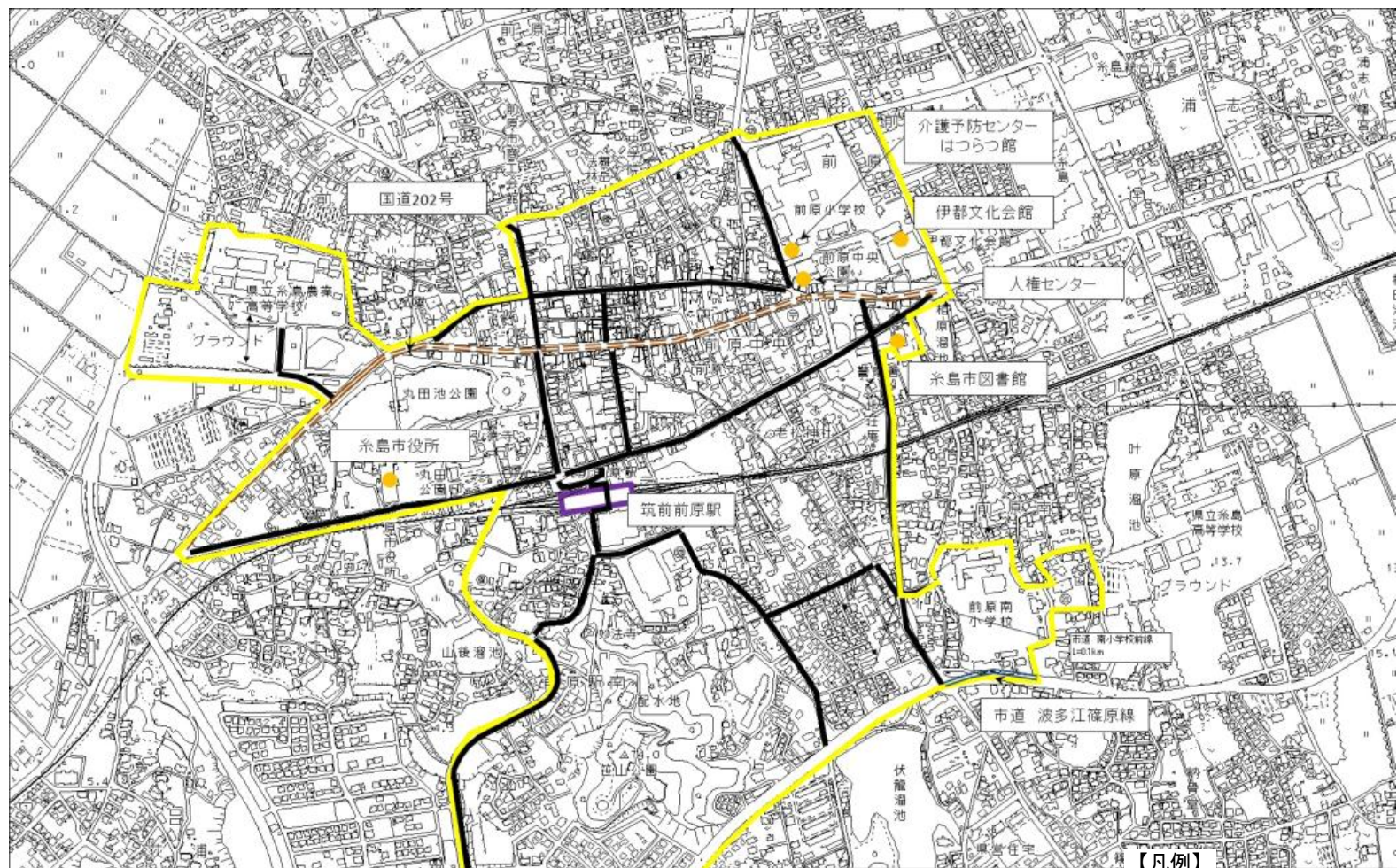
道路種別		特定道路に該当する道路				指定済み特定道路	指定済み特定道路
		生活関連道路以外		生活関連道路			
		整備済み	未整備	整備済み	未整備	特定旅客施設	
一般国道	指定区間内					特定旅客施設	
	指定区間外						特定路外駐車場
主要地方道						主な福祉施設等	
一般都道府県道						重点整備地区	
市町村道							



様式—② 特定道路に該当する道路(案)図面

市区町村名：糸島市

地区名：前原地区

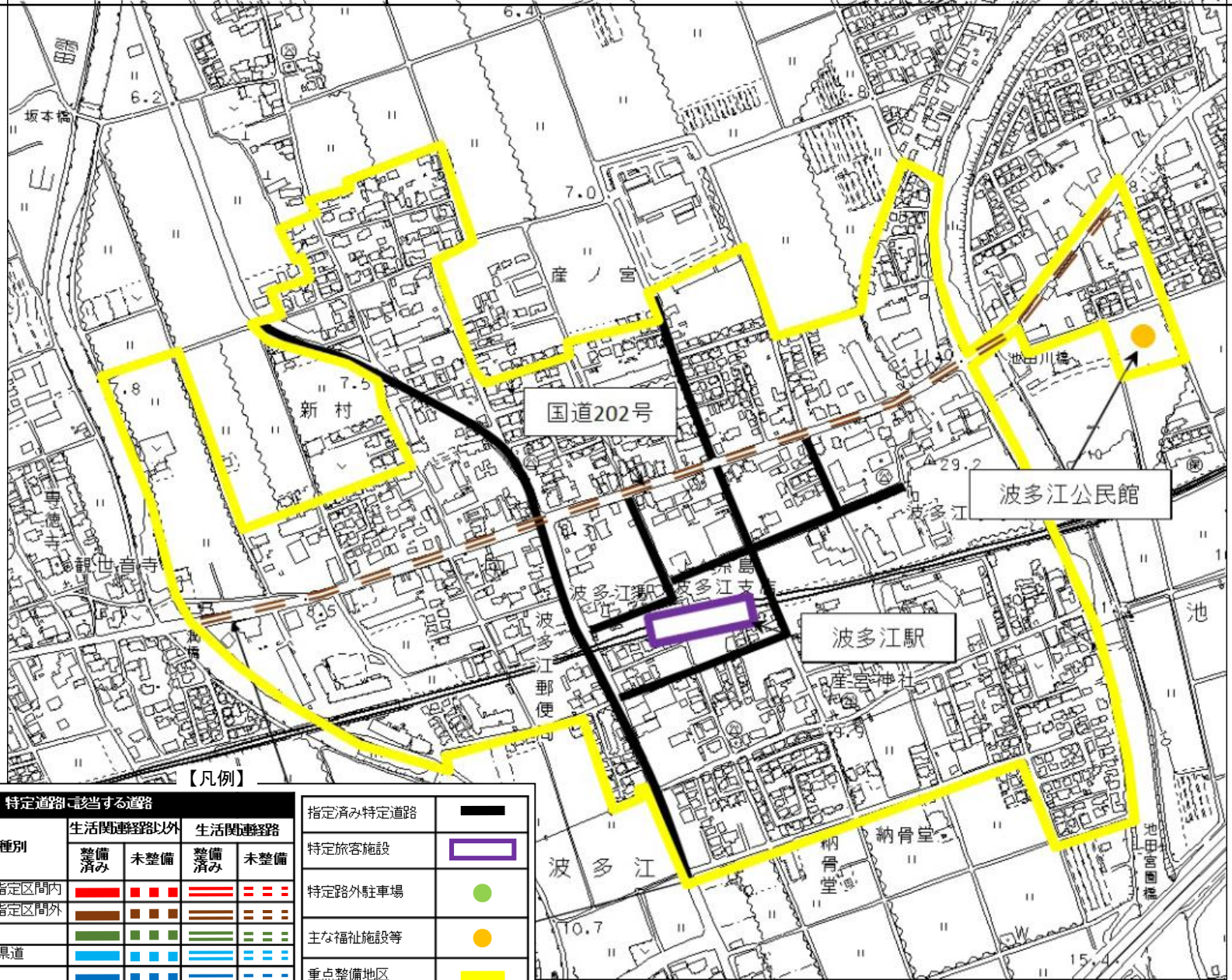


【凡例】

道路種別		特定道路に該当する道路				指定済み特定道路	指定済み特定道路
		生活関連道路以外		生活関連道路			
		整備済み	未整備	整備済み	未整備	指定済み特定道路	指定済み特定道路
一般国道	指定区間内	■	■	■	■	指定済み特定道路	■
	指定区間外	■	■	■	■	指定済み特定道路	■
主要地方道		■	■	■	■	指定済み特定道路	■
一般都道府県道		■	■	■	■	指定済み特定道路	■
市町村道		■	■	■	■	指定済み特定道路	■
						特定旅客施設	■
						特定路外駐車場	●
						主な福祉施設等	●
						重点整備地区	■

■様式—② 特定道路に該当する道路(案)図面

市区町村名：糸島市 地区名：波多江地区



【凡例】

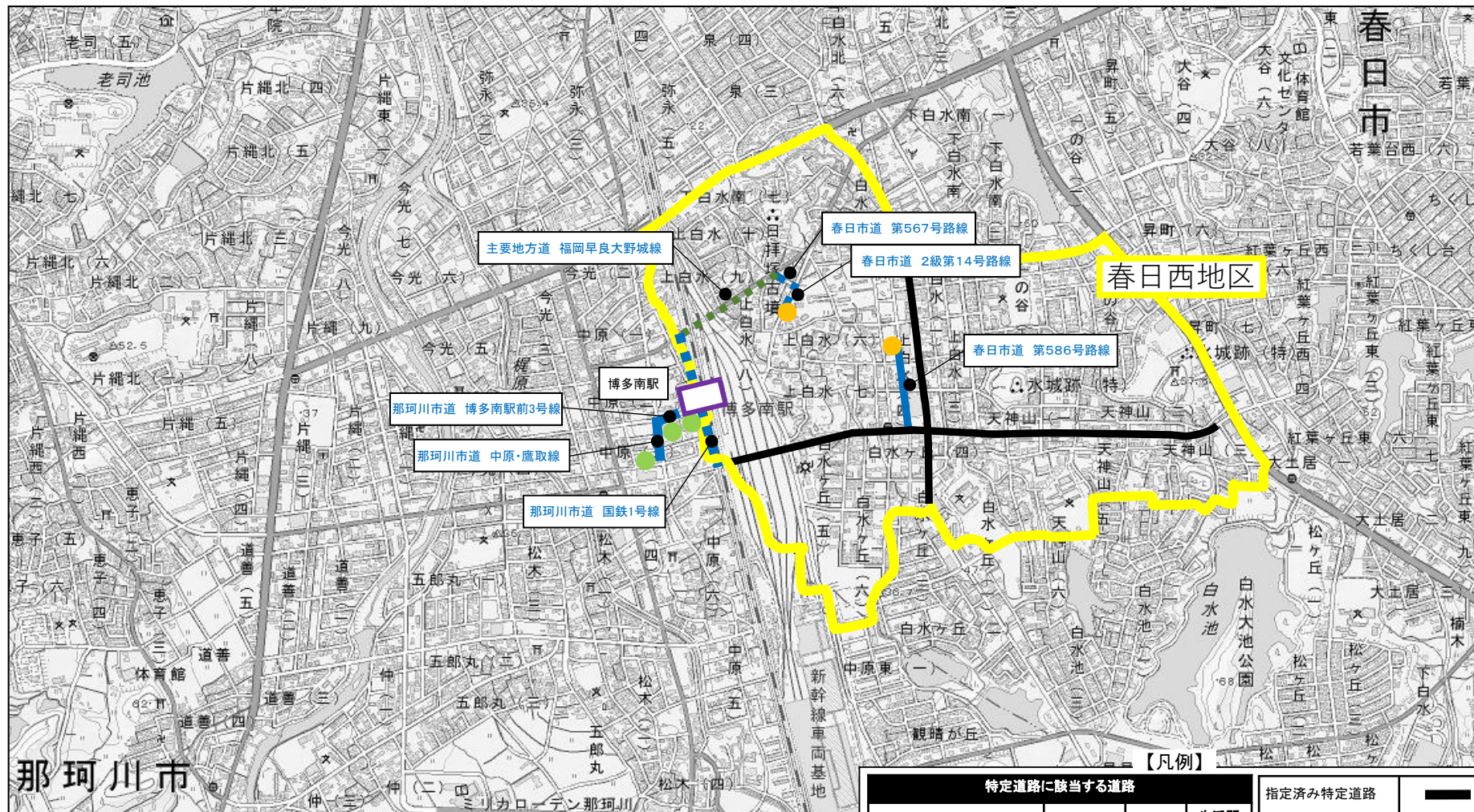
道路種別		特定道路に該当する道路			
		生活関連道路以外		生活関連道路	
		整備済み	未整備	整備済み	未整備
一般国道	指定区内	■	■ ■ ■ ■	■ ■ ■ ■	■ ■ ■ ■
	指定区外	■	■ ■ ■ ■	■ ■ ■ ■	■ ■ ■ ■
主要地方道		■	■ ■ ■ ■	■ ■ ■ ■	■ ■ ■ ■
一般都道府県道		■	■ ■ ■ ■	■ ■ ■ ■	■ ■ ■ ■
市町村道		■	■ ■ ■ ■	■ ■ ■ ■	■ ■ ■ ■

指定済み特定道路	—
特定旅客施設	▭
特定路外駐車場	●
主な福祉施設等	●
重点整備地区	▭

■様式—② 特定道路に該当する道路(案)図面

市区町村名：那珂川市・春日市

地区名：博多南駅周辺地区・春日西地区



特定道路に該当する道路				【凡例】	
道路種別	整備済み	未整備	生活関連経路	指定済み特定道路	
一般国道	指定区内	■ ■ ■ ■	≡ ≡ ≡ ≡	指定済み特定道路	—
	指定区外	■ ■ ■ ■	≡ ≡ ≡ ≡	指定済み特定道路	□
主要地方道	■ ■ ■ ■	■ ■ ■ ■	≡ ≡ ≡ ≡	指定済み特定道路	●
一般都道府県道	■ ■ ■ ■	■ ■ ■ ■	≡ ≡ ≡ ≡	指定済み特定道路	●
市町村道	■ ■ ■ ■	■ ■ ■ ■	≡ ≡ ≡ ≡	指定済み特定道路	■