

特定道路に該当する道路（案）箇所図

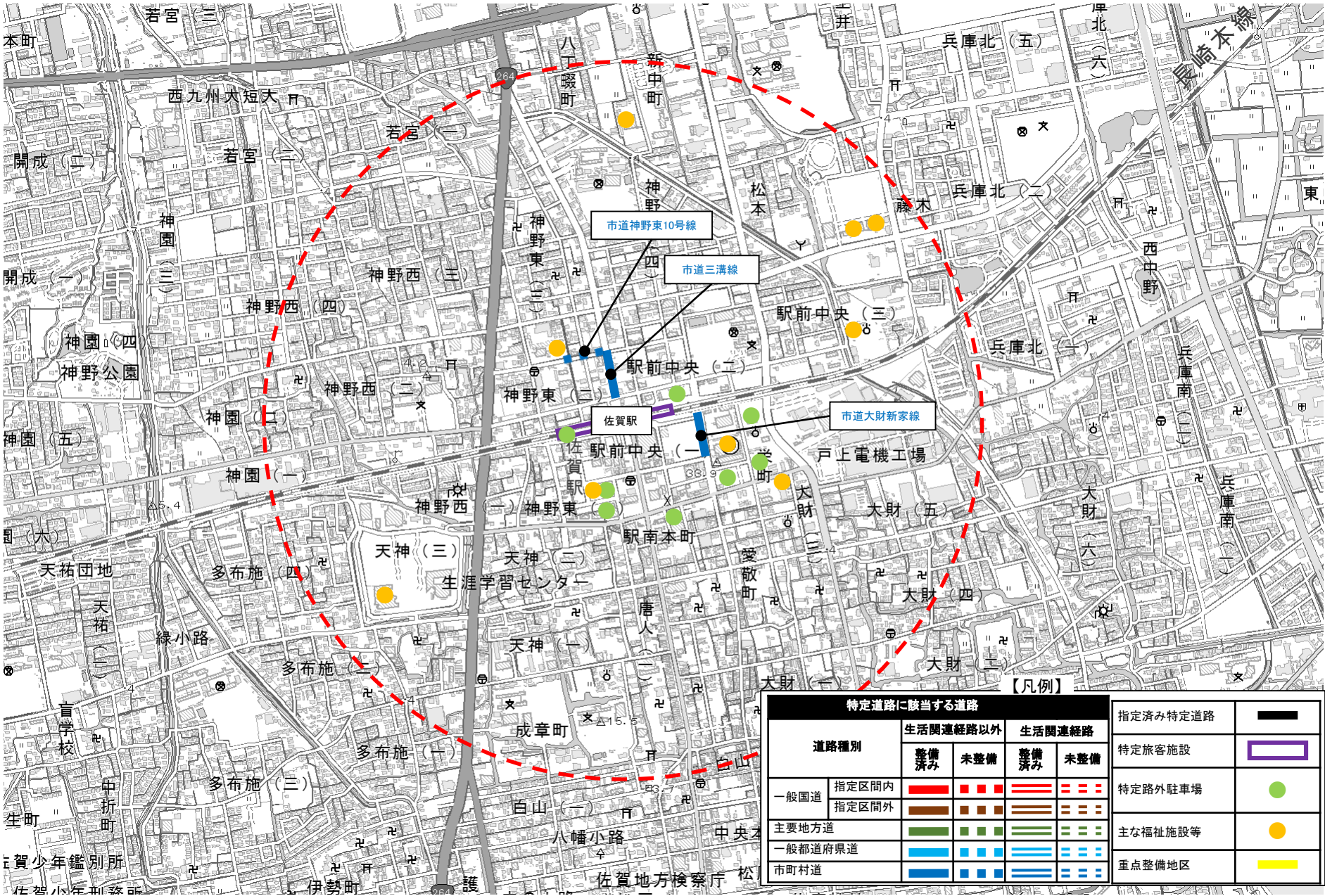
平成31年1月

佐賀県

■ 様式—② 特定道路に該当する道路(案)図面

市区町村名：佐賀市

地区名：佐賀駅周辺地区

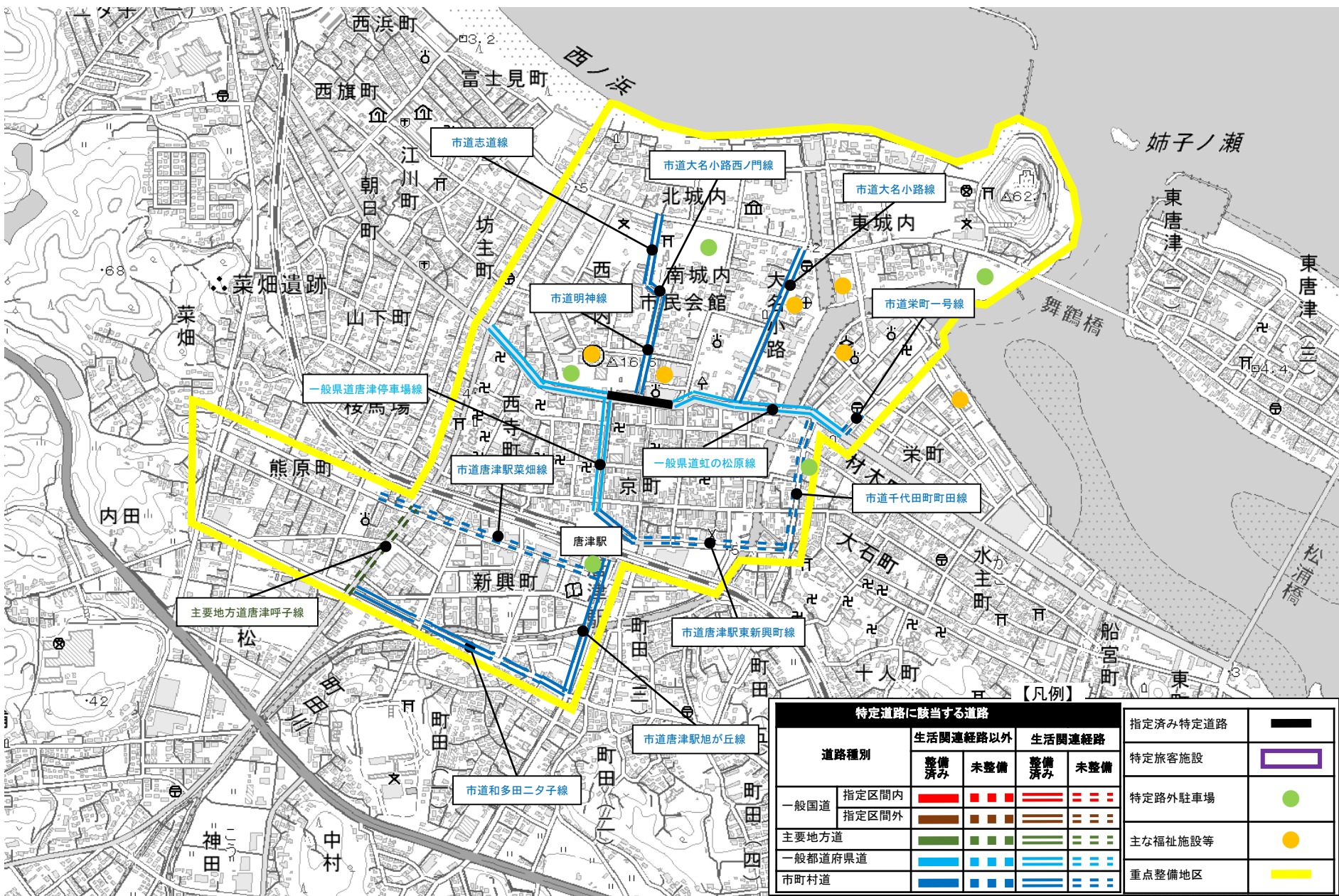


特定道路に該当する道路				指定済み特定道路	■	
道路種別	生活関連経路以外		生活関連経路		指定済み特定道路	■
	整備済み	未整備	整備済み	未整備		
一般国道	指定区間内	■	■	■	指定済み特定道路	■
	指定区間外	■	■	■		
主要地方道	■	■	■	■	指定済み特定道路	■
一般都道府県道	■	■	■	■	指定済み特定道路	■
市町村道	■	■	■	■	指定済み特定道路	■
					特定旅客施設	■
					特定路外駐車場	●
					主な福祉施設等	●
					重点整備地区	■

■様式—② 特定道路に該当する道路(案)図面

市区町村名：唐津市

地区名：唐津駅周辺地区



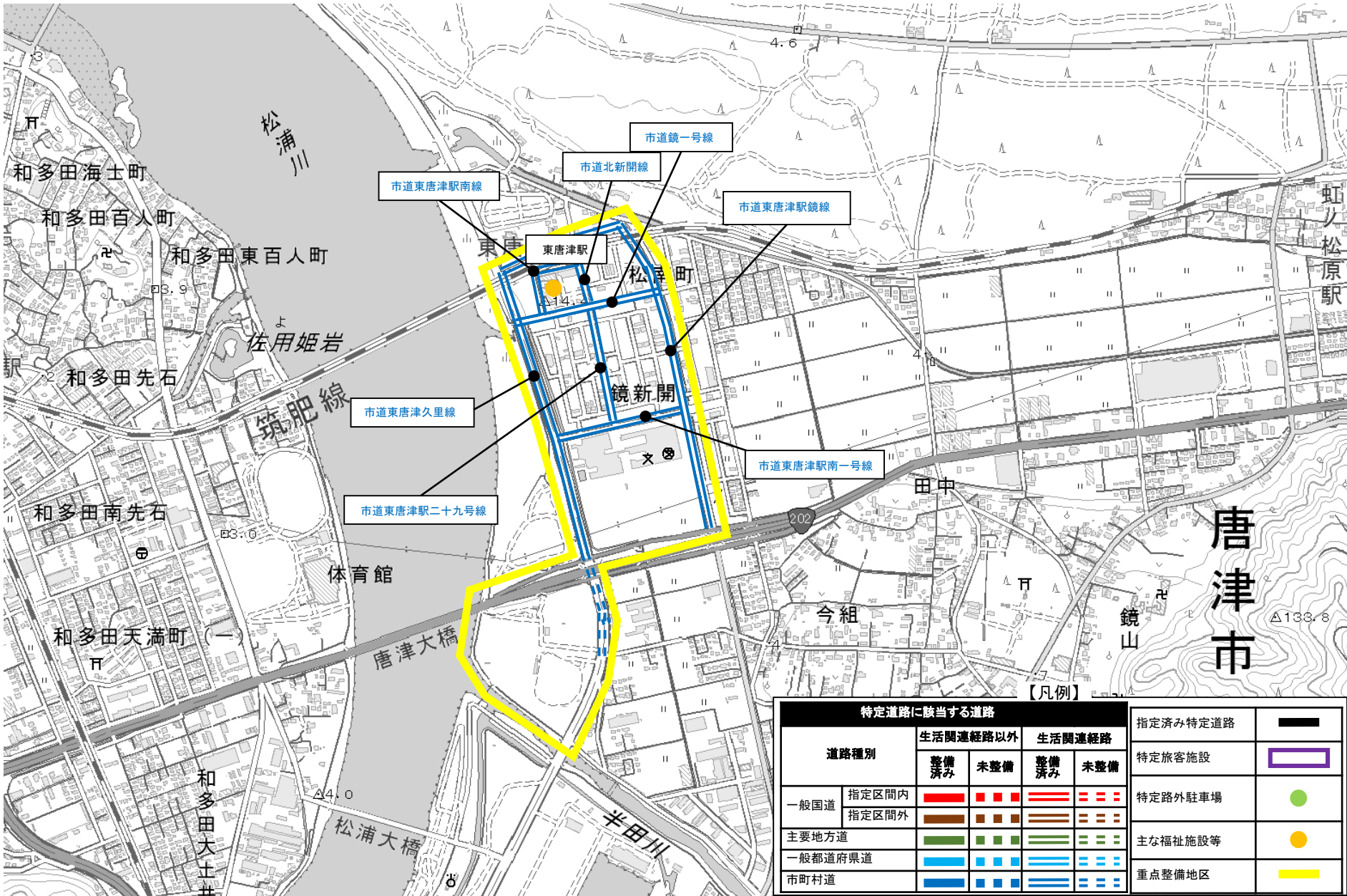
【凡例】

道路種別		特定道路に該当する道路				指定済み特定道路	指定済み特定道路
		生活関連経路以外		生活関連経路			
		整備済み	未整備	整備済み	未整備	指定旅客施設	
一般国道	指定区間内	■	■	■	■	●	
	指定区間外	■	■	■	■	●	
主要地方道		■	■	■	■	●	
一般都道府県道		■	■	■	■	●	
市町村道		■	■	■	■	●	
						指定済み特定道路	■
						指定旅客施設	■
						指定区外駐車場	●
						主な福祉施設等	●
						重点整備地区	■

■様式—② 特定道路に該当する道路(案)図面

市区町村名：唐津市

地区名：東唐津駅周辺地区



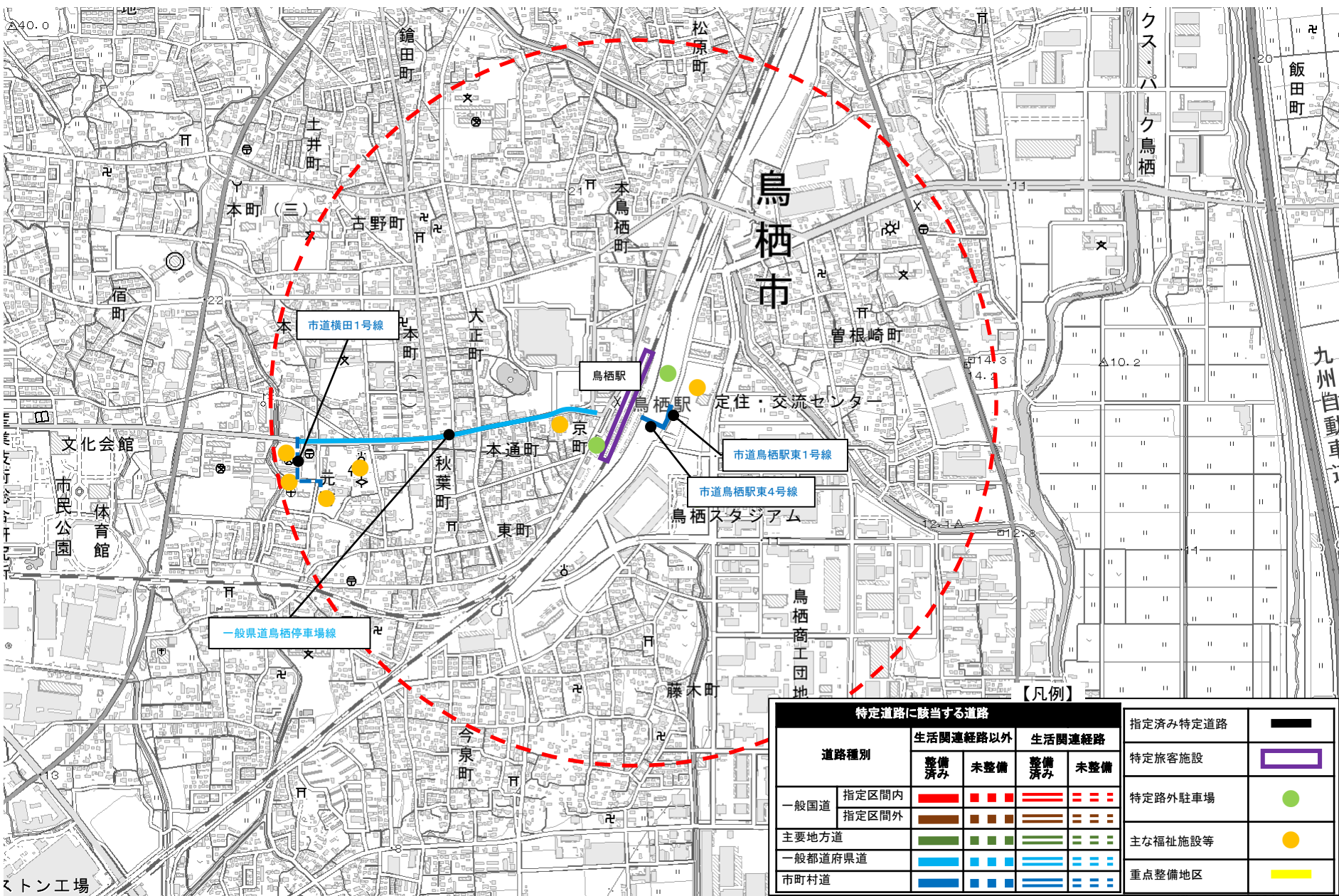
特定道路に該当する道路					指定済み特定道路	——
道路種別	生活関連経路以外		生活関連経路		指定旅客施設	□
	整備済み	未整備	整備済み	未整備	指定路外駐車場	●
一般国道	指定区間内	■ ■ ■ ■	■ ■ ■ ■	■ ■ ■ ■	主な福祉施設等	●
	指定区間外	■ ■ ■ ■	■ ■ ■ ■	■ ■ ■ ■		
主要地方道	■ ■ ■ ■	■ ■ ■ ■	■ ■ ■ ■	■ ■ ■ ■	重点整備地区	■
一般都道府県道	■ ■ ■ ■	■ ■ ■ ■	■ ■ ■ ■	■ ■ ■ ■		
市町村道	■ ■ ■ ■	■ ■ ■ ■	■ ■ ■ ■	■ ■ ■ ■		

【凡例】

■様式—② 特定道路に該当する道路(案)図面

市区町村名：鳥栖市

地区名：鳥栖駅周辺地区



特定道路に該当する道路				指定済み特定道路	■	
道路種別	生活関連経路以外		生活関連経路		指定旅客施設	□
	整備済み	未整備	整備済み	未整備		
一般国道	指定区間内	■ ■ ■ ■	■ ■ ■ ■	■ ■ ■ ■	特定路外駐車場	●
	指定区間外	■ ■ ■ ■	■ ■ ■ ■	■ ■ ■ ■		
主要地方道	■ ■ ■ ■	■ ■ ■ ■	■ ■ ■ ■	■ ■ ■ ■	主な福祉施設等	●
一般都道府県道	■ ■ ■ ■	■ ■ ■ ■	■ ■ ■ ■	■ ■ ■ ■		
市町村道	■ ■ ■ ■	■ ■ ■ ■	■ ■ ■ ■	■ ■ ■ ■	重点整備地区	■
	■ ■ ■ ■	■ ■ ■ ■	■ ■ ■ ■	■ ■ ■ ■		