

# 特定道路に該当する道路（案）箇所図

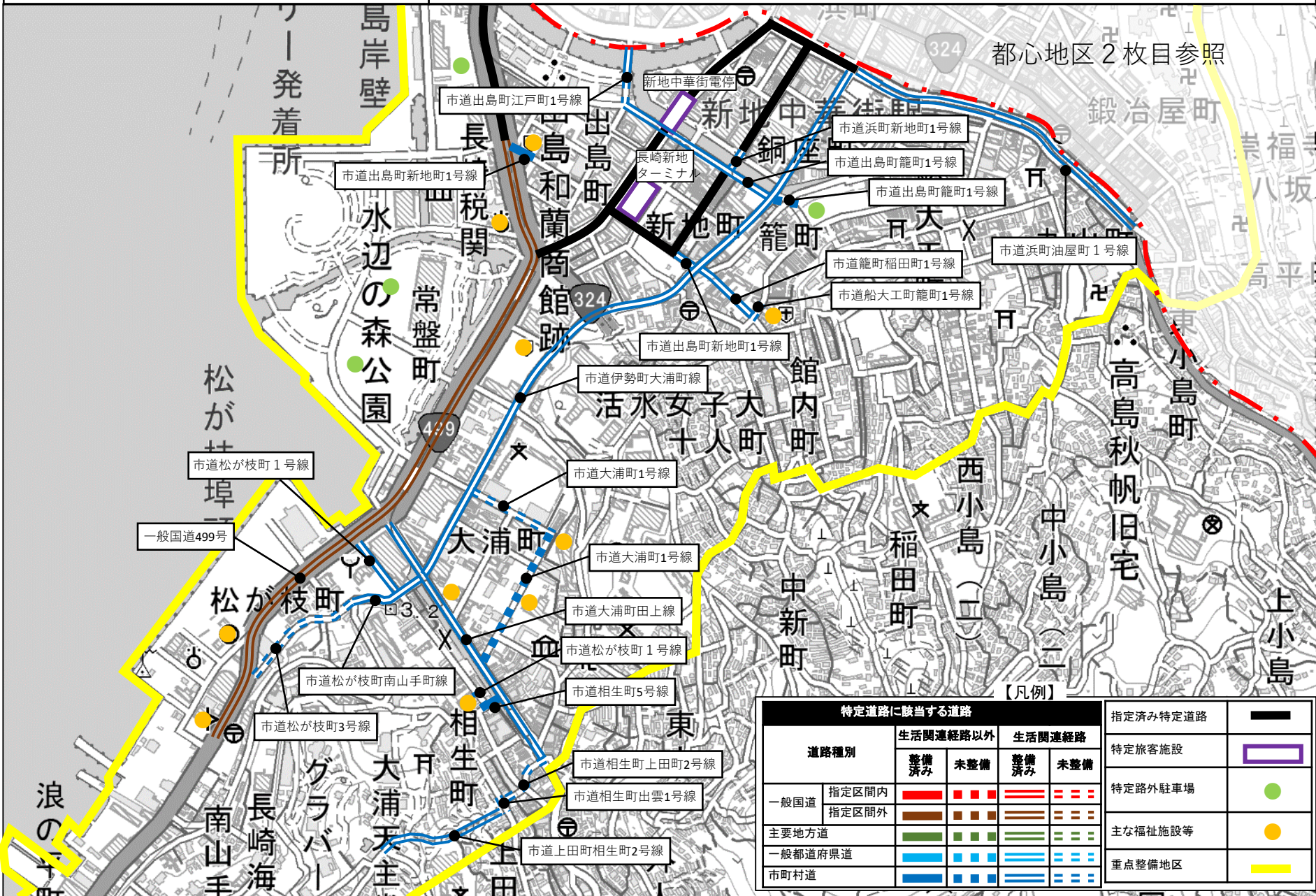
平成31年1月

長崎県

# ■ 様式-② 特定道路に該当する道路(案)図面

市区町村名：長崎市

地区名：都心地区（1枚目/4枚）



特定道路に該当する道路				指定済み特定道路	—	
道路種別	生活関連経路以外		生活関連経路		特定旅客施設	—
	整備済み	未整備	整備済み	未整備		
一般国道	指定区間内	■	■	■	特定路外駐車場	●
	指定区間外	■	■	■		主な福祉施設等
主要地方道	■	■	■	■	重点整備地区	
一般都道府県道	■	■	■	■		
市町村道	■	■	■	■		

【凡例】







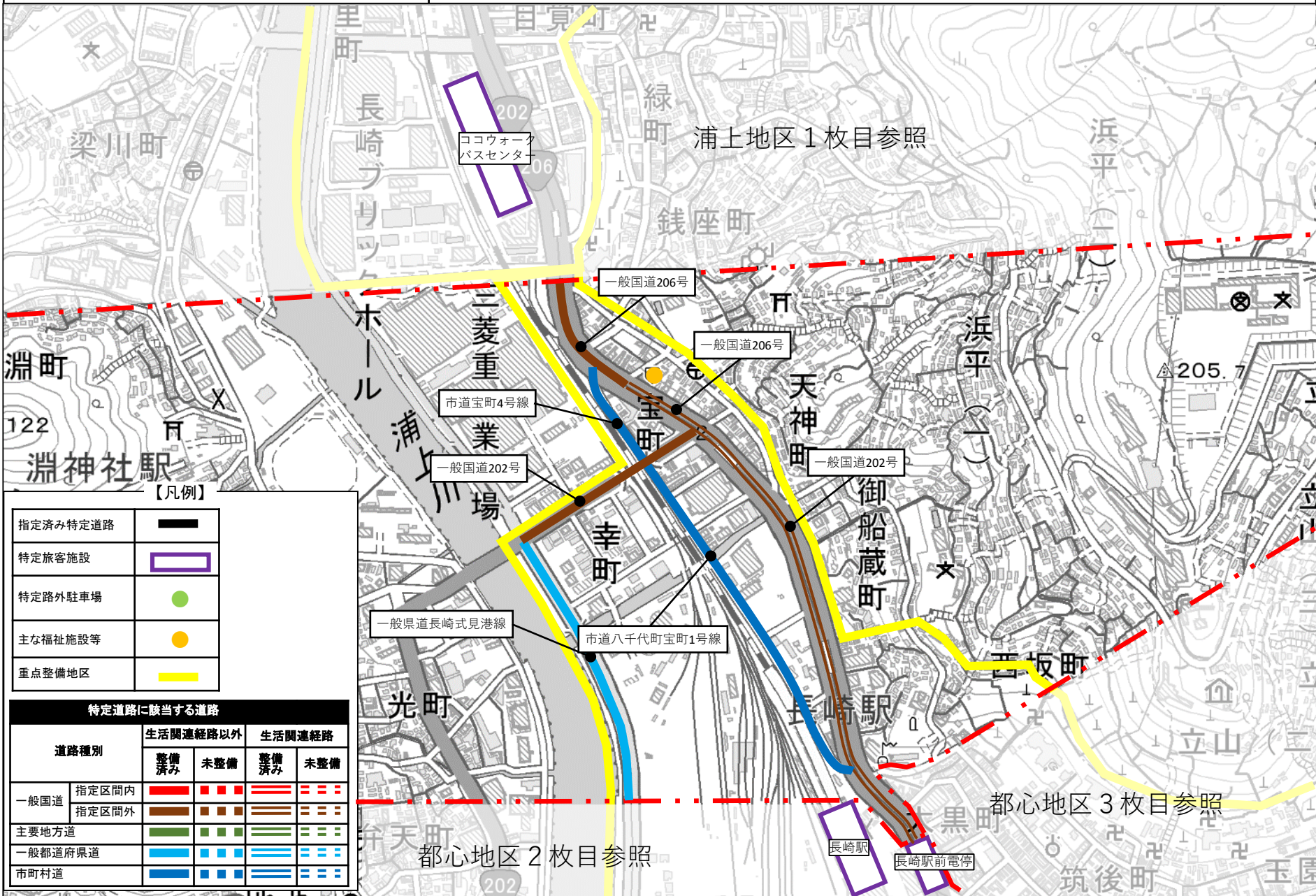




# ■様式—② 特定道路に該当する道路(案)図面

市区町村名：長崎市

地区名：都心地区（4枚目/4枚）



【凡例】

指定済み特定道路	
特定旅客施設	
特定路外駐車場	
主な福祉施設等	
重点整備地区	

特定道路に該当する道路

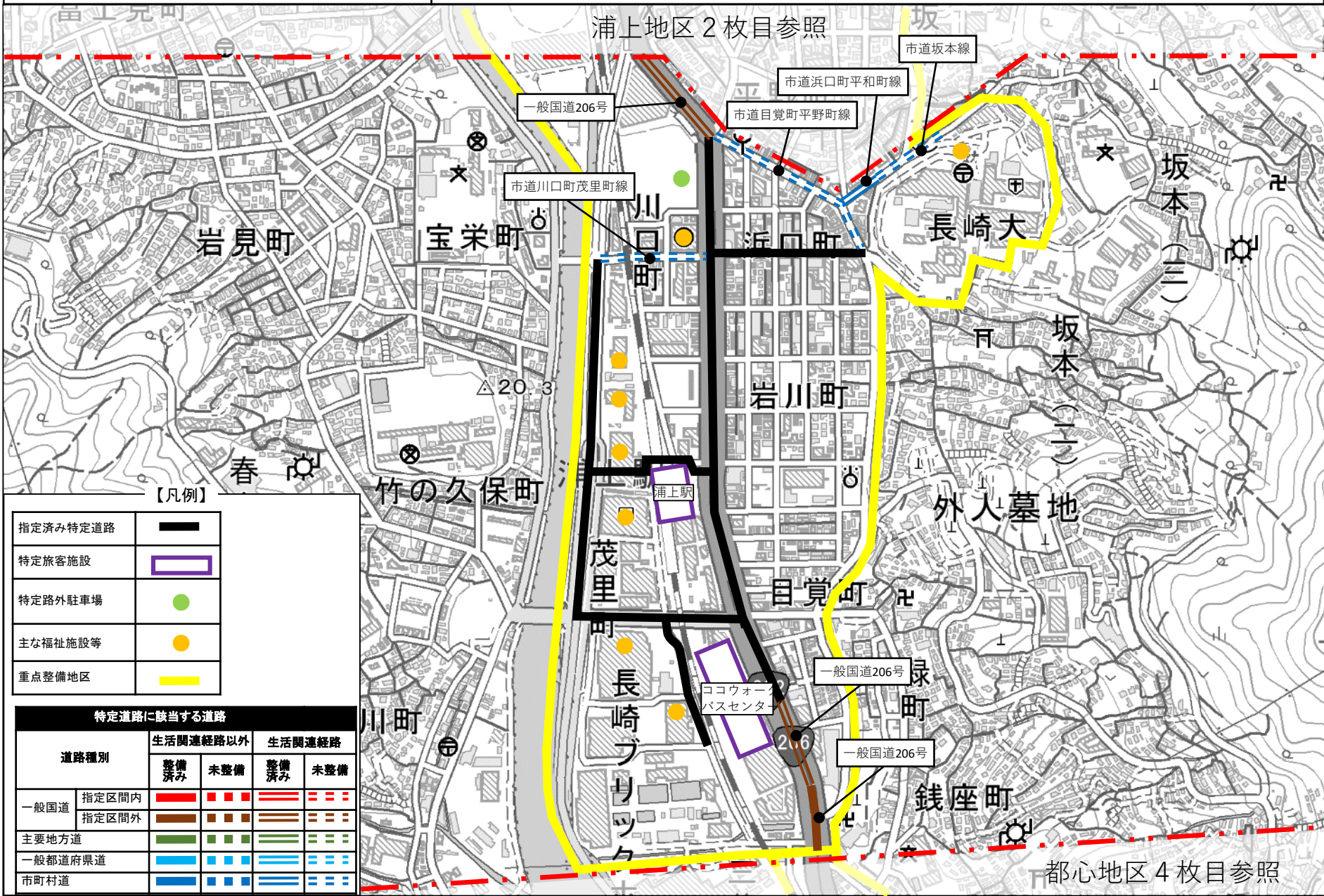
道路種別	生活関連経路以外		生活関連経路	
	整備済み	未整備	整備済み	未整備
一般国道	指定区内			
	指定区間外			
主要地方道				
一般都道府県道				
市町村道				



# ■ 様式—② 特定道路に該当する道路(案)図面

市区町村名：長崎市

地区名：浦上地区（1枚目/2枚）



【凡例】

指定済み特定道路	—
特定旅客施設	□
特定路外駐車場	●
主な福祉施設等	●
重点整備地区	■

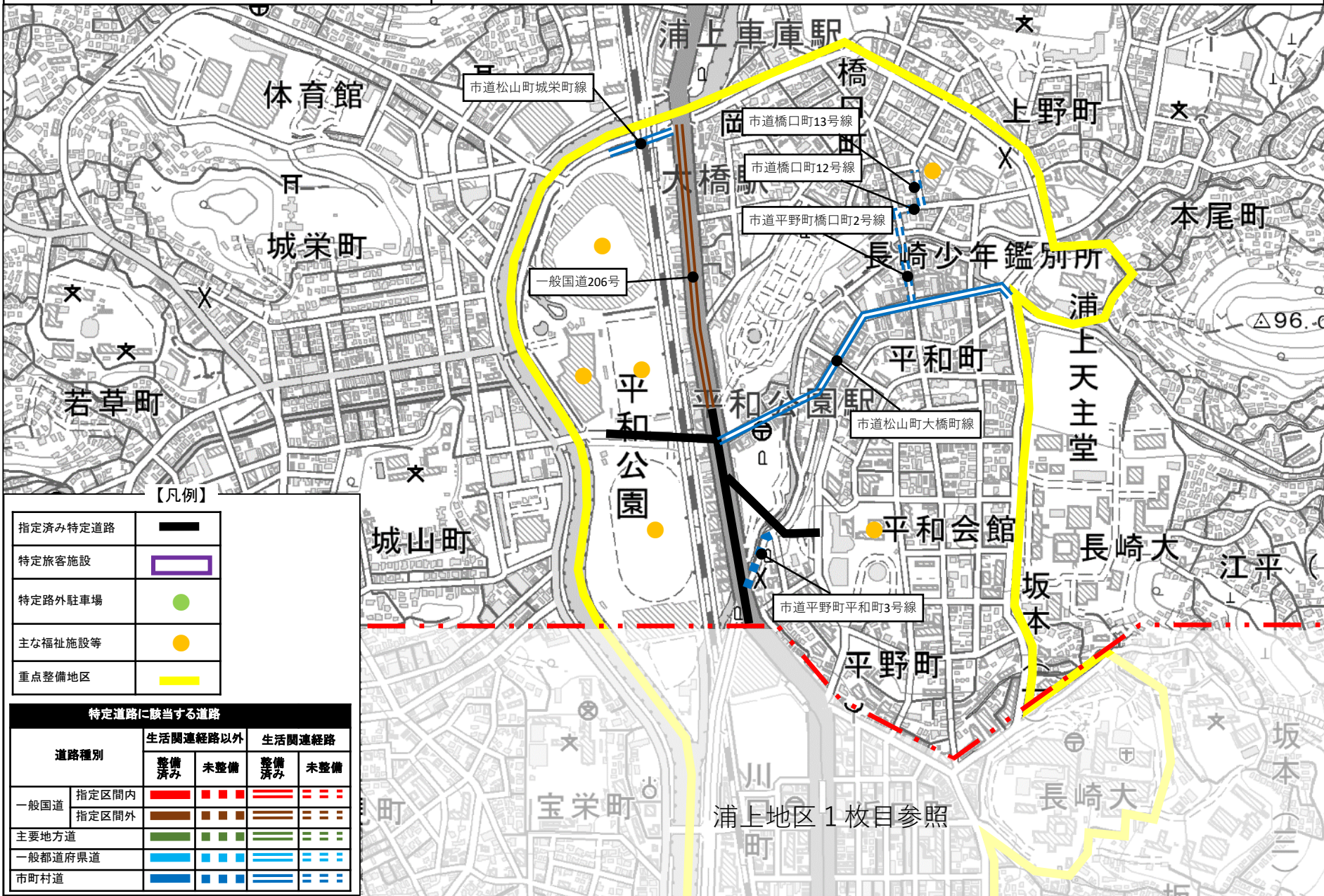
道路種別		特定道路に該当する道路			
		生活関連経路以外		生活関連経路	
		整備済み	未整備	整備済み	未整備
一般国道	指定区内	—	—	—	—
	指定区外	—	—	—	—
主要地方道		—	—	—	—
一般都道府県道		—	—	—	—
市町村道		—	—	—	—



# ■様式—② 特定道路に該当する道路(案)図面

市区町村名：長崎市

地区名：浦上地区（2枚目/2枚）



【凡例】

指定済み特定道路	—
特定旅客施設	▭
特定路外駐車場	●
主な福祉施設等	●
重点整備地区	—

道路種別		特定道路に該当する道路			
		生活関連経路以外		生活関連経路	
		整備済み	未整備	整備済み	未整備
一般国道	指定区内	■	■	■	■
	指定区間外	■	■	■	■
主要地方道		■	■	■	■
一般都道府県道		■	■	■	■
市町村道		■	■	■	■

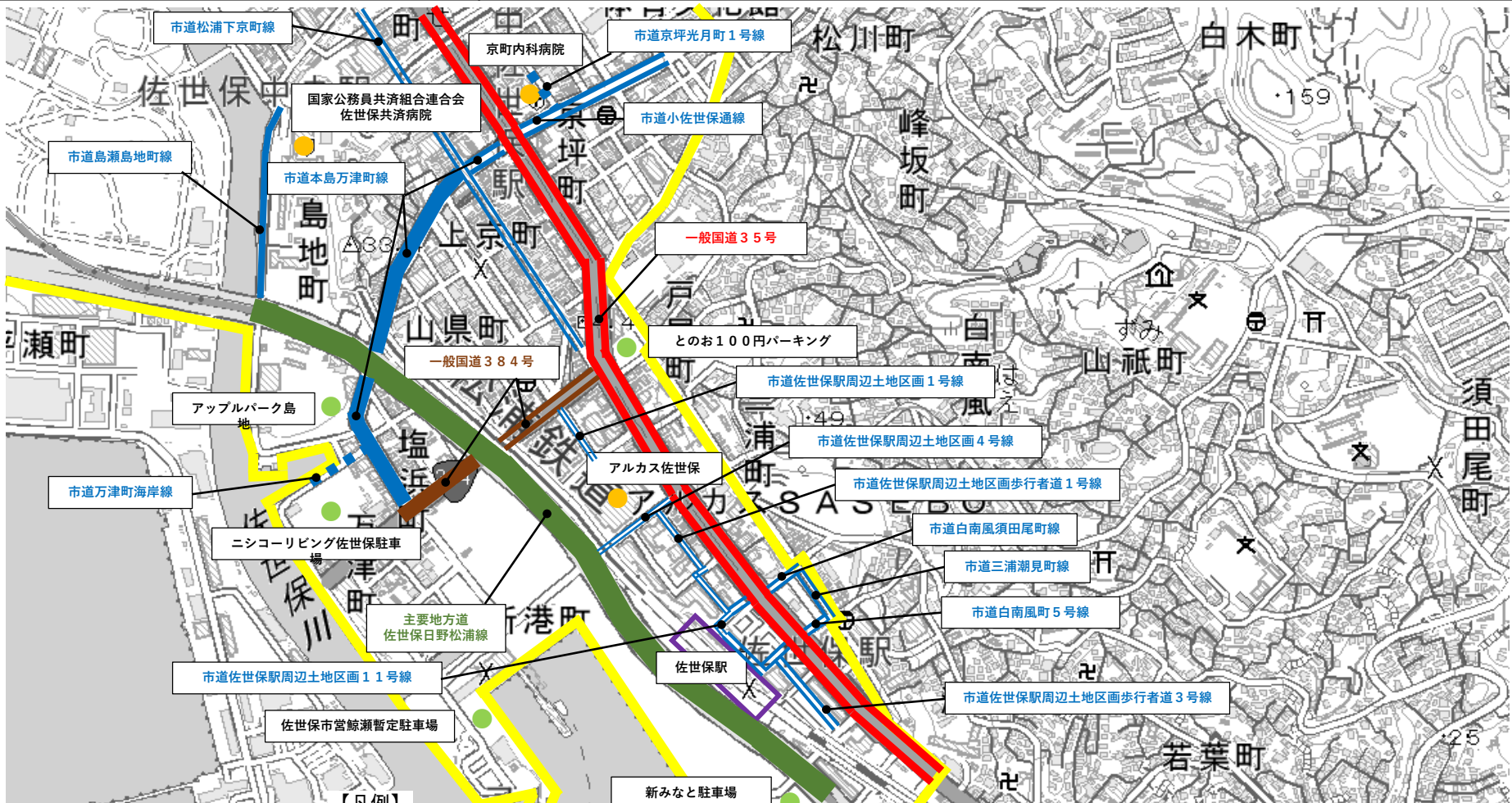
浦上地区 1枚目参照



# ■ 様式—② 特定道路に該当する道路(案)図面

市区町村名：佐世保市

地区名：佐世保駅周辺地区（1枚目／2枚）



【凡例】

特定道路に該当する道路				指定済み特定道路	指定済み特定道路	
道路種別	生活関連経路以外		生活関連経路		特定旅客施設	特定旅客施設
	整備済み	未整備	整備済み	未整備		
一般国道	指定区内	指定区外	指定区内	指定区外	特定路外駐車場	特定路外駐車場
	指定区内	指定区外	指定区内	指定区外		
主要地方道					主な福祉施設等	主な福祉施設等
一般都道府県道						
市町村道					重点整備地区	重点整備地区



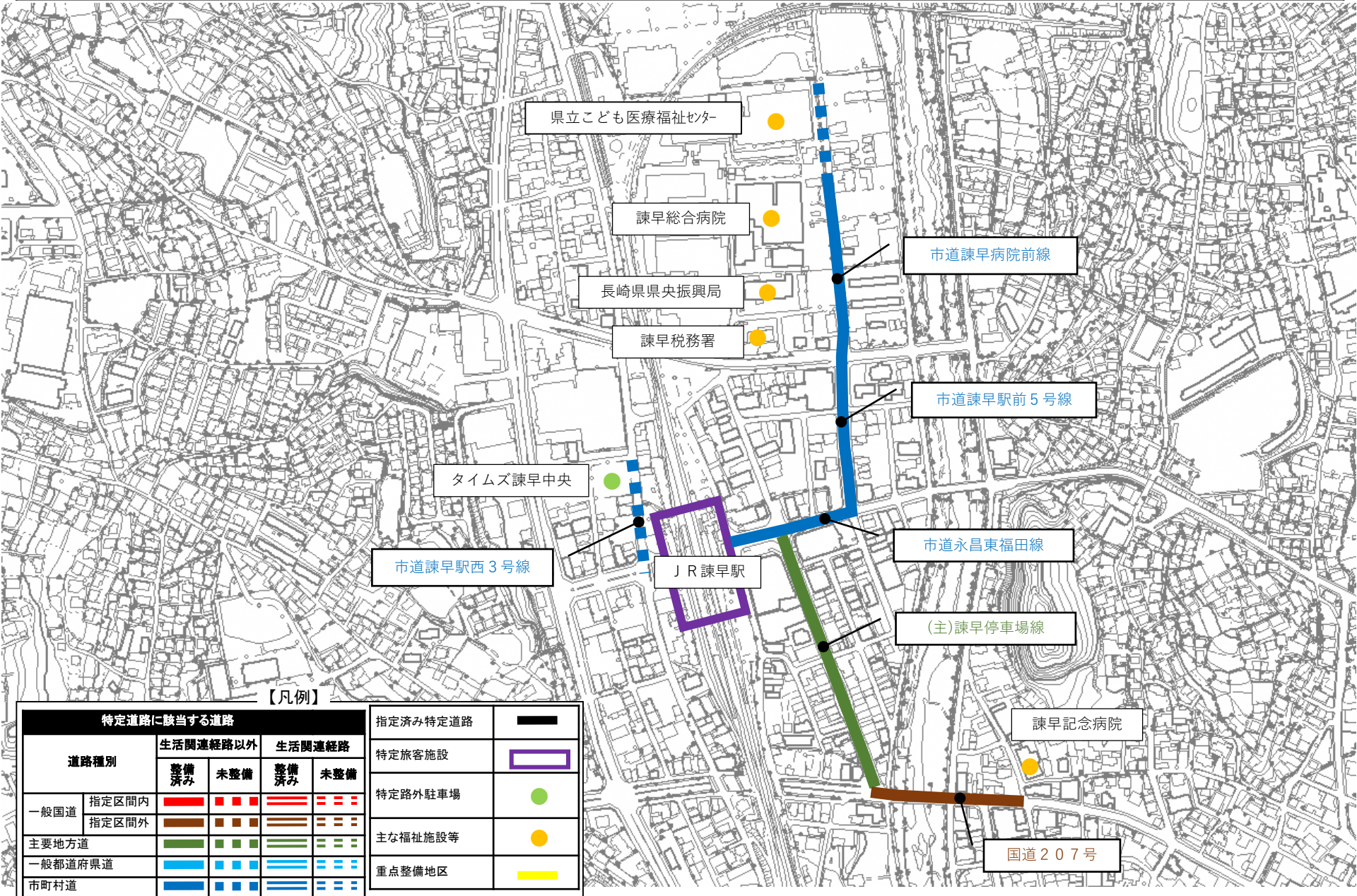




# ■様式—② 特定道路に該当する道路(案)図面

市区町村名：諫早市

地区名：諫早駅周辺地区



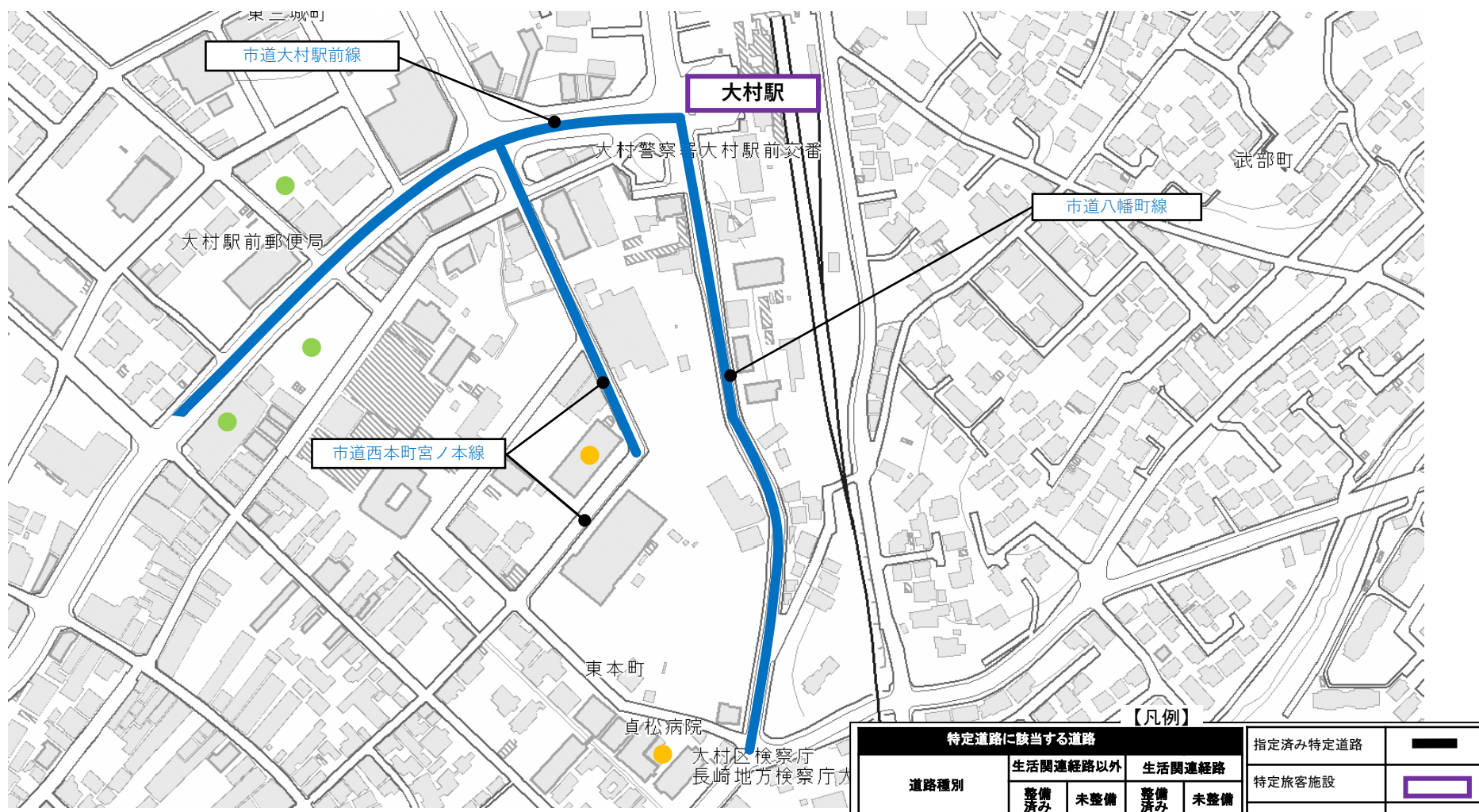
【凡例】

道路種別		特定道路に該当する道路				指定済み特定道路	指定済み特定道路
		生活関連経路以外		生活関連経路			
		整備済み	未整備	整備済み	未整備	特定旅客施設	特定路外駐車場
一般国道	指定区内	■	■ ■ ■	■ ■ ■ ■	■ ■ ■ ■	■	●
	指定区外	■	■ ■ ■	■ ■ ■ ■	■ ■ ■ ■	■	●
主要地方道		■	■ ■ ■	■ ■ ■ ■	■ ■ ■ ■	■	●
一般都道府県道		■	■ ■ ■	■ ■ ■ ■	■ ■ ■ ■	■	●
市町村道		■	■ ■ ■	■ ■ ■ ■	■ ■ ■ ■	■	●
						■	■



# ■様式－② 特定道路に該当する道路(案)図面

市区町村名：大村市 | 地区名：大村駅周辺地区



特定道路に該当する道路				指定済み特定道路	指定済み特定道路		
道路種別	生活関連経路以外		生活関連経路		指定済み特定道路	指定済み特定道路	
	整備済み	未整備	整備済み	未整備			
一般国道	指定区間内	■ ■ ■ ■	■ ■ ■ ■	■ ■ ■ ■	■ ■ ■ ■	指定旅客施設	■
	指定区間外	■ ■ ■ ■	■ ■ ■ ■	■ ■ ■ ■	■ ■ ■ ■	指定路外駐車場	●
主要地方道	■ ■ ■ ■	■ ■ ■ ■	■ ■ ■ ■	■ ■ ■ ■		主な福祉施設等	●
一般都道府県道	■ ■ ■ ■	■ ■ ■ ■	■ ■ ■ ■	■ ■ ■ ■		重点整備地区	■
市町村道	■ ■ ■ ■	■ ■ ■ ■	■ ■ ■ ■	■ ■ ■ ■			