

特定道路に該当する道路（案）箇所図

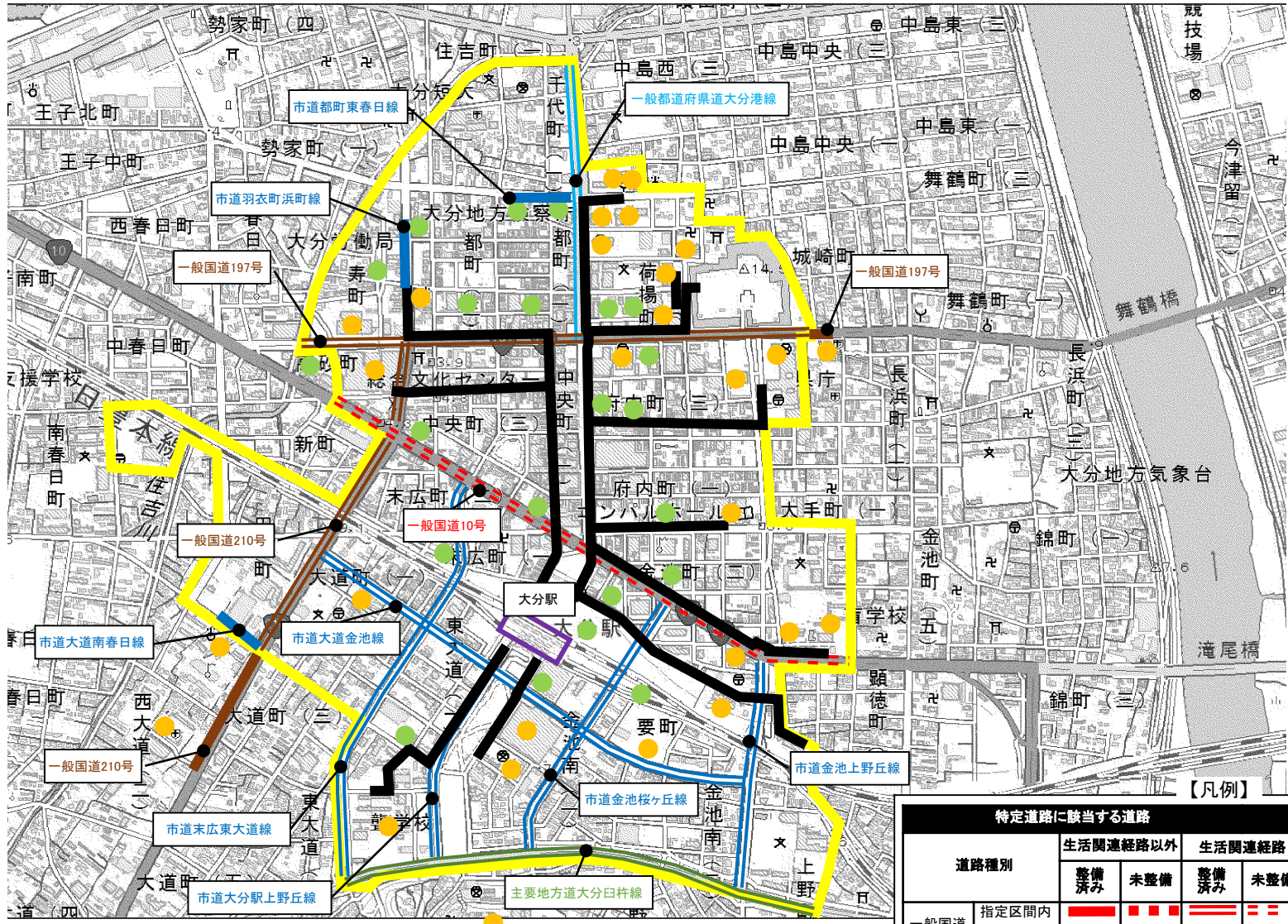
平成31年1月

大分県

■ 様式—② 特定道路に該当する道路図面

市区町村名：大分市

地区名：大分駅周辺地区



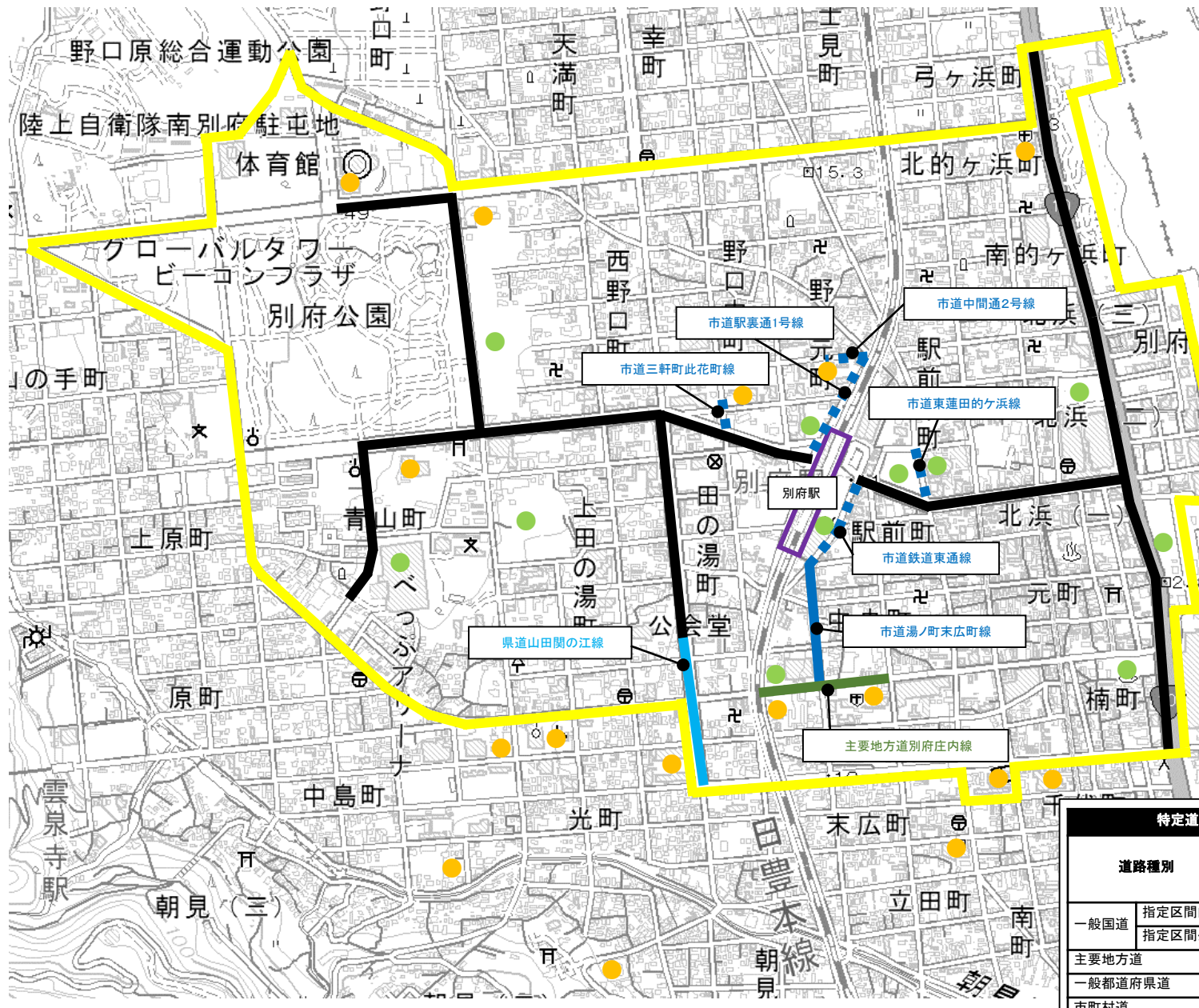
【凡例】

特定道路に該当する道路					指定済み特定道路	——	
道路種別		生活関連経路以外		生活関連経路		指定旅客施設	□
		整備済み	未整備	整備済み	未整備	指定路外駐車場	●
一般国道	指定区間内	■	■	■	■	特定路外駐車場	●
	指定区間外	■	■	■	■		
主要地方道		■	■	■	■	主な福祉施設等	●
一般都道府県道		■	■	■	■		
市町村道		■	■	■	■	重点整備地区	■

■様式－② 特定道路に該当する道路(案)図面

市区町村名：別府市

地区名：別府駅周辺地区



【凡例】

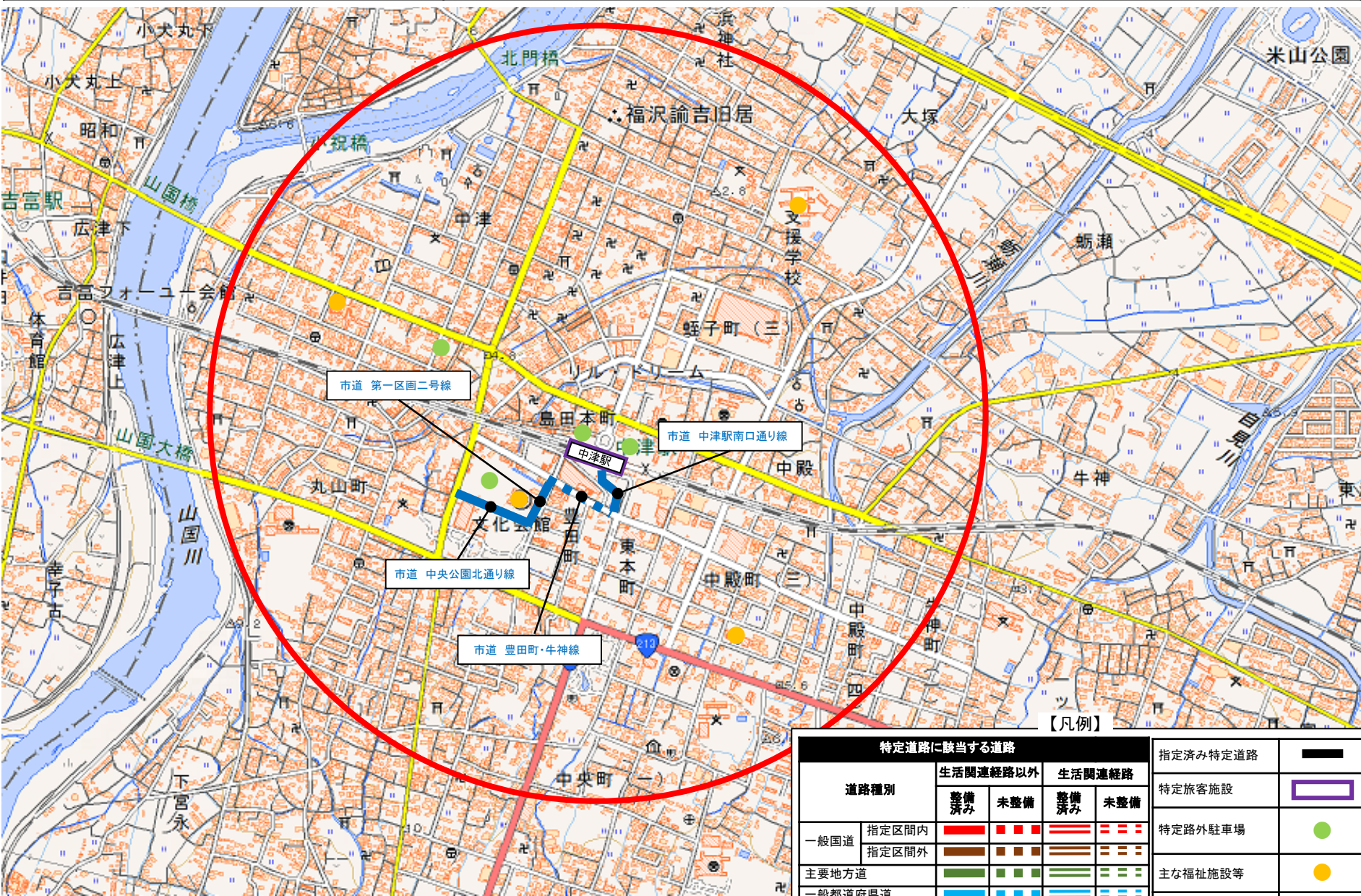
指定済み特定道路	
特定旅客施設	
特定路外駐車場	
主な福祉施設等	
重点整備地区	

特定道路に該当する道路		生活関連経路以外		生活関連経路	
		整備済み	未整備	整備済み	未整備
一般国道	指定区内				
	指定区外				
主要地方道					
一般都道府県道					
市町村道					

■様式—② 特定道路に該当する道路(案)図面

市区町村名：中津市

地区名：中津駅周辺地区



道路種別		特定道路に該当する道路				指定済み特定道路
		生活関連経路以外		生活関連経路		
		整備済み	未整備	整備済み	未整備	特定旅客施設
一般国道	指定区内	■	■	■	■	●
	指定区外	■	■	■	■	
主要地方道		■	■	■	■	●
一般都道府県道		■	■	■	■	
市町村道		■	■	■	■	重点整備地区