

特定道路に該当する道路（案）箇所図

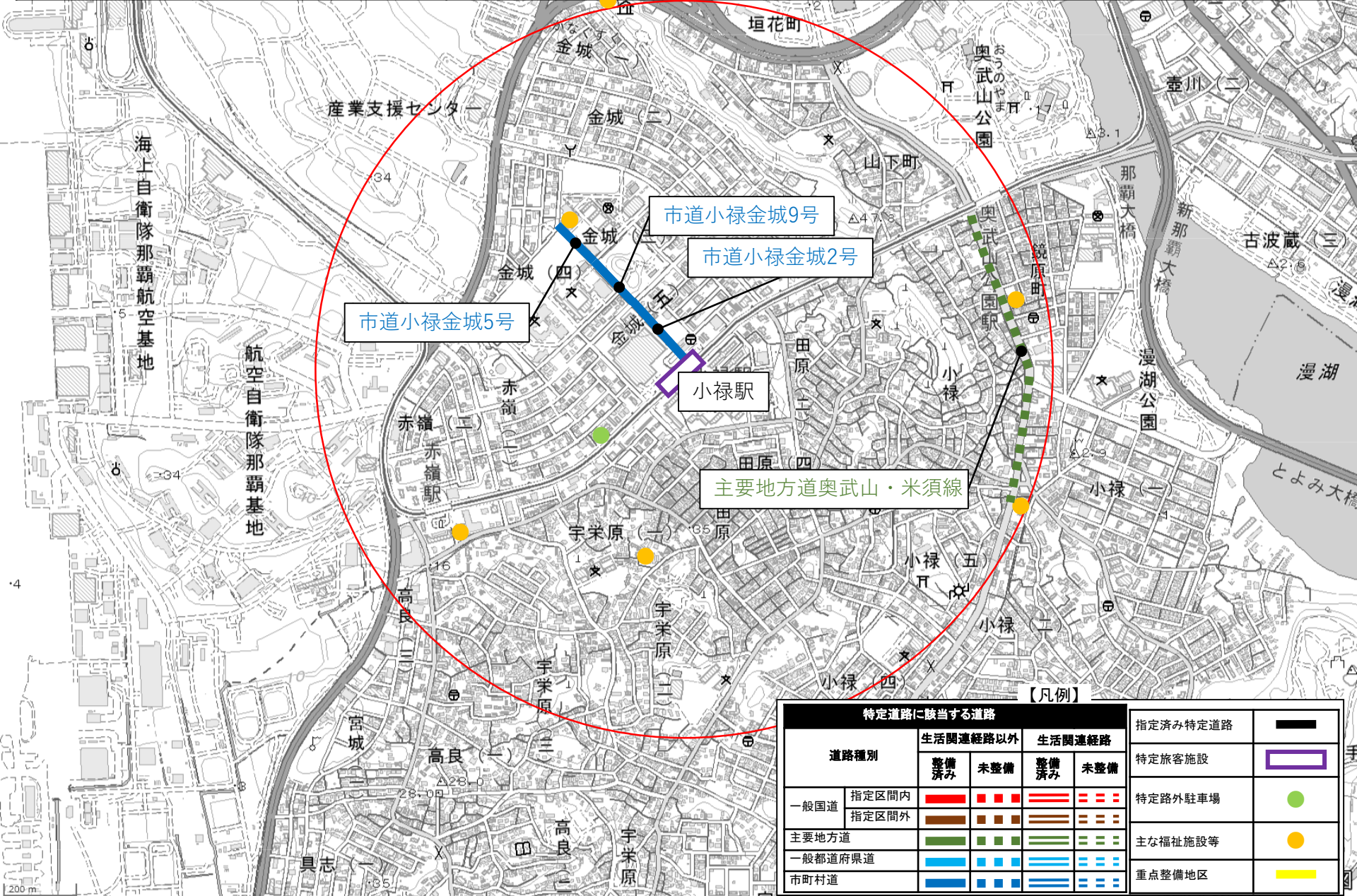
平成31年1月

沖縄県

■様式—② 特定道路に該当する道路(案)図面

市区町村名：那覇市

地区名：小禄駅周辺



市道小禄金城5号

市道小禄金城9号

市道小禄金城2号

小禄駅

主要地方道奥武山・米須線

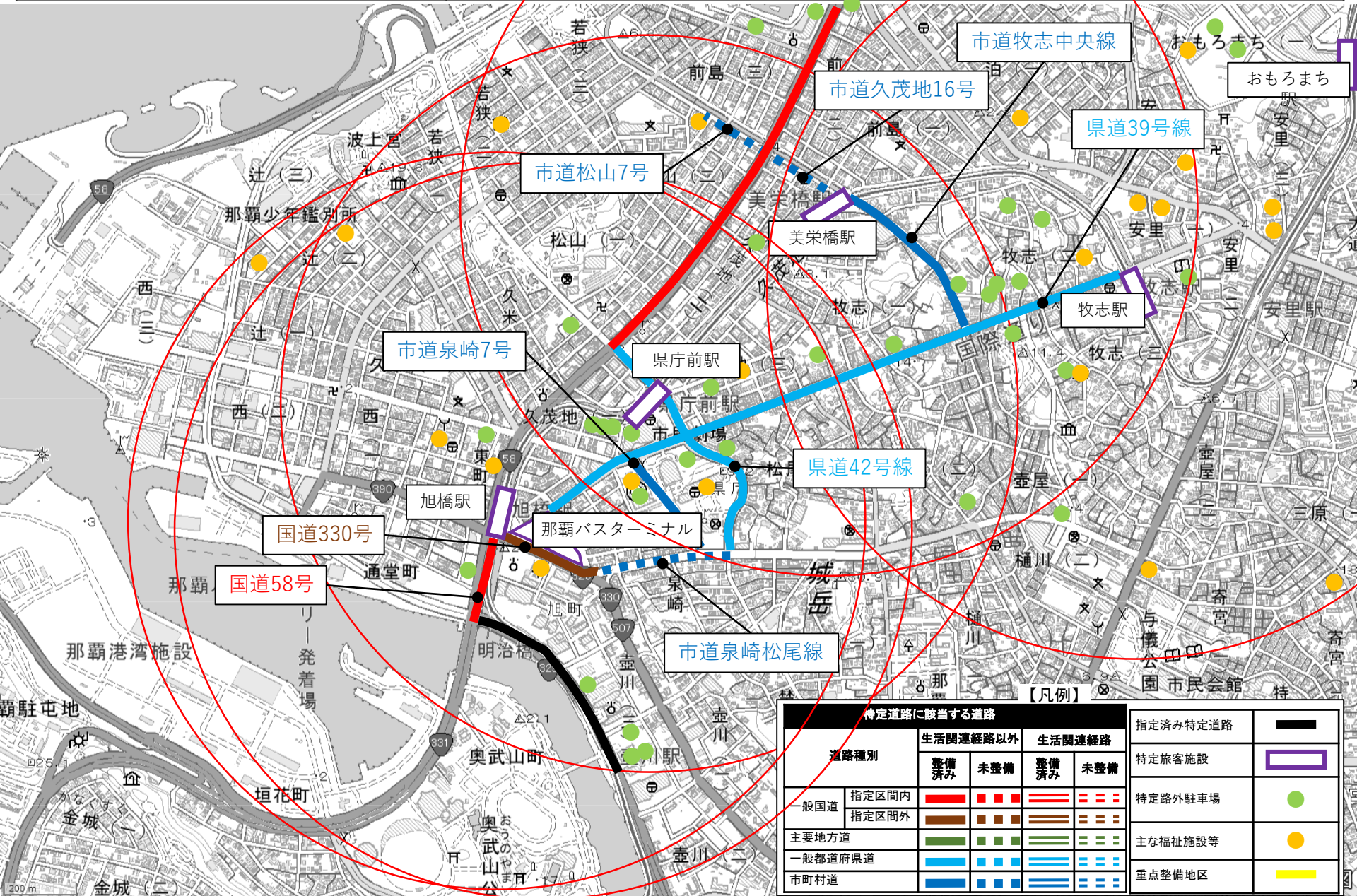
【凡例】

道路種別		特定道路に該当する道路				指定済み特定道路	指定済み特定道路
		生活関連経路以外		生活関連経路			
		整備済み	未整備	整備済み	未整備	特定旅客施設	
一般国道	指定区間内	■	■	■	■	特定路外駐車場	●
	指定区間外	■	■	■	■		
主要地方道		■	■	■	■	主な福祉施設等	●
一般都道府県道		■	■	■	■		
市町村道		■	■	■	■	重点整備地区	■
		■	■	■	■		

■様式-② 特定道路に該当する道路(案)図面

市区町村名：那覇市

地区名：県庁前駅周辺



国道330号

国道58号

市道松山7号

市道泉崎7号

県庁前駅

県道42号線

市道泉崎松尾線

市道牧志中央線

市道久茂地16号

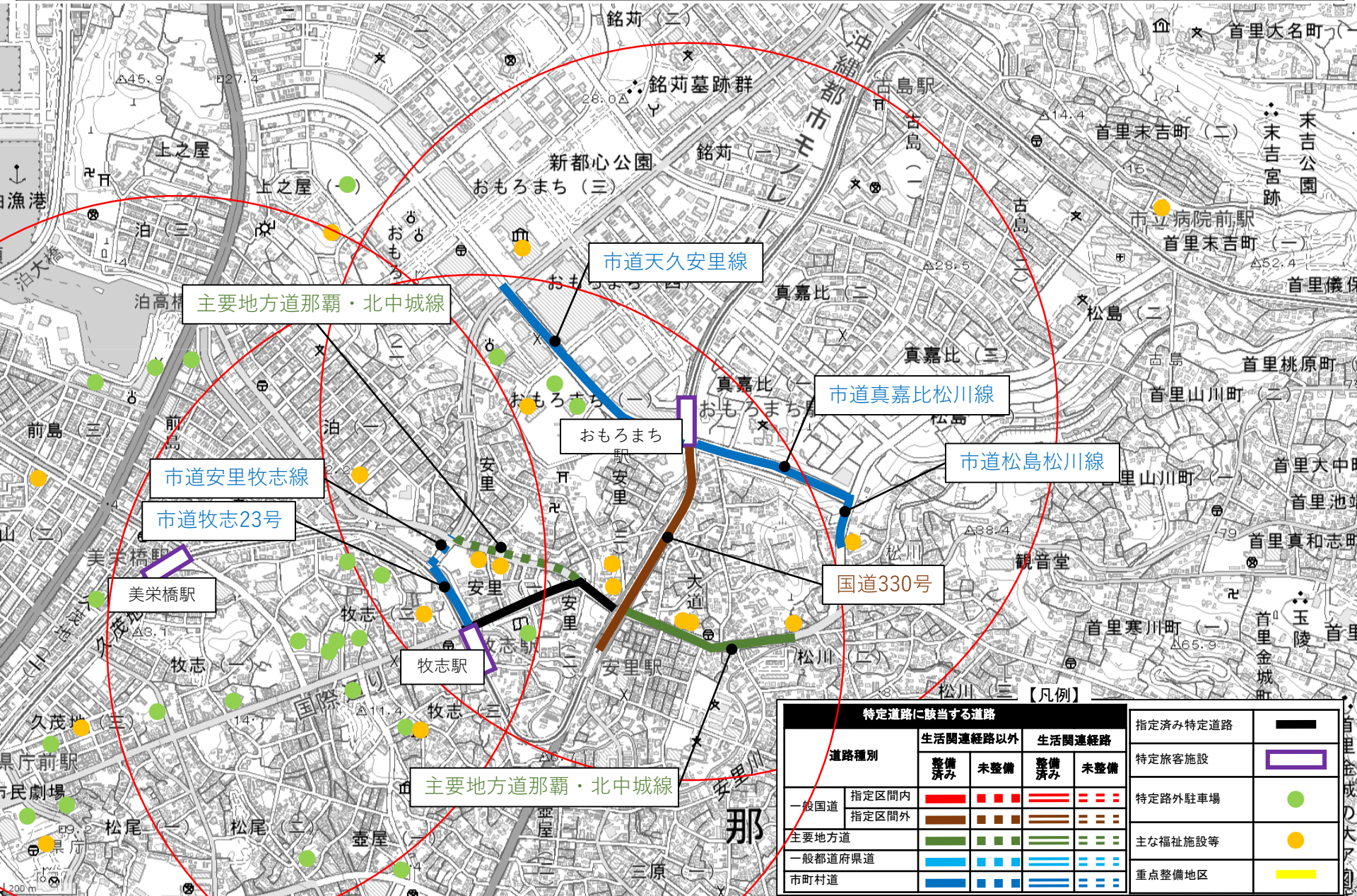
県道39号線

道路種別		特定道路に該当する道路				指定済み特定道路	指定済み特定道路
		生活関連経路以外		生活関連経路			
		整備済み	未整備	整備済み	未整備	特定旅客施設	特定旅客施設
一般国道	指定区間内	■	■	■	■	●	●
	指定区間外	■	■	■	■		
主要地方道		■	■	■	■	●	●
一般都道府県道		■	■	■	■		
市町村道		■	■	■	■	■	■

■様式—② 特定道路に該当する道路(案)図面

市区町村名：那覇市

地区名：おもろまち駅周辺



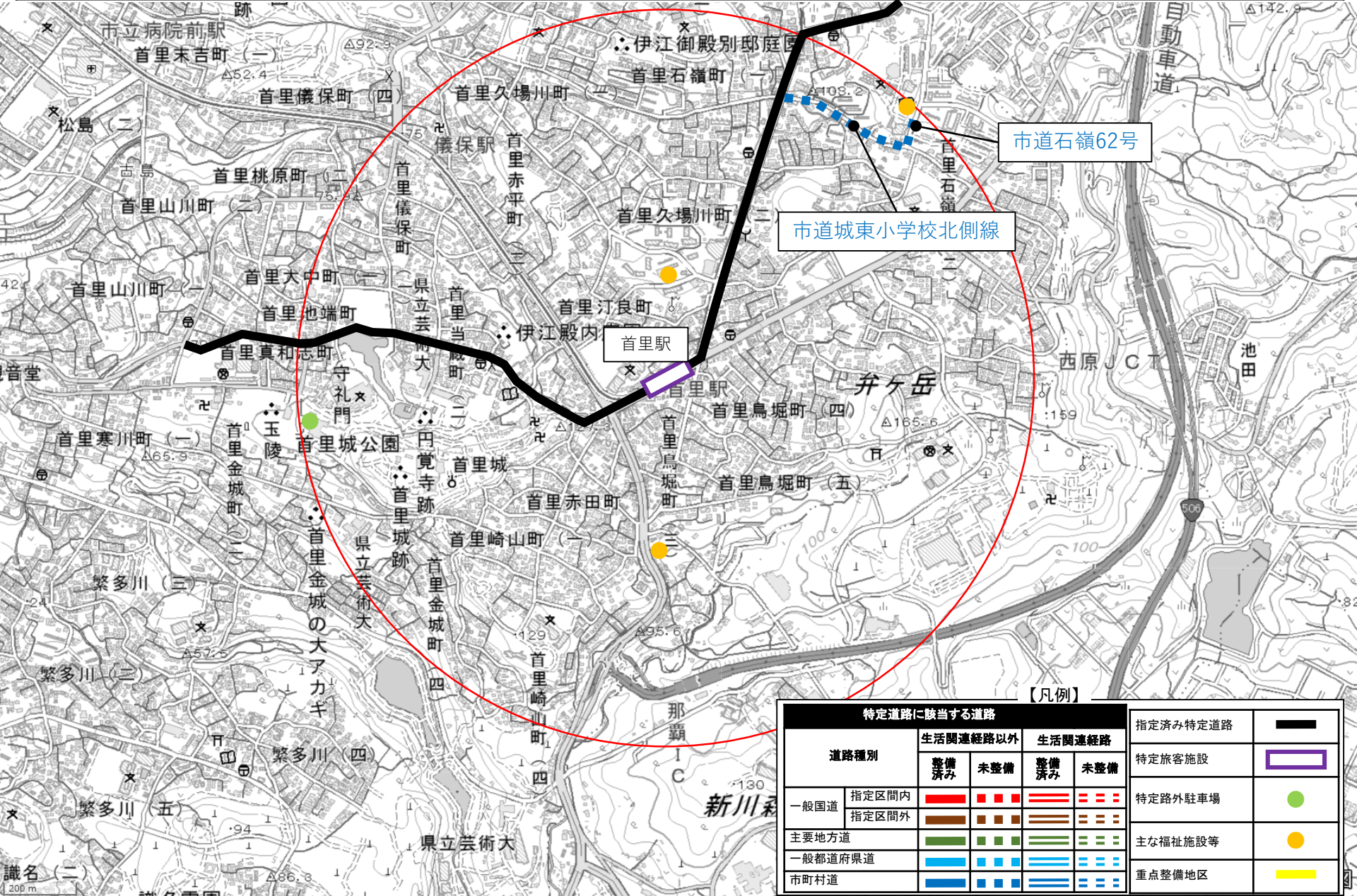
道路種別		特定道路に該当する道路				指定済み特定道路	指定済み特定道路
		生活関連経路以外		生活関連経路			
		整備済み	未整備	整備済み	未整備	特定旅客施設	特定路外駐車場
一般国道	指定区間内	■	■	■	■	●	●
	指定区間外	■	■	■	■		
主要地方道		■	■	■	■	●	●
一般都道府県道		■	■	■	■		
市町村道		■	■	■	■	●	●

【凡例】

■様式—② 特定道路に該当する道路(案)図面

市区町村名：那覇市

地区名：首里駅周辺

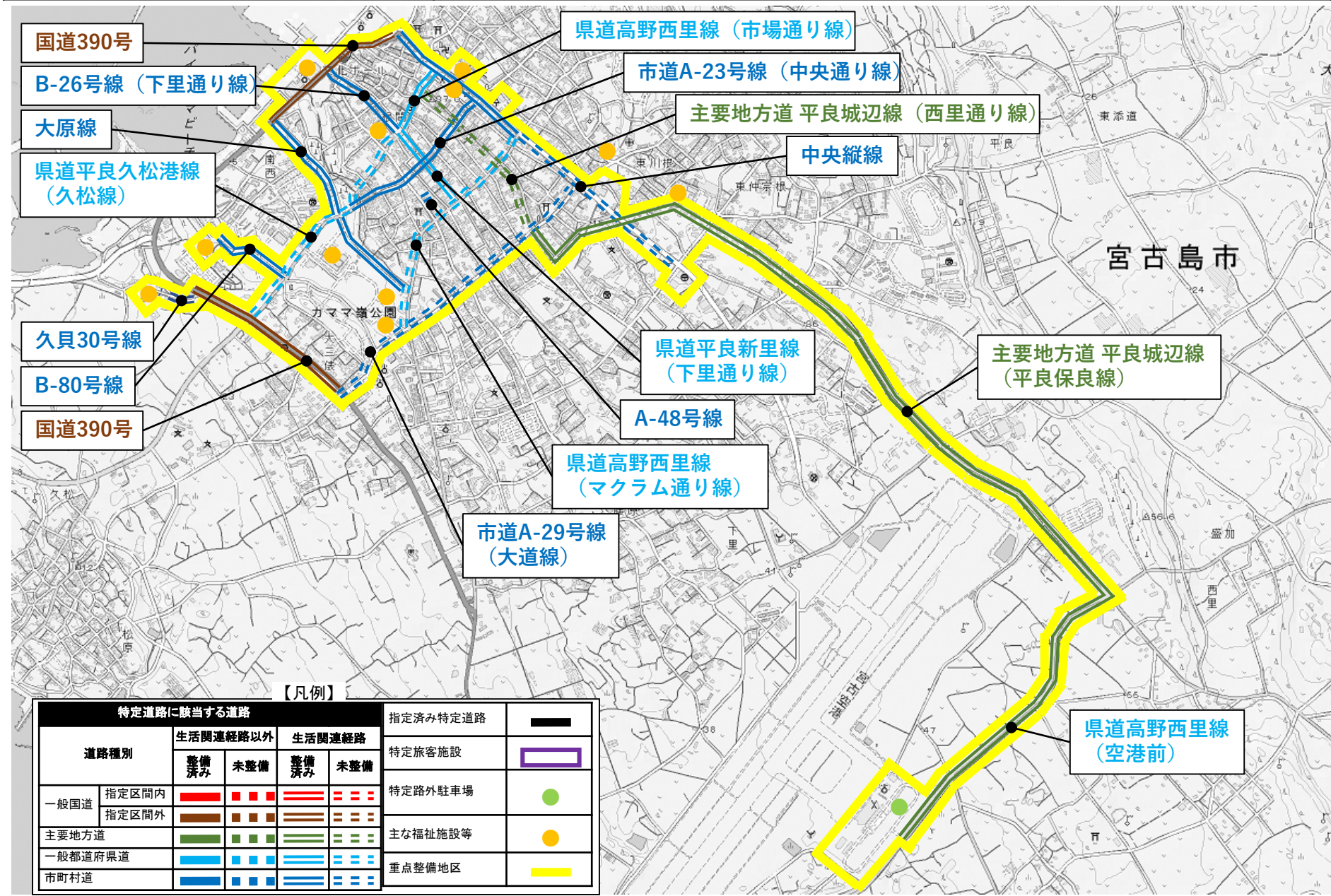


【凡例】

道路種別		特定道路に該当する道路				指定済み特定道路	指定済み特定道路
		生活関連経路以外		生活関連経路			
		整備済み	未整備	整備済み	未整備	特定旅客施設	
一般国道	指定区間内	■	■	■	■	特定路外駐車場	●
	指定区間外	■	■	■	■		主な福祉施設等
主要地方道		■	■	■	■	重点整備地区	
一般都道府県道		■	■	■	■		
市町村道		■	■	■	■		

■ 様式—② 特定道路に該当する道路(案)図面

市区町村名：宮古島市 地区名：重点整備地区



【凡例】

特定道路に該当する道路				指定済み特定道路				
道路種別	生活関連経路以外		生活関連経路		指定旅客施設	指定区外駐車場	主な福祉施設等	重点整備地区
	整備済み	未整備	整備済み	未整備				
一般国道	指定区内	■ ■ ■ ■	■ ■ ■ ■	■ ■ ■ ■	●	●	●	■
	指定区外	■ ■ ■ ■	■ ■ ■ ■	■ ■ ■ ■	●			
主要地方道		■ ■ ■ ■	■ ■ ■ ■	■ ■ ■ ■				
一般都道府県道		■ ■ ■ ■	■ ■ ■ ■	■ ■ ■ ■				
市町村道		■ ■ ■ ■	■ ■ ■ ■	■ ■ ■ ■				