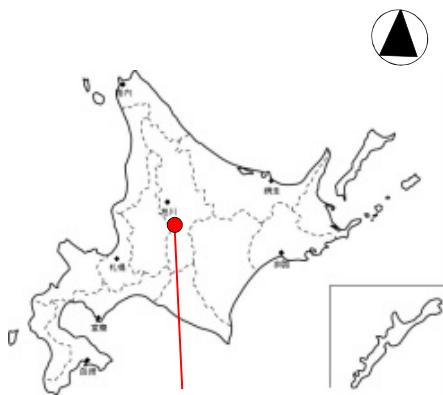


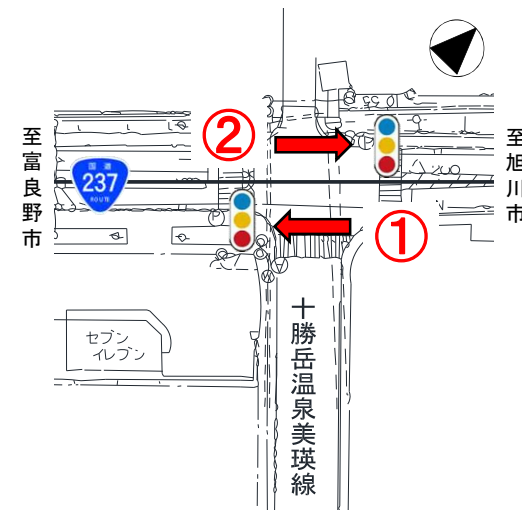
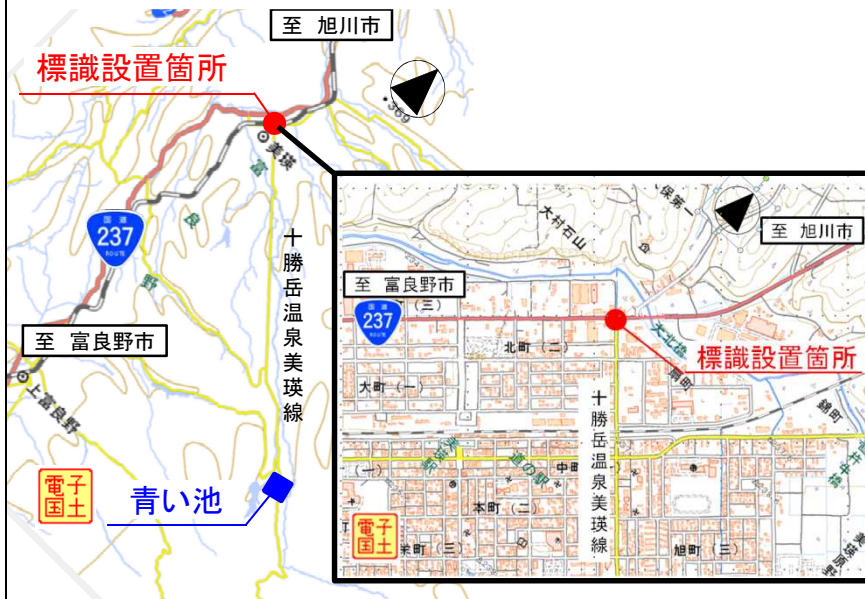
1-14【北海道】交差点名標識への観光地名称「青い池入口」の表示(平成28年10月31日 改善)

位置図



国道237号 青い池入口交差点
(北海道上川郡美瑛町)

平面図



至 青い池

①



【改善前】

②



美瑛町北町2丁目
Biei Kitamachi 2

美瑛町扇町
Biei Ogimachi

青い池入口
Blue Pond Ent.

【改善後】