

## 社会実験の実施地域

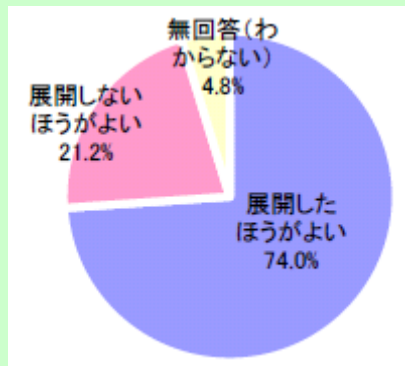
◆日本でも、通り名と位置番号を使った道案内の実験が始まっています。

- ・新潟市
- ・隠岐の島町
- ・島原市
- ・堺市
- ・西条市
- ・熊本市
- ・和歌山市
- ・福岡市
- ・鹿児島市
- ・豊岡市
- ・佐賀市
- ・出雲市
- ・長崎市

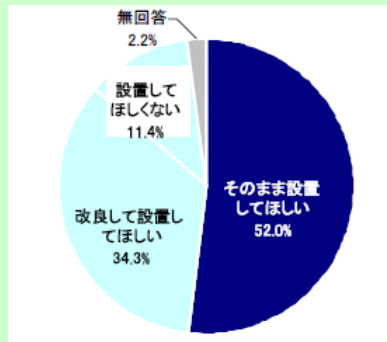
なお、これ以外の地域についても今後追加となる可能性があります。

## アンケート（長崎市）

長崎市の社会実験を行った地域へ訪れた観光客約600名へヒアリング調査したところ、7割以上がこの取組を他の地域でも「展開した方がよい」と回答。



長崎市の通り名標識と位置番号表示を設置した地域と、その周辺の住民約650名へアンケートしたところ、8割以上が「そのまま（または改良して）設置してほしい」と回答。



## Q & A

Q1:この案内方法は、道案内にどんなメリットがあるの？

A1:とくに、地域の地理に詳しくない方に便利です。また、市販の地図に掲載されていないような、大規模ではない建物の位置を案内するのにも有効です。

Q2:地理に詳しくない方は、どこにどんな通りがあるのかわからないのでは？

A2:通り名の標識や通り名が入った市販の地図は現在でもありますが、位置番号の表示を設置したり、もっと分かりやすい『通り名マップ』を作成したりすると、より道案内に便利です（本紙参照）。マップは、駅へ配置したり、HPへ掲載したりします。

Q3:通り名標識は、どんなところに設置するの？

A3:通りに沿って設置されている道路照明、道路標識の柱などに設置します。

Q4:標識を設置したら、街の景観に影響はないの？

A4:標識を設置するときは、景観に配慮した材料、色彩、寸法、設置位置に工夫が必要です。とくに風致地区、観光地などでは、配慮が必要です。

Q5:位置番号表示は、10mおきに設置するの？

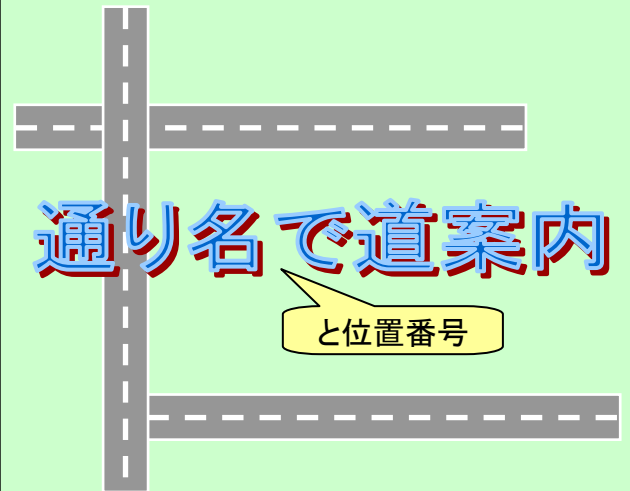
A5:多少間隔を空けて位置番号表示を設置しても、大体の位置関係が現場で認識できれば、問題ありません。

Q6:現在使っている住所が変更になるのですか？

A6:通り名と位置番号は、より分かりやすく道案内するための道具として使っているので、それを新しく住所とすることは想定しておりません。現在の住居表示は、そのままです。

Q7:この取組は、今後どのように展開するの？

A7:現在は、この取組の効果、課題、改善点を、社会実験として調査している段階です。今後、これらの調査で得られた情報を全国へ紹介し、新たに取り組みを検討する自治体を後押ししたいと考えています。



イギリスの通り名標識と位置番号表示

- 通り名で道案内ホームページ  
<http://www.mlit.go.jp/road/torimeji/index.htm>
- 問い合わせ先  
国土交通省道路局企画課  
（『通り名で道案内』担当）  
TEL 03-5253-8485

## 「通り名で道案内」のねらい

### ◆日本の道は分かりにくい？

○日本の住居表示は、道路、鉄道、河川などによって区画された地域に付けられるブロックと、その地域内の建物に付けられる番号で表示します。

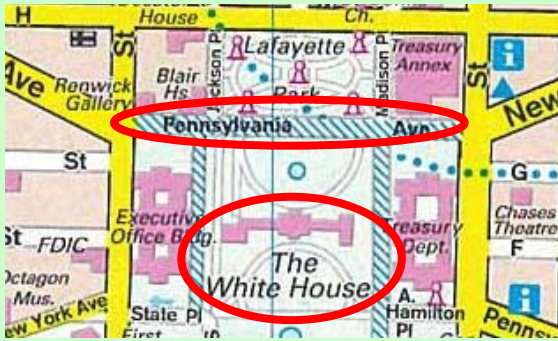
例) 日本の『首相官邸』の住居表示は、東京都千代田区永田町2丁目3-1。

○この方法だと、住居表示だけを聞いても、どの辺にあるのか想像が付きません。仮にタクシーに乗っても、ドライバーへの案内が難しいです。

### ◆海外では、どうなっているの？

○欧米では、道路の名称と、道路沿いの建物に順序よく付けられている番号で表示します。

例) アメリカの『ホワイトハウス』の住居表示は、1600 Pennsylvania Avenue NW Washington, DC



出典: WORLD TRAVEL ATLAS USA Southan Canada & Alaska (GeoCenter)

## この方法のメリット

### ◆通り名と位置番号を使って案内すれば、地域に不慣れな人でも場所の説明や確認がし易く、分かりやすく道案内が出来ます。

- ・目的地に面する通りまでたどり着いたら、位置番号から、現在地から目的地までの距離がおおよそ予測できます。
- ・沿道右側に奇数の位置番号、左側に偶数番号が付いているので、どちらの方向に向かって位置番号が増加するのが、現地でも分かります。

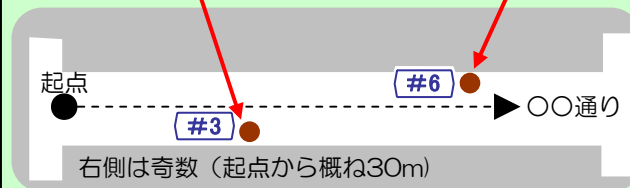
## 「通り名で道案内」の案内道具(イメージ)

以下のようなものがあれば、道案内に便利です。

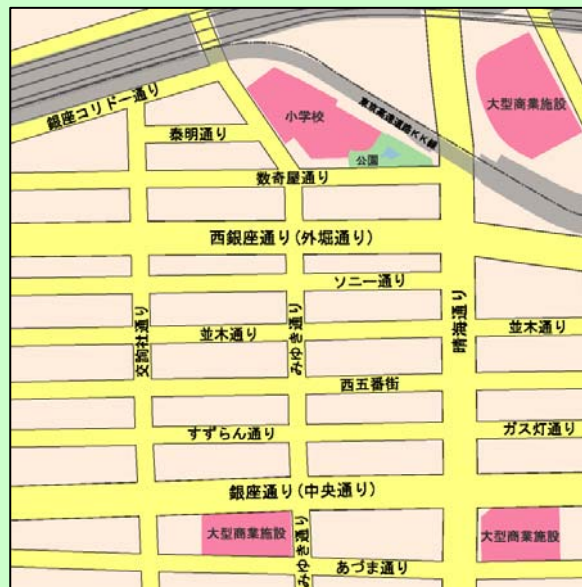
### ①現地表示

- 1) 通り名を表示。
- 2) 通りの起点から概ねの距離の位置番号を表示。(10m単位)
- 3) 位置番号は、起点を背に右側に奇数、左側に偶数。

### (設置例)



### ②通り名マップ



## ③通り名による道案内



『お店は、川端通り601』  
『川端通り601』

### 〇〇和菓子店

創業天保元年 本家伝統の味を守り磨きつづけて百七十余年  
和菓子は千年以上の歴史がありその地方の風土、風習に育まれてきました。  
ご進物には尾井長崎の味をお試し下さい。  
長崎へお越しの際は、ゆがね橋の近くにある和菓子の老舗「〇〇和菓子店」へお立ち寄り下さい。

■新着情報・限定商品

- 生菓子 各140円～
- 懐かしおこし 各130円～
- 水ようかん 各180円～
- 和菓子 サービス大箱入り800円～
- 洋菓子 各850円～
- 長崎特産大福 0.75箱1,000円～

〇〇和菓子店  
住 所: 長崎市古川町1-10  
(川端通り6)

営業時間: 10:00～20:00  
電 話: (095) 123-4567  
定 休 日: 毎週日曜日

(HP、チラシでの活用イメージ)  
住所に「通り名による道案内」を併記

## 現地表示のイメージ

### 通り名標識



既定の「道路の通称名」の標識



独自のデザインを採用した「通り名標識」

### 位置番号の表示

# 6 現在地は6番



「道路の通称名」の標識に添添



単独設置

