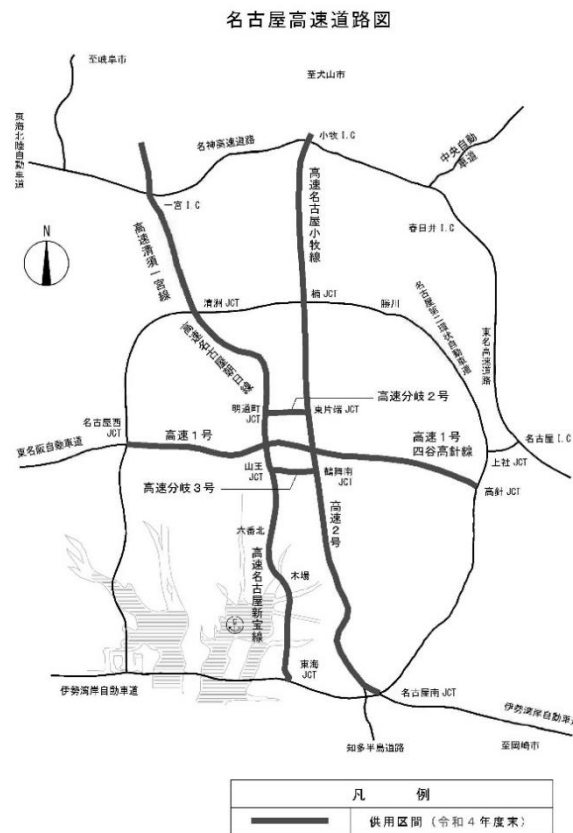


### 3. 指定都市高速道路(名古屋, 福岡・北九州, 広島) 〔名古屋高速道路〕

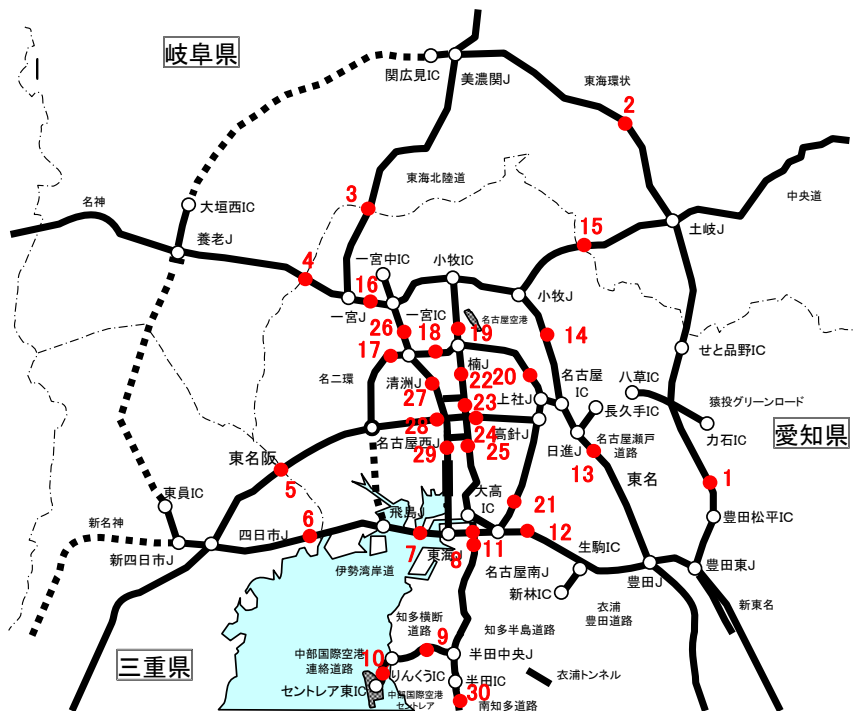


整備計画 (R3.8.24)

路線名	延長(km)	起 終 点
高 速 1 号	(13.5) 13.5	中川区島井町～千種区鏡池通
高速1号四谷高針線	(3.6) 3.6	千種区鏡池通～名東区猪高町
高 速 2 号	(20.6) 20.6	北区大我麻町～緑区大高町
高速名古屋朝日線	(7.6) 7.6	中村区名駅四丁目～清須市朝日
高速名古屋新宝線	(14.3) 14.3	中村区名駅四丁目～東海市新宝町
高速分岐2号	(2.2) 2.2	西区那古野二丁目～東区泉二丁目
高速分岐3号	(2.3) 2.3	中川区山王三丁目～昭和区御器所一丁目
高速名古屋小牧線	(8.2) 8.2	北区大我麻町～小牧市大字村中
高速清須一宮線	(8.9) 8.9	清須市朝日～一宮市緑四丁目
計	(81.2) 81.2	

( )は供用延長 (R5.4.1現在)

# 中京圏の高速道路の断面交通量【令和4年度日平均交通量】



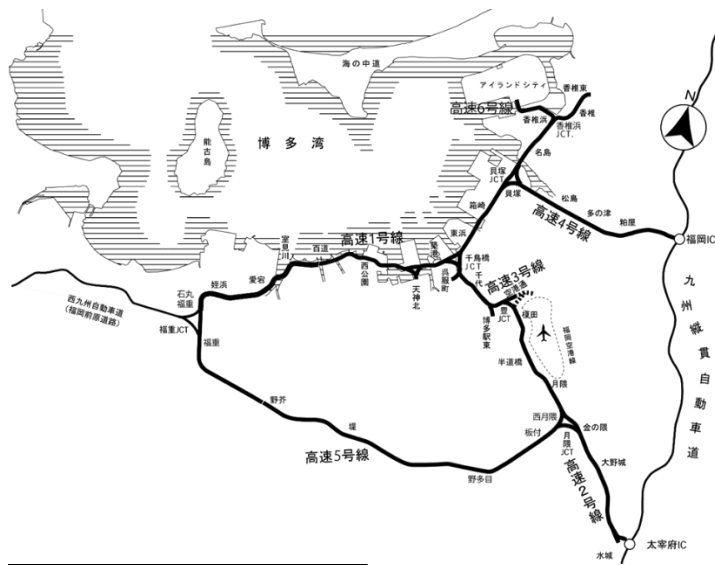
番号	路線名	交通量 (台/日)	番号	路線名	交通量 (台/日)
1	東海環状 (豊田勤八～豊田藤岡)	20,600	16	名神 (一宮～一宮 JCT)	82,100
2	東海環状 (可児御嵩～美濃加茂)	10,500	17	名二環 (清洲東～清洲 JCT)	46,800
3	東海北陸 (一宮木曾川～岐阜各務原)	32,000	18	名二環 (山田東～山田西)	52,200
4	名神 (一宮 JCT～岐阜羽島)	58,800	19	名古屋高速 1 号小牧線 (楠 JCT～豊山南)	46,300
5	東名阪 (弥富～長島)	47,300	20	名二環 (引山～大森)	43,300
6	伊勢湾岸 (湾岸長島～湾岸桑名)	71,100	21	名二環 (有松～鳴海)	31,500
7	伊勢湾岸 (名港潮見～名港中央)	88,300	22	名古屋高速 1 号楠線 (東新町～黒川南)	44,700
8	知多半島道路 (大高～大府東海)	54,981	23	名古屋高速都心環状線 (東新町～丸田町 JCT)	55,100
9	知多横断道路 (半田中央～常滑)	12,752	24	名古屋高速 2 号東山線 (丸田町 JCT～吹上西)	42,500
10	中部国際空港連絡道路 (りんくう～セントレア東)	13,438	25	名古屋高速 3 号大高線 (高辻～堀田)	68,000
11	伊勢湾岸 (大府～東海)	72,700	26	名古屋高速 1 6 号一宮線 (春日～西春)	61,400
12	伊勢湾岸 (豊明～名古屋南)	94,900	27	名古屋高速 6 号清須線 (明道町～庄内通)	49,500
13	東名 (東名三好～日進 JCT)	66,900	28	名古屋高速 5 号万場線 (新洲崎 JCT～黄金)	48,500
14	東名 (名古屋～春日井)	54,400	29	名古屋高速 4 号東海線 (山王～六番北)	31,500
15	中央道 (多治見～小牧東)	38,900	30	南知多道路 (半田～武豊)	15,476

## 〔福岡高速道路〕

整備計画 (R3. 5. 19)

路線名	延長 (km)	起終点
高速1号線	(18.0) 18.0	東区香住ヶ丘二丁目 ～西区福重三丁目
高速2号線	(13.2) 13.2	博多区千代六丁目 ～太宰府市水城二丁目
高速3号線	(0.6) 1.8	博多区東光二丁目 ～博多区大字下臼井
高速4号線	(6.9) 6.9	東区箱崎ふ頭三丁目 ～東区蒲田三丁目
高速5号線	(18.1) 18.1	博多区西月隈四丁目 ～西区福重三丁目
高速6号線	(2.5) 2.5	東区香椎浜一丁目 ～東区みなと香椎一丁目
計	(59.3) 60.5	

( )は供用延長 (R5. 4. 1 現在)



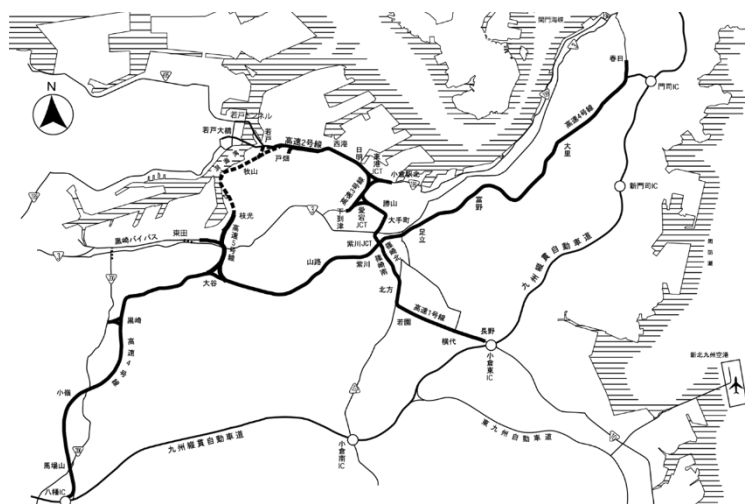
凡例	
——	開通区間 (令和5年度末)
- - -	事業中

## 〔北九州高速道路〕

整備計画 (R5. 1. 23)

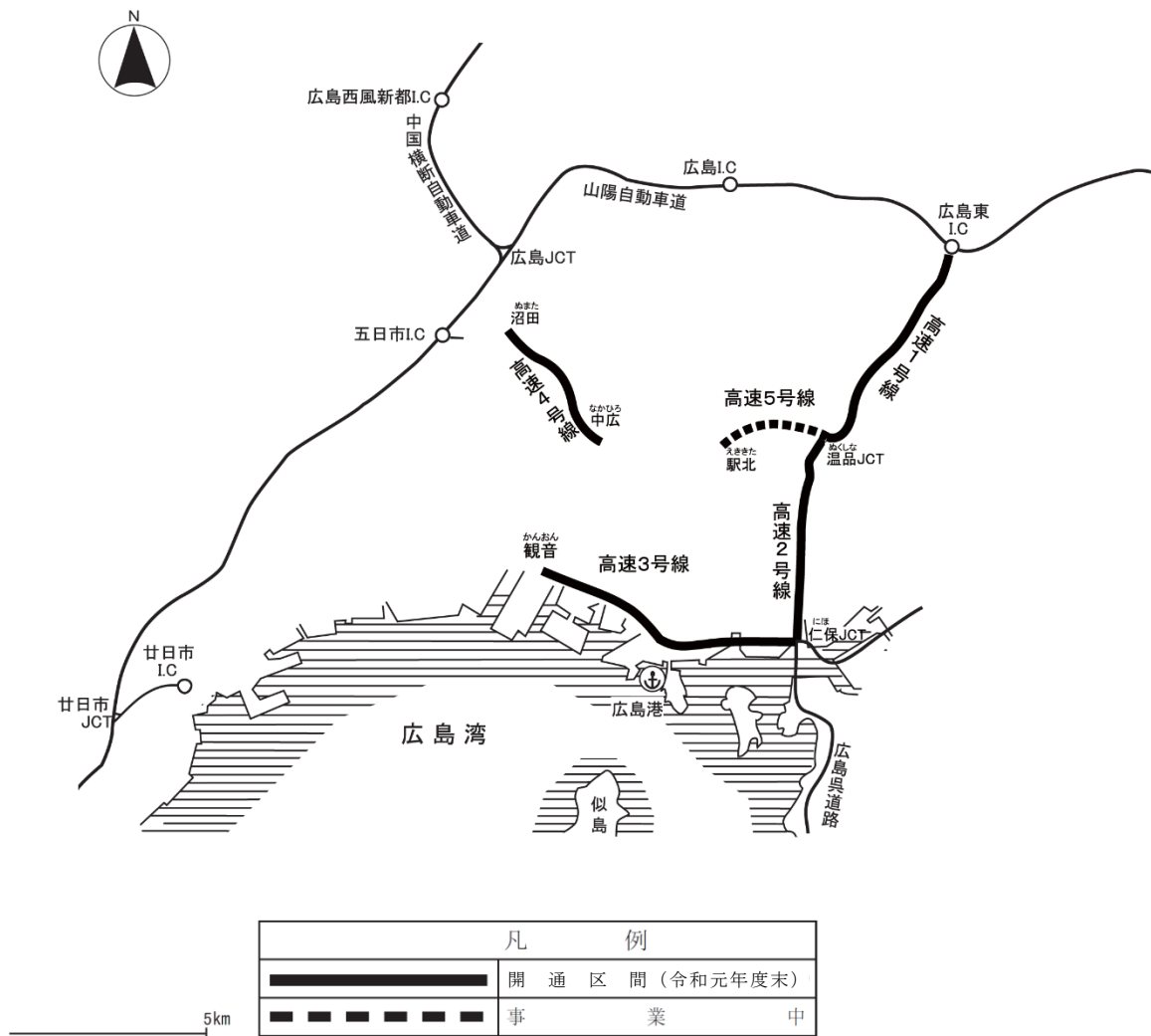
路線名	延長 (km)	起終点
高速1号線	(9.2) 9.2	小倉南区長野二丁目 ～小倉北区下到津一丁目
高速2号線	(4.3) 4.3	小倉北区許斐町 ～戸畑区大字戸畑
高速3号線	(1.8) 1.8	小倉北区菜園場一丁目 ～小倉北区東港一丁目
高速4号線	(31.8) 31.8	門司区春日町 ～八幡西区茶屋の原二丁目
高速5号線	(2.4) 7.6	八幡東区東田五丁目 ～八幡東区神山町
計	(49.5) 54.7	

( )は供用延長 (R5. 4. 1 現在)



凡例	
——	開通区間 (令和5年度末)
- - -	事業中

# [広島高速道路]



整備計画 (R2. 1. 23)

路 線 名	延長 (km)	起 終 点
高 速 1 号 線	(6.5) 6.5	東区福田町～東区温品二丁目
高 速 2 号 線	(5.9) 5.9	東区温品町～南区仁保沖町
高 速 3 号 線	(7.7) 7.7	南区仁保沖町～西区観音新町四丁目
高 速 4 号 線	(4.9) 4.9	西区中広町一丁目～安佐南区大塚東町
高 速 5 号 線	(-) 4.0	東区温品町～東区二葉の里三丁目
計	(25.0) 29.0	

( )は供用延長 (R5. 4. 1 現在)