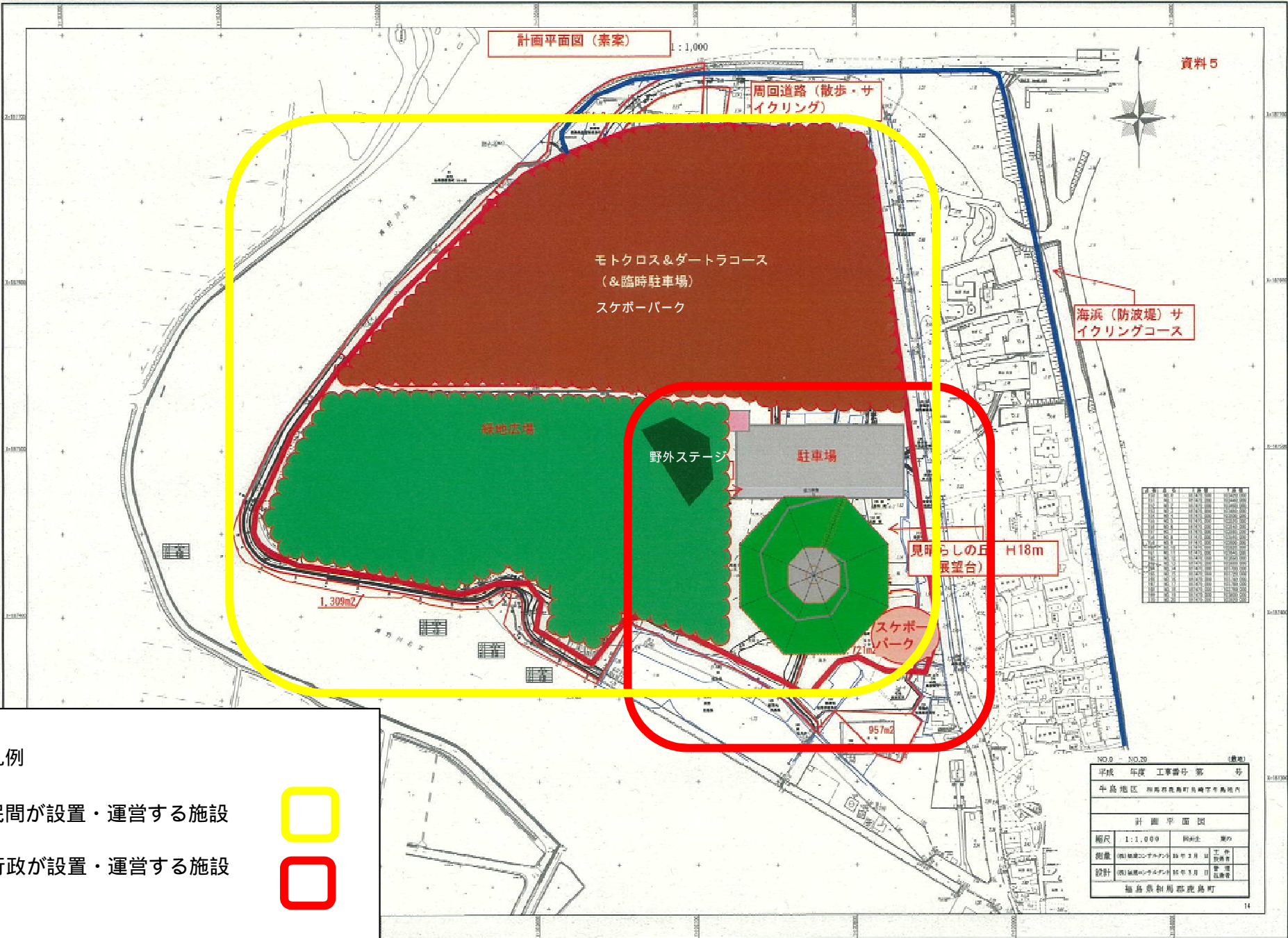


牛島地区利活用整備計画 概要図



計画平面図(素案) 1:1,000

資料 5



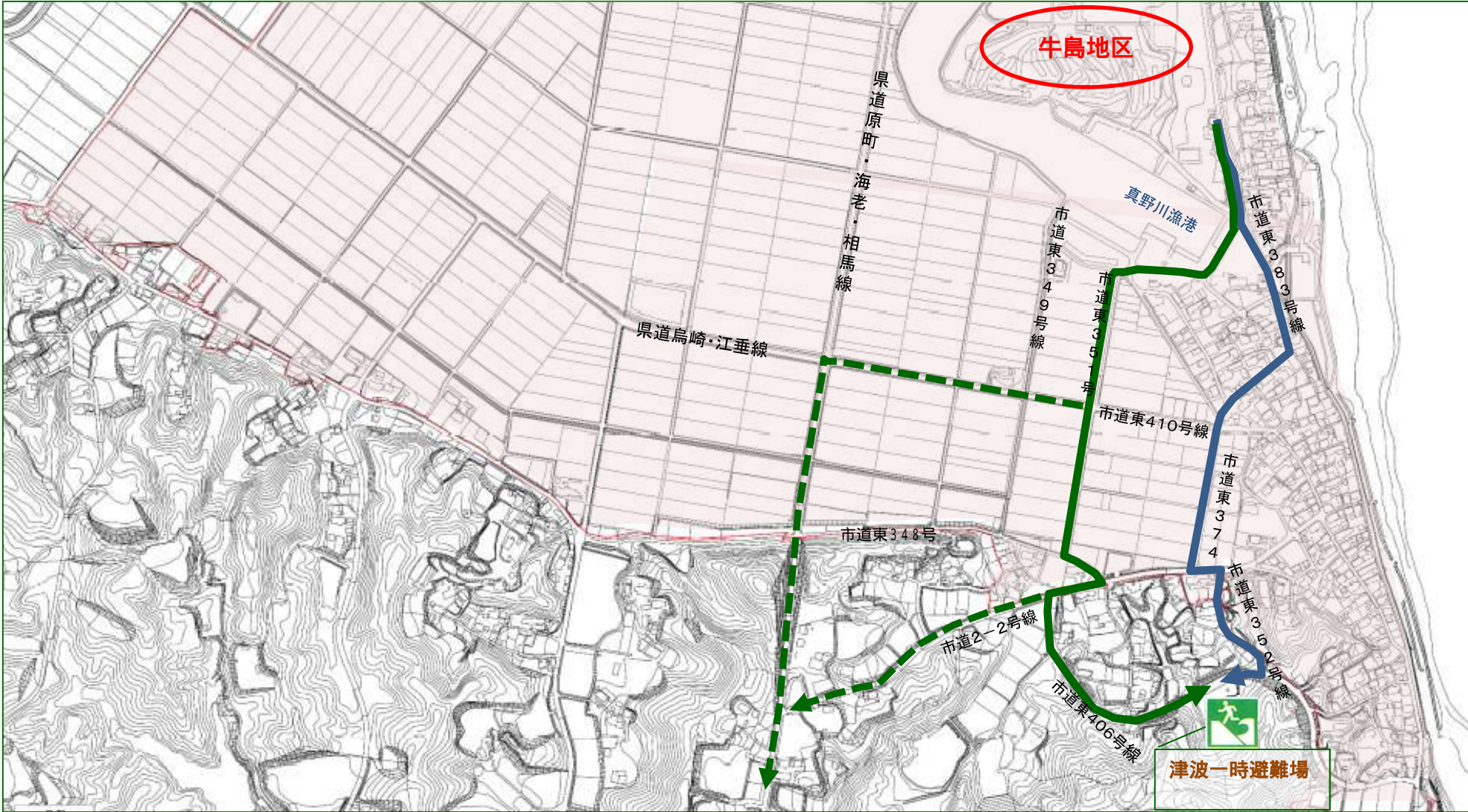
凡例





民間が設置・運営する施設

行政が設置・運営する施設

NO.0	NO.20	(表紙)
平成	年度	工事番号
牛島地区	相模原市西郡	相模原市西郡内
計画平面図		
縮尺	1:1,000	図式
調査	(株) 相模原コンサル	19年 2月 日
設計	(株) 相模原コンサル	19年 3月 日
相模原市西郡相模原町		

牛島地区 津波避難ルート(案)



- 凡例
-  徒歩避難ルート(牛島 津波一時避難場所(宮田公園)へ)
 -  自動車避難ルート(牛島 津波一時避難場所(宮田公園)へ)
 -  自動車避難ルート(牛島 高台へ(災害危険区域外への避難))
 -  災害危険区域