

サウンディング対象6公園の概要



地図出典：Open Street Map

図 1 6公園の位置図

1. 小幡緑地
2. 牧野ヶ池緑地
3. 大高緑地
4. あいち健康の森公園
5. 東三河ふるさと公園
6. 新城総合公園

1 小幡緑地

水と緑の豊かな公園です。西園、本園、中央園、東園と4つに分かれ、中央園以外は整備を終えています。本園の芝生広場は、春には桜花爛漫となり多くの人が訪れます。西園は運動施設が充実しており、テニスコート12面、野球場、球戯場、トレーニングルームがあります。また、東園にも野球場があり、遊具も充実しており子ども達に人気です。

平成29年には、小幡緑地魅力向上委員会という名称の協議会を設置し、協働の取組を推進しています。

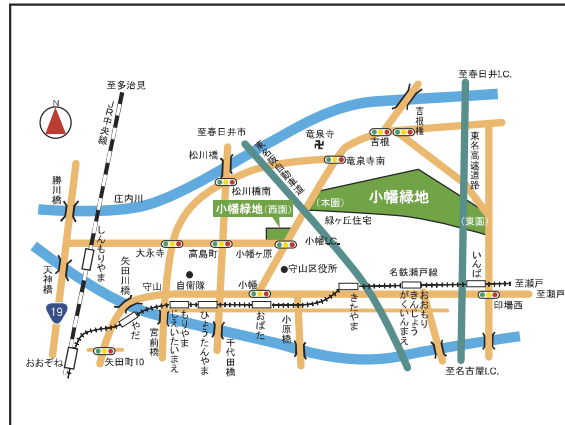
- 所在地 名古屋市守山区大字小幡、牛牧、尾張旭市霞ヶ丘町北、桜ヶ丘町
- 計画面積 226.9ha
- 供用面積 79.4ha
- 交通 (西園) 市バス小幡ヶ原下車
(本園) ゆとりーとライン
小幡緑地下車 徒歩3分
(東園) 名鉄瀬戸線印場駅下車
徒歩15分

現況



芝生広場（本園）

案内図



配置図



2 牧野ヶ池緑地

市街化が進む名古屋市東部に残された緑地であることから、良好な自然環境を生かした整備を行っています。現在、一部の散策路を除き整備は終わっており、県下でも有数のかんがい池であった「牧ノ池」と、多目的広場、芝生広場、ぼうけん広場、ゴルフ場、わいわい広場、自由広場、竹の小径、児童園などの施設があります。

- 所在地 名古屋市東区猪高町、
天白区天白町
- 計画面積 150.2ha
- 供用面積 147.3ha
- 交通 市バス、名鉄バス梅森坂又は
梅森坂口下車

現況



牧ノ池

案内図



配置図



3 大高緑地

昭和38年に当初の供用を開始した大高緑地は、県内でも歴史の古い公園の1つです。各時代の要請に応じゴーカートのある交通公園、ベビーゴルフ場、野球場、プール、テニスコート、さくらの園、和風庭園、デイキャンプ場や竹林散策路が整備されてきました。

近年は、樹林地管理や自然観察会等を行う市民グループの活動が複数あり、平成26年からは大高緑地コレカラ談話会という名称の協議会を設置し、協働の取組を推進しています。

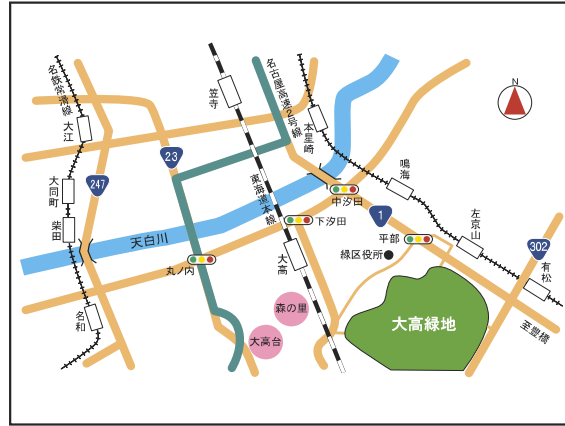
●所在地	名古屋市緑区大高町、鳴海町
●計画面積	121.2ha
●供用面積	106.6ha
●交通	名鉄名古屋本線左京山駅下車 徒歩5分 JR東海道本線大高駅下車 徒歩20分 市バス左京山、大高緑地西下車

現況



和風庭園

案内図



配置図



4 あいち健康の森公園

「あいち健康の森」は、公園を核に「健康づくり」「医療」及び「福祉」の県内施設が集積しており、健やかで、生きがいに満ちた長寿社会の実現を目指す、長寿科学と生活文化の交流拠点です。「あいち健康の森公園」は、健康の森構想区域約100haの内、健康ゾーン及び運動ゾーン約51.5haを都市公園として整備するものでテニスコート、体育館、ベビーゴルフ場、交流センター、子どもの森等が整備されています。

平成27年に薬草園がオープンすることで、全面開園しました。

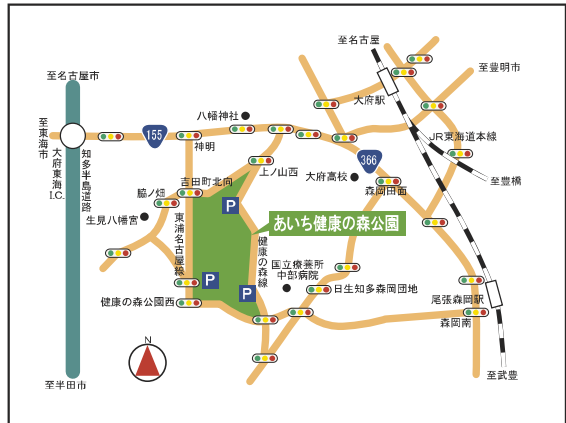
- 所在地 大府市森岡町、吉田町、半月町、知多郡東浦町大字森岡
- 計画面積 51.5ha
- 供用面積 51.5ha
- 交通 JR東海道本線大府駅下車
知多バスあいち健康プラザ行き、あいち健康の森公園下車

現況



いのちの池

案内図



配置図



5 東三河ふるさと公園

東三河の自然や歴史を活かした公園です。散策路では森の中の山歩きが楽しめ、山頂の展望ツツジ園からは三河湾周辺の景色が一望できます。子供に人気の東三河あそび宿のほか、三河郷土の谷、三河山野草園、ピクニック園地、修景庭園、憩いの広場など、ふるさと景色を取り入れた公園となっています。

- 所在地 豊川市御油町、国府町、御津町
- 計画面積 174.8ha
- 供用面積 135.8ha
- 交通 名鉄名古屋本線国府駅下車
徒歩25分

現況



修景庭園

案内図



配置図



散策路

6 新城総合公園

新城市郊外の森の中に様々な遊び場や運動施設、広場があり、大人から子供まで自然の中で思い切り楽しめ、憩える公園となっています。

運動施設は野球場、400m陸上競技場、競技場、弓道場、グラウンドゴルフ、ディスクゴルフなどがあり、学習の森、屋根付きドーム、シンボルタワーのある展望広場などの施設もあります。また、わんぱく広場は「城攻め」をテーマにした巨大な遊び場で、芝生の斜面にある数々のアスレチックは子ども達に人気の施設です。

●所在地	新城市大海、出沢、浅谷
●計画面積	64.3ha
●供用面積	64.3ha
●交通	JR飯田線大海駅下車 徒歩20分

現況



わんぱく広場

案内図



配置図

