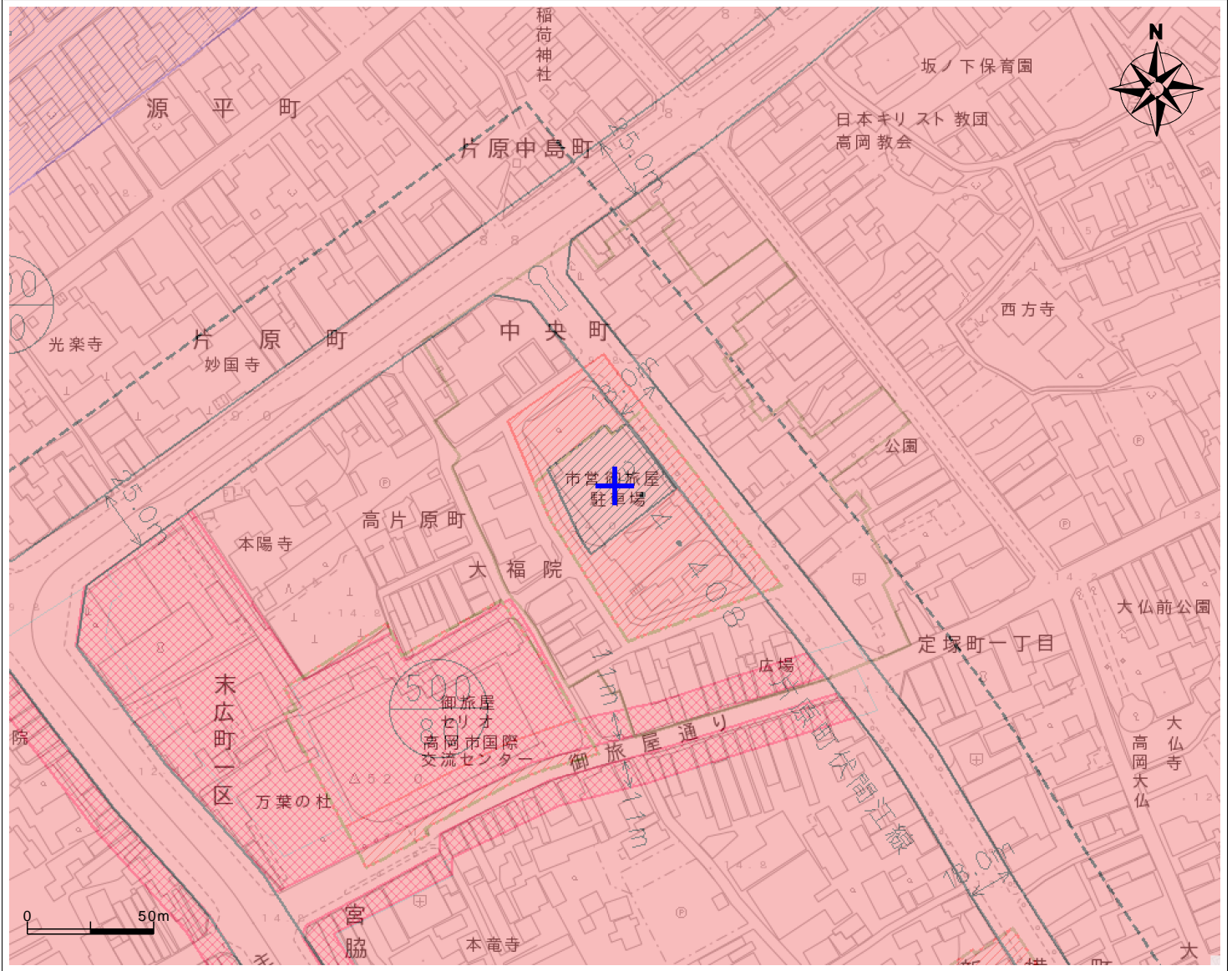


都市計画情報

高岡市都市計画課



1/2500

項目名称	内容
都市計画区域	富山高岡広域都市計画区域
区域区分	市街化区域
用途地域	商業地域
建蔽率	80%
容積率	400%
特別用途地区	
高度利用地区	御旅屋西通り地区
防火・準防火地域	準防火地域
風致地区	
駐車場整備地区	高岡駅北駐車場整備地区
臨港地区	
伝統的建造物群保存地区	

項目名称	内容
都市計画道路	
駅前広場	
都市計画駐車場	市営御旅屋駐車場
都市計画公園・緑地	
その他都市計画施設	
土地区画整理事業施行区域	御旅屋西通り
市街地再開発事業施行区域	御旅屋西通り地区第一種市街地再開発事業
市街地開発促進区域	
地区計画	
詳細説明URL	
立地適正化計画	
都市機能誘導区域	都市機能誘導区域
居住誘導区域	居住誘導区域

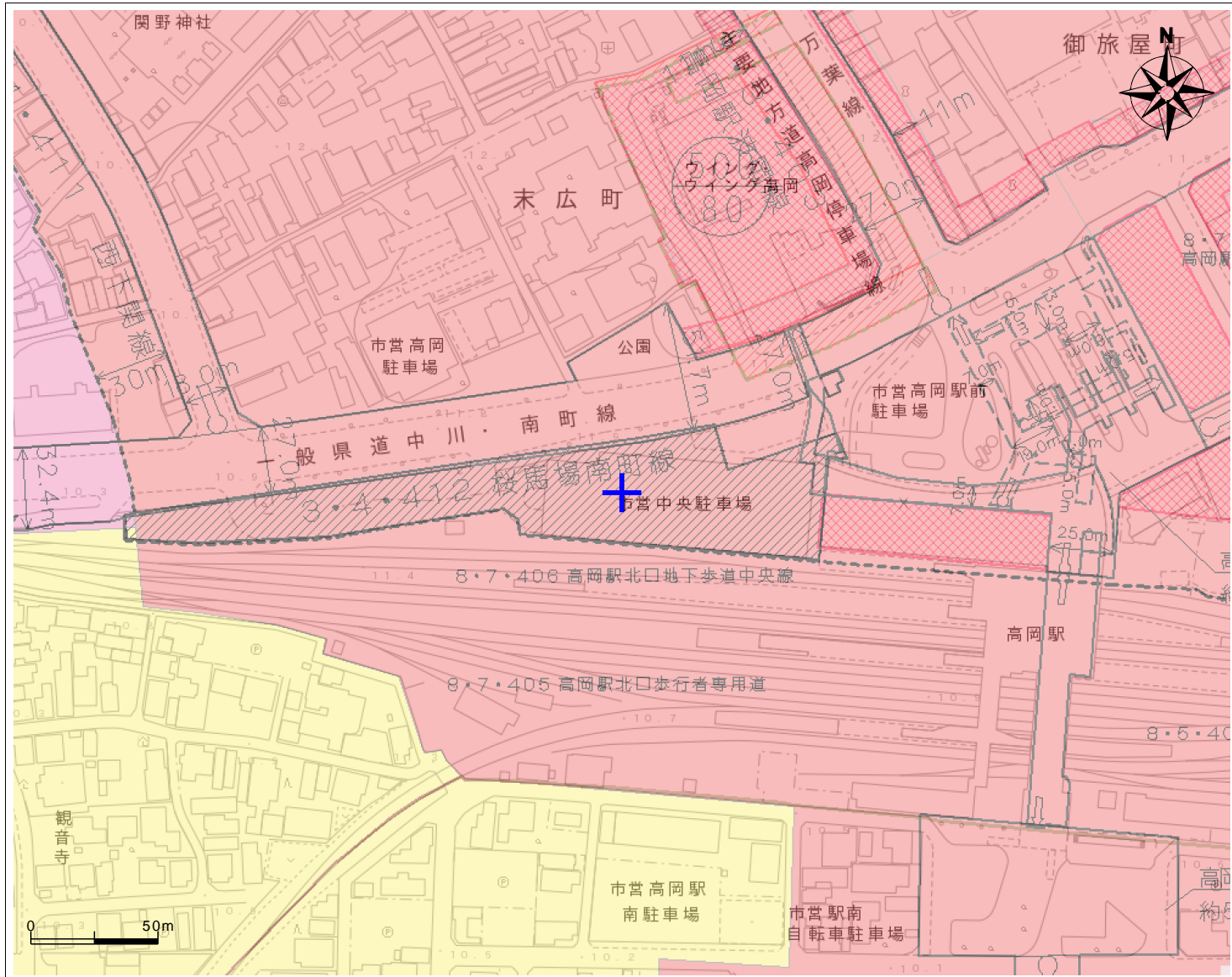
注意事項

- ・この図は本市の都市計画に関する証明ではありません。参考図としてご利用下さい。
- ・都市計画情報は令和5年2月28日現在の内容です。
- ・日影規制、角地緩和、建築協定等の建築行為、開発行為については建築政策課までお問い合わせください。

印刷日2023年7月11日

都市計画情報

高岡市都市計画課



1/2500

項目名称	内容
都市計画区域	富山高岡広域都市計画区域
区域区分	市街化区域
用途地域	商業地域
建蔽率	80%
容積率	400%
特別用途地区	
高度利用地区	
防火・準防火地域	準防火地域
風致地区	
駐車場整備地区	高岡駅北駐車場整備地区
臨港地区	
伝統的建造物群保存地区	

項目名称	内容
都市計画道路	
駅前広場	
都市計画駐車場	高岡市営高岡中央駐車場
都市計画公園・緑地	
その他都市計画施設	
土地区画整理事業施行区域	
市街地再開発事業施行区域	
市街地開発促進区域	
地区計画	
詳細説明URL	
立地適正化計画	
都市機能誘導区域	都市機能誘導区域
居住誘導区域	居住誘導区域

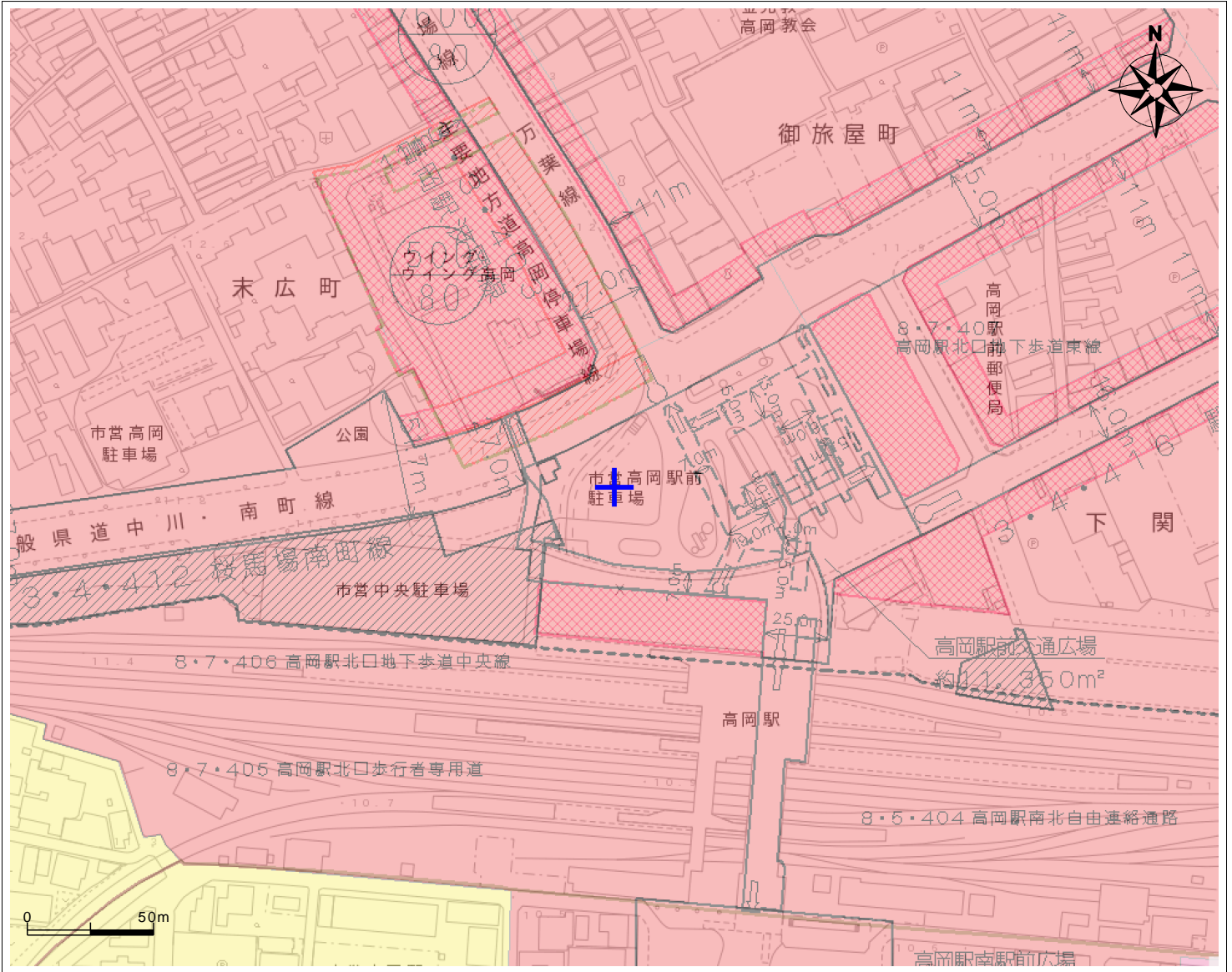
注意事項

- ・この図は本市の都市計画に関する証明ではありません。参考図としてご利用下さい。
- ・都市計画情報は令和5年2月28日現在の内容です。
- ・日影規制、角地緩和、建築協定等の建築行為、開発行為については建築政策課までお問い合わせください。

印刷日2023年7月11日

都市計画情報

高岡市都市計画課



1/2500

項目名称	内容
都市計画区域	富山高岡広域都市計画区域
区域区分	市街化区域
用途地域	商業地域
建蔽率	80%
容積率	400%
特別用途地区	
高度利用地区	
防火・準防火地域	準防火地域
風致地区	
駐車場整備地区	高岡駅北駐車場整備地区
臨港地区	
伝統的建造物群保存地区	

項目名称	内容
都市計画道路	
駅前広場	高岡駅前交通広場
都市計画駐車場	
都市計画公園・緑地	
その他都市計画施設	
土地区画整理事業施行区域	
市街地再開発事業施行区域	
市街地開発促進区域	
地区計画	
詳細説明URL	
立地適正化計画	
都市機能誘導区域	都市機能誘導区域
居住誘導区域	居住誘導区域

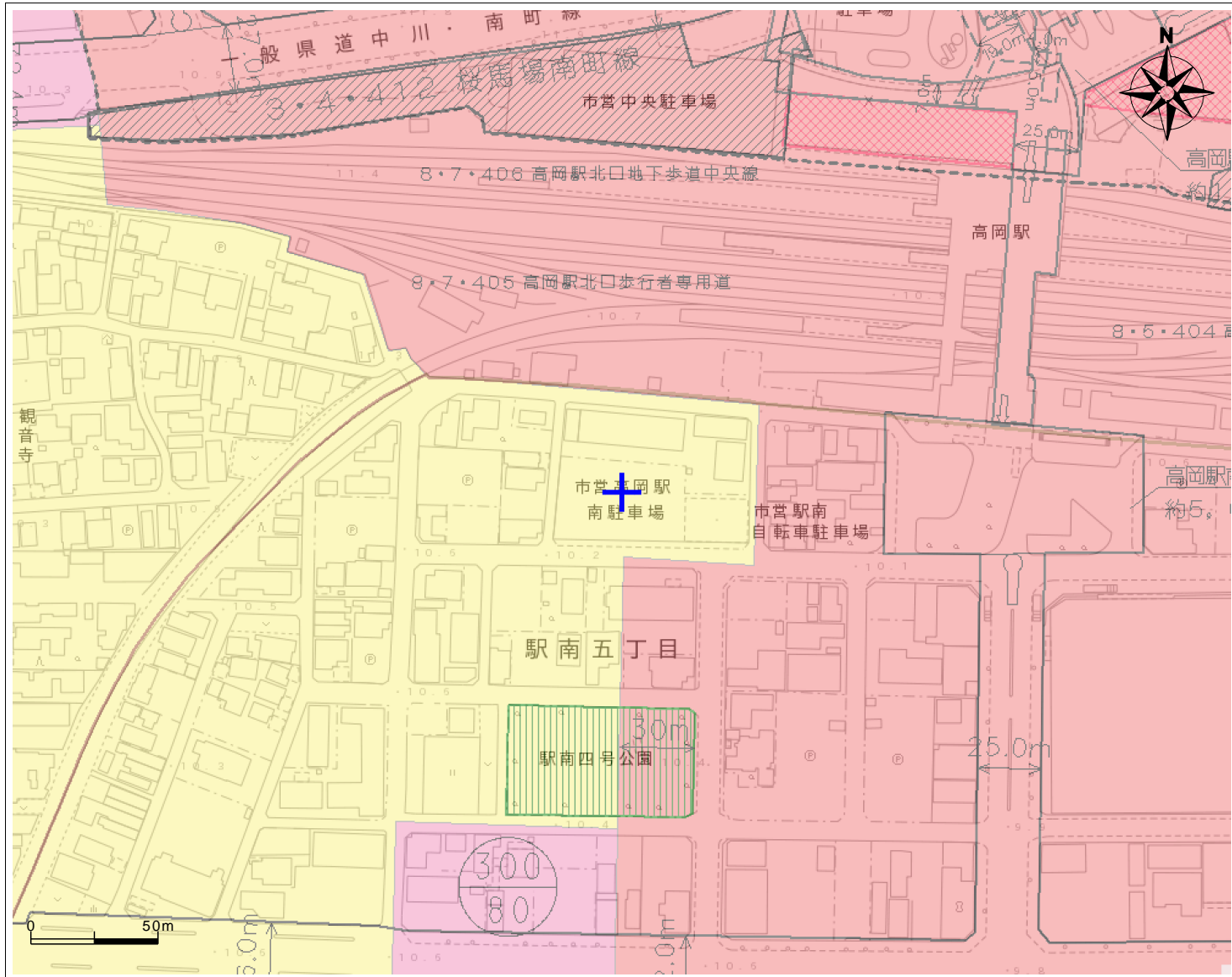
注意事項

- ・この図は本市の都市計画に関する証明ではありません。参考図としてご利用下さい。
- ・都市計画情報は令和5年2月28日現在の内容です。
- ・日影規制、角地緩和、建築協定等の建築行為、開発行為については建築政策課までお問い合わせください。

印刷日2023年7月11日

都市計画情報

高岡市都市計画課



1/2500

項目名称	内容
都市計画区域	富山高岡広域都市計画区域
区域区分	市街化区域
用途地域	第一種住居地域
建蔽率	60%
容積率	200%
特別用途地区	
高度利用地区	
防火・準防火地域	準防火地域
風致地区	
駐車場整備地区	
臨港地区	
伝統的建造物群保存地区	

項目名称	内容
都市計画道路	
駅前広場	
都市計画駐車場	
都市計画公園・緑地	
その他都市計画施設	
土地区画整理事業施行区域	高岡駅南
市街地再開発事業施行区域	
市街地開発促進区域	
地区計画	
詳細説明URL	
立地適正化計画	
都市機能誘導区域	都市機能誘導区域
居住誘導区域	居住誘導区域

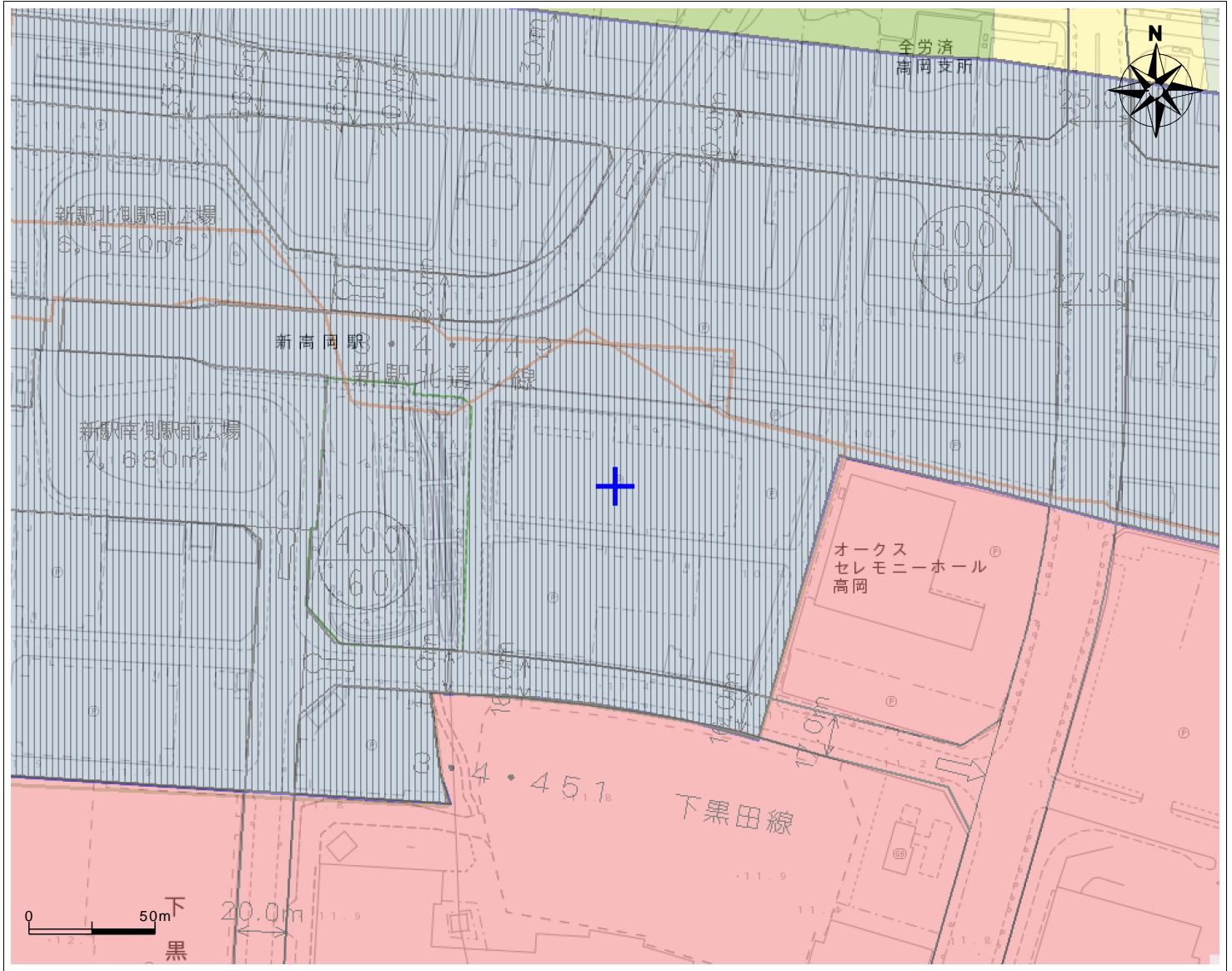
注意事項

- ・この図は本市の都市計画に関する証明ではありません。参考図としてご利用下さい。
- ・都市計画情報は令和5年2月28日現在の内容です。
- ・日影規制、角地緩和、建築協定等の建築行為、開発行為については建築政策課までお問い合わせください。

印刷日2023年7月11日

都市計画情報

高岡市都市計画課



1/2500

項目名称	内容
都市計画区域	富山高岡広域都市計画区域
区域区分	市街化区域
用途地域	準工業地域
建蔽率	60%
容積率	400%
特別用途地区	大規模集客施設制限地区
高度利用地区	
防火・準防火地域	
風致地区	
駐車場整備地区	
臨港地区	
伝統的建造物群保存地区	

項目名称	内容
都市計画道路	
駅前広場	
都市計画駐車場	
都市計画公園・緑地	
その他都市計画施設	
土地区画整理事業施行区域	新駅周辺
市街地再開発事業施行区域	
市街地開発促進区域	
地区計画	新駅周辺地区
詳細説明URL	https://www.city.takaoka.toyama.jp/toshi/sangyo/toshi/chiku.html
立地適正化計画	
都市機能誘導区域	都市機能誘導区域
居住誘導区域	居住誘導区域

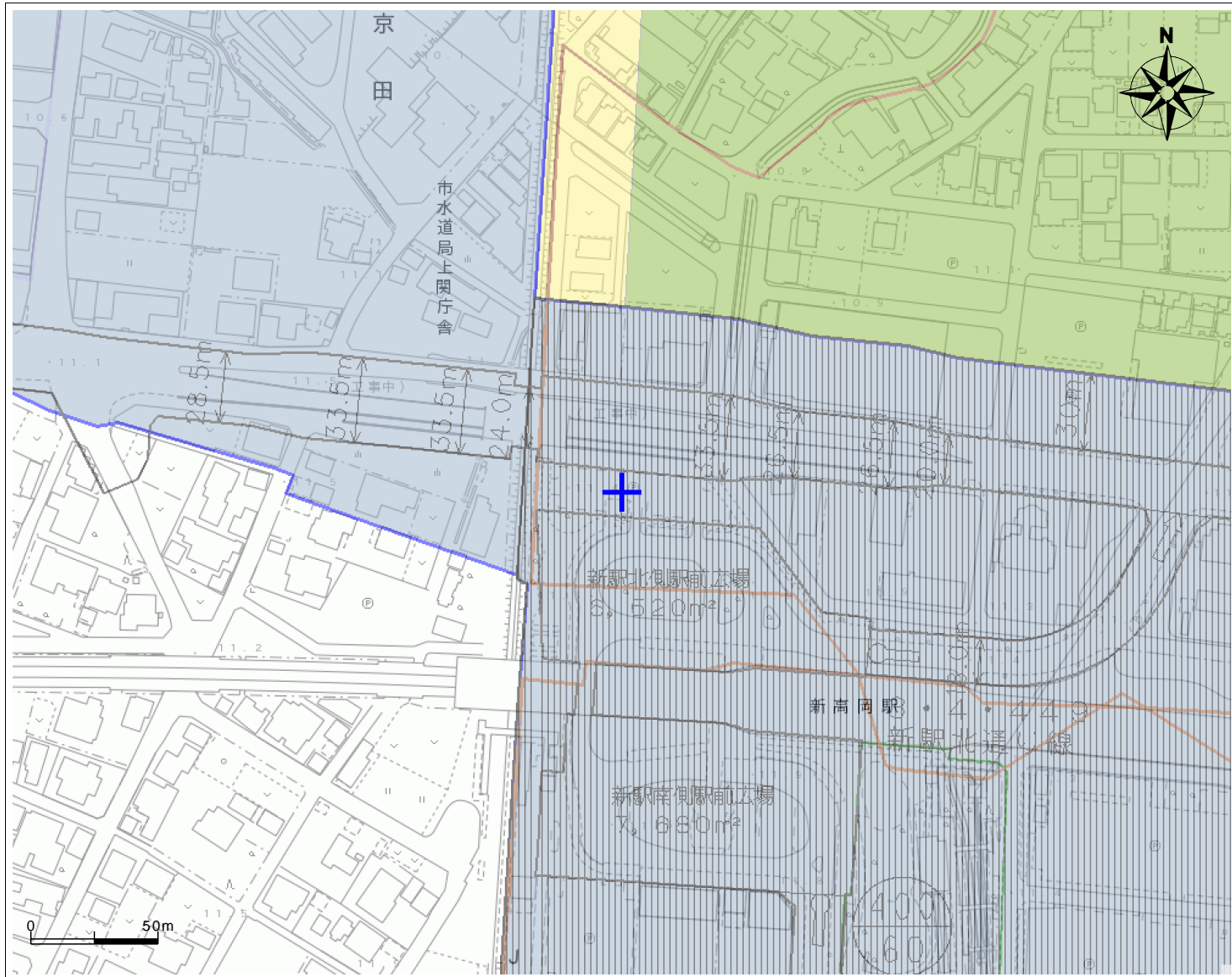
注意事項

- ・この図は本市の都市計画に関する証明ではありません。参考図としてご利用下さい。
- ・都市計画情報は令和5年2月28日現在の内容です。
- ・日影規制、角地緩和、建築協定等の建築行為、開発行為については建築政策課までお問い合わせください。

印刷日2023年7月11日

都市計画情報

高岡市都市計画課



1/2500

項目名称	内容
都市計画区域	富山高岡広域都市計画区域
区域区分	市街化区域
用途地域	準工業地域
建蔽率	60%
容積率	300%
特別用途地区	大規模集客施設制限地区
高度利用地区	
防火・準防火地域	
風致地区	
駐車場整備地区	
臨港地区	
伝統的建造物群保存地区	

項目名称	内容
都市計画道路	
駅前広場	
都市計画駐車場	
都市計画公園・緑地	
その他都市計画施設	
土地区画整理事業施行区域	高岡南部
市街地再開発事業施行区域	
市街地開発促進区域	
地区計画	新駅周辺地区
詳細説明URL	https://www.city.takaoka.toyama.jp/toshi/sangyo/toshi/chiku.html
立地適正化計画	
都市機能誘導区域	都市機能誘導区域
居住誘導区域	居住誘導区域

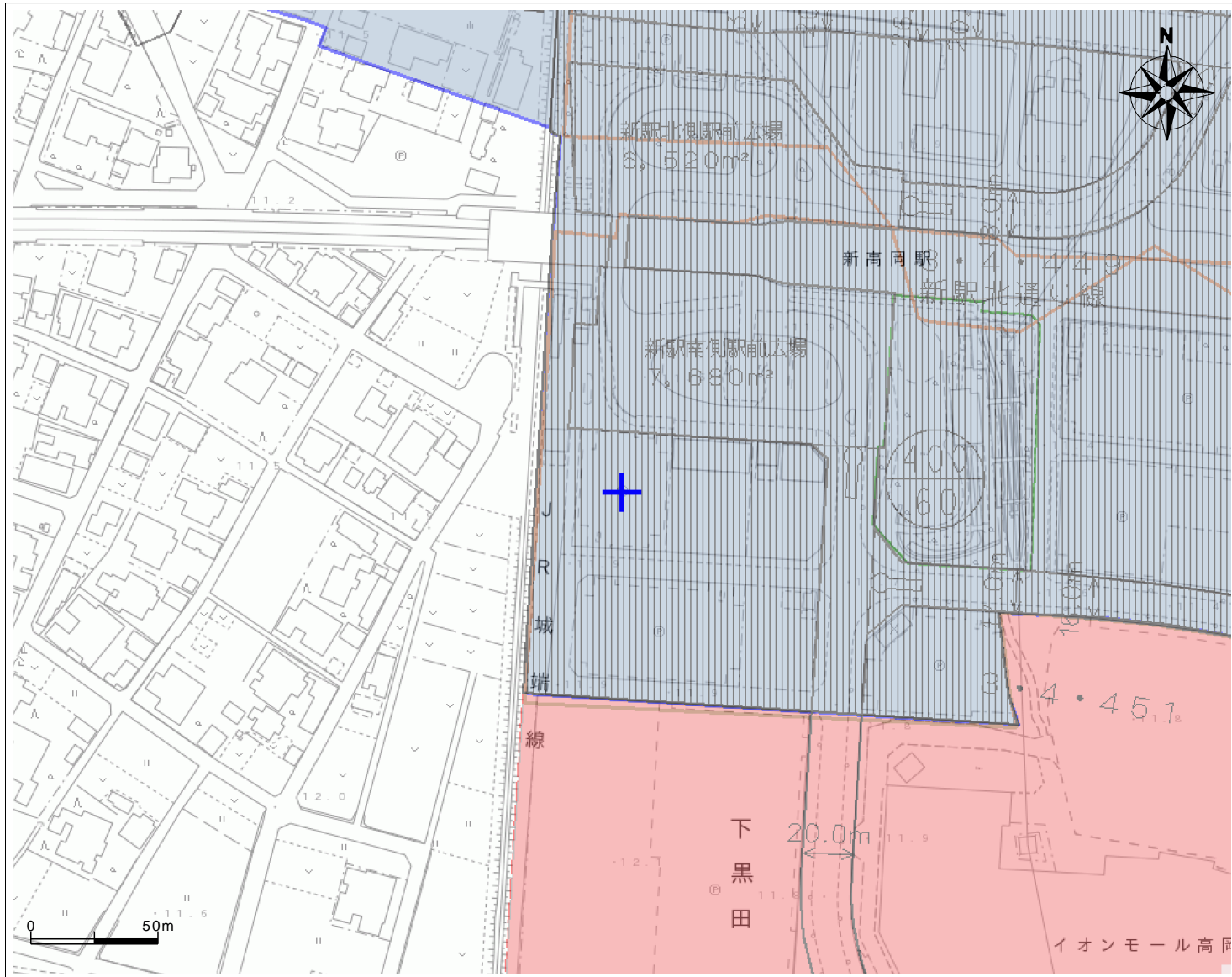
注意事項

- ・この図は本市の都市計画に関する証明ではありません。参考図としてご利用下さい。
- ・都市計画情報は令和5年2月28日現在の内容です。
- ・日影規制、角地緩和、建築協定等の建築行為、開発行為については建築政策課までお問い合わせください。

印刷日2023年7月11日

都市計画情報

高岡市都市計画課



1/2500

項目名称	内容
都市計画区域	富山高岡広域都市計画区域
区域区分	市街化区域
用途地域	準工業地域
建蔽率	60%
容積率	400%
特別用途地区	大規模集客施設制限地区
高度利用地区	
防火・準防火地域	
風致地区	
駐車場整備地区	
臨港地区	
伝統的建造物群保存地区	

項目名称	内容
都市計画道路	
駅前広場	
都市計画駐車場	
都市計画公園・緑地	
その他都市計画施設	
土地区画整理事業施行区域	新駅周辺
市街地再開発事業施行区域	
市街地開発促進区域	
地区計画	新駅周辺地区
詳細説明URL	https://www.city.takaoka.toyama.jp/toshi/sangyo/toshi/chiku.html
立地適正化計画	
都市機能誘導区域	都市機能誘導区域
居住誘導区域	居住誘導区域

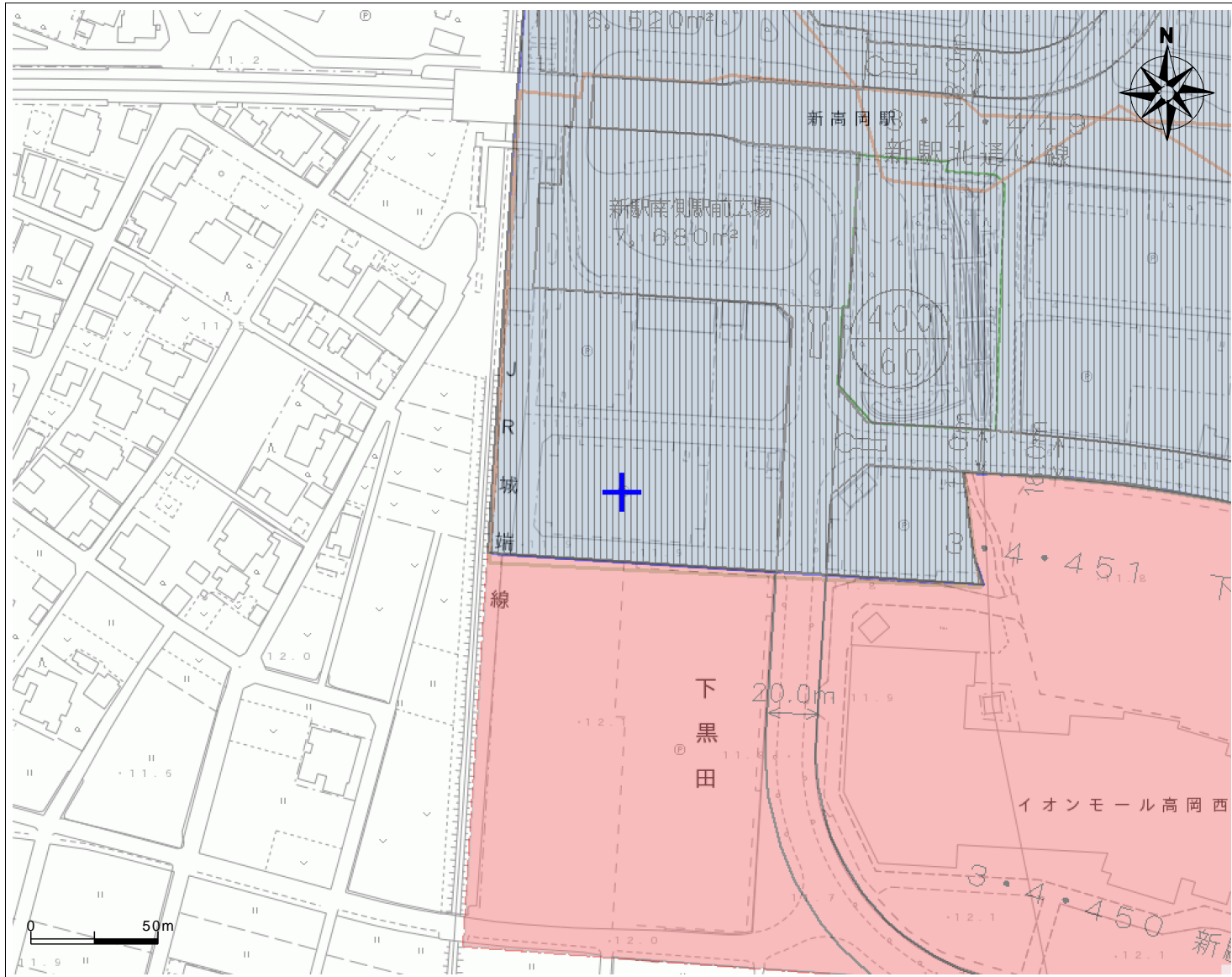
注意事項

- この図は本市の都市計画に関する証明ではありません。参考図としてご利用下さい。
- 都市計画情報は令和5年2月28日現在の内容です。
- 日影規制、角地緩和、建築協定等の建築行為、開発行為については建築政策課までお問い合わせください。

印刷日2023年7月11日

都市計画情報

高岡市都市計画課



1/2500

項目名称	内容
都市計画区域	富山高岡広域都市計画区域
区域区分	市街化区域
用途地域	準工業地域
建蔽率	60%
容積率	400%
特別用途地区	大規模集客施設制限地区
高度利用地区	
防火・準防火地域	
風致地区	
駐車場整備地区	
臨港地区	
伝統的建造物群保存地区	

項目名称	内容
都市計画道路	
駅前広場	
都市計画駐車場	
都市計画公園・緑地	
その他都市計画施設	
土地区画整理事業施行区域	新駅周辺
市街地再開発事業施行区域	
市街地開発促進区域	
地区計画	新駅周辺地区
詳細説明URL	https://www.city.takaoka.toyama.jp/toshi/sangyo/toshi/chiku.html
立地適正化計画	
都市機能誘導区域	都市機能誘導区域
居住誘導区域	居住誘導区域

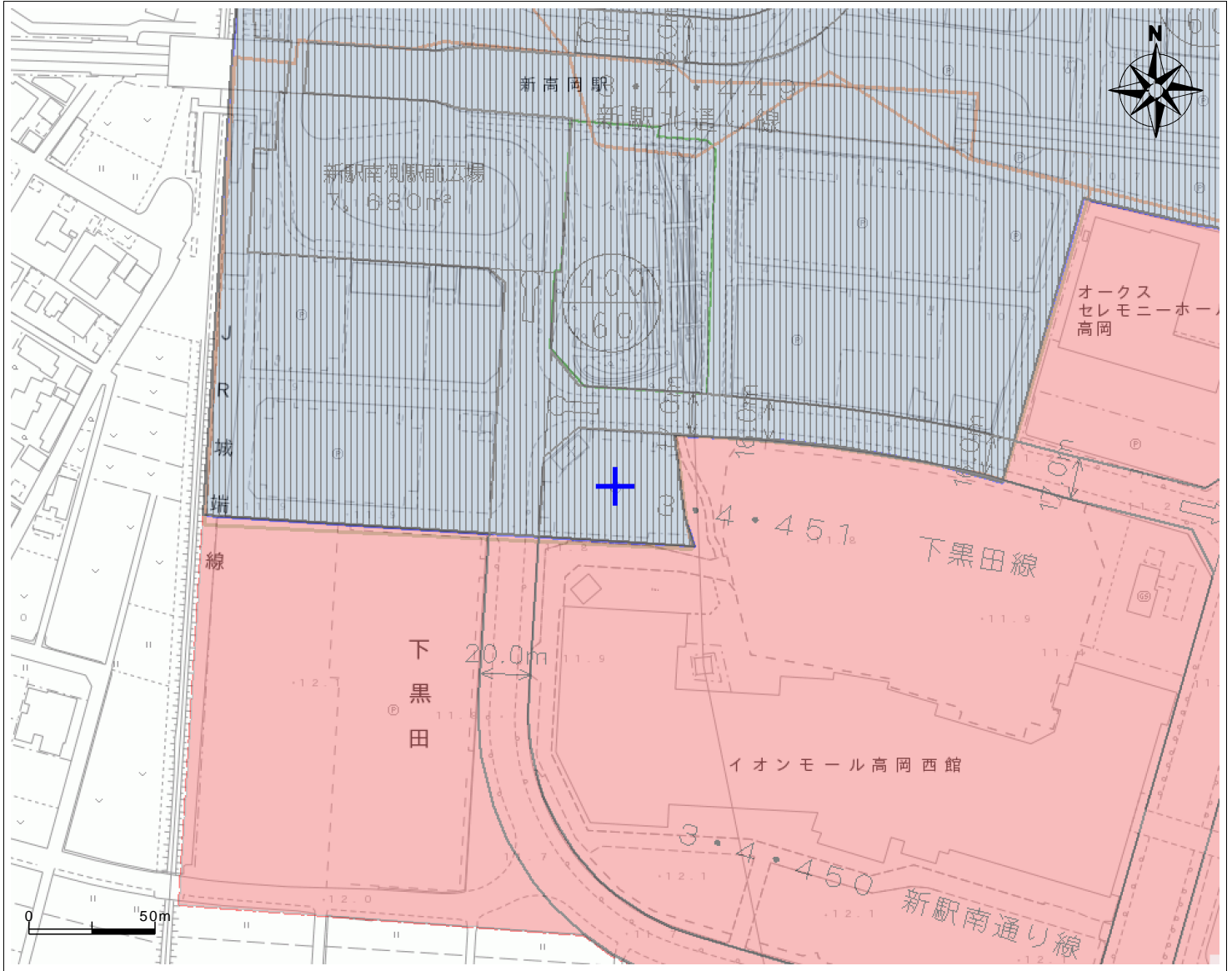
注意事項

- ・この図は本市の都市計画に関する証明ではありません。参考図としてご利用下さい。
- ・都市計画情報は令和5年2月28日現在の内容です。
- ・日影規制、角地緩和、建築協定等の建築行為、開発行為については建築政策課までお問い合わせください。

印刷日2023年7月11日

都市計画情報

高岡市都市計画課



1/2500

項目名称	内容
都市計画区域	富山高岡広域都市計画区域
区域区分	市街化区域
用途地域	準工業地域
建蔽率	60%
容積率	400%
特別用途地区	大規模集客施設制限地区
高度利用地区	
防火・準防火地域	
風致地区	
駐車場整備地区	
臨港地区	
伝統的建造物群保存地区	

項目名称	内容
都市計画道路	
駅前広場	
都市計画駐車場	
都市計画公園・緑地	
その他都市計画施設	
土地区画整理事業施行区域	新駅周辺
市街地再開発事業施行区域	
市街地開発促進区域	
地区計画	新駅周辺地区
詳細説明URL	https://www.city.takaoka.toyama.jp/toshi/sangyo/toshi/chiku.html
立地適正化計画	
都市機能誘導区域	都市機能誘導区域
居住誘導区域	居住誘導区域

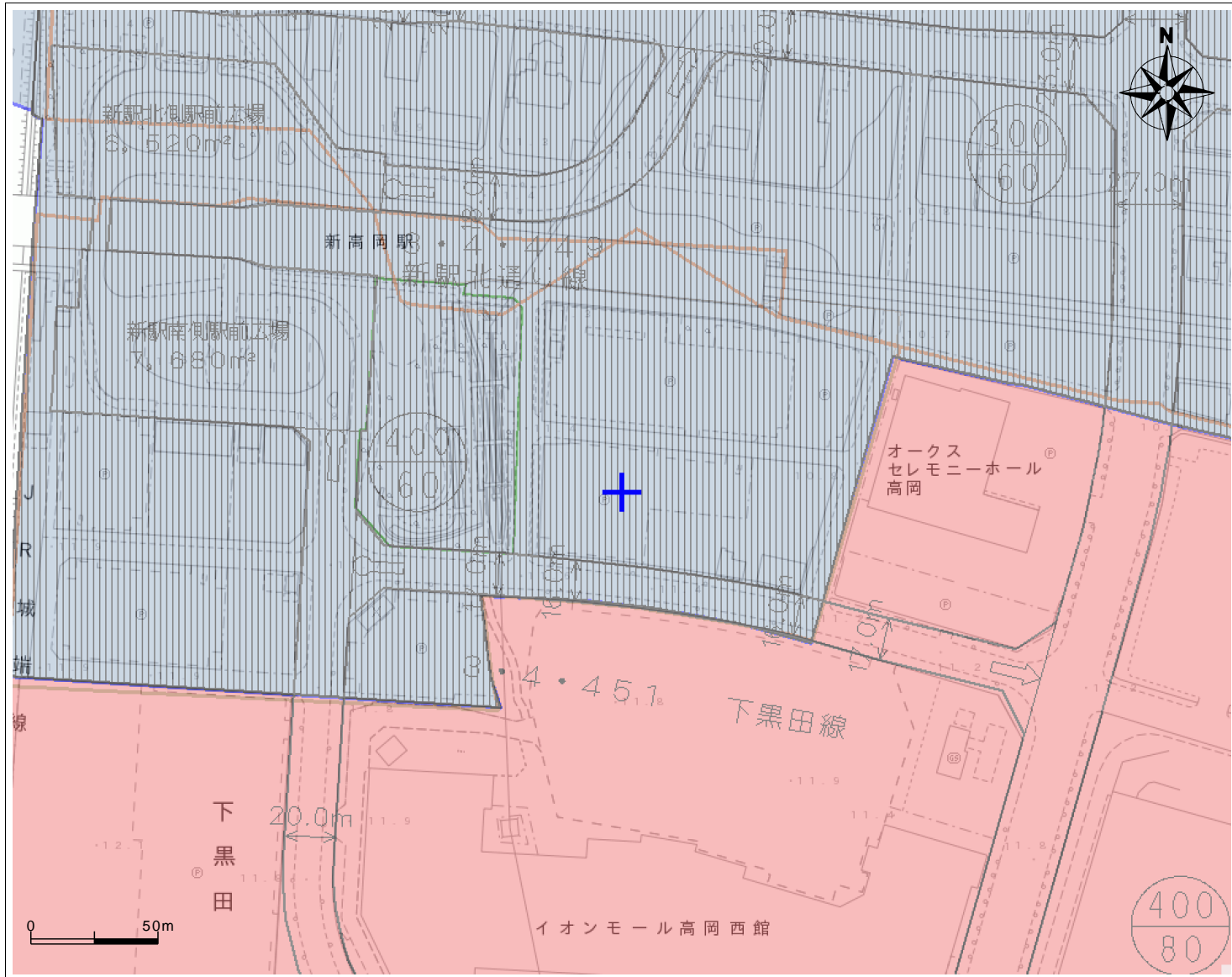
注意事項

- ・この図は本市の都市計画に関する証明ではありません。参考図としてご利用下さい。
- ・都市計画情報は令和5年2月28日現在の内容です。
- ・日影規制、角地緩和、建築協定等の建築行為、開発行為については建築政策課までお問い合わせください。

印刷日2023年7月11日

都市計画情報

高岡市都市計画課



1/2500

項目名称	内容
都市計画区域	富山高岡広域都市計画区域
区域区分	市街化区域
用途地域	準工業地域
建蔽率	60%
容積率	400%
特別用途地区	大規模集客施設制限地区
高度利用地区	
防火・準防火地域	
風致地区	
駐車場整備地区	
臨港地区	
伝統的建造物群保存地区	

項目名称	内容
都市計画道路	
駅前広場	
都市計画駐車場	
都市計画公園・緑地	
その他都市計画施設	
土地区画整理事業施行区域	新駅周辺
市街地再開発事業施行区域	
市街地開発促進区域	
地区計画	新駅周辺地区
詳細説明URL	https://www.city.takaoka.toyama.jp/toshi/sangyo/toshi/chiku.html
立地適正化計画	
都市機能誘導区域	都市機能誘導区域
居住誘導区域	居住誘導区域

注意事項

- ・この図は本市の都市計画に関する証明ではありません。参考図としてご利用下さい。
- ・都市計画情報は令和5年2月28日現在の内容です。
- ・日影規制、角地緩和、建築協定等の建築行為、開発行為については建築政策課までお問い合わせください。

印刷日2023年7月11日