

丸田池公園

公園の特性



写真①



写真③



写真②



(ミストシャワー) 写真④

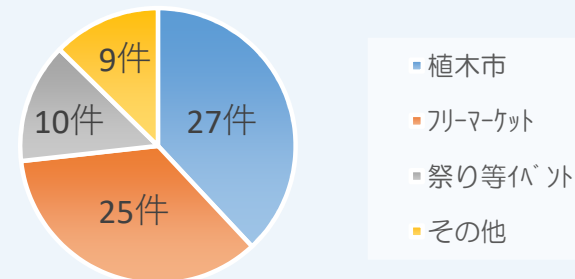
糸島市の中心市街地に位置し、平日は市民の散歩やランニング、遊び場、休日は都市広場にてフリーマーケットなど、子どもから高齢者、幅広い年齢層に交流の場として広く利用され、春は桜・花見が楽しめる

公園の概要

敷地面積	34,875㎡ (うち池面積約20,000㎡)
主な公園施設	駐車場：18台、公衆便所（バリアフリータイプあり）：58㎡、東屋：23㎡、幼児用遊具、健康遊具、ベンチ・テーブル

利用状況（都市広場）

用途別利用件数（令和元年度）



※新型コロナウイルス感染症の影響を受けていない年度実績を掲載

現状と課題

- 都市広場であるオープンスペースは様々なイベントで活用されているが、公園の魅力やサービスを高めるための効果的な公園施設（カフェ等の便益施設）がない
- 立地特性を活かした利用者呼び込みのための効果的な維持管理・運営ができていない

民間活力



魅力向上


方向性（想定）

- Park-PFI事業による公募対象公園施設（カフェ等）の整備により、新たな憩いや賑わいの創出、利用者の利便性が向上
- 民間活力の導入により、地域の特性を活かした運営や効果的な維持管理が実施され、公園機能が向上するとともに、地域の活性化に寄与

丸田池公園 平面図

— : 都市公園区域

国道202号線



健康遊具

人道橋
(伊都恋橋)

東屋

公募対象公園施設 (市想定箇所)
※敷地面積1,500m²程度 (園路面積含む)

遊具

都市広場
(オープンスペース)

駐車場
18台

公衆便所58m²

※周辺地図は、別添の「糸島市観光MAP
(筑前前原駅周辺)」をご参照ください

写真②

広場整備
※令和6年度以降着手

新館

糸島市役所
(現庁舎)

本館

※新庁舎開庁後に本館解体
本館跡地へ駐車場を整備

糸島市役所
(新庁舎建設地)
※令和6年1月開庁

写真③

写真④

写真①

JR筑肥線
筑前前原駅

0 10 20 30 40 50m

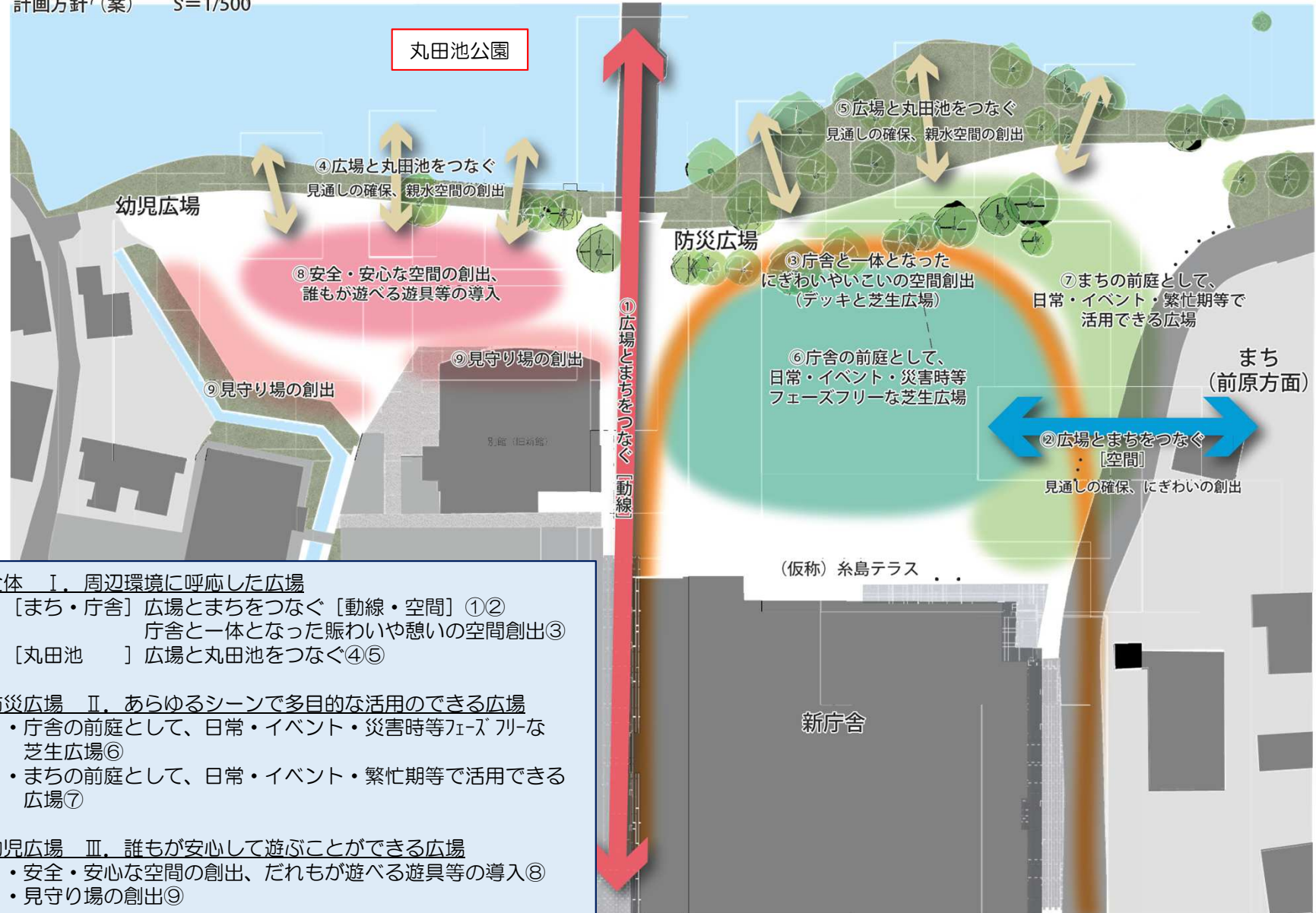


関連事業（丸田池公園南側）

糸島市役所新庁舎建設にかかる周辺整備の計画方針（案）

※計画段階であり、最終的な整備内容とは異なります

計画方針（案） S=1/500



- 全体** Ⅰ. 周辺環境に呼応した広場
- [まち・庁舎] 広場とまちをつなぐ [動線・空間] ①②
庁舎と一体となった賑わいや憩いの空間創出③
 - [丸田池] 広場と丸田池をつなぐ④⑤
- 防災広場** Ⅱ. あらゆるシーンで多目的な活用のできる広場
- ・庁舎の前庭として、日常・イベント・災害時等フェースフリーな芝生広場⑥
 - ・まちの前庭として、日常・イベント・繁忙期等で活用できる広場⑦
- 幼児広場** Ⅲ. 誰もが安心して遊ぶことができる広場
- ・安全・安心な空間の創出、だれもが遊べる遊具等の導入⑧
 - ・見守り場の創出⑨