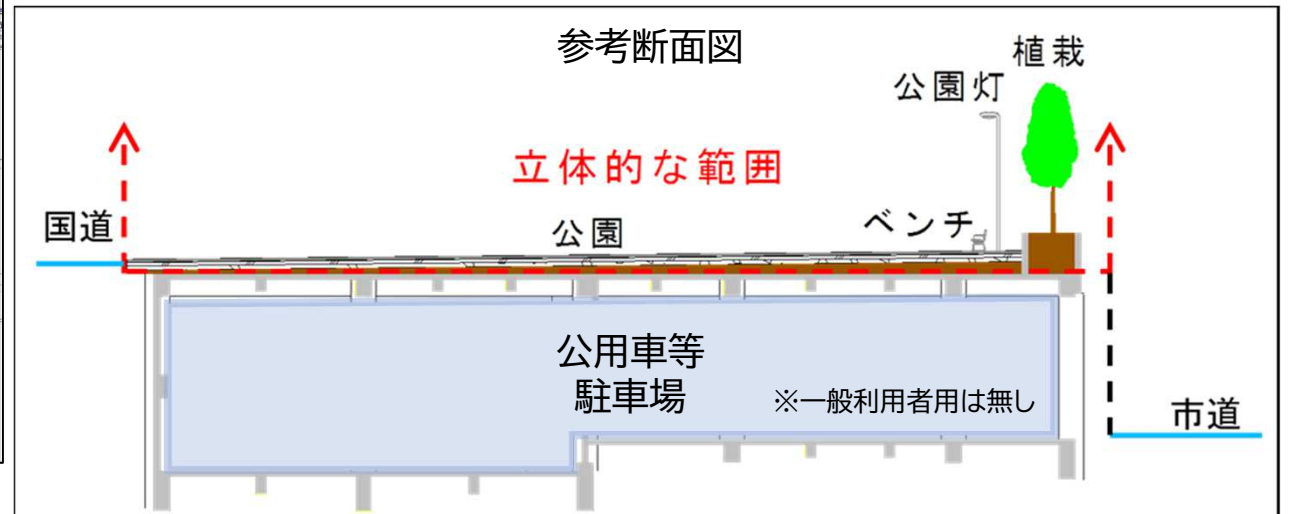
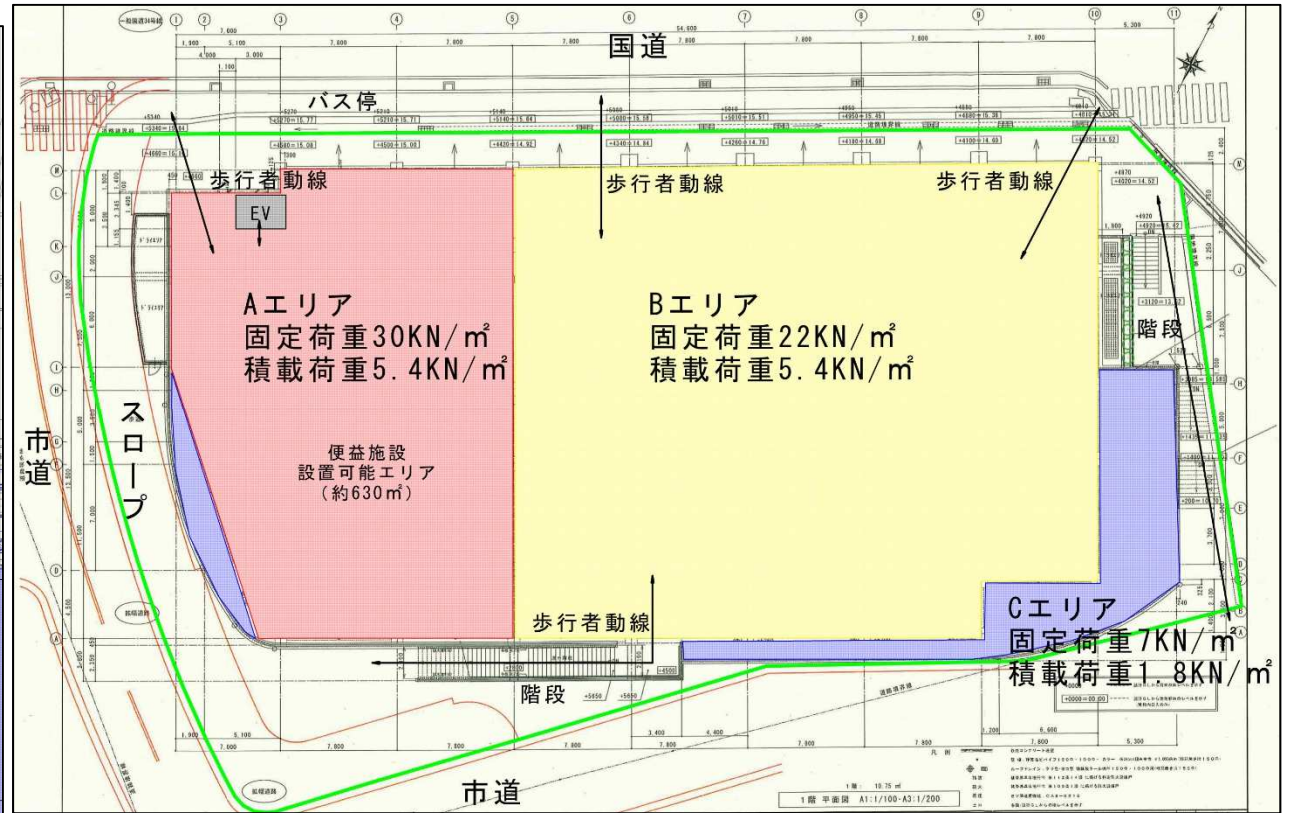


桜町近隣公園(新設)

バリアフリー動線計画図



川口公園(再整備)



多目的広場(北側)



遊戯広場(南側)

※複合遊具・ブランコ等

現状



再整備



県事業整備イメージ(長崎県HPより)

川口アパート建替事業

両用地が連携して公園に向けたアクティビティをつくり、まちに賑わいを創出します

建替住宅と民間施設を別棟で計画し、形・デザイン・動線を協調してつくることで、地域に長く息づく官民連携の象徴とします。

公園に面して、両用地をつなぐ1階パークストリート、2階パークテラスをつくり、それに面してテナントや、集会所の賑わい施設を配置します。

建替住宅のエントランス、民間施設低層階のエレベーター・階段などの主動線を公園側に重層的に配置し、人の動きを表に向けます。



川口公園 (整備内容未定)

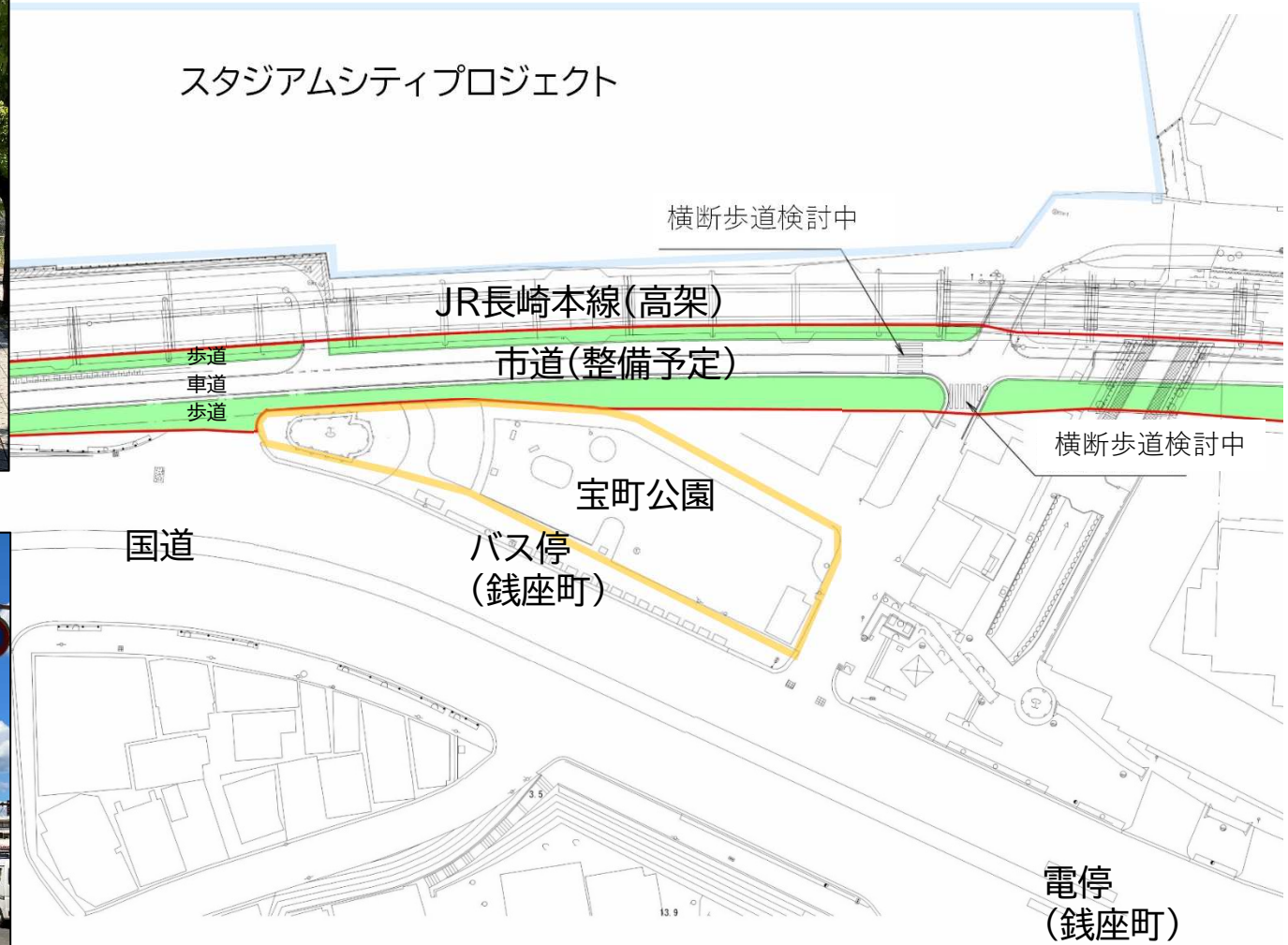
イメージパース(全体鳥瞰)

イメージのため、実際の建物等とは若干異なります

魚の町公園



宝町公園




長崎東公園



住吉中央公園



瓊の浦公園



江戸町公園

