




|                     |  |              |  |          |   |              |   |            |   |  |
|---------------------|--|--------------|--|----------|---|--------------|---|------------|---|--|
| 施設名                 | 金山橋  |              | <br>  |          |   |              |   |            |   |  |
| 所在地                 | 鹿児島県 始良郡 加治木町  |              |  |          |   |              |   |            |   |  |
| 管理者等                | 加治木町   |              |  |          |   |              |   |            |   |  |
| 施設種類・分野             | 河川   | 橋            |  |          |   |              |   |            |   |  |
| 施設概要<br>(明治期との関連含む) | <p>加治木町小山田井出向の網掛川に架かる1連アーチ橋である。明治10年に山ヶ野金山が本格的な稼働を始め、それに先駆けて横川街道を改修した。これまで街道にあった橋を「金山橋」として明治8年頃架け替え、横川から加治木海岸(通称“舌出し”)に通じる金山道として整備した。この金山道は、起伏の激しかった当時の街道を開削し、山ヶ野金山との物資輸送の便を良くする目的で整備された。径間長16.3m、拱矢7.5m、拱矢比2.2と半円形アーチを呈し、1連アーチでは県内最大の規模である。(参考文献より引用)</p> |              | 参考文献より引用   |          |   |              |   |            |   |  |
| 築造時期                | 明治初期   |              | 時期詳細   | 明治8年     |   |              |   |            |   |  |
| 関連人物                | -  |              |  |          |   |              |   |            |   |  |
| 関連企業                | -  |              |  |          |   |              |   |            |   |  |
| トピックス<br>(特徴的エピソード) | -  |              |  |          |   |              |   |            |   |  |
| 歴史的な遺産等の指定の有無等      | ○  | 選奨土木遺産(土木学会) | -  | 文化財(文化庁) | - | 近代化産業遺産(経産省) | - | 世界遺産(ユネスコ) | - |  |
|                     |  | その他の指定・認定    |  | 町指定文化財   |   |              |   |            |   |  |
| その他<br>(関連資料、文献)    | 九州地域づくり協会資料HP<br><a href="http://dobokuisan.qscpua2.com/">http://dobokuisan.qscpua2.com/</a>   |              |  |          |   |              |   |            |   |  |
| 管理者等のHP<br>(URL等)   | -  |              |  |          |   |              |   |            |   |  |