

3	高岡町字光本屋敷乙 3152 番 6 外	28,000	173	1:1.5	住宅 W2	中規模一般住宅が散在する郊外の住宅地域	南 4 m 市道	水道	伊野 6.1km	⑥ (60,200)
5-1	高岡町字中町北側乙 160 番 3	41,800	149	1:5	店舗兼住宅 W2	小売店舗が建ち並ぶ既成商業地域	南 6.9m 市道	水道	伊野 7.6km	⑥ (70,300)
5-2	高岡町字西地頭名甲 909 番 4 外	56,900	495	1.5:1	店舗 S2	中規模の小売店舗等が建ち並ぶ路線商業地域	南 16m 県道, 東側道	水道	伊野 7.8km	⑥ (70,300)
須崎 -1	須崎市多ノ郷字池田甲 4573 番 14	33,000	164	1:1.5	住宅 W2	中規模一般住宅が多い高台の住宅地域	北西 4.8m 市道	水道	大間 1.8km	⑥ (60,200)
2	東糺町 72 番「東糺町 3-29」	31,200	168	1:2.5	住宅 W2	中規模一般住宅が建ち並ぶ既成住宅地域	北 3.6m 市道	水道	須崎 800m	⑥ (70,300)
3	下分字三瀧ノ前甲 519 番 1	23,800	231	1:2	住宅 W2	中規模一般住宅が多い郊外の住宅地域	南 6 m 市道	水道	土佐新荘 1km	⑥ (60,200)
5-1	新町 1 丁目 3 番「新町 1-1-2」	43,900	69	1:1.2	店舗兼住宅 W2	中低層の店舗兼住宅が連たんする商業地域	北 12m 県道	水道	須崎 400m	⑥ (70,300)
5-2	大間東町 116 番 2「大間東町 4-33」	41,000	686	1:1.2	店舗 S1	中小規模店舗が多い県道沿いの路線商業地域	南東 10.5m 県道, 北東側道	水道	大間 150m	⑥ (70,200)
宿毛 -1	宿毛市高砂 5387 番 111 「高砂 14-7」	24,100	199	1:2	住宅 W2	中規模一般住宅が多い区画整然とした住宅地域	南 7 m 市道	水道、下水	宿毛 1.3km	⑥ 2 住居 (60,200)
2	中央 7 丁目 2072 番 1「中央 7-3-36」	25,700	192	1:1.5	住宅 W2	一般住宅の中に駐車場等が見られる住宅地域	南 4.5m 市道	水道、下水	東宿毛 720m	⑥ 2 住居 (60,200)
3	四季の丘 2 丁目 773 番 40 「四季の丘 2-4-8」	26,500	204	1:1.5	住宅 LS2	中規模一般住宅が多い高台の住宅地域	北 6 m 市道	水道、ガス、下水	宿毛 610m	⑥ 2 低専 (60,100)
5-1	中央 7 丁目 2041 番 1「中央 7-3-47」	28,500	159	1:2.5	店舗兼住宅 W2	中小規模の店舗が多い既成商業地域	北 8.5m 市道	水道、下水	東宿毛 610m	⑥ 商業 (80,400)
5-2	宿毛市鷺洲 5340 番 10	25,400	302	1:1.5	店舗兼住宅 S2	小売店舗、営業所が多い県道沿いの商業地域	南 11m 県道, 東側道	水道、下水	宿毛 620m	⑥ 近商 (80,200)
土佐清水 -1	土佐清水市旭町 474 番 2 「旭町 12-3」	23,900	119	台形 1:1.5	住宅 W2	中規模一般住宅が建ち並ぶ住宅地域	西 6 m 市道	水道	中村 31km	⑥ (70,300)
2	三崎浦 1 丁目 1030 番 1 「三崎浦 1-7-7」	14,400	280	1:2	住宅 W1	中規模一般住宅が建ち並ぶ住宅地域	南西 8 m 市道	水道	中村 35km	⑥ (70,200)
5-1	天神町 118 番「天神町 2-3」	33,200	114	1:1.5	店舗兼住宅 S3	店舗併用住宅、店舗ビル等が多い中心的商業地域	北 12m 国道	水道	中村 31km	⑥ (70,300)
5-2	寿町 216 番外「寿町 12-16」	25,400	346	1:1	店舗兼住宅 B2	文化会館周辺の店舗併用住宅が多い商業地域	北東 16m 市道	水道	中村 32km	⑥ (70,300)
四万十 -1	四万十市中村桜町 2 番 45	42,100	118	1:3	住宅 W2	中規模一般住宅が多い閑静な住宅地域	西 6.3m 市道	水道、下水	中村 2.1km	⑥ 1 住居 (60,200)
2	古津賀字澤口 2932 番 5 外	22,000	224	1:1	住宅 W2	中規模一般住宅が建ち並ぶ住宅地域	北 5.8m 市道	水道	古津賀 580m	⑥ (60,200)
3	具同字ミノコシ 8588 番 106	35,000	188	1:1.2	住宅 LS2	中規模一般住宅が建ち並ぶ郊外丘陵地の住宅地域	北西 6.3m 市道	水道、ガス、下水	具同 1.4km	⑥ (60,200)
5-1	中村天神橋 56 番	47,800	132	1:3	店舗兼住宅 S3	各種小売店舗が建ち並ぶ既成商業地域	南 9 m 市道	水道、下水	中村 1.7km	⑥ 商業 (80,400) 準防
5-2	古津賀 4 丁目 99 番 1 内	58,500	543	1:1.5	店舗 S2	店舗等が建ち並ぶ国道沿いの商業地域	北西 33m 国道	水道	古津賀 840m	⑥ 準工 (60,200)
高知香南 -1	香南市夜須町千切字松崎北丸 875 番 9	21,100	199	1:2	住宅 W2	一般住宅のほかに農地等が見られる住宅地域	北東 5 m 市道	水道、下水	夜須 640m	⑥ (70,200)
2	香我美町山北字尻神 1601 番 1 外	13,300	286	1.5:1	住宅 W2	農家住宅が多い古くからの住宅地域	東 4.8m 市道, 南側道	水道	香我美 6km	⑥ (60,200)
3	野市町西野字トノ丸 1007 番 7	44,800	177	1:2	住宅 W2	中規模一般住宅が多く見られる住宅地域	北東 4.6m 道	水道	のいち 1km	⑥ (60,200)
5-1	野市町西野字力ノ丸 2059 番 1 外	79,700	1,649	1.5:1	店舗兼駐車場 S4	スーパー、中規模店舗等が建ち並ぶ路線商業地域	西 19.5m 市道, 三方路	水道、下水	のいち 80m	⑥ (70,200)
5-2	夜須町坪井字中町 354 番 1	35,000	107	1:1	店舗兼住宅 S2	小売店舗、住宅等が混在する国道沿いの商業地域	南 17m 国道, 西側道	水道、下水	夜須 170m	⑥ (70,200)
高知香美 -1	香美市土佐山田町旭町 2 丁目 49 番「土佐山田町旭町 2-3-25」	61,800	264	1:1.2	住宅 W2	中規模一般住宅が多い区画整理済の住宅地域	南東 6 m 市道	水道、下水	土佐山田 540m	1 住居 (60,200)
2	土佐山田町百石町 1 丁目 25 番 30「土佐山田町百石町 1-2-34」	57,700	136	1:1.2	住宅 W2	中規模一般住宅が多い区画整然とした住宅地域	北 4.5m 市道	水道、下水	土佐山田 1.3km	1 中専 (60,200)
3	土佐山田町西本町 5 丁目 138 番 9 外「土佐山田町西本町 5-4-24」	53,900	115	2:1	住宅 W2	中小一般住宅が多い既成住宅地域	北 4 m 市道, 東側道	水道、下水	山田西町 130m	1 住居 (60,200)
4	土佐山田町山田字若宮ノ西 1489 番	23,500	684	2:1	住宅 W1	農家住宅が多い古くからの住宅地域	西 3.5m 市道, 南側道	水道	土佐山田 1.8km	調区 (70,200)
5-1	土佐山田町西本町 1 丁目 96 番「土佐山田町西本町 1-6-20」	59,800	103	1:3.5	店舗兼住宅 S3	小売店舗が建ち並ぶ古くからの商業地域	北 7.5m 市道	水道、下水	土佐山田 240m	近商 (80,300)
東洋 -1	安芸郡東洋町河内字王子前 182 番 3	13,600	252	台形 1:1	住宅 W2	中規模一般住宅が多い既成住宅地域	南東 4 m 町道	水道、下水	甲浦 600m	⑥ (70,200)
2	生見字丸山 115 番 1 外	8,900	683	不整形 1:1.2	住宅 W2	農家住宅の中に一般住宅が混在する住宅地域	南 4 m 町道	水道	甲浦 3.5km	⑥ (70,200)
5-1	白浜字地蔵ノ西 223 番 7	16,200	122	1:1.5	店舗兼住宅 W2	店舗兼住宅、一般住宅が混在する既成商業地域	南東 6.6m 町道	水道、下水	甲浦 970m	⑥ (70,200)
本山 -1	長岡郡本山町本山字長古味 536 番 5	20,400	165	2:1	住宅 W2	一般住宅の中に店舗等が見られる住宅地域	西 4 m 町道	水道	大杉 11km	⑥ (70,200)
2	本山字裏ノ門 348 番 6	13,300	155	1:1.2	住宅 W2	一般住宅が建ち並ぶ高台の住宅地域	北 4 m 町道, 背面道	水道	大杉 12km	⑥ (70,200)
5-1	本山字長古味 529 番 2 外	24,800	619	1.5:1	事務所 RC2	店舗、事務所等が混在する国道沿いの商業地域	北東 13.5m 国道	水道	大杉 11km	⑥ (70,200)
とさ -1	土佐郡土佐町田井字田井町 1480 番 5	16,100	154	1:1.2	住宅 W2	一般住宅が建ち並ぶ既成住宅地域	南西 4 m 町道	水道、下水	大杉 15km	⑥ (70,200)
2	田井字中島 960 番 5 外	15,100	445	1:1	住宅 W2	中規模一般住宅が多い区画整然とした住宅地域	北 6 m 町道	水道、下水	大杉 15km	⑥ (70,200)
5-1	田井字田井町 1495 番 3 外	25,900	219	1:2.5	店舗兼住宅 W2	小売店舗等が建ち並ぶ国道沿いの商業地域	南西 12m 国道, 背面道	水道、下水	大杉 15km	⑥ (70,200)
いの -1	吾川郡いの町駅東町 85 番 3 外	62,900	268	1:1.5	住宅 W2	中規模一般住宅が多い区画整然とした住宅地域	南 5 m 町道	水道、下水	伊野 480m	1 住居 (60,200)

2	枝川字ケナシ 233 番 35	60,500	165	1:1.5	住宅	LS2	中規模一般住宅が多い区画 整然とした住宅地域	北 6 m 町道	水道	枝川 800m	1 住居 (60,200)
3	八田字馬場ノ西 453 番 5	24,400	148	1.2:1	住宅	W2	農家住宅と一般住宅が混 在する住宅地域	南 4.1 m 町道	水道	伊野 4.1 km	調区 (70,200)
5-1	字西前田 1186 番 10	69,700	163	1:3	店舗兼住宅	S2	中小規模の低層小売店舗 が多い既成商業地域	北 7.5 m 町道	水道、下 水	伊野 300m	近商 (80,300)
中土佐 -1	高岡郡中土佐町久礼字イ ヤノ外 6775 番 4	26,200	128	台形 1:1.5	住宅	W2	中規模一般住宅が建ち並 ぶ住宅地域	南西 4 m 町道	水道	土佐久礼 700m	調区 (70,200)
2	久礼字大井神ノ八ナ 2275 番 1 外	18,000	187	台形 1:1	住宅	W2	一般住宅、農家住宅等が 混在する住宅地域	南 4 m 町道、 東側道	水道	土佐久礼 1 km	調区 (60,200)
5-1	久礼字下ノシロ 6171 番 4 外	29,500	188	台形 1.2:1	店舗兼住宅	W2	小売店舗等が多い古くか らの商業地域	西 4.6 m 町道	水道	土佐久礼 210m	調区 (70,200)
佐川 -1	佐川町字東町甲 1385 番	30,000	168	1:1.5	住宅	W2	一般住宅の中にアパート 等が見られる住宅地域	西 5 m 町道	水道	佐川 300m	調区 (70,200)
2	字木柳郎乙 2652 番 4	24,700	189	1.2:1	住宅	W2	中規模一般住宅が建ち並 ぶ住宅地域	西 4 m 町道	水道	西佐川 1.2 km	調区 (70,200)
5-1	字サエンバタ甲 1259 番 1	31,800	299	1:3	店舗兼住宅	S3	小売店舗が建ち並ぶ既成 商業地域	北 6.5 m 町道	水道	佐川 110m	調区 (70,200)
越知 -1	越知町越知字黒土甲 1505 番 7	28,800	113	1:2	住宅	W2	一般住宅が建ち並ぶ既成 住宅地域	西 3.5 m 町道	水道、下 水	西佐川 5 km	調区 (70,200)
2	越知字向屋敷甲 1784 番 4	25,400	220	1:2	住宅	W2	中小規模一般住宅が多い 国道背後の既成住宅地域	東 3.5 m 町道	水道、下 水	西佐川 5.3 km	調区 (70,200)
5-1	越知字豊屋敷甲 1496 番 2	34,800	131	1:3	店舗兼住宅	S2	小売店舗、銀行等が建ち 並ぶ既成商業地域	南 7 m 町道	水道、下 水	西佐川 5 km	調区 (70,200)
高知四 万十 -1	四万十町香月が丘 981 番 28「香月が丘 5 - 25」	23,400	191	1:1	住宅	W2	中規模一般住宅が建ち並 ぶ住宅地域	南 4.6 m 町道	水道	窪川 890m	調区 (70,200)
2	金上野字堂ヶ谷 1293 番 4	20,800	214	1.2:1	住宅	W2	中規模一般住宅が多い国 道背後の住宅地域	南 4.3 m 町道	水道	窪川 1.6 km	調区 (60,200)
5-1	本町 457 番 3「本町 5 - 14」	30,900	205	1:3	店舗兼住宅	S2	各種店舗、銀行、病院等 が混在する商業地域	南 7 m 町道	水道	窪川 570m	調区 (70,300)
黒潮 -1	幡多郡黒潮町佐賀字小町 尾 1054 番	21,900	318	1:1.2	住宅	W2	一般住宅が多い商業地背 後の住宅地域	東 3 m 町道	水道	土佐佐賀 330m	調区 (70,200)
2	下田の口字ヒエダ 822 番 59 外	21,200	281	1:1.5	住宅	W2	一般住宅が見られる丘陵 地の新興住宅地域	西 6.3 m 町道	水道	西大方 1.6 km	調区 (60,200)
5-1	佐賀字本村片町 838 番 1 外	23,300	153	1:2	店舗兼住宅	W2	小売店舗、一般住宅等が 混在する既成商業地域	北東 4.5 m 町 道	水道	土佐佐賀 390m	調区 (70,200)
( 福 岡 県 )											
北九州 門司 -1	北九州市門司区上馬寄 1 丁目 2 番 25「上馬寄 1 - 2 - 16」	94,600	223	1:1.5	住宅	W2	中規模一般住宅が区画整 然と建ち並ぶ住宅地域	西 5 m 市道	水道、ガ ス、下水	門司 1.9 km	1 中専 (60,200)
2	東門司 2 丁目 1954 番 3 「東門司 2 - 3 - 18」	58,700	109	1.5:1	住宅	W2	一般住宅の中に小売店舗 も見られる住宅地域	南 6 m 市道	水道、ガ ス、下水	門司港 1.4 km	1 住居 (60,200) 準防
3	清滝 3 丁目 12 番 13「清滝 3 - 1 - 5」	50,300	118	1:1.2	住宅	W2	小規模一般住宅が多い閑 静な住宅地域	北 4.5 m 市道	水道、ガ ス、下水	門司港 900m	1 住居 (60,200)
4	黄金町 31 番 8「黄金町 7 - 20」	75,500	293	1.2:1	住宅	W2	一般住宅のほかにマンシ ョンも多い住宅地域	東 6 m 市道	水道、ガ ス、下水	門司 1.1 km	1 住居 (60,200) 準防
5	白野江 4 丁目 1981 番 2 「白野江 4 - 2 - 15」	26,100	219	1:1.5	住宅	W2	中規模一般住宅、農家住 宅が混在する住宅地域	東 11 m 県道	水道、下 水	門司港 7.1 km	1 低専 (50,80)
6	大字畑字今在家 2144 番 1	33,000	231	台形 1:1.5	住宅	W2	中規模一般住宅が建ち並 ぶ住宅地域	西 4.6 m 市道	水道、下 水	門司 7.5 km	1 中専 (60,200)
7	庄司町 7 番 8「庄司町 12 - 30」	59,800	120	1:2	住宅	W2	中小規模一般住宅が多い 既成住宅地域	南東 6 m 市道	水道、ガ ス、下水	門司港 1.2 km	1 住居 (60,200)
8	田野浦 1 丁目 653 番 7「田 野浦 1 - 9 - 24」	26,600	151	台形 1.2:1	住宅	W2	小規模一般住宅、公営住 宅等が混在する住宅地域	南西 5 m 私道	水道、ガ ス、下水	門司港 3.8 km	1 中専 (60,200)
9	風師 4 丁目 396 番 14「風 師 4 - 9 - 12」	28,200	153	1:1	住宅	W2	中規模一般住宅が多い高 台の既成住宅地域	北東 4.4 m 市 道	水道、ガ ス、下水	小森江 2.2 km	1 住居 (60,200)
10	高田 1 丁目 21 番 10「高田 1 - 21 - 22」	104,000	331	1:1.2	住宅	W2	中規模一般住宅、共同住 宅等が混在する住宅地域	北西 6 m 市道	水道、ガ ス、下水	門司 700m	1 住居 (60,200) 準防
11	高砂町 547 番 11「高砂町 10 - 11」	31,400	150	1.2:1	住宅	W2	中小規模一般住宅が多い 県道背後の住宅地域	北 4.5 m 市道	水道、下 水	門司港 2.9 km	1 住居 (60,200)
12	大里東 1 丁目 9 番 9「大里 東 1 - 9 - 35」	49,600	147	1.2:1	住宅	W2	一般住宅のほかに公営住 宅等が見られる住宅地域	東 4 m 市道	水道、ガ ス、下水	小森江 600m	1 住居 (60,200)
13	吉志 6 丁目 1140 番 2「吉 志 6 - 2 - 8」	33,800	167	1:1.5	住宅	W2	中規模一般住宅が多い郊 外の住宅地域	南東 6 m 市道	水道、下 水	門司 8.2 km	1 低専 (50,80)
14	旧門司 2 丁目 11 番 20「旧 門司 2 - 11 - 27」	37,200	128	1:2	住宅	W2	小規模一般住宅が多い傾 斜地の既成住宅地域	南 5 m 市道	水道、ガ ス、下水	門司港 1.8 km	1 住居 (60,200)
15	羽山 1 丁目 985 番 21「羽 山 1 - 7 - 20」	44,500	261	1:1.2	住宅	LS2	中規模一般住宅が多い既 成住宅地域	北西 6 m 市道	水道、ガ ス、下水	小森江 1 km	1 住居 (60,200)
16	緑ヶ丘 5 番 21 外「緑ヶ丘 5 - 10」	54,800	141	1.5:1	住宅	W2	一般住宅が建ち並ぶ北向 き傾斜地の既成住宅地域	南西 4.5 m 市 道	水道、ガ ス、下水	門司 2.7 km	1 低専 (50,80)
17	丸山吉野町 1420 番 8 外 「丸山吉野町 12 - 38」	36,500	248	1:1.2	住宅	W2	中規模住宅が建ち並ぶ山 手の既成住宅地域	北西 6.5 m 市 道、背面道	水道、ガ ス、下水	門司港 1.6 km	1 住居 (60,200)
18	大字伊川字神山 1204 番 6	20,900	362	1:1.5	住宅	W1	中規模一般住宅、農家住 宅が混在する住宅地域	西 4 m 市道	水道、下 水	門司 7 km	調区 (70,200)
19	大字畑字桑ノ木 1417 番 8	22,200	165	1:2	住宅	W2	中規模一般住宅と農家住 宅が混在する住宅地域	南西 4 m 市道	水道、下 水	門司 6.6 km	調区 (70,200)
20	大里本町 3 丁目 14 番 121 「大里本町 3 - 14 - 16」	83,000	200	1:1.2	住宅	W2	一般住宅が建ち並ぶ区画 整然とした住宅地域	北西 6 m 市道	水道、ガ ス、下水	門司 430m	1 住居 (60,200)
21	大里戸ノ上 1 丁目 223 番 1「大里戸ノ上 1 - 9 - 34」	88,800	128	1:1	住宅	W2	一般住宅、医院、店舗等 が混在する住宅地域	西 8 m 市道	水道、ガ ス、下水	門司 760m	近商 (80, 300) 準防
22	東本町 1 丁目 2 番 20 外 「東本町 1 - 2 - 20」	69,900	187	1:2	共同住宅	RC5	住宅、併用住宅、共同住 宅等が混在する住宅地域	南東 8 m 市道	水道、ガ ス、下水	門司港 800m	商業 (80, 400) 準防
5-1	栄町 5 番「栄町 1 - 20」	137,000	169	1:3	店舗兼事務 所	S5	中層の店舗ビル等が建ち 並ぶ商業地域	南西 22 m 県 道	水道、ガ ス、下水	門司港 350m	商業 (80, 400) 防火

5-2	黄金町4番1外「黄金町3-26」	96,600	608	1:1	店舗兼共同住宅 RC6	店舗、営業所等が建ち並ぶ路線商業地域	西15m国道、背面道	水道、ガス、下水	門司 600m	近商(80,300) 準防
5-3	柳町2丁目216番1外「柳町2-4-11」	159,000	393	1:3.5	店舗、事務所兼共同住宅 RC7	小規模小売店舗、飲食店等の建ち並ぶ商業地域	南東8m市道	水道、ガス、下水	門司 350m	商業(80,400) 防火
5-4	柳町2丁目107番5外「柳町2-2-26」	181,000	197	台形 1:1.5	店舗兼住宅 RC3	中小規模店舗が建ち並ぶ駅前商業地域	北西25m国道	水道、ガス、下水	門司 100m	商業(80,400) 防火
5-5	光町1丁目201番1「光町1-1-5」	90,000	198	1.5:1	事務所兼共同住宅 RC3	低層店舗、併用住宅等が建ち並ぶ近隣商業地域	北東16m市道	水道、ガス、下水	門司 2.2km	1住居(60,200)
5-6	栄町248番「栄町10-21」	114,000	231	1:1.5	店舗 S2	中小規模店舗の中にスーパーも見られる商業地域	南東30m市道	水道、ガス、下水	門司港 670m	商業(80,400) 防火
5-7	浜町40番外「浜町2-24」	115,000	435	1:1.2	事務所兼共同住宅 RC6	各種事務所のほか銀行等が建ち並ぶ商業地域	南東30m県道	水道、ガス、下水	門司港 750m	商業(80,400) 防火
5-8	社ノ木2丁目4番1「社ノ木2-4-1」	126,000	2,518	1.5:1	店舗 S2	店舗兼住宅、スーパー等が建ち並ぶ路線商業地域	北西15m市道、四方路	水道、ガス、下水	門司 1.6km	1住居(60,200)
5-9	大里本町2丁目3718番1外「大里本町2-3-22」	62,700	460	1:3	事務所兼工場 S1	店舗、事業所、住宅等が混在する路線商業地域	北西15m国道、北側道	水道、ガス、下水	門司 1.1km	準工(60,200)
9-1	新門司3丁目23番	15,700	4,931	1:1.2	倉庫 S1	中規模工場、倉庫等が建ち並ぶ臨海型工業団地	北20m市道	水道	門司 9.5km	工業(60,200)
9-2	田野浦海岸17番1	17,300	12,369	台形 1:2.5	倉庫 S1	セメント化学工業を中心とする臨海工業地域	南11m道路、西側道	水道	門司港 3.5km	工専(60,200)
9-3	新門司1丁目7番7	27,000	6,600	1:2	事務所兼車庫 S2	大規模工場、倉庫等が建ち並ぶ臨海工業地域	北東12m道路	水道	門司 7.7km	工専(60,200)
9-4	松原1丁目6473番外「松原1-9-6」	38,400	3,518	1:1	工場兼事務所 S1	倉庫、中小工場が混在する工業地域	南東11m市道	水道、下水	門司 1.4km	工業(60,200)
9-5	太刀浦海岸12番1	33,000	7,488	1:1	倉庫 S1	中規模倉庫等が建ち並ぶ臨海工業地域	北西17.5m道路、三方路	水道、下水	門司港 4.7km	準工(60,200)
北九州 若松 -1	若松区白山2丁目319番10	61,300	261	1:1.5	空地	中規模一般住宅が建ち並ぶ既成住宅地域	北西5.2m市道	水道、ガス、下水	若松 550m	1住居(60,200)
2	畑谷町1328番7「畑谷町7-15」	19,300	238	1:1	住宅 W2	中規模一般住宅が多い傾斜地の閑静な住宅地域	東4m市道	水道、ガス、下水	若松 2.7km	1低専(50,80)
3	東畑町7番18「東畑町4-34」	34,900	182	1:1.5	住宅 W2	中規模一般住宅が建ち並ぶ既成住宅地域	北西3.5m市道	水道、ガス、下水	若松 1.6km	1中専(60,200)
4	畠田1丁目3番116「畠田1-3-7」	40,900	220	1:2	住宅 W1	一般住宅と空地が混在する区画整理済の住宅地域	北6m市道	水道、ガス、下水	二島 1.8km	2低専(60,100)
5	用勺町11番5「用勺町8-16」	39,600	228	1:1.2	住宅 W2	中規模一般住宅、アパート等が混在する住宅地域	北4m市道	水道、ガス、下水	奥洞海 850m	1中専(60,200)
6	宮前町8番22「宮前町7-20」	36,100	207	1:2.5	住宅 W2	中小規模一般住宅が多い既成住宅地域	北西3.9m市道	水道、ガス、下水	若松 2.8km	1中専(60,200)
7	深町1丁目6番15「深町1-5-9」	45,700	215	1:2	住宅 W2	中規模一般住宅が建ち並ぶ既成住宅地域	北西5.8m市道	水道、ガス、下水	若松 1.9km	1住居(60,200)
8	上原町12番15「上原町7-14」	45,800	157	1.2:1	住宅 LS2	中小規模一般住宅が多い既成住宅地域	北西6m市道	水道、ガス、下水	若松 2.5km	1中専(60,200)
9	浜町2丁目83番56「浜町2-20-19-2」	57,300	194	1:2	住宅 W1	一般住宅、事務所、駐車場等が混在する住宅地域	北7m市道	水道、ガス、下水	若松 1.2km	近商(80,200) 準防
10	修多羅1丁目720番6「修多羅1-5-12」	47,900	199	台形 1:1	住宅 W2	中規模一般住宅が建ち並ぶ既成住宅地域	南4.5m市道	水道、ガス、下水	若松 300m	1中専(60,200)
11	大字蟹住字宮ノ向990番8	23,800	232	1:1	住宅 LS2	一般住宅が建ち並ぶ郊外の住宅地域	南西6m市道	水道、ガス、下水	折尾 7.6km	調区(70,200)
12	東二島4丁目841番3「東二島4-6-34」	44,900	180	1:2	住宅 LS2	中規模一般住宅が多い既成住宅地域	南東4.6m市道	水道、ガス、下水	二島 350m	1住居(60,200)
13	青葉台南2丁目12番113「青葉台南2-12-13」	49,400	250	1:1.5	住宅 LS2	一般住宅が建ち並ぶ区画整然とした住宅地域	北東6m市道	水道、ガス、下水	折尾 5km	1低専(40,60)
14	西小石町2番11「西小石町13-21」	44,000	249	1.2:1	住宅 W2	中小規模の一般住宅が建ち並ぶ既存の住宅地域	北4m市道	水道、ガス、下水	若松 2.8km	1住居(60,200)
15	大字有毛字西ノ上2528番1	16,200	351	1.5:1	住宅 W2	農家住宅、一般住宅が混在する住宅地域	南5m市道、東側道	水道、下水	折尾 9.2km	調区(70,200)
16	桜町2番38外「桜町22-6」	43,900	409	1:1	事務所兼共同住宅 RC3	一般住宅、事務所、工場等が混在する住宅地域	南7m市道	水道、ガス、下水	若松 1.3km	準工(60,200)
17	古前2丁目6番7「古前2-15-14」	44,400	180	1:1.5	住宅 W2	中小規模一般住宅が建ち並ぶ既成住宅地域	北西5.5m市道	水道、ガス、下水	若松 1.3km	1中専(60,200)
5-1	本町2丁目731番「本町2-7-14」	72,800	128	1:2.5	店舗 S1	小売店舗等の建ち並ぶアーケード街の商業地域	南西5.3m市道	水道、ガス、下水	若松 550m	商業(80,400) 防火
5-2	古前1丁目13番6「古前1-9-8」	63,000	425	台形 1:1	店舗兼住宅 S3	小売店舗等が建ち並ぶ幹線道路沿いの商業地域	南東20m国道	水道、ガス、下水	若松 1.2km	近商(80,200) 準防
5-3	本町2丁目389番4「本町2-6-16」	64,400	84	1.2:1	店舗兼住宅 S2	店舗併用住宅等が建ち並ぶ古くからの商業地域	西15m市道、北側道	水道、ガス、下水	若松 700m	商業(80,400) 準防
5-4	下原町4番3「下原町3-23」	50,000	312	1:1	診療所 W2	店舗兼住宅、医院等が建ち並ぶ路線商業地域	北東20m市道、北西側道	水道、ガス、下水	若松 2.5km	近商(80,200) 準防
5-5	本町2丁目661番1「本町2-13-23」	89,800	225	3.5:1	店舗兼住宅 RC3	中小規模の店舗やホテル等が見られる商業地域	西25m市道、北側道	水道、ガス、下水	若松 400m	商業(80,400) 準防
5-6	浜町2丁目59番14「浜町2-4-21」	70,000	226	1:1	事務所 RC2	低層の店舗、事務所等が建ち並ぶ普通商業地域	東25m国道、北側道	水道、ガス、下水	若松 900m	商業(80,400) 準防
5-7	鴨生田2丁目6番104「鴨生田2-6-5」	65,100	450	1:1.2	事業所 S2	低層店舗のほか、住宅等が見られる路線商業地域	南東22m市道	水道、ガス、下水	二島 1.6km	2住居(60,200)
9-1	北湊町11番1外	22,700	14,149	1:1.5	工場	大規模工場が建ち並ぶ臨海部の工業地域	西20m市道、三方路	水道、下水	若松 2.2km	工専(60,200)
9-2	響町1丁目29番	21,000	2,344	1:1.5	工場	大小の工場、倉庫が建ち並ぶ臨海部の工業地域	南東13m道路	水道、下水	若松 6.5km	工専(60,200)
9-3	藤ノ木3丁目1513番1「藤ノ木3-4-14」	26,700	1,041	1:1	工場兼事務所	中小規模の工場のほか社宅等も見られる工業地域	南西7.4m市道	水道、下水	奥洞海 1km	準工(60,200)
9-4	南二島2丁目557番30外「南二島2-16-17」	30,700	1,892	1:1.2	工場兼事務所	中小規模工場、倉庫等が連たんする臨海工業地域	北西11m市道	水道、下水	二島 1.3km	工業(60,200)
9-5	大字安瀬20番1外	21,000	2,678	1:1.5	工場兼事務所	中小規模工場、事業所等が建ち並ぶ臨海工業地域	東9m市道	水道、下水	若松 3.3km	工専(60,200)
北九州 戸畑 -1	戸畑区天籟寺1丁目69番外「天籟寺1-5-27」	107,000	267	1:2	住宅 W2	中規模一般住宅が建ち並ぶ閑静な住宅地域	南西6m市道	水道、ガス、下水	戸畑 1.8km	1中専(60,200)

2	丸町3丁目18番4「丸町3-8-11」	35,900	137	台形1.5:1	住宅 W2	小規模一般住宅が見られる傾斜地の住宅地域	北4.7m市道	水道、ガス、下水	戸畑 1.6km	1中専(60,200)
3	浅生1丁目45番「浅生1-7-27」	107,000	202	1:1.5	住宅 LS2	中小規模の戸建住宅が多い既成の住宅地域	北5.4m市道	水道、ガス、下水	戸畑 1.1km	1住居(60,200)準防
4	中原東2丁目4番2「中原東2-4-2」	78,000	148	1:1.5	住宅 W2	中規模一般住宅、アパート等が混在する住宅地域	西6m市道	水道、ガス、下水	九州工大前 750m	1住居(60,200)準防
5	東大谷1丁目13番5「東大谷1-12-20」	63,000	259	1:2	住宅 W2	中規模一般住宅が多い丘陵地の住宅地域	西5.8m市道	水道、ガス、下水	戸畑 2.5km	1住居(60,200)
6	境川2丁目8番21「境川2-8-25」	82,300	169	1.2:1	住宅 LS2	中規模住宅のほか共同住宅等も見られる住宅地域	南6m市道	水道、ガス、下水	九州工大前 1.2km	1住居(60,200)
7	銀座1丁目3番「銀座1-4-22」	64,400	181	1:1.5	住宅 W2	住宅、共同住宅等が建ち並び駅に近い住宅地域	北西5.5m市道	水道、ガス、下水	戸畑 350m	商業(80,400)準防
5-1	中本町154番「中本町10-29」	85,000	105	1:4	店舗兼住宅 W2	小売店舗等が建ち並び駅前アーケード商業地域	東8m市道	水道、ガス、下水	戸畑 350m	商業(80,400)防火
5-2	新池2丁目553番8「新池2-5-35」	111,000	154	1:1.5	店舗兼住宅 RC2	低層の事務所ビル、店舗等が混在する商業地域	北11m国道	水道、ガス、下水	戸畑 900m	近商(80,200)準防
5-3	浅生3丁目16番「浅生3-16-16」	119,000	247	1:2	事務所 RC2	店舗、金融機関等が建ち並び路線沿いの商業地域	北西22m市道	水道、ガス、下水	戸畑 450m	商業(80,400)防火
5-4	天神1丁目229番「天神1-12-6」	124,000	193	1:1.2	診療所兼住宅 RC3	店舗、マンションが混在する近隣商業地域	西20m市道	水道、ガス、下水	九州工大前 1.2km	近商(80,300)準防
5-5	銀座2丁目232番「銀座2-4-28」	70,000	106	1:3	店舗兼住宅 W2	店舗併用住宅が建ち並び既成近隣商業地域	北東25m県道	水道、ガス、下水	戸畑 380m	商業(80,400)準防
5-6	中本町202番外「中本町8-14」	146,000	1,117	1:1.5	店舗兼共同住宅 SRC14	店舗兼共同住宅、店舗が建ち並び駅前の商業地域	北西32m県道、南西側道	水道、ガス、下水	戸畑 200m	商業(80,400)準防
5-7	福柳木2丁目1番4外「福柳木2-1-7」	76,300	1,023	3.5:1	店舗兼作業所 S3	店舗、営業所等が多い国道沿いの路線商業地域	北西20m国道	水道、ガス、下水	戸畑 2.8km	商業(80,400)準防
9-1	牧山海岸3番24外「牧山海岸4-28」	35,700	3,473	1:1.2	工場兼事務所	中規模工場が建ち並び区画整然とした工業団地	南東15m市道	水道、ガス、下水	戸畑 700m	工専(60,200)
9-2	中原新町46番114「中原新町1-2」	42,000	3,501	1:1	事務所 S2	研究開発等の事務所、工場が集積する工業団地	東12.5m市道	水道、ガス、下水	九州工大前 260m	工専(60,200)
北九州小倉北-1	小倉北区赤坂3丁目1772番87「赤坂3-10-41」	52,200	239	1.2:1	住宅 RC2	一般住宅が建ち並び区画整然とした住宅地域	南東6m市道	水道、ガス、下水	小倉 3.7km	1中専(60,200)
2	南丘3丁目947番3外「南丘3-1-15」	40,900	199	1:1.2	住宅 W2	中規模一般住宅が多い丘陵地の住宅地域	西4m市道	水道、ガス、下水	南小倉 2.3km	1低専(50,80)
3	小文字2丁目1661番29「小文字2-4-8」	50,900	332	1:1	住宅 W2	中規模一般住宅が建ち並び住宅地域	東6m市道	水道、ガス、下水	小倉 3.2km	1低専(50,80)
4	下富野2丁目312番1「下富野2-5-44」	61,700	202	1.5:1	住宅 LS1	中小規模一般住宅が建ち並び既成住宅地域	南4m市道、三方路	水道、ガス、下水	小倉 1.5km	1住居(60,200)
5	足立3丁目12番10外「足立3-7-10」	93,800	330	1:1.5	住宅 RC2	中規模一般住宅が多い区画整然とした住宅地域	東6m市道	水道、ガス、下水	小倉 3.5km	1中専(60,200)
6	黒原2丁目36番77外「黒原2-37-20」	58,800	380	1:1.5	住宅 LS2	中規模一般住宅が多い丘陵地の閑静な住宅地域	南7.5m市道	水道、ガス、下水	小倉 4km	1低専(50,80)
7	菜園場1丁目20番3外「菜園場1-2-29」	77,100	181	1:1	住宅 RC2	一般住宅の中に共同住宅等も見られる住宅地域	北東5.5m市道	水道、ガス、下水	小倉 2.1km	1住居(60,200)
8	下富野4丁目837番31「下富野4-14-26」	56,700	104	1:1	住宅 W2	小規模一般住宅が多い既成住宅地域	南4.5m市道	水道、ガス、下水	小倉 2.4km	1住居(60,200)
9	中井4丁目5番22「中井4-5-1」	97,000	2,393	1.2:1	共同住宅 RC10	マンション、病院、住宅等が混在する住宅地域	北西11m市道、北東側道	水道、ガス、下水	九州工大前 1.9km	1中専(60,200)
10	緑ヶ丘2丁目17番10	89,800	207	台形1:1	住宅 W2	一般住宅等が建ち並び環境の良い住宅地域	北西6m市道	水道、ガス、下水	小倉 2.5km	1中専(60,200)
11	熊本1丁目19番10外「熊本1-10-16」	91,000	220	1:1.5	住宅 W2	一般住宅のほかにアパート等が混在する住宅地域	南西6m市道	水道、ガス、下水	小倉 2.8km	1住居(60,200)
12	豎林町24番「豎林町2-5」	73,200	287	1:2	住宅 W1	一般住宅の中に駐車場等が見られる住宅地域	北東6m市道	水道、ガス、下水	南小倉 400m	1住居(60,200)
13	上富野5丁目43番「上富野5-11-9」	69,300	257	1:1.2	住宅 W2	中規模住宅が建ち並び環境の良い住宅地域	北西6m市道	水道、ガス、下水	小倉 2.5km	1住居(60,200)
14	井堀1丁目22番13「井堀1-22-25」	75,200	330	1:1.5	住宅 W2	中規模一般住宅、アパートが建ち並び住宅地域	北西6m市道	水道、ガス、下水	小倉 5.1km	1中専(60,200)
15	貴船町54番外「貴船町11-18」	68,000	231	1:2	住宅 W1	中小規模一般住宅が建ち並び既成住宅地域	南5.6m市道	水道、ガス、下水	香春口三萩野 950m	1住居(60,200)準防
16	泉台3丁目865番81「泉台3-6-11」	54,700	269	1:2	住宅 W2	一般住宅を主にアパート等も見られる住宅地域	北4.8m市道	水道、ガス、下水	小倉 4.9km	1住居(60,200)
17	東篠崎1丁目315番外「東篠崎1-17-9」	80,000	388	台形1:1.2	共同住宅 RC3	中層共同住宅、一般住宅が建ち並び既成住宅地域	北8m市道	水道、ガス、下水	片野 350m	1住居(60,200)準防
18	霧ヶ丘3丁目1520番11外「霧ヶ丘3-4-20」	60,700	199	1:1.2	住宅 LS2	中規模一般住宅や共同住宅が建ち並び住宅地域	西5m市道	水道、ガス、下水	城野 1.3km	1住居(60,200)
19	高尾1丁目1843番247「高尾1-36-11」	48,300	175	1:1.5	住宅 W2	中規模一般住宅が多い閑静な高台の住宅地域	北西4.7m市道	水道、ガス、下水	南小倉 1.5km	1中専(60,200)
20	篠崎2丁目22番「篠崎2-17-2」	40,100	129	1:1.2	住宅 LS2	小規模一般住宅が多い既成住宅地域	北東4m市道	水道、ガス、下水	南小倉 1.3km	1中専(60,200)
5-1	魚町2丁目251番「魚町2-1-8」	642,000	252	1:4	店舗 RC3	各種小売店舗の建ち並び中心的商業地域	東5.6m市道	水道、ガス、下水	小倉 450m	商業(80,500)防火
5-2	堺町1丁目48番1「堺町1-4-6」	259,000	652	1:2	店舗 RC6	中規模の飲食店ビルが多い歓楽街の商業地域	北5m市道、東側道	水道、ガス、下水	小倉 600m	商業(80,500)防火
5-3	下剱津4丁目61番「下剱津4-8-3」	159,000	519	1:1.2	店舗兼共同住宅 SRC9	高層の店舗兼共同住宅、低層店舗が多い商業地域	南東22m県道	水道、ガス、下水	小倉 3.3km	商業(80,400)準防
5-4	中井5丁目15番7「中井5-15-14」	112,000	540	1:1.2	事務所 LS2	低層店舗、事務所等が混在する路線商業地域	南西20m県道	水道、ガス、下水	九州工大前 2.1km	近商(80,200)準防
5-5	東城野町11番1外「東城野町2-35」	133,000	1,007	1:1.2	店舗 RC3	店舗、中層ビル等が建ち並び路線商業地域	南西20m国道、背面道	水道、ガス、下水	城野 250m	商業(80,400)準防
5-6	中津口1丁目159番12外「中津口1-10-23」	230,000	211	台形1:1	店舗、事務所兼共同住宅 RC7	低層店舗、中層マンション等が建ち並び商業地域	南東25m国道	水道、ガス、下水	小倉 1.5km	商業(80,400)防火
5-7	馬借1丁目492番10外「馬借1-16-12」	147,000	349	台形1:1	店舗兼共同住宅 RC8	店舗ビル、店舗付共同住宅等が建ち並び商業地域	東7m市道	水道、ガス、下水	小倉 1.1km	商業(80,400)準防

5-8	中津口1丁目275番2外「中津口1-1-8」	242,000	401	1:2	事務所 RC5	中高層事務所ビル、共同住宅が建ち並ぶ商業地域	北30m市道、東側道	水道、ガス、下水	小倉 1.2km	商業(80,400) 防火
5-9	三萩野2丁目9番11外「三萩野2-4-24」	144,000	614	1:1	店舗兼共同住宅 SRC11	中高層の店舗兼共同住宅等が建ち並ぶ商業地域	南西16m市道	水道、ガス、下水	香春口三萩野 530m	商業(80,400) 準防
5-10	馬借2丁目33番1外「馬借2-6-6」	320,000	770	1:1.5	事務所兼共同住宅 SRC13	中高層の事務所ビル等が建ち並ぶ商業地域	北東40m県道、背面道	水道、ガス、下水	小倉 1km	商業(80,500) 防火
5-11	米町1丁目107番4「米町1-3-22」	531,000	396	1:1	事務所 RC6	中高層の店舗事務所ビルが建ち並ぶ商業地域	南19m国道、東側道	水道、ガス、下水	小倉 400m	商業(80,500) 防火
5-12	室町2丁目134番3「室町2-5-1」	414,000	330	1:2	店舗兼事務所 RC7F1B	中小規模店舗、事務所等が建ち並ぶ商業地域	南西36m国道、南東側道	水道、ガス、下水	小倉 650m	商業(80,500) 防火
5-13	魚町1丁目88番「魚町1-6-4」	532,000	155	1:5	店舗 RC4	中小規模の店舗ビル、飲食店等が多い商業地域	西5m市道	水道、ガス、下水	小倉 250m	商業(80,600) 防火
5-14	片野3丁目98番外「片野3-4-24」	208,000	499	1:1.2	事務所兼共同住宅 SRC9	低層店舗、中高層ビル等が建ち並ぶ商業地域	西40m市道	水道、ガス、下水	片野 200m	商業(80,400) 防火
5-15	清水4丁目73番外「清水4-3-30」	179,000	530	1:1	店舗兼共同住宅 SRC10	低層店舗、マンション等が混在する商業地域	北25m国道	水道、ガス、下水	南小倉 700m	商業(80,400) 準防
5-16	京町1丁目124番3外「京町1-4-6」	233,000	126	1:3	店舗兼事務所 RC3	店舗兼事務所、駐車場等が見られる商業地域	北5.3m市道	水道、ガス、下水	小倉 400m	商業(80,500) 防火
5-17	三郎丸1丁目28番2外「三郎丸1-7-5」	120,000	606	1:2	診療所兼住宅 RC3	中低層の店舗、事務所等が見られる商業地域	北東15m市道	水道、ガス、下水	小倉 2.6km	近商(80,200) 準防
5-18	浅野2丁目2番100「浅野2-9-6」	228,000	347	不整形 1:1.2	ホテル SRC8	中高層事務所ビル、ホテル等が見られる商業地域	北西18m県道、南東側道	水道、ガス、下水	小倉 300m	商業(80,400) 準防
5-19	西港町30番16	69,300	3,257	1:4	店舗、事務所兼工場 S2	沿道型店舗等が建ち並ぶ路線商業地域	北東44m国道	水道、下水	小倉 3.3km	準工(60,200)
5-301	京町2丁目261番1外「京町2-7-8」	1,030,000	357	1.5:1	事務所 SRC8F2B	高層の店舗、事務所等が建ち並ぶ商業地域	東39m県道、北側道	水道、ガス、下水	小倉 170m	商業(80,600) 防火
9-1	西港町94番5	43,200	1,658	1:2.5	事務所 S2	事務所、倉庫等が建ち並ぶ工業地域	南西15m市道	水道、下水	小倉 4.5km	工業(60,200)
9-2	末広2丁目36番36「末広2-3-13」	39,500	1,766	1:2.1	倉庫兼作業所 S2	中小規模の営業所、作業場等が建ち並ぶ工業地域	北8m市道	水道、下水	小倉 2.2km	工業(60,200)
北九州小倉南-1	小倉南区若園2丁目99番11「若園2-8-25」	76,700	194	1:1.5	住宅 LS2	中規模一般住宅が建ち並ぶ住宅地域	南6m市道	水道、ガス、下水	城野 1km	1中専(60,200)
2	長尾5丁目209番12「長尾5-11-14」	53,000	148	1:2	住宅 W2	小規模一般住宅が建ち並ぶ住宅地域	北4.5m市道	水道、ガス、下水	徳力嵐山口 800m	1住居(60,200)
3	八重洲町603番29「八重洲町14-14」	53,400	121	1:2.1	住宅 W2	小規模一般住宅が多い区画整然とした住宅地域	南西6m市道	水道、ガス、下水	北方 2km	1住居(60,200)
4	津田南町161番11「津田南町10-23」	43,900	238	1:2.5	住宅 RC2	中規模一般住宅が多い郊外の閑静な住宅地域	西8m市道	水道、ガス、下水	下曽根 2.5km	2低専(60,100)
5	下曽根3丁目2556番14「下曽根3-13-17」	66,200	162	2:1	住宅 W2	小規模住宅の建ち並ぶ区画整然とした住宅地域	南6m市道	水道、ガス、下水	下曽根 600m	1住居(60,200)
6	津田新町4丁目800番17「津田新町4-2-15」	60,000	136	1:1	住宅 W2	小規模一般住宅が建ち並ぶ住宅地域	南西6m市道	水道、ガス、下水	下曽根 1.2km	1住居(60,200)
7	志井鷹羽台556番52「志井鷹羽台19-5」	40,200	278	1:1.2	住宅 LS2	一般住宅が建ち並ぶ丘陵地の住宅地域	南東4.5m市道	水道、ガス、下水	志井 800m	調区(70,200)
8	湯川新町1丁目351番2外「湯川新町1-17-11」	51,800	261	1:1.2	住宅 W2	中小規模の新旧一般住宅が建ち並ぶ住宅地域	南4m市道	水道、ガス、下水	安部山公園 1.2km	1低専(50,80)
9	舞ヶ丘3丁目239番70外「舞ヶ丘3-6-5」	52,300	222	1:1	住宅 W2	一般住宅が建ち並ぶ丘陵地の住宅地域	東6m市道	水道、ガス、下水	石田 2.3km	1低専(40,60)
10	湯川4丁目1073番24「湯川4-12-13」	65,600	175	台形 1:1.2	住宅 W2	中規模一般住宅が多い高台の住宅地域	南西10m市道	水道、ガス、下水	安部山公園 500m	1中専(60,200)
11	徳力4丁目531番7外「徳力4-8-8」	64,000	186	1:1	住宅 W1	中小規模一般住宅が多い既成住宅地域	南東6m市道	水道、ガス、下水	徳力嵐山口 450m	1住居(60,200)
12	上吉田2丁目401番12「上吉田2-15-4」	40,300	144	1:1.5	住宅 W2	中小規模の一般住宅が建ち並ぶ既成住宅地域	北東6m市道	水道、下水	下曽根 3.8km	1住居(60,200)
14	徳吉東5丁目348番1「徳吉東5-11-5」	45,500	128	1:1.2	住宅 W2	小規模一般住宅が建ち並ぶ住宅地域	南東4.5m市道	水道、ガス、下水	徳力嵐山口 1.6km	1低専(50,80)
15	徳力6丁目7番103「徳力6-7-3」	84,000	179	1:2.1	住宅 W2	中規模一般住宅が多い区画整然とした住宅地域	南東6m市道	水道、ガス、下水	徳力嵐山口 150m	1中専(60,200)
16	葛原本町3丁目518番79「葛原本町3-14-16」	49,300	165	1:1.2	住宅 W2	中規模住宅が建ち並ぶ区画整然とした住宅地域	南6m市道	水道、ガス、下水	安部山公園 2.6km	1低専(50,80)
17	朽網東5丁目460番73「朽網東5-7-21」	48,000	196	1:1	住宅 W2	中規模一般住宅が多い区画整然とした住宅地域	南西6m市道	水道、ガス、下水	朽網 1.6km	1住居(60,200)
18	湯川新町4丁目795番16「湯川新町4-18-25」	58,800	182	1:1.2	住宅 W2	中規模一般住宅が建ち並ぶ住宅地域	南西6m市道	水道、ガス、下水	安部山公園 700m	1低専(50,80)
19	守恒4丁目325番139「守恒4-10-4」	82,000	224	1:1	住宅 W2	中規模一般住宅が建ち並ぶ高台の住宅地域	北東6m市道	水道、ガス、下水	守恒 900m	1低専(50,80)
20	企救丘2丁目851番90外「企救丘2-14-20」	90,500	1,743	1:2.1	共同住宅 RC4	中層マンション、一般住宅が混在する住宅地域	北西22m市道	水道、ガス、下水	企救丘 150m	1住居(60,200)
21	東貫1丁目3464番6「東貫1-10-21」	60,300	229	1:1.5	住宅 LS2	中規模一般住宅が多い閑静な住宅地域	南西6.5m市道	水道、ガス、下水	下曽根 1.4km	1中専(60,200)
22	沼緑町4丁目356番49「沼緑町4-4-17」	42,200	272	1:1.2	住宅 W2	中規模住宅が整然と建ち並ぶ丘陵開発住宅地域	東8m市道	水道、ガス、下水	下曽根 2.2km	1低専(50,80)
23	曾根新田南2丁目563番2「曾根新田南2-2-21」	24,200	341	1:2	住宅 W1	一般住宅、農家住宅等が混在する住宅地域	南6.5m市道	水道、下水	下曽根 2.8km	調区(70,200)
24	石田南2丁目371番2「石田南2-18-13」	33,300	165	1:2	住宅 W2	一般住宅が見られる周囲に農地が多い住宅地域	北東3m市道	水道、下水	石田 700m	調区(70,200)
25	下城野3丁目1352番14「下城野3-4-9」	51,800	199	1:1	住宅 W2	中規模一般住宅にアパートが見られる住宅地域	南東5m市道	水道、ガス、下水	北方 750m	1住居(60,200)
26	大字山本字八ヶ瀬286番3	29,300	308	1:1.5	住宅 W2	農家住宅が建ち並ぶ市街地に近い住宅地域	北西9.6m県道	水道、下水	徳力嵐山口 2.5km	調区(70,200)
27	吉田にれの木坂1丁目1番116「吉田にれの木坂1-14-3」	49,800	214	1:1.2	住宅 W2	中規模一般住宅が建ち並ぶ閑静な新興住宅地域	北東6m市道	水道、ガス、下水	下曽根 3.2km	1低専(40,60)

5-1	富士見1丁目812番41 「富士見1-5-35」	105,000	161	1:1.2	店舗兼共同住宅 RC5	中小規模店舗、共同住宅等が見られる商業地域	北西17m国道	水道、ガス、下水	モノレール城野400m	商業(80,400) 準防
5-2	田原新町2丁目5番106 「田原新町2-5-26」	99,600	760	1:1.5	店舗 W1	小売店舗、金融機関等が建ち並ぶ駅前商業地域	南東36m市道、背面道	水道、ガス、下水	下曽根450m	1住居(60,200)
5-3	徳力2丁目5番107「徳力2-5-14」	96,400	162	1:1.2	店舗兼住宅 RC3	店舗付共同住宅、小売店舗等が建ち並ぶ商業地域	南西12m市道	水道、ガス、下水	徳力公園前320m	近商(80,200) 準防
5-4	朽網西1丁目859番1「朽網西1-5-12」	51,500	2,638	台形1:1.5	店舗兼工場 S1	事務所、営業所等が見られる路線商業地域	北東12m県道、北西側道	水道、下水	朽網1.1km	準工(60,200)
5-5	葛原東3丁目404番20外 「葛原東3-14-3」	77,200	428	1.5:1	店舗兼事務所 RC4	店舗、事務所等が建ち並ぶ路線商業地域	北西36m県道	水道、ガス、下水	下曽根1.4km	準工(60,200)
5-6	津田1丁目870番1「津田1-2-28」	80,000	1,255	1:2	事務所兼倉庫 SRC2	店舗、営業所等が見られる路線商業地域	北東42m国道、背面道	水道、ガス、下水	下曽根1.4km	準工(60,200)
5-7	上葛原2丁目17番101 「上葛原2-17-1」	110,000	4,500	1.2:1	店舗 S2	大規模店舗等が建ち並ぶ区画整理済の商業地域	北西20m市道、三方路	水道、ガス、下水	安部山公園900m	準工(60,200)
北九州八幡東-1	八幡東区桃園2丁目7番1「桃園2-14-22」	67,400	163	台形1:2	住宅 W2	中小規模一般住宅が建ち並ぶ既成住宅地域	西6m市道	水道、ガス、下水	八幡1.5km	1住居(60,200) 準防
2	東台良町252番30「東台良町15-8」	43,000	214	2:1	住宅 W2	中規模一般住宅が建ち並ぶ既成の住宅地域	東6m市道	水道、ガス、下水	八幡1.5km	1中専(60,200)
3	勝山1丁目1376番9「勝山1-7-5」	52,300	212	1:1.2	住宅 W1	中小規模一般住宅が多い既成住宅地域	南東8m市道	水道、ガス、下水	八幡3.4km	1中専(60,200)
4	枝光4丁目1708番14「枝光4-17-7」	38,700	165	台形1.5:1	住宅 W2	一般住宅に共同住宅も見られる傾斜地の住宅地域	北4.5m市道	水道、ガス、下水	枝光750m	1中専(60,200)
5	山路2丁目1201番19「山路2-1-46」	46,100	225	1:1.2	住宅 LS2	中規模一般住宅が多い区画整然とした住宅地域	南6m市道	水道、ガス、下水	八幡5km	1低専(50,80)
6	帆柱2丁目9番4「帆柱2-9-12」	47,100	135	1:1	住宅 W2	小規模一般住宅が多い既成住宅地域	北西5.5m市道	水道、ガス、下水	八幡1.2km	1住居(60,200)
7	藤見町10番83「藤見町8-49」	21,000	159	1:1.2	住宅 W2	中小規模一般住宅が多い傾斜地勢の住宅地域	北東6m市道	水道、ガス、下水	枝光1.8km	1低専(50,80)
8	景勝町1617番7「景勝町2-15」	23,000	183	台形1:1.5	住宅 W2	中小規模一般住宅が多い谷間の既成住宅地域	南4m市道、西側道	水道、ガス、下水	八幡4km	1中専(60,200)
9	清田1丁目7番6「清田1-9-24」	62,100	145	1:1.5	住宅 W2	中小規模一般住宅が建ち並ぶ住宅地域	南東6m市道	水道、ガス、下水	八幡4.5km	1住居(60,200)
10	石坪町9番9「石坪町5-24」	84,900	199	1:1.2	住宅 W2	中規模一般住宅が多い既成住宅地域	南東6m市道	水道、ガス、下水	八幡4.7km	1住居(60,200) 準防
11	帆柱1丁目1545番58「帆柱1-4-21」	24,700	142	1.2:1	住宅 W2	中小規模一般住宅が多い傾斜地の住宅地域	北3.7m市道	水道、ガス、下水	八幡1.6km	1住居(60,200)
12	末広町4117番5「末広町7-1」	43,600	134	2:1	住宅 W2	小規模一般住宅が建ち並ぶ傾斜地の既成住宅地域	東3.3m市道	水道、ガス、下水	八幡2.2km	1住居(60,200)
13	上本町2丁目260番20外 「上本町2-16-29」	53,700	172	台形1:1.2	住宅 W2	中規模住宅が多い高台の既成住宅地域	東8m市道	水道、ガス、下水	八幡2.9km	1住居(60,200)
14	田代町327番1「田代町10-47」	10,000	831	1.5:1	住宅 W1	農家住宅を中心に一般住宅も見られる住宅地域	南東10.5m県道、南西側道		八幡11km	調区(70,200)
15	桃園1丁目18番27「桃園1-9-14」	96,200	187	1:1.2	住宅 W2	中規模一般住宅が建ち並ぶ環境のよい住宅地域	西6m市道	水道、ガス、下水	八幡1.1km	1中専(60,200) 準防
5-1	中央2丁目22番4外「中央2-7-23」	125,000	327	台形1:2	店舗兼医院 RC2	店舗、事務所ビル等が建ち並ぶ商業地域	北27m県道	水道、ガス、下水	八幡1.6km	商業(80,500) 防火
5-2	西本町3丁目7番7「西本町3-1-5」	119,000	248	1:1.5	店舗兼共同住宅 RC7	金融機関、店舗兼共同住宅等が多い商業地域	南27m県道、西側道	水道、ガス、下水	八幡200m	商業(80,400) 防火
5-3	大蔵2丁目630番5「大蔵2-11-11」	67,800	160	1:2	店舗兼住宅 W2	小規模な店舗兼住宅が多い近隣商業地域	北西5.8m市道	水道、ガス、下水	八幡2.9km	近商(80,200) 準防
5-4	枝光本町8番16「枝光本町5-2」	65,800	347	台形1:1.5	店舗兼共同住宅 RC4	中小規模の小売店舗が多い既成の商業地域	西8m市道	水道、ガス、下水	枝光900m	商業(80,400) 準防
5-5	尾倉3丁目34番4「尾倉3-1-3」	76,500	332	1:1.5	店舗、作業場兼住宅 RC3	低層の店舗、事務所等が建ち並ぶ商業地域	東30m市道	水道、ガス、下水	八幡850m	近商(80,200) 準防
5-6	東田1丁目6番105「東田1-6-5」	71,200	1,717	1:1.5	事務所兼倉庫 S2	中低層の営業所や量販店が建ち並ぶ商業地域	南12m市道	水道、ガス、下水	八幡500m	準工(60,200)
北九州八幡西-1	八幡西区西神原町15番11	96,800	376	1:1.2	取壊中	中規模一般住宅が多い区画整然とした住宅地域	西6m市道	水道、ガス、下水	黒崎700m	1住居(60,200) 準防
2	里中2丁目353番130「里中2-8-16」	57,400	309	1:1.5	住宅 W2	中規模一般住宅が建ち並ぶ住宅地域	北6m市道	水道、ガス、下水	永犬丸500m	1住居(60,200)
3	御開3丁目356番123「御開3-21-12」	52,200	160	1:1.2	住宅 LS2	中規模一般住宅が建ち並ぶ閑静な既成住宅地域	北東4.5m市道	水道、ガス、下水	折尾4.5km	1住居(60,200)
4	上上津役1丁目270番19「上上津役1-8-18」	46,300	228	1:1	住宅 W2	中規模一般住宅が建ち並ぶ高台の閑静な住宅地域	西6m市道	水道、ガス、下水	黒崎4.5km	1中専(60,200)
5	高江3丁目2972番24「高江3-9-31」	28,500	180	1:2	住宅 W2	中規模一般住宅が建ち並ぶ郊外の既成住宅地域	北東4.5m市道	水道、下水	筑豊香月500m	1低専(50,80)
6	永犬丸西町3丁目1017番283「永犬丸西町3-13-17」	53,800	233	1:2	住宅 W2	中規模一般住宅が多い区画整然とした住宅地域	南西8m市道	水道、ガス、下水	三ヶ森600m	1中専(60,200)
7	西折尾町892番67「西折尾町11-27」	69,900	230	1:1.5	住宅 W2	一般住宅が建ち並ぶ区画整然とした住宅地域	北6m市道	水道、ガス、下水	折尾900m	1住居(60,200)
8	藤原4丁目185番37「藤原4-9-3」	65,300	279	1:1.5	住宅 W2	中規模一般住宅が建ち並ぶ住宅地域	南6m市道	水道、ガス、下水	折尾2.2km	1低専(50,80)
9	東鳴水4丁目26番2「東鳴水4-11-5」	66,500	273	1:2	住宅 LS2	中規模一般住宅が建ち並ぶ既成住宅地域	東6m市道	水道、ガス、下水	黒崎1.6km	1中専(60,200)
10	別当町1230番192「別当町35-17」	45,300	215	1.5:1	住宅 W2	中規模一般住宅が多い高台の住宅地域	南東6m市道	水道、ガス、下水	黒崎3.4km	1住居(60,200)
11	本城1丁目9番114「本城1-9-24」	56,800	221	1:1.5	住宅 W2	中規模一般住宅にアパート等も混在する住宅地域	北西6m市道	水道、ガス、下水	本城1.1km	1住居(60,200)
12	沖田4丁目2879番206「沖田4-7-19」	49,500	280	1:1.2	住宅 W2	一般住宅が建ち並ぶ区画整然とした住宅地域	西6m市道	水道、ガス、下水	三ヶ森1km	1低専(50,80)
13	陣山2丁目2番19「陣山2-5-16」	72,800	158	1:2	住宅 W2	一般住宅のほかに共同住宅等が見られる住宅地域	北西6m市道	水道、ガス、下水	黒崎1.1km	準工(60,200) 準防

14	塔野1丁目764番77「塔野1-16-10」	40,500	250	1:1.2	住宅	W2	一般住宅が建ち並ぶ丘陵地の住宅地域	南4m市道	水道、ガス、下水	三ヶ森 1.4km	1中専 (60,200)
15	小嶺台3丁目783番28「小嶺台3-7-22」	39,000	220	1:1.2	住宅	LS2	一般住宅が建ち並ぶ郊外の既成住宅地域	西6m市道	水道、ガス、下水	黒崎 7.2km	1低専 (50,80)
16	陣原4丁目751番6「陣原4-12-52」	43,000	165	1:1.2	住宅	W2	一般住宅やアパートが建ち並ぶ既成住宅地域	北5.5m市道	水道、ガス、下水	陣原 1km	準工 (60,200)
17	春日台1丁目608番80「春日台1-14-8」	48,500	224	1:1	住宅	W2	中規模一般住宅が建ち並ぶ高台の閑静な住宅地域	南4.2m市道	水道、ガス、下水	三ヶ森 500m	1中専 (60,200)
18	大字野面字宝才1623番1	20,000	267	台形 1:1.2	住宅	LS2	中規模一般住宅、農家住宅が混在する住宅地域	西4.3m市道	水道、下水	木屋瀬 1.9km	調区 (70,200)
19	鉄王1丁目10番77「鉄王1-15-22」	70,100	204	1:1.2	住宅	LS2	中規模一般住宅が多い閑静な住宅地域	北西5.5m市道	水道、ガス、下水	黒崎 3km	1中専 (60,200) 準防
20	萩原1丁目7番15「萩原1-7-24」	70,100	227	台形 1:1.5	住宅	W2	中規模一般住宅、共同住宅が建ち並ぶ住宅地域	南西6m市道	水道、ガス、下水	萩原 150m	1住居 (60,200) 準防
21	大膳2丁目1049番37「大膳2-19-3」	39,500	145	1:1.2	住宅	W2	中規模一般住宅が建ち並ぶ住宅地域	西4.6m市道	水道、ガス、下水	折尾 1.3km	1中専 (60,200)
22	光貞台2丁目16番2「光貞台2-16-2」	68,900	223	1:1	住宅	W2	中規模住宅が建ち並ぶ区画整然とした住宅地域	南東6m市道	水道、ガス、下水	折尾 3km	1低専 (50,80)
23	松寿山1丁目986番52「松寿山1-7-14」	55,700	212	1:1	住宅	LS2	中規模一般住宅が多い閑静な住宅地域	西6m市道	水道、ガス、下水	折尾 1.7km	1低専 (50,80)
24	瀬板1丁目1228番13外「瀬板1-6-5」	41,100	157	1:1	住宅	W2	中規模一般住宅が緩傾斜地に建ち並ぶ住宅地域	西6m市道	水道、ガス、下水	陣原 1.1km	1住居 (60,200)
25	折尾4丁目1338番12外「折尾4-31-22」	69,400	278	1:1.5	住宅	LS2	住宅、アパート等が混在する高台の既成住宅地域	北東4m市道	水道、ガス、下水	折尾 550m	1住居 (60,200)
26	星和町501番18「星和町25-3」	59,000	161	1:2.1	住宅	W2	中規模一般住宅が建ち並ぶ既成住宅地域	南東6m市道	水道、ガス、下水	本城 600m	2低専 (60,100)
27	町上津役西2丁目1641番6「町上津役西2-13-17」	47,100	310	台形 1:1.5	住宅	W1	中規模一般住宅が多い既成住宅地域	西4m市道	水道、ガス、下水	黒崎 5.8km	1中専 (60,200)
28	青山2丁目4番3外「青山2-4-10」	80,000	1,631	1:1.2	共同住宅	RC6	一般住宅、マンション等が混在する住宅地域	西8m市道、三方路	水道、ガス、下水	萩原 400m	1中専 (60,200)
29	紅梅4丁目27番17「紅梅4-8-24-1」	64,500	191	1:1	住宅	LS2	中小規模の一般住宅が建ち並ぶ既成住宅地域	北東3.8m市道	水道、ガス、下水	黒崎 1.6km	1中専 (60,200)
30	浅川日の峯2丁目1131番59「浅川日の峯2-9-15」	55,600	213	1:1.5	住宅	W2	中規模一般住宅が多い区画整然とした住宅地域	北西4.7m市道	水道、ガス、下水	折尾 2.7km	2低専 (60,100)
31	白岩町11番108「白岩町12-10」	40,600	328	1:1.5	住宅	W2	中規模一般住宅が多い区画整然とした住宅地域	南6m市道	水道、ガス、下水	通谷 3km	1中専 (60,200)
32	本城東3丁目577番13「本城東3-4-12」	44,400	333	1:1.5	住宅	W2	一般住宅の中にアパートも見られる既成住宅地域	南東4.2m市道	水道、ガス、下水	本城 1.1km	1住居 (60,200)
33	大浦2丁目7番24「大浦2-7-14」	76,100	231	1:1.5	住宅	W2	一般住宅の中にアパートも見られる住宅地域	南西6m市道	水道、ガス、下水	折尾 1km	1中専 (60,200)
34	野面1丁目2185番1「野面1-14-2」	25,900	415	台形 1:1.2	住宅	W1	一般住宅や農家住宅等が混在する住宅地域	南西6m市道	水道、下水	木屋瀬 1.6km	1低専 (50,80)
35	竹末1丁目12番5「竹末1-12-10」	70,400	163	1:2	共同住宅	W2	住宅、アパート、事務所等が混在する住宅地域	南東8m市道	水道、ガス、下水	森下 700m	1住居 (60,200)
36	町上津役東2丁目2076番1「町上津役東2-7-16」	44,800	235	1:1	住宅	W2	中規模一般住宅が多い国道背後の既成住宅地域	西4m市道	水道、ガス、下水	黒崎 5.8km	1中専 (60,200)
37	則松6丁目957番2外「則松6-7-41」	41,300	249	1:1.5	住宅	W2	中小規模一般住宅が多い既成住宅地域	北3.8m市道	水道、ガス、下水	折尾 1.8km	1住居 (60,200)
38	香月西1丁目1672番36「香月西1-14-3」	36,000	229	1:1.5	住宅	W2	中規模一般住宅が区画整然と建ち並ぶ住宅地域	北東6m市道	水道、ガス、下水	筑豊香月 1.8km	1低専 (40,60)
3-1	茶屋の原2丁目1011番1	18,100	1,212	1:1.5	田		住宅団地に隣接する熟成度の高い地域	北西5m市道	ガス	楠橋 2.1km	1住居 (60,200)
5-1	則松5丁目2110番1外「則松5-3-6」	84,000	963	1:2.5	店舗兼倉庫	S2	自動車関連店舗等の多い路線商業地域	南東20m国道	水道、下水	折尾 1.8km	準工 (60,200)
5-2	黒崎3丁目24番4「黒崎3-2-8」	223,000	184	1:1.5	事務所	RC5	店舗、事務所、マンション等が見られる商業地域	東25m市道、南側道	水道、ガス、下水	黒崎 290m	商業 (80,600) 防火
5-3	友田1丁目1904番1「友田1-12-17」	67,100	1,654	台形 1.5:1	店舗兼作業場	S1	自動車関連店舗、工場等が混在する路線商業地域	北西14m国道	水道、下水	折尾 1.3km	準工 (60,200)
5-4	光明2丁目1735番1外「光明2-11-12」	112,000	495	1:1.5	事務所	RC2	店舗、事務所に金融機関等も見られる商業地域	北21m国道	水道、ガス、下水	折尾 550m	商業 (80,400) 準防
5-5	藤田1丁目14番外「藤田1-1-13」	100,000	328	1:2	事務所	RC4	中低層の店舗等が建ち並ぶ路線商業地域	南東25m国道、背面道	水道、ガス、下水	黒崎 800m	商業 (80,400) 準防
5-6	黒崎2丁目14番6「黒崎2-6-2」	129,000	155	1:2	店舗兼事務所	S4	中小規模店舗が建ち並ぶアーケード商業地域	北東10m市道	水道、ガス、下水	黒崎 320m	商業 (80,400) 防火
5-7	黒崎1丁目4番6「黒崎1-9-8」	103,000	171	台形 1:2	店舗	SRC5	中層の飲食店ビルが建ち並ぶ歓楽街の商業地域	南西6m市道	水道、ガス、下水	黒崎 270m	商業 (80,400) 防火
5-8	三ヶ森3丁目19番外「三ヶ森3-13-9」	79,500	429	1:1.5	診療所	W2	小売店舗、店舗兼住宅等が建ち並ぶ近隣商業地域	南西8m県道	水道、ガス、下水	三ヶ森 90m	近商 (80,200) 準防
5-9	割子川2丁目3番9「割子川2-3-9」	80,100	678	1:1	事務所兼倉庫	S2	営業所、店舗兼住宅等が建ち並ぶ路線商業地域	東20m国道	水道、ガス、下水	黒崎 3.7km	近商 (80,200) 準防
5-10	町上津役西2丁目23番107「町上津役西2-23-48」	74,200	717	1.5:1	会館	S2	低層店舗等が多い郊外の路線商業地域	北西20m国道	水道、ガス、下水	三ヶ森 1.5km	2住居 (60,200)
5-11	楠橋南3丁目89番6外「楠橋南3-21-3」	53,600	1,999	台形 2:1	店舗	S1	自動車関連店舗等が建ち並ぶ路線商業地域	北西16m国道、背面道	水道、下水	新木屋瀬 1.2km	近商 (80,200) 準防
5-12	木屋瀬5丁目193番1外「木屋瀬5-3-26」	53,400	1,114	台形 1.2:1	店舗	S1	低層店舗、医院、共同住宅等が見られる商業地域	北18m市道	水道、下水	木屋瀬 120m	1住居 (60,200)
5-13	鷹の巣1丁目17番3「鷹の巣1-17-3」	103,000	284	1:2	店舗兼住宅	W1	店舗、事務所のほかマンションも多い商業地域	北東11m市道	水道、ガス、下水	穴生 80m	近商 (80,300) 準防
5-14	筒井町13番6「筒井町12-4」	89,200	257	1:2	事務所兼共同住宅	RC3	事務所、店舗併用住宅等が混在する商業地域	東8m市道	水道、ガス、下水	黒崎 900m	商業 (80,400) 準防
5-15	相生町3番19「相生町3-28」	106,000	432	1:2	店舗兼住宅	W2	小売店舗のほかに金融機関等も見られる商業地域	北西15m市道	水道、ガス、下水	穴生 1.1km	近商 (80,200) 準防
5-16	八千代町2番11「八千代町4-26」	89,800	319	1:2	診療所兼住宅	S2	店舗、駐車場、住宅等が混在する近隣商業地域	北11m市道	水道、ガス、下水	黒崎 750m	近商 (80,200) 準防
5-17	熊手1丁目63番「熊手1-2-40」	89,100	264	1:4.5	店舗	S2	小売店舗等が建ち並ぶアーケード街の商業地域	北西7m市道	水道、ガス、下水	黒崎 500m	商業 (80,400) 防火

5-18	西曲里町13番1外「西曲里町6-5」	138,000	2,052	1.2:1	店舗	W1	国道沿いに店舗、営業所等が建ち並び商業地域	東25m国道、三方路	水道、ガス、下水	黒崎 1.5km	2住居 (60,200)
9-1	夕原町4番5「夕原町4-16」	27,900	3,792	1:2	車庫	S1	中小工場、倉庫等が混在する工業地域	南東18m市道	水道、下水	陣原 700m	工専 (60,200)
福岡東-1	福岡市東区美和台4丁目118番1「美和台4-4-11」	95,000	224	1:2	住宅	LS2	中規模一般住宅が多い区画整然とした住宅地域	東4.2m市道	水道、ガス、下水	三苦 310m	1低専 (50,80)
	2 舞松原6丁目179番30「舞松原6-30-5」	105,000	172	1:1	住宅	W2	中規模一般住宅が建ち並び既成住宅地域	西4m市道	水道、ガス、下水	舞松原 200m	1低専 (50,80)
3	香住ヶ丘6丁目26番10「香住ヶ丘6-31-14」	96,100	190	1:1	住宅	LS2	中規模一般住宅が多いやや高台の既成住宅地域	北東6m市道	水道、ガス、下水	香椎花園前 300m	1低専 (50,80)
5	西戸崎4丁目146番6「西戸崎4-7-10」	43,900	177	1:2	住宅	W2	中規模一般住宅が多い海岸近くの住宅地域	南西4m市道	水道、下水	西戸崎 710m	1住居 (60,200)
6	香椎台1丁目1754番55「香椎台1-7-3」	111,000	198	1:1.2	住宅	W2	中規模一般住宅が多い区画整然とした住宅地域	北東5m市道	水道、ガス、下水	香椎神宮 500m	1低専 (50,80)
7	雁の巣2丁目1543番2「雁の巣2-30-6」	60,000	276	1:2	住宅	W2	一般住宅の中に空地等が見られる住宅地域	南東4.5m市道	水道、下水	雁ノ巣 350m	1低専 (50,80)
8	三苦2丁目1913番20「三苦2-32-15」	72,000	155	1:1.2	住宅	W2	中規模一般住宅が建ち並び郊外の住宅地域	北西5m市道	水道、ガス、下水	奈多 1.1km	1低専 (50,80)
9	高美台4丁目73番「高美台4-34-14」	84,500	245	1.2:1	住宅	LS2	中規模一般住宅が多い区画整然とした住宅地域	北東8m市道	水道、ガス、下水	福工大前 1.4km	1低専 (50,80)
10	唐原5丁目582番4「唐原5-8-41」	71,700	141	1:1	住宅	W2	小規模住宅が建ち並び既成住宅地域	南西5m市道	水道、下水	九産大前 450m	1低専 (50,80)
11	松香台1丁目168番1「松香台1-9-21」	101,000	488	1.2:1	共同住宅	S3	一般住宅、共同住宅等が混在する既成住宅地域	北西6m市道	水道、下水	香椎 1.2km	1中専 (60,100)
12	香椎3丁目910番33「香椎3-46-5」	81,500	210	1:1.2	住宅	RC2	中規模一般住宅が建ち並び高台の住宅地域	北西5m市道	水道、下水	香椎 1.6km	1低専 (50,80)
13	香椎4丁目2083番19「香椎4-1-36」	220,000	1,191	1:1.5	共同住宅	RC6	住宅、アパート、マンションが混在する住宅地域	南西15.5m県道、背面道	水道、ガス、下水	香椎 900m	2住居 (60,200)
14	名島1丁目2385番21「名島1-19-22」	111,000	132	1.5:1	住宅	W2	小規模住宅のほかマンションも見られる住宅地域	東6m市道、背面道	水道、ガス、下水	名島 900m	1中専 (60,150)
15	若宮4丁目247番「若宮4-3-9」	110,000	235	1:2.5	住宅	W2	中規模一般住宅が多い高台の住宅地域	南東6m市道	水道、ガス、下水	千早 1km	1低専 (50,80)
16	八田3丁目101番101「八田3-21-24」	98,300	229	1.2:1	住宅	W2	中規模一般住宅が多い郊外の閑静な既成住宅地域	南4.7m市道	水道、ガス、下水	舞松原 900m	1低専 (50,80)
17	松崎4丁目459番31「松崎4-24-6」	128,000	226	1:1.2	住宅	LS2	中規模一般住宅が多い区画整然とした住宅地域	南西5m市道	水道、ガス、下水	千早 600m	1中専 (60,100)
18	菅松2丁目2191番1外「菅松2-27-13」	235,000	690	1:1.5	共同住宅	RC4	住宅、マンション、店舗等が混在する住宅地域	西11.8m市道	水道、ガス、下水	箱崎 400m	準工 (60,200)
19	唐原3丁目826番30「唐原3-8-6」	89,300	199	1:1.2	住宅	W2	一般住宅等が建ち並び区画整然とした住宅地域	西6m市道	水道、ガス、下水	唐の原 500m	1住居 (60,200)
20	香住ヶ丘3丁目4番14「香住ヶ丘3-1-24」	104,000	283	1.2:1	住宅	W2	中規模の戸建住宅が建ち並び住宅地域	北6m市道	水道、ガス、下水	香椎花園前 350m	1低専 (50,80)
21	箱崎1丁目2666番外「箱崎1-26-1」	223,000	175	1:1	住宅	W2	一般住宅、マンションが密集する既成住宅地域	南東4.5m市道、南西側道	水道、ガス、下水	箱崎 400m	1住居 (60,200) 準防
22	蒲田2丁目940番5外「蒲田2-27-4」	50,200	231	台形 1:1.2	住宅	W1	一般住宅のほか倉庫等も見られる郊外の住宅地域	北東9.5m市道	水道、下水	土井 2.1km	調区 (40,50)
23	和白丘2丁目664番17外「和白丘2-17-8」	66,200	273	1:1.5	住宅	LS2	中規模一般住宅が多い既成住宅地域	南東4m市道	水道、ガス、下水	和白 700m	1低専 (50,80)
24	香椎駅東4丁目530番58「香椎駅東4-19-4」	81,500	210	1:1.2	住宅	W2	中規模住宅が建ち並び区画整然とした住宅地域	北東7.5m市道	水道、ガス、下水	香椎 1.9km	1低専 (50,80)
25	御島崎2丁目710番12「御島崎2-6-19」	135,000	330	1:1	共同住宅	W2	中規模住宅、共同住宅等が混在する住宅地域	西6.7m市道	水道、ガス、下水	西鉄香椎 480m	1住居 (60,200)
26	和白丘4丁目216番27「和白丘4-9-12」	88,400	182	1:1.2	住宅	W2	一般住宅が建ち並び区画整然とした住宅地域	北東6m市道	水道、ガス、下水	福工大前 650m	1低専 (50,80)
27	松崎3丁目852番64「松崎3-40-26」	103,000	207	1:1.2	住宅	W2	中規模一般住宅が建ち並び住宅地域	東6m市道	水道、ガス、下水	名島 1.1km	1中専 (60,100)
28	青葉5丁目864番86「青葉5-17-27」	103,000	204	1:1.2	住宅	LS2	中規模一般住宅が建ち並び山手の住宅地域	南西5m市道	水道、ガス、下水	舞松原 1.5km	1低専 (50,80)
29	三苦5丁目836番1「三苦5-5-23」	79,000	1,079	1:2	共同住宅	RC4	マンション、アパート、一般住宅が多い住宅地域	南6m市道	水道、ガス、下水	三苦 250m	1住居 (60,200)
30	和白東4丁目88番8「和白東4-4-25」	74,000	181	1:1.5	住宅	W2	一般住宅とアパート等が混在する住宅地域	東3.8m市道	水道、ガス、下水	福工大前 630m	1低専 (50,80)
31	下原2丁目1327番98「下原2-8-4」	70,500	204	1.2:1	住宅	LS2	中規模一般住宅が建ち並び高台の住宅地域	北東5m市道	水道、ガス、下水	香椎 2.2km	1低専 (50,80)
32	馬出4丁目128番「馬出4-4-26」	201,000	278	1:2	共同住宅	RC3	一般住宅、アパート等が混在する住宅地域	南東5.2m市道	水道、ガス、下水	箱崎宮前 370m	1住居 (60,200) 準防
33	若宮2丁目480番「若宮2-13-18」	69,100	243	1.5:1	住宅	W2	中規模一般住宅が建ち並び高台の既成住宅地域	北東4m市道	水道、ガス、下水	千早 2.3km	1低専 (50,80)
34	水谷2丁目209番121「水谷2-27-16」	124,000	206	1:1.2	住宅	LS2	一般住宅が建ち並び区画整然とした住宅地域	東6m市道	水道、ガス、下水	千早 870m	1住居 (60,200)
35	八田1丁目500番38「八田1-9-7」	98,000	173	1:1.5	住宅	W2	一般住宅等が建ち並び既成の住宅地域	北東4.6m市道	水道、ガス、下水	土井 920m	1住居 (60,200)
36	奈多3丁目424番「奈多3-10-10」	63,500	226	1:2.5	共同住宅	W2	一般住宅、アパート等が見られる既成の住宅地域	北西4.5m市道	水道、ガス、下水	奈多 350m	1中専 (60,100)
37	香椎照葉2丁目24番182「香椎照葉2-3-90」	126,000	264	1:1.2	住宅	LS2	香椎沖の人工島に作られた新興の中規模住宅団地	北西5.5m市道	水道、ガス、下水	香椎 3km	2中専 (60,200)
38	和白東1丁目1292番39「和白東1-12-17」	87,800	174	1:1	住宅	W2	中規模一般住宅が多い閑静な住宅地域	南5m市道	水道、ガス、下水	和白 1km	1住居 (60,200)
39	菅松3丁目2219番2「菅松3-13-21」	180,000	455	1:2	共同住宅	RC3	アパート、マンション等が混在する住宅地域	東4m市道	水道、ガス、下水	箱崎 910m	1住居 (60,200)
40	馬出1丁目290番「馬出1-24-18」	192,000	143	1:1.5	共同住宅	S4	一般住宅、中層共同住宅等が混在する住宅地域	北西6.5m市道	水道、ガス、下水	馬出九大病院前 400m	1住居 (60,200) 準防
41	香椎駅東1丁目618番9「香椎駅東1-7-41」	100,000	151	1:2.5	住宅	W2	一般住宅、アパート等が見られる既成住宅地域	南3.7m市道	水道、ガス、下水	香椎 450m	1中専 (60,100)
42	千早4丁目2872番外「千早4-10-1」	335,000	5,409	台形 3:1	共同住宅	RC10	共同住宅、店舗兼住宅等が多い新興住宅地域	北西20m市道、四方路	水道、ガス、下水	千早 600m	1住居 (60,200)



201	箱崎6丁目4096番3「箱崎6-11-1」	266,000	834	不整形1:1.5	共同住宅 RC8	マンション、医院等が見られる駅に近い住宅地域	南西14m市道、三方路	水道、ガス、下水	箱崎九大前50m	1住居(60,200)
5-1	箱崎3丁目3212番1外「箱崎3-13-15」	330,000	214	1:2	事務所兼共同住宅 S4	中層の店舗兼共同住宅が多い既成の近隣商業地域	南東15m市道	水道、ガス、下水	箱崎九大前350m	商業(80,400) 準防
5-2	名島3丁目2829番「名島3-2-16」	300,000	1,508	1:1.5	店舗、事務所兼工場 S3	小売店舗、営業所等が多い路線商業地域	北西32m国道、三方路	水道、ガス、下水	名島200m	近商(80,200) 準防
5-3	香椎駅前1丁目1073番「香椎駅前1-8-14」	700,000	316	1:2	店舗兼事務所 RC5F1B	店舗ビル、小売店舗等が建ち並ぶ駅前の商業地域	北15m県道、三方路	水道、ガス、下水	香椎150m	商業(80,400) 準防
5-4	馬出2丁目615番「馬出2-20-6」	360,000	122	1:4	店舗兼共同住宅 SRC5	低層店舗の中に共同住宅等が混在する商業地域	北西6.8m県道	水道、ガス、下水	馬出九大病院前300m	商業(80,400) 準防
5-5	和白丘1丁目541番5外「和白丘1-2-13」	175,000	1,372	台形2:1	店舗 S1	店舗、営業所等が多い国道沿いの路線商業地域	北西12m国道	水道、ガス、下水	福工大前900m	準工(60,200)
5-6	箱崎4丁目4105番2外「箱崎4-9-30」	307,000	429	1.2:1	店舗、作業所兼共同住宅 RC4	飲食店を中心に共同住宅等も存する路線商業地域	南東28m国道	水道、ガス、下水	箱崎九大前230m	準工(60,200)
5-7	二又瀬2番2「二又瀬5-1-2」	195,000	363	1:2.5	店舗 S2	店舗、営業所等が建ち並ぶ路線商業地域	西32m国道	水道、下水	箱崎1.6km	準工(60,200)
5-8	千早5丁目2318番「千早5-2-26」	615,000	495	1:1	店舗兼共同住宅 RC11	高層の店舗兼共同住宅等が多い新興の商業地域	南西25m市道	水道、ガス、下水	千早500m	商業(80,400) 準防
9-1	箱崎ふ頭5丁目2番5「箱崎ふ頭5-2-13」	155,000	6,705	1:1.5	倉庫兼事務所 S2	配送センター等が集まる流通業務地域	北西20m道路	水道、下水	箱崎九大前1.7km	準工(60,200)
9-2	松島5丁目10区4番1「松島5-16-17」	111,000	1,447	台形1:1	倉庫兼事務所 S3	倉庫、営業所に店舗等が混在する工業地域	北西9m市道、南西側道	水道、下水	貝塚2km	工業(60,200)
9-3	箱崎ふ頭6丁目5番1	116,000	13,223	1.2:1	空地	中規模工場、倉庫等が建ち並ぶ臨海工業地域	東30m道路、南側道	水道、下水	箱崎九大前1.7km	工業(60,200)
9-4	東浜2丁目32番外「東浜2-6-51」	118,000	1,838	台形1:2	事務所兼倉庫 S2	中規模工場、倉庫等が建ち並ぶ臨海工業地域	南東25m道路	水道、下水	箱崎宮前1.3km	工業(60,200)
9-5	二又瀬新町940番1外「二又瀬新町14-18」	137,000	3,907	1:2.5	事務所兼倉庫 RC2	マンション、事務所、倉庫が混在する工業地域	南西12.5m市道	水道、ガス、下水	柚須500m	準工(60,200)
9-6	多の津4丁目1637番4外「多の津4-13-13」	95,300	1,492	台形1:2.5	事務所兼倉庫 S2	営業所、倉庫、店舗併用共同住宅が混在する地域	南東7m市道、背面道	水道、下水	箱崎2.7km	準工(60,200)
9-7	松島1丁目8区6番「松島1-28-13」	135,000	1,765	1:2	倉庫兼事務所 S2	倉庫、事務所のほかに住宅も見られる工業地域	南西8m市道、北西側道	水道、ガス、下水	箱崎1.4km	工業(60,200)
福岡博多-1	博多区山王1丁目84番	310,000	780	1:1	建築中	中高層マンション、事務所等が混在する住宅地域	南西7.5m市道、南東側道	水道、ガス、下水	東比恵1.1km	2住居(60,200)
2	浦田2丁目257番25「浦田2-6-24」	93,700	190	1:1.2	住宅 W2	一般住宅が建ち並ぶ区画整然とした住宅地域	南東6m市道	水道、ガス、下水	福岡空港5.1km	1低専(50,80)
3	那珂1丁目118番「那珂1-8-25」	167,000	181	1:1	住宅 W2	一般住宅とアパート等が建ち並ぶ既成住宅地域	北3.8m市道	水道、ガス、下水	竹下900m	1住居(60,200)
4	東月隈1丁目52番100「東月隈1-7-9」	107,000	238	1:1	住宅 W2	中規模一般住宅が多い区画整然とした住宅地域	東4.7m市道	水道、ガス、下水	福岡空港3.5km	1低専(50,80)
5	美野島1丁目824番11「美野島1-23-14」	288,000	172	1:1.5	住宅 W2	中小規模住宅、アパートが建ち並ぶ既成住宅地域	南東3.7m市道	水道、ガス、下水	博多1.6km	1住居(60,300) 準防
6	諸岡5丁目472番「諸岡5-27-45」	179,000	189	1:1.5	住宅 W2	一般住宅、アパート等が混在する住宅地域	北東4.5m市道	水道、ガス、下水	笹原360m	1住居(60,200)
7	麦野3丁目5番3「麦野3-17-24」	163,000	1,170	2:1	共同住宅 RC4	共同住宅のほかに営業所等が混在する住宅地域	南西9m市道、背面道	水道、ガス、下水	雑餉隈1km	1住居(60,200)
8	昭南町3丁目25番3「昭南町3-4-30」	190,000	542	台形1:2	共同住宅 RC7	一般住宅、共同住宅等が建ち並ぶ住宅地域	北西6m市道	水道、ガス、下水	南福岡540m	2住居(60,200)
9	吉塚2丁目587番1外「吉塚2-18-20」	185,000	145	1:1.2	住宅 W2	一般住宅、アパート等が混在する住宅地域	南東4m市道	水道、ガス、下水	吉塚600m	1住居(60,200) 準防
10	金の隈3丁目198番12「金の隈3-6-19」	85,600	149	1.2:1	住宅 W2	一般住宅、マンション等が混在する住宅地域	南西5m市道	水道、下水	雑餉隈2.5km	1住居(60,200)
11	諸岡1丁目18番8外「諸岡1-24-10」	179,000	571	台形1:1	共同住宅 RC5	一般住宅等の中に営業所も見られる既成住宅地域	北東6.2m市道	水道、ガス、下水	笹原1.3km	1住居(60,200)
12	上呉服町315番「上呉服町6-12」	246,000	128	不整形1:5	住宅 S2	一般住宅、アパート、店舗等が混在する住宅地域	北西3.4m市道	水道、ガス、下水	呉服町420m	1住居(60,300) 準防
13	南八幡町2丁目7番3「南八幡町2-6-34」	176,000	191	1:1.5	住宅 S3	一般住宅、マンション等が混在する住宅地域	北6m市道	水道、ガス、下水	雑餉隈720m	1住居(60,200)
14	吉塚6丁目406番1「吉塚6-11-31」	207,000	326	1:2	共同住宅 RC4	中低層マンション、一般住宅が建ち並ぶ住宅地域	北東12m市道	水道、ガス、下水	吉塚320m	2住居(60,200) 準防
15	三筑1丁目4番4「三筑1-3-8」	191,000	1,480	1:2	共同住宅 RC6	中層共同住宅、営業所等が混在する住宅地域	北東7.5m市道	水道、ガス、下水	笹原600m	1住居(60,200)
16	博多駅前5丁目52番2「博多駅前5-1-10」	362,000	1,096	1:1.2	共同住宅 RC10	中高層マンション、事務所等が混在する住宅地域	南東5.9m市道	水道、ガス、下水	博多1.5km	準工(60,200)
5-1	博多駅前3丁目46番2外「博多駅前3-2-1」	8,000,000	3,322	1:1.2	店舗兼事務所 SRC13F3B	高層店舗兼事務所等が建ち並ぶ駅前の商業地域	東40m市道、三方路	水道、ガス、下水	博多300m	商業(80,800) 防火
5-2	博多駅前1丁目245番外「博多駅前1-12-6」	5,370,000	719	1:3.5	店舗兼事務所 SRC9	中高層事務所、ホテル等が建ち並ぶ駅前商業地域	西30m国道、背面道	水道、ガス、下水	博多150m	商業(80,600) 防火
5-3	博多駅前2丁目41番「博多駅前2-17-11」	2,910,000	695	1:1	ホテル S11	中高層事務所ビル、ホテル等が建ち並ぶ商業地域	南西16m市道	水道、ガス、下水	博多360m	商業(80,600) 防火
5-4	奈良屋町248番1「奈良屋町12-18」	733,000	326	1:1.5	店舗、事務所兼共同住宅 SRC8	店舗、事務所、マンション等が混在する商業地域	北西15m市道、北東側道	水道、ガス、下水	呉服町600m	商業(80,500) 準防
5-5	博多駅前3丁目133番「博多駅前3-13-30」	669,000	853	1:1	事務所兼倉庫 SRC3	事務所等が多い幹線道路背後の商業地域	北西8m市道	水道、ガス、下水	博多1.3km	商業(80,400) 準防
5-6	博多駅前2丁目172番外「博多駅前2-8-12」	4,510,000	1,589	台形1.5:1	ホテル兼店舗、駐車場 S14F1B	高層の事務所ビル等が建ち並ぶ商業地域	南西27m市道、東側道	水道、ガス、下水	博多500m	商業(80,600) 防火
5-7	博多駅前1丁目149番1「博多駅前1-14-14」	1,470,000	549	1.5:1	専門学校 SRC8	中層の事務所や店舗兼共同住宅等が多い商業地域	東25m国道	水道、ガス、下水	博多800m	商業(80,500) 防火
5-8	諸岡1丁目19番5「諸岡1-23-27」	289,000	899	1:1.2	店舗 S1	小売店舗、飲食店、営業所等が多い路線商業地域	南西20m県道	水道、下水	笹原1.2km	準住居(60,200)

5-9	中洲5丁目23番1外「中洲5-2-6」	1,430,000	192	1.5:1	店舗 S7	飲食店舗、小売店舗、ホテルが混在する商業地域	南西10m市道	水道、ガス、下水	中洲川端60m	商業(80,700) 防火
5-10	店屋町210番1外「店屋町7-3」	1,080,000	380	1:2	ホテル RC10	中層事務所、店舗等が混在する商業地域	南東10m市道	水道、ガス、下水	呉服町200m	商業(80,400) 防火
5-11	博多駅前3丁目31番「博多駅前3-3-16」	1,340,000	807	1:1	事務所兼共同住宅 RC7	中高層事務所ビル等が建ち並び駅に近い商業地域	北東8m市道、南東側道	水道、ガス、下水	博多650m	商業(80,400) 準防
5-12	竹丘町2丁目10番「竹丘町2-1-11」	333,000	194	1:2	店舗兼共同住宅 RC7	小売店舗、飲食店、銀行等が建ち並び商業地域	北11m県道	水道、ガス、下水	雑餉隈400m	商業(80,400) 準防
5-13	千代4丁目33番外「千代4-29-50」	575,000	247	1:3	事務所 SRC6	中高層の事務所ビル、店舗等が建ち並び商業地域	南東25m県道、背面道	水道、ガス、下水	千代東庁口400m	商業(80,400) 準防
5-14	奈良屋町120番外	1,140,000	428	1:1.2	建築中	中高層事務所ビル、マンション等が多い商業地域	北東50m県道	水道、ガス、下水	呉服町350m	商業(80,600) 防火
5-15	博多駅前1丁目470番1外「博多駅前1-21-4」	1,810,000	598	1:1.5	学習塾 S7	事務所ビル、店舗、ホテル等が混在する商業地域	南西16m市道、北西側道	水道、ガス、下水	博多400m	商業(80,500) 防火
5-16	博多駅前4丁目102番外「博多駅前4-20-17」	1,220,000	565	1:1.2	店舗、事務所兼共同住宅 S11	事務所ビル、マンション等が建ち並び商業地域	南西16m市道	水道、ガス、下水	博多750m	商業(80,500) 準防
5-17	店屋町243番外「店屋町8-17」	2,790,000	744	不整形1:1	事務所 S7	中高層の事務所ビル等が建ち並び商業地域	北西25m市道、南西側道	水道、ガス、下水	呉服町60m	商業(80,600) 防火
5-18	博多駅前6丁目57番1「博多駅前6-2-5」	365,000	700	1:1.2	事務所 S3	店舗、営業所、中層共同住宅等の多い商業地域	北東22m市道	水道、ガス、下水	竹下1.5km	準工(60,200)
5-19	東比恵2丁目12番「東比恵2-2-10」	400,000	414	1:2.5	事務所兼共同住宅 RC6	事務所、工場、共同住宅等が混在する商業地域	北西11m市道	水道、ガス、下水	東比恵550m	準工(60,200)
5-20	金の隈1丁目582番2「金の隈1-25-19」	177,000	1,254	2:1	事務所兼店舗 S2	給油所、営業所等が建ち並び路線商業地域	南西40m国道、三方路	水道、下水	雑餉隈2km	準工(60,200)
5-21	祇園町355番1「祇園町4-60」	2,420,000	332	1:3	事務所 S7	中高層事務所ビル、店舗等が建ち並び商業地域	北西25m国道	水道、ガス、下水	祇園170m	商業(80,500) 防火
5-22	西月隈3丁目22番外「西月隈3-1-55」	247,000	2,331	1:1.2	店舗兼工場 S2	店舗、営業所等が建ち並び路線商業地域	南西14m県道	水道、下水	竹下2.4km	工業(60,200)
5-23	住吉4丁目288番外	1,360,000	712	1:1.2	空地	高層の店舗、事務所、共同住宅等が多い商業地域	北西36m市道、背面道	水道、ガス、下水	博多930m	商業(80,500) 防火
5-24	東比恵3丁目325番「東比恵3-19-26」	1,160,000	1,006	1:1	事務所 S8	事務所ビル、銀行、店舗等が建ち並び商業地域	南西20m県道	水道、下水	東比恵130m	商業(80,400) 準防
9-1	榎田2丁目2番4「榎田2-2-22」	214,000	3,266	1:1.2	事務所兼倉庫 S2	流通業務施設が建ち並び空港に近い工業地域	北東8.5m市道	水道、下水	東比恵850m	工業(60,200)
9-2	吉塚8丁目125番1外「吉塚8-2-15」	152,000	3,062	1:3.5	工場兼事務所	流通倉庫、工場、営業所等が混在する地域	南西8m市道、背面道	水道、下水	吉塚1km	準工(60,200)
9-3	西月隈5丁目779番1「西月隈5-4-33」	135,000	1,006	1:2	倉庫 S1	事務所、倉庫等が建ち並び工業地域	南東5.8m市道	水道、下水	笹原2.3km	準工(60,200)
福岡中央-1	中央区赤坂2丁目2区54番「赤坂2-2-11」	674,000	737	1:2	共同住宅 RC6	マンション等が建ち並び都心に近い住宅地域	南5.9m市道	水道、ガス、下水	赤坂560m	2住居(60,200) 準防
2	大濠1丁目13区133番「大濠1-13-26」	970,000	718	1:1	住宅 W2	大規模一般住宅、マンションが建ち並び住宅地域	東5.4m市道、南側道	水道、ガス、下水	唐人町750m	1住居(60,200) 準防
3	警固3丁目103番	365,000	225	台形1:1.5	空地	一般住宅の中に共同住宅が見られる住宅地域	北4m市道	水道、ガス、下水	桜坂420m	1住居(60,200) 準防
4	荒戸3丁目297番1「荒戸3-5-51」	544,000	1,085	1:2	共同住宅 RC7	中規模住宅、マンション等が混在する住宅地域	北6.8m市道	水道、ガス、下水	大濠公園800m	1住居(60,200) 準防
5	六本松4丁目61番「六本松4-5-18」	489,000	330	1:1	共同住宅 RC3	共同住宅の中に一般住宅も見られる住宅地域	南7m市道	水道、ガス、下水	六本松500m	1住居(60,200)
6	谷1丁目293番「谷1-9-21」	329,000	161	1:2	住宅 W2	中規模住宅、アパート等が多い既成住宅地域	北東5.6m市道	水道、ガス、下水	六本松430m	1住居(60,200)
7	今川1丁目25区486番「今川1-25-37」	512,000	591	台形1:2	住宅 W2	中小規模住宅、共同住宅等が存する住宅地域	北5.9m市道	水道、ガス、下水	唐人町540m	1住居(60,200) 準防
8	福浜1丁目2番28「福浜1-14-8」	204,000	177	1:1.2	共同住宅 W2	一般住宅の中にアパート等が見られる住宅地域	南東4.5m市道	水道、ガス、下水	唐人町1.2km	1中専(60,150)
9	平和5丁目10区66番「平和5-10-9」	204,000	265	1:2	住宅 W2	中規模一般住宅、共同住宅等が混在する住宅地域	南東6m市道	水道、ガス、下水	西鉄平尾1.5km	1中専(60,150)
10	草香江2丁目12区220番1「草香江2-12-16」	603,000	1,640	1:1	共同住宅 RC9	中高層マンションが多い区画整然とした住宅地域	西8.4m県道、北側道	水道、ガス、下水	六本松800m	1住居(60,200)
11	地行浜1丁目29番45「地行浜1-5-3」	360,000	217	1:1	住宅 W2	中規模一般住宅が建ち並び住宅地域	南東5m市道	水道、ガス、下水	唐人町1.1km	1住居(60,200)
12	赤坂3丁目67番「赤坂3-3-25」	410,000	172	1:1.2	住宅 LS2	一般住宅の中にマンション等が見られる住宅地域	北西4m市道	水道、ガス、下水	桜坂800m	1住居(60,200) 準防
13	大宮2丁目4号21番外「大宮2-4-31」	519,000	195	不整形1:2	共同住宅 RC4	一般住宅、マンション等が混在する既成住宅地域	北西7.2m市道	水道、ガス、下水	西鉄平尾480m	2住居(60,300) 準防
14	地行1丁目11番23「地行1-11-34」	359,000	243	1:2	住宅 LS2	中規模一般住宅、低層アパート等が多い住宅地域	北東4.5m市道	水道、ガス、下水	唐人町400m	1住居(60,200) 準防
15	小笹4丁目89番「小笹4-17-9」	155,000	234	1:1.5	住宅 W2	中規模一般住宅が建ち並び住宅地域	南東4.5m市道	水道、ガス、下水	六本松1.5km	1中専(60,150)
16	平尾3丁目317番「平尾3-26-4」	407,000	983	1:1.2	共同住宅 RC4F1B	一般住宅、マンション等が混在する住宅地域	東5.9m市道	水道、ガス、下水	西鉄平尾1km	1中専(60,150)
17	小笹3丁目15区152番「小笹3-15-4」	160,000	264	1:2.1	住宅 W2	一般住宅が建ち並び傾斜地の住宅地域	北6m市道	水道、ガス、下水	西鉄平尾2.2km	1中専(60,150)
18	笹丘3丁目226番「笹丘3-18-25」	149,000	255	1:1.2	住宅 LS2	中規模一般住宅が建ち並び傾斜地の住宅地域	北東6m市道	水道、ガス、下水	六本松2.1km	1中専(60,150)
19	鳥飼1丁目4区157番「鳥飼1-4-25」	471,000	396	1:2.1	共同住宅 RC6	中高層の共同住宅、一般住宅が建ち並び住宅地域	南6m市道	水道、ガス、下水	西新1km	1住居(60,200)
20	今泉2丁目24番2「今泉2-1-40」	713,000	1,023	1:2	共同住宅 RC11	マンションを中心に店舗等も介在する住宅地域	南西4.3m市道	水道、ガス、下水	西鉄福岡(天神)580m	商業(80,400) 準防
21	港2丁目10番8「港2-2-24」	485,000	424	1:1.2	共同住宅 RC6	中高層住宅の中に事業所が見られる住宅地域	北東12.1m市道	水道、ガス、下水	大濠公園620m	準工(60,200) 準防

22	薬院4丁目327番「薬院4-17-20」	690,000	1,419	不整形 1:1.5	共同住宅 RC8	大規模一般住宅、マンションが混在する住宅地域	南東13m市道、三方路	水道、ガス、下水	薬院大通 250m	1住居 (60,200)
5-1	天神2丁目130番1外「天神2-7-6」	6,800,000	1,175	1:1	店舗 SRC10F2B	中高層の店舗ビル等が建ち並ぶ繁華な商業地域	南東11.5m市道	水道、ガス、下水	天神 300m	商業(80,700) 防火
5-2	高砂2丁目10号3番2「高砂2-10-12」	737,000	242	台形 1:2	店舗兼共同住宅 SRC9	店舗、事務所、マンション等が混在する商業地域	南20m県道	水道、ガス、下水	西鉄平尾 700m	商業(80,400) 準防
5-3	大名1丁目15番外「大名1-9-39」	1,540,000	869	1:1.2	ホテル S14	店舗、ホテル、マンション等が混在する商業地域	北7m市道	水道、ガス、下水	赤坂 280m	商業(80,400) 準防
5-4	春吉3丁目11号34番外「春吉3-16-19」	1,100,000	227	1.5:1	店舗兼共同住宅 RC8	中高層の店舗兼共同住宅が多く見られる商業地域	南西11m県道、北西側道	水道、ガス、下水	天神南 600m	商業(80,400) 準防
5-5	渡辺通2丁目2号3番1「渡辺通2-2-2」	2,130,000	284	1:1.5	診療所兼事務所 RC4	中層事務所ビルが多い駅近で幹線沿いの商業地域	南東25m市道	水道、ガス、下水	薬院 250m	商業(80,500) 防火
5-6	薬院3丁目40番外「薬院3-3-8」	1,180,000	360	1:2	事務所兼共同住宅 RC6	中層事務所ビル、マンションが建ち並ぶ商業地域	南東7.5m市道	水道、ガス、下水	薬院 200m	商業(80,400) 準防
5-7	清川2丁目4号13番1「清川2-4-19」	627,000	495	1:1.6	店舗兼共同住宅 RC12	店舗、事務所、マンション等が混在する商業地域	南西11.6m市道、南東側道	水道、ガス、下水	薬院 1.1km	商業(80,400) 準防
5-8	平尾2丁目281番「平尾2-19-22」	987,000	415	台形 1:1.5	銀行 RC2	店舗兼共同住宅、銀行等が混在する商業地域	南11m県道、南西側道	水道、ガス、下水	西鉄平尾 350m	商業(80,400) 準防
5-9	天神1丁目96番1外	11,300,000	8,600	1.5:1	建築中	高層店舗兼事務所等が建ち並ぶ中心的商業地域	南西50m県道、四方路	水道、ガス、下水	天神近接	商業(80,800) 防火
5-10	舞鶴1丁目11番外「舞鶴1-1-10」	2,740,000	342	1:2	事務所 SRC9	高層の事務所ビルが建ち並ぶ商業地域	南36m市道	水道、ガス、下水	天神 340m	商業(80,600) 防火
5-11	荒戸1丁目99番「荒戸1-5-20」	905,000	747	1:1.5	店舗兼共同住宅 RC10	店舗、事務所、マンション等が混在する商業地域	北25m市道	水道、ガス、下水	大濠公園 300m	商業(80,400) 準防
5-12	大名2丁目177番「大名2-6-36」	4,170,000	642	1:1.5	店舗兼事務所 SRC7F1B	中高層の事務所、店舗ビル等が建ち並ぶ商業地域	北20m市道、西側道	水道、ガス、下水	赤坂 250m	商業(80,600) 防火
5-13	大名1丁目701番「大名1-2-5」	2,260,000	440	1:1.2	事務所兼店舗 SRC8	中高層店舗ビル等が建ち並ぶ国道沿いの商業地域	南22m国道	水道、ガス、下水	西鉄福岡(天神) 570m	商業(80,400) 準防
5-14	大手門1丁目90番外「大手門1-5-4」	1,740,000	337	1:1.2	ホテル RC7	中層の事務所や店舗兼共同住宅が存する商業地域	南25m市道	水道、ガス、下水	赤坂 600m	商業(80,400) 準防
5-15	桜坂3丁目171番1外「桜坂3-8-1」	774,000	449	台形 1.2:1	店舗、事務所兼共同住宅等 RC8	中高層の店舗兼共同住宅が多い駅前の商業地域	北25m市道、東側道	水道、ガス、下水	桜坂 80m	近商(80,300) 準防
5-16	薬院2丁目352番「薬院2-13-13」	974,000	324	1:2	事務所兼共同住宅 RC7	中高層の店舗事務所兼共同住宅が多い商業地域	南西8.3m市道	水道、ガス、下水	薬院大通 300m	商業(80,400) 準防
5-17	六本松2丁目2区63番「六本松2-2-8」	824,000	249	1:5	店舗兼共同住宅 S4	中層の店舗兼共同住宅等が見られる商業地域	南東20m国道	水道、ガス、下水	六本松 250m	近商(80,300) 準防
5-18	大手門3丁目77番「大手門3-4-22」	980,000	467	1:2.5	事務所兼店舗 RC7F1B	中高層マンション、事務所等が混在する商業地域	東12m市道	水道、ガス、下水	大濠公園 80m	商業(80,400) 準防
5-19	舞鶴1丁目105番1「舞鶴1-4-30」	982,000	363	1:3	事務所 SRC7F1B	事務所ビル、マンション等が混在する商業地域	北西9m市道	水道、ガス、下水	天神 700m	商業(80,400) 準防
5-20	天神4丁目38番「天神4-2-34」	2,100,000	418	1:1	事務所 SRC9	中高層の事務所ビルが建ち並ぶ商業地域	北東15m市道、北西側道	水道、ガス、下水	天神 450m	商業(80,500) 防火
5-21	地行1丁目7番17「地行1-7-19」	846,000	480	1:1.2	店舗兼共同住宅 RC7	店舗、事務所、マンション等が混在する商業地域	南東35m市道、北東側道	水道、ガス、下水	唐人町 310m	商業(80,400) 準防
5-22	長浜1丁目36番「長浜1-4-13」	1,370,000	871	1:1.2	事務所 SRC8	中高層事務所ビル、営業所等が多い商業地域	南東25m市道、北東側道	水道、ガス、下水	天神 750m	商業(80,500) 防火
5-23	荒戸2丁目178番「荒戸2-1-5」	1,420,000	1,132	1.2:1	事務所 SRC9	事務所、店舗、マンション等が混在する商業地域	南36m市道、背面道	水道、ガス、下水	大濠公園 110m	商業(80,400) 準防
5-24	小笹3丁目6区30番1「小笹3-6-2」	225,000	198	1:2	店舗兼共同住宅 RC4	小売店舗の中にマンション等が混在する商業地域	南東11m県道	水道、ガス、下水	西鉄平尾 1.9km	近商(80,300) 準防
5-25	平尾3丁目109番「平尾3-6-8」	980,000	390	1:2	診療所兼共同住宅 RC6	店舗、事務所、マンションが建ち並ぶ商業地域	北東20m県道	水道、ガス、下水	西鉄平尾 500m	商業(80,400) 準防
5-26	渡辺通2丁目3号54番「渡辺通2-3-24」	1,190,000	118	1:3	店舗兼事務所 RC5	中層の店舗兼共同住宅等が建ち並ぶ商業地域	北東7.5m市道	水道、ガス、下水	薬院 350m	商業(80,400) 準防
5-27	西中洲1号23番外「西中洲1-11」	2,420,000	530	不整形 1:2	店舗兼事務所 S6	中高層の料飲店等が建ち並ぶ歓楽街の商業地域	南東22m国道、背面道	水道、ガス、下水	天神南 330m	商業(80,500) 防火
福岡南-1	南区高宮2丁目100番「高宮2-10-25」	414,000	1,262	1:1	共同住宅 RC8	一般住宅、マンションが混在する閑静な住宅地域	北西6.1m市道、背面道	水道、ガス、下水	西鉄平尾 710m	1住居 (60,200)
2	白佐2丁目8番5外「白佐2-10-33」	117,000	278	台形 1:1.2	住宅 W2	中規模一般住宅、アパート等が多い既存住宅地域	南西6m市道	水道、ガス、下水	井尻 1.5km	1住居 (60,200)
3	鶴田2丁目300番109「鶴田2-11-14」	73,100	269	1:1.5	住宅 W2	中規模一般住宅が多い郊外の閑静な住宅地域	南西4m市道	水道、ガス、下水	大橋 5.5km	1低専 (50,80)
4	長住2丁目8区105番「長住2-8-4」	163,000	281	1:2	住宅 W2	中規模一般住宅が建ち並ぶ閑静な住宅地域	北6m市道	水道、ガス、下水	高宮 2.8km	1低専 (50,80)
5	大橋3丁目385番11「大橋3-7-37」	213,000	167	1:1.2	住宅 LS2	一般住宅、中低層共同住宅等が混在する住宅地域	南5m市道	水道、ガス、下水	大橋 830m	1住居 (60,200)
6	清水3丁目22番12外「清水3-22-12」	273,000	552	1:2.5	共同住宅 RC7	マンション、一般住宅等が混在する住宅地域	南東5.8m市道	水道、ガス、下水	高宮 700m	1住居 (60,200)
7	大橋3丁目535番「大橋3-26-10」	326,000	314	1:1.5	住宅 W2	一般住宅、マンション、事務所等が混在する地域	南東5.3m市道	水道、ガス、下水	高宮 350m	2住居 (60,200) 準防
8	三宅1丁目1019番6「三宅1-24-7」	153,000	231	1:1.5	住宅 W2	一般住宅の中にアパート等も見られる住宅地域	北東4m市道	水道、ガス、下水	大橋 1.4km	1低専 (50,80)
9	井尻2丁目75番5「井尻2-2-29」	173,000	266	1:1.2	住宅 S2	一般住宅のほかに共同住宅等が混在する住宅地域	南西5.8m市道	水道、ガス、下水	井尻 950m	1住居 (60,200)
10	野多目1丁目535番23「野多目1-17-21」	122,000	208	1.2:1	住宅 W2	中規模一般住宅が建ち並ぶ閑静な住宅地域	北東4.8m市道	水道、ガス、下水	大橋 2.1km	1低専 (50,80)
11	井尻4丁目891番5外「井尻4-43-2」	193,000	198	1:2	住宅 LS2	一般住宅のほかにアパート等が混在する住宅地域	東4m市道	水道、ガス、下水	井尻 390m	1住居 (60,200)
12	柏原6丁目364番「柏原6-40-6」	76,600	230	1:1.2	住宅 W2	中規模一般住宅が建ち並ぶ高台の閑静な住宅地域	南6m市道	水道、ガス、下水	大橋7km	1低専 (50,80)
13	柳瀬1丁目15番25「柳瀬1-18-24」	106,000	185	1:2	住宅 W2	中規模一般住宅が多い既存の住宅地域	北西4m市道	水道、ガス、下水	井尻 2.5km	1中専 (60,100)
14	平和2丁目16区293番2「平和2-16-16」	175,000	330	1:2	住宅 W2	中規模一般住宅が多い閑静な住宅地域	西6m市道	水道、ガス、下水	西鉄平尾 1.5km	1低専 (50,80)

15	屋形原3丁目299番「屋形原3-20-16」	75,400	218	1:1.2	住宅	W2	中規模一般住宅が建ち並び閑静な住宅地域	南3.6m市道	水道、ガス、下水	大橋 4.2km	1低専 (50,80)
16	老司3丁目667番27「老司3-23-5」	86,100	246	1:1.5	住宅	W2	中規模一般住宅が建ち並び既成住宅地域	東4.3m市道	水道、ガス、下水	大橋 3.6km	1低専 (50,80)
17	大楠1丁目370番「大楠1-19-2」	257,000	297	1:1.5	共同住宅	RC3	一般住宅、アパート等が混在する住宅地域	北東4.5m市道、背面道	水道、ガス、下水	高宮 680m	2住居 (60,200) 準防
18	野間1丁目395番「野間1-20-30」	220,000	283	1:2	住宅	W2	一般住宅、アパート等が混在する閑静な住宅地域	北西4m市道	水道、ガス、下水	高宮 830m	1住居 (60,200)
19	若久6丁目836番「若久6-53-3」	121,000	171	1:1.2	住宅	W2	小規模一般住宅が建ち並び住宅地域	北東5m市道	水道、ガス、下水	高宮 2.8km	1低専 (50,80)
20	長丘5丁目6番19「長丘5-6-21」	152,000	238	1:2.5	住宅	RC2F1B	一般住宅に共同住宅等が混在する閑静な住宅地域	北6m市道	水道、ガス、下水	高宮 2.8km	2中専 (60,150)
21	若久4丁目256番「若久4-15-3」	137,000	224	1:1.5	住宅	RC2	中規模住宅と共同住宅が混在する高台の住宅地域	南東4.5m市道	水道、ガス、下水	高宮 1.9km	1低専 (50,80)
22	大橋4丁目1122番2「大橋4-21-26」	221,000	215	1.2:1	住宅	LS2	一般住宅のほかマンションも見られる住宅地域	西5m市道	水道、ガス、下水	大橋 600m	1住居 (60,200)
23	塩原1丁目271番「塩原1-28-12」	245,000	136	1:1.5	住宅	S2	小規模の住宅、アパート等が混在する住宅地域	北東8m市道	水道、ガス、下水	大橋 820m	2住居 (60,200)
24	市崎1丁目120番「市崎1-8-20」	303,000	254	1.2:1	住宅	S2	中規模一般住宅が多い閑静な住宅地域	南西5.8m市道	水道、ガス、下水	西鉄平尾 720m	1低専 (50,80)
25	向新町1丁目516番20「向新町1-2-4」	138,000	122	台形 1:1.5	住宅	W2	小規模一般住宅が建ち並び既成住宅地域	北東5m市道	水道、ガス、下水	大橋 1.7km	1住居 (60,200)
26	高宮3丁目327番「高宮3-27-7」	378,000	189	1:2	住宅	W2	中規模一般住宅、共同住宅等が混在する住宅地域	南東5.5m市道	水道、ガス、下水	高宮 400m	1中専 (60,150)
27	大池2丁目11番12「大池2-11-21」	157,000	158	1:2	住宅	S2	一般住宅が建ち並び区画整然とした住宅地域	北東6m市道	水道、ガス、下水	高宮 1.5km	1低専 (50,80)
28	向野2丁目85番1「向野2-10-15」	314,000	586	1:1.5	共同住宅	LS3	中高層共同住宅、営業所等が混在する住宅地域	南東6m市道	水道、ガス、下水	大橋 550m	2住居 (60,200)
29	松原1丁目553番19「松原1-35-32」	100,000	128	1:1.5	住宅	W2	住宅、共同住宅が混在する郊外の既成住宅地域	西6m市道	水道、ガス、下水	高宮 4.4km	1住居 (60,200)
30	横手2丁目17番17「横手2-3-18」	162,000	145	1:1.5	住宅	W2	一般住宅を中心に共同住宅等も見られる住宅地域	南西4.5m市道	水道、ガス、下水	井尻 900m	1住居 (60,200)
31	柏原5丁目86番「柏原5-12-32」	85,500	219	1:2	住宅	W2	中規模一般住宅が建ち並び住宅地域	北西6m市道	水道、ガス、下水	高宮 5.4km	1低専 (50,80)
32	西長住2丁目264番12「西長住2-23-16」	153,000	112	1:2	住宅	W2	一般住宅、診療所等が混在する住宅地域	西4m市道	水道、ガス、下水	高宮 3.4km	1低専 (50,80)
5-1	井尻5丁目166番4外「井尻5-4-5」	334,000	893	不整形 1:1.2	銀行	RC2	店舗や店舗兼共同住宅等が多い駅前の商業地域	南東11m県道、北側道	水道、ガス、下水	井尻 120m	近商 (80,300) 準防
5-2	大楠1丁目540番1外「大楠1-30-26」	487,000	387	1:1	店舗、事務所兼共同住宅	RC6	中高層の店舗兼共同住宅が多い路線商業地域	南西32m県道、背面道	水道、ガス、下水	高宮 600m	近商 (80,300) 準防
5-3	高宮5丁目54番「高宮5-3-9」	854,000	231	1:2.5	店舗兼共同住宅	SRC7	店舗兼共同住宅、事務所等が建ち並び商業地域	北東22m県道	水道、ガス、下水	高宮 150m	商業 (80,400) 準防
5-4	警弥郷1丁目23番5「警弥郷1-17-13」	130,000	431	不整形 1:2.5	診療所	RC2	小売店舗、診療所等が建ち並び近隣商業地域	南西8m市道、背面道	水道、ガス、下水	井尻 2.7km	近商 (80,200) 準防
5-5	大橋1丁目131番「大橋1-14-2」	953,000	478	1:2.5	店舗兼共同住宅	RC6	中層の店舗、事務所ビルが多い駅前の商業地域	北東22m市道	水道、ガス、下水	大橋 80m	商業 (80,400) 準防
5-6	井尻5丁目789番3「井尻5-26-50」	272,000	1,268	台形 2:1	店舗兼共同住宅	RC6	営業所、店舗併用住宅の多い路線商業地域	南西32m県道、背面道	水道、ガス、下水	井尻 550m	準住居 (60,200)
5-7	清水1丁目19番5「清水1-23-11」	403,000	515	1:1.5	事務所	S4	中高層の事務所兼共同住宅等が建ち並び商業地域	南東19m国道	水道、ガス、下水	高宮 580m	近商 (80,300) 準防
5-8	中尾2丁目37番「中尾2-2-23」	186,000	992	1:1.2	銀行	RC3	銀行、スーパー等が建ち並び県道沿いの商業地域	北西10m県道、南西側道	水道、ガス、下水	高宮 2.9km	近商 (80,200) 準防
5-9	長住2丁目19区264番6	210,000	266	1:1.5	建築中		中層の店舗兼住宅ビル等が建ち並び近隣商業地域	北15m市道	水道、ガス、下水	高宮 2.7km	近商 (80,300) 準防
5-10	大橋2丁目144番「大橋2-19-3」	570,000	873	1:1.2	事務所兼共同住宅	SRC14	中高層店舗兼共同住宅、共同住宅が多い商業地域	北6m市道	水道、ガス、下水	大橋 390m	商業 (80,400) 準防
5-11	塩原3丁目221番2「塩原3-16-13」	451,000	297	2:1	店舗兼共同住宅	RC7	中高層の店舗兼共同住宅が多い駅近くの商業地域	南東22m市道	水道、ガス、下水	大橋 390m	近商 (80,300) 準防
福岡西-1	西区愛宕1丁目63番10「愛宕1-11-12」	200,000	198	1.5:1	住宅	W2	中規模一般住宅、アパートが建ち並び住宅地域	西4m市道	水道、ガス、下水	室見 650m	1住居 (60,200)
2	姪の浜5丁目906番1外「姪の浜5-4-15」	248,000	1,020	1:1.5	共同住宅	RC9	共同住宅が多く見られる利便性のよい住宅地域	南5m市道	水道、ガス、下水	姪浜 450m	1住居 (60,200)
3	石丸2丁目22番43「石丸2-30-4」	159,000	159	1:1.5	住宅	W2	一般住宅の中にアパート等が見られる住宅地域	南5.4m市道	水道、ガス、下水	姪浜 1.6km	1中専 (60,150)
4	上山門2丁目1100番2外「上山門2-9-5」	83,500	187	台形 1.5:1	住宅	W2	一般住宅の中にアパートが混在する住宅地域	南3.8m市道	水道、下水	下山門 1.2km	1中専 (60,150)
5	橋本2丁目1208番50「橋本2-20-11」	130,000	186	1.2:1	住宅	LS2	一般住宅が建ち並び区画整然とした住宅地域	南6m市道	水道、ガス、下水	橋本 270m	1低専 (50,80)
6	今宿東2丁目557番16「今宿東2-28-32」	98,300	207	1:1.5	住宅	W2	中規模一般住宅が建ち並び住宅地域	南5m市道	水道、下水	今宿 1.1km	1低専 (50,80)
7	大字千里字シビナ456番14	82,800	158	1:1	住宅	W2	中小規模の一般住宅が建ち並び住宅地域	南東5m市道	水道、下水	周船寺 800m	1低専 (50,80)
8	周船寺1丁目579番23外「周船寺1-4-41」	109,000	198	1:1.2	住宅	W2	一般住宅の中に共同住宅等も見られる住宅地域	東4.3m市道	水道、下水	周船寺 360m	1住居 (60,200)
9	石丸3丁目224番94「石丸3-32-13」	133,000	259	1.2:1	住宅	W2	中規模一般住宅が多い区画整然とした住宅地域	北6m市道	水道、ガス、下水	姪浜 1.9km	1中専 (60,150)
10	下山門2丁目506番5「下山門2-7-20」	126,000	297	1:2	住宅	W2	中規模一般住宅、中層住宅、空地混在の住宅地域	西6.5m市道	水道、ガス、下水	下山門 670m	1中専 (60,150)
11	泉1丁目31番1「泉1-22-20」	100,000	206	1:1.5	住宅	W2	一般住宅が建ち並び区画整然とした住宅地域	北西6m市道	水道、ガス、下水	周船寺 1.2km	1低専 (50,80)
12	野方5丁目898番86「野方5-59-11」	66,800	275	1:1.2	住宅	LS2	中規模一般住宅が建ち並び閑静な住宅地域	北6m市道	水道、ガス、下水	橋本 2.8km	1低専 (50,80)
13	西の丘3丁目282番「西の丘3-21-5」	94,500	209	1:1	住宅	W2	中規模一般住宅が多い区画整然とした住宅地域	北6m市道	水道、ガス、下水	橋本 2.7km	1低専 (50,80)
14	内浜2丁目1330番3「内浜2-29-4」	157,000	163	1.2:1	住宅	W2	一般住宅の中にアパート等が混在する住宅地域	東4m市道	水道、ガス、下水	姪浜 1km	1中専 (60,150)

15	福重5丁目818番87「福重5-23-17」	160,000	116	1.5:1	住宅	W2	一般住宅、アパート等が混在する既成住宅地域	北東4m市道	水道、ガス、下水	姪浜 1.2km	1中専 (60,150)
16	姪浜駅南2丁目117番「姪浜駅南2-16-17」	276,000	132	1.5:1	住宅	W3	一般住宅等が建ち並ぶ区画整然とした住宅地域	西9m市道	水道、ガス、下水	姪浜 500m	1住居 (60,200)
17	愛宕浜4丁目27番13「愛宕浜4-13-13」	210,000	191	1:1	住宅	W2	一般住宅が建ち並ぶ区画整然とした住宅地域	北5m市道	水道、ガス、下水	姪浜 1.6km	1低専 (50,80)
18	小戸1丁目2497番22「小戸1-6-8」	148,000	190	1:1.5	住宅	W2	中規模一般住宅が多い区画整然とした住宅地域	南4m市道	水道、ガス、下水	姪浜 1.4km	1住居 (60,200)
19	生松台2丁目9番4「生松台2-9-4」	75,000	210	1:1	住宅	RC2	一般住宅等が建ち並ぶ区画整然とした住宅地域	南東6m市道	水道、ガス、下水	橋本 2.5km	1低専 (50,80)
20	拾六町2丁目204番2「拾六町2-15-9」	79,200	156	1.2:1	住宅	W2	一般住宅の中に空地等が見られる住宅地域	南西5.3m市道	水道、下水	橋本 1.6km	2中専 (50,100)
21	大字金武字大北2078番1	28,300	499	不整形1.2:1	住宅	W1	農家住宅等が建ち並ぶ古くからの住宅地域	北3.4m市道	水道、下水	橋本 2.8km	調区 (40,50)
22	田尻東1丁目84番1「田尻東1-18-31」	52,500	396	1:1.5	住宅	W2	農家住宅、一般住宅が建ち並ぶ住宅地域	東4.2m市道	水道、下水	九大学研都市 1.3km	調区 (40,50)
23	生の松原3丁目1717番15「生の松原3-32-30」	42,500	202	1:1.5	住宅	S2	戸建住宅が建ち並ぶ丘陵地の既成住宅地域	西4m市道	水道、下水	下山門 1.4km	調区 (40,50)
24	西都2丁目188番「西都2-19-6」	157,000	150	1:2	住宅	W2	中規模一般住宅が多い区画整然とした住宅地域	北6m市道	水道、ガス、下水	今宿 900m	1中専 (60,150)
5-1	姪浜駅南1丁目71番「姪浜駅南1-6-19」	600,000	372	1:1	店舗、事務所兼共同住宅	RC7	中高層の店舗兼共同住宅等が建ち並ぶ商業地域	西25m県道	水道、ガス、下水	姪浜 170m	商業 (80,400) 準防
5-2	野方1丁目71番2「野方1-22-15」	120,000	263	1:1.5	店舗兼住宅	W2	飲食店、小売り店舗等が多い幹線沿いの商業地域	南16m県道	水道、ガス、下水	橋本 1.1km	近商 (80,200) 準防
5-3	小戸4丁目1489番1「小戸4-2-27」	216,000	508	台形1.5:1	店舗	S1	店舗、営業所等が建ち並ぶ路線商業地域	北西12m市道、西側道	水道、ガス、下水	姪浜 1.1km	準工 (60,200)
5-4	周船寺2丁目390番3「周船寺2-6-16」	118,000	330	1:2	店舗兼共同住宅	RC4	小売店舗、店舗併用住宅等が混在する商業地域	北西5m県道	水道、下水	周船寺 330m	近商 (80,200) 準防
5-5	北原1丁目136番「北原1-7-5」	290,000	945	台形1:1.2	店舗兼共同住宅	RC10	中高層店舗兼共同住宅、低層店舗が多い商業地域	南22m市道	水道、ガス、下水	九大学研都市 180m	商業 (80,300) 準防
福岡城南-1	城南区鳥飼5丁目6番12「鳥飼5-6-23」	380,000	1,434	1:1.2	共同住宅	RC8	中規模マンションや一般住宅が建ち並ぶ住宅地域	北9m市道、西側道	水道、ガス、下水	別府 390m	2中専 (60,150)
2	別府5丁目153番1「別府5-10-34」	256,000	222	台形1:2	住宅	W2	一般住宅、アパート等が混在する地域	北5.9m市道	水道、ガス、下水	別府 700m	1住居 (60,200)
3	友丘1丁目957番20「友丘1-18-26-8」	122,000	140	1:1	住宅	W2	一般住宅等が建ち並ぶ既成住宅地域	南東4.5m市道	水道、ガス、下水	金山 1.3km	1低専 (50,80)
4	片江3丁目1323番3「片江3-36-33」	93,000	148	1:1	住宅	W2	一般住宅、アパート等が混在する既成住宅地域	北5m市道	水道、ガス、下水	福大前 1.4km	1低専 (50,80)
5	七隈5丁目352番58「七隈5-18-21」	143,000	151	1.2:1	住宅	W2	一般住宅のほかにアパート等が混在する住宅地域	南西5m市道	水道、ガス、下水	七隈 1km	1低専 (50,80)
6	樋井川5丁目191番「樋井川5-21-17」	105,000	232	1.2:1	住宅	W2	中規模一般住宅が多い区画整然とした住宅地域	北西4.5m市道	水道、ガス、下水	福大前 2.9km	1低専 (50,80)
7	神松寺1丁目1643番41「神松寺1-10-8」	119,000	187	1:1.5	住宅	W2	中規模一般住宅が建ち並ぶ住宅地域	南東6m市道	水道、ガス、下水	七隈 1.5km	1中専 (60,100)
8	松山2丁目467番101「松山2-25-12」	198,000	229	1:1.2	住宅	W2	中規模一般住宅が多い区画整然とした住宅地域	西5m市道	水道、ガス、下水	七隈 300m	1中専 (60,100)
9	梅林3丁目85番32「梅林3-15-2」	112,000	250	1:1.2	住宅	W2	中規模一般住宅が建ち並ぶ閑静な既成住宅地域	東4m市道	水道、ガス、下水	梅林 500m	1低専 (50,80)
10	七隈2丁目824番11「七隈2-10-7」	191,000	132	1:1.5	住宅	W2	小規模一般住宅が建ち並ぶ住宅地域	南4m市道	水道、ガス、下水	金山 430m	1低専 (50,80)
11	荒江1丁目223番「荒江1-12-19」	192,000	208	1:1.5	住宅	LS2	一般住宅、アパート等が混在する既成住宅地域	西3.1m市道	水道、ガス、下水	別府 1.2km	1中専 (60,150)
12	田島3丁目210番「田島3-9-2」	145,000	168	1:1.5	住宅	W2	一般住宅の中にアパート等が見られる住宅地域	東3.9m市道	水道、ガス、下水	茶山 580m	1中専 (60,150)
13	東油山3丁目1番124「東油山3-21-41」	71,200	161	1.2:1	住宅	W2	一般住宅が建ち並ぶ郊外の既成住宅地域	西6m市道	水道、ガス、下水	福大前 2.5km	1低専 (50,80)
14	東油山1丁目9番2「東油山1-9-36」	97,400	146	1:1.5	住宅	W2	一般住宅の中に空地等が見られる住宅地域	北6m市道	水道、ガス、下水	福大前 2.7km	1低専 (50,80)
15	別府2丁目131番「別府2-7-5」	250,000	275	1:1.5	住宅	W2	一般住宅、マンション等が建ち並ぶ既成住宅地域	東4m市道	水道、ガス、下水	別府 250m	1中専 (60,150)
16	樋井川2丁目891番118「樋井川2-20-28」	112,000	228	1:1.5	住宅	W2	中規模一般住宅が建ち並ぶ既成住宅地域	西4m市道	水道、ガス、下水	七隈 2.4km	1低専 (50,80)
17	西片江1丁目155番27「西片江1-3-25」	95,500	258	1:2	住宅	W2	中規模一般住宅が建ち並ぶ閑静な住宅地域	北6m市道、背面道	水道、ガス、下水	福大前 800m	1中専 (60,100)
5-1	鳥飼5丁目2番5「鳥飼5-2-39」	540,000	285	不整形1:1.5	店舗兼共同住宅	SRC12	小売店舗、マンション等が混在する商業地域	北10.5m市道	水道、ガス、下水	別府 330m	商業 (80,400) 準防
5-2	堤2丁目55番1外「堤2-12-20」	138,000	138	台形1:1.2	店舗兼共同住宅	RC3	店舗兼共同住宅が多い県道沿いの路線商業地域	西16m県道	水道、ガス、下水	福大前 2km	近商 (80,200) 準防
福岡早良-1	早良区西新2丁目110番31「西新2-18-20」	487,000	434	1:1.2	住宅	W1	中規模一般住宅、共同住宅が建ち並ぶ住宅地域	北5.3m市道	水道、ガス、下水	西新 460m	1中専 (60,150)
2	南庄3丁目27番「南庄3-16-18」	227,000	256	1:1	住宅	W2	中規模一般住宅に共同住宅が混在する住宅地域	西6m市道	水道、ガス、下水	室見 1.1km	2中専 (60,150)
3	藤崎2丁目169番「藤崎2-8-12」	394,000	198	1:1.2	住宅	W2	中規模一般住宅が多い区画整然とした住宅地域	西6m市道	水道、ガス、下水	藤崎 800m	1住居 (60,200)
4	小田部7丁目134番5外「小田部7-19-20」	182,000	2,434	1:1.2	共同住宅	RC7	マンション等の中に空地も見られる住宅地域	西10.5m市道	水道、ガス、下水	室見 1.4km	1中専 (60,150)
5	室見1丁目25番5「室見1-25-9」	385,000	323	1:1	住宅	W2	中規模一般住宅が建ち並ぶ閑静な住宅地域	北西5.3m市道	水道、ガス、下水	室見 350m	1中専 (60,150)
6	百道3丁目805番21「百道3-16-18」	340,000	370	1:1.2	住宅	W2	住宅とマンションが混在する環境の良い住宅地域	西6.5m市道	水道、ガス、下水	藤崎 880m	1中専 (60,150)
7	飯倉5丁目222番1外「飯倉5-15-23」	156,000	192	1:2	住宅	W2	一般住宅、マンション等が混在する既成住宅地域	南西4m市道	水道、ガス、下水	西新 2.6km	1住居 (60,200)
8	原4丁目1254番1外「原4-6-23」	188,000	333	1.2:1	共同住宅	RC3	一般住宅と中層共同住宅が混在する住宅地域	西6.2m市道、北側道	水道、ガス、下水	藤崎 1.9km	1住居 (60,200)
9	城西1丁目8番「城西1-1-28」	477,000	965	1:1	共同住宅	RC5	マンション、住宅、事務所等が混在する住宅地域	北西8m市道、南西側道	水道、ガス、下水	西新 400m	1住居 (60,200) 準防

10	飯倉 4 丁目 10 番 6「飯倉 4 - 25 - 25」	155,000	250	1.2:1	住宅	W2	中小規模の一般住宅が多い 既成住宅地域	北 4 m 市道	水道、ガス、下水	藤崎 2.5km	1 低専 (50,80)
11	有田 4 丁目 624 番 4 内「有田 4 - 29 - 6」	136,000	180	1:1.5	住宅	W2	一般住宅の中にアパート等が混在する住宅地域	東 4 m 市道	水道、ガス、下水	賀茂 980m	1 低専 (50,80)
12	野芥 3 丁目 561 番 1 外「野芥 3 - 11 - 28」	111,000	211	1:2	住宅	W2	中規模一般住宅が建ち並び既成住宅地域	北 3.8m 市道	水道、ガス、下水	野芥 730m	1 低専 (50,80)
13	田隈 2 丁目 137 番 22「田隈 2 - 10 - 24」	115,000	165	1:2.5	住宅	W2	一般住宅の中にアパート等が見られる住宅地域	北 5 m 市道	水道、下水	賀茂 900m	1 低専 (50,80)
14	野芥 5 丁目 352 番 13「野芥 5 - 18 - 19」	78,200	159	1:1.2	住宅	W2	一般住宅の中に空地等が見られる住宅地域	西 4.5m 市道	水道、ガス、下水	梅林 1.3km	1 低専 (50,80)
15	東入部 2 丁目 1754 番「東入部 2 - 22 - 14」	46,000	715	1.2:1	住宅	W2	農家住宅と一般住宅が混在する住宅地域	西 3.5m 市道	水道、下水	野芥 3km	1 低専 (50,80)
16	田村 7 丁目 361 番 14「田村 7 - 19 - 12」	86,200	197	1:1.2	住宅	W2	一般住宅のほか共同住宅も見られる住宅地域	北東 4.3m 市道	水道、ガス、下水	次郎丸 2km	1 低専 (50,80)
17	次郎丸 2 丁目 579 番 67「次郎丸 2 - 15 - 6」	156,000	165	1:2	住宅	W2	中小規模の一般住宅等が建ち並び住宅地域	北 5 m 市道	水道、ガス、下水	次郎丸 270m	1 低専 (50,80)
18	有田 1 丁目 8 番 21「有田 1 - 11 - 23」	160,000	187	1:2	住宅	W2	中規模一般住宅が多い区画整然とした住宅地域	北 6 m 市道	水道、ガス、下水	藤崎 2.6km	1 中専 (60,100)
19	次郎丸 6 丁目 78 番 1「次郎丸 6 - 6 - 9」	149,000	243	1:1.2	住宅	W2	一般住宅のほかアパートが混在する既成住宅地域	南 6 m 市道	水道、ガス、下水	賀茂 320m	1 住居 (60,200)
20	室見 5 丁目 7 番 2「室見 5 - 7 - 5」	333,000	1,288	2:1	共同住宅	RC4	中規模一般住宅、マンションが混在する住宅地域	南東 6 m 市道	水道、ガス、下水	室見 300m	1 中専 (60,150)
21	小田部 3 丁目 110 番「小田部 3 - 18 - 5」	156,000	247	1:1.2	住宅	W2	中規模一般住宅が多い区画整然とした住宅地域	東 4.5m 市道	水道、ガス、下水	室見 2km	1 中専 (60,100)
22	曙 1 丁目 159 番「曙 1 - 10 - 7」	319,000	363	1:1.5	共同住宅	RC3	一般住宅、共同住宅が建ち並び住宅地域	南東 8 m 市道	水道、ガス、下水	西新 810m	2 中専 (60,150)
23	次郎丸 4 丁目 417 番 6「次郎丸 4 - 12 - 32」	135,000	152	1:1.5	住宅	W1	中小規模の一般住宅が多い閑静な住宅地域	西 4.9m 市道	水道、ガス、下水	次郎丸 620m	1 低専 (50,80)
24	荒江 3 丁目 274 番 2「荒江 3 - 23 - 8」	188,000	1,384	2:1	共同住宅	RC5	一般住宅、中層共同住宅が混在する住宅地域	南 8 m 市道、東側道	水道、ガス、下水	藤崎 1.5km	2 中専 (60,150)
25	早良 7 丁目 900 番 80「早良 7 - 17 - 9」	35,900	208	1:1	住宅	LS1	中規模一般住宅が多い区画整然とした住宅地域	北西 5 m 市道	水道、ガス、下水	野芥 6.2km	1 低専 (50,80)
26	室見 3 丁目 9 番 16「室見 3 - 9 - 22」	322,000	257	1:2	住宅	RC2	一般住宅の中にマンションが見られる住宅地域	北東 6 m 市道	水道、ガス、下水	室見 700m	1 中専 (60,150)
27	高取 2 丁目 221 番 2 外「高取 2 - 5 - 10」	534,000	1,907	1.5:1	共同住宅	RC8	一般住宅、マンション等が建ち並び既成住宅地域	東 6 m 市道	水道、ガス、下水	藤崎 410m	1 住居 (60,200)
28	西新 7 丁目 801 番 12「西新 7 - 9 - 16」	461,000	254	1:1.5	住宅	W2	一般住宅と共同住宅等が混在する住宅地域	北 4.8m 市道	水道、ガス、下水	西新 950m	1 中専 (60,150)
29	内野 5 丁目 274 番 10「内野 5 - 17 - 8」	34,300	198	台形 1:1	住宅	W2	中規模一般住宅が多い郊外の住宅地域	南東 4 m 市道	水道、下水	野芥 6km	1 低専 (50,80)
30	重留 1 丁目 1270 番 13「重留 1 - 4 - 10」	91,500	165	1:1.2	住宅	W2	一般住宅の中に空地が見られる住宅地域	南 5.5m 市道	水道、ガス、下水	野芥 1.8km	1 低専 (50,80)
31	西新 2 丁目 108 番 13「西新 2 - 11 - 9」	562,000	1,929	1:1.2	共同住宅	RC8	中高層マンション、一般住宅が建ち並び住宅地域	南西 6 m 市道	水道、ガス、下水	西新 170m	1 住居 (60,200) 準防
32	昭代 1 丁目 107 番「昭代 1 - 5 - 5」	354,000	555	1.5:1	共同住宅	RC5	一般住宅、マンション等が混在する住宅地域	東 6 m 市道	水道、ガス、下水	西新 1.1km	1 住居 (60,200)
33	梅林 6 丁目 186 番 3 外「梅林 6 - 23 - 27」	89,000	160	1:1	住宅	W2	一般住宅の中に空地等が見られる住宅地域	北 4.2m 市道	水道、ガス、下水	梅林 660m	1 低専 (50,80)
34	原 1 丁目 253 番 7「原 1 - 20 - 17」	200,000	242	1:1.5	住宅	W2	中規模住宅の中にアパート等が見られる住宅地域	北 4 m 市道	水道、ガス、下水	藤崎 1.1km	1 中専 (60,150)
35	小田部 5 丁目 84 番 2 外「小田部 5 - 9 - 23」	185,000	231	1:1.2	住宅	W2	中規模住宅等が区画整然と建ち並び住宅地域	北 6 m 市道	水道、ガス、下水	室見 1.8km	1 中専 (60,150)
36	飯倉 2 丁目 478 番 6「飯倉 2 - 25 - 7」	168,000	199	1:1.2	住宅	W2	一般住宅の中にアパート等が見られる住宅地域	東 4.4m 市道	水道、ガス、下水	西新 2.1km	1 中専 (60,150)
37	大字脇山字野田 235 番 1 外	15,900	598	不整形 1:2	住宅	W2	農家住宅が建ち並び郊外の住宅地域	東 4 m 市道	下水	野芥 7.8km	調区 (40,50)
38	原 6 丁目 615 番 7「原 6 - 6 - 14」	165,000	166	1:2	住宅	W2	一般住宅、中層共同住宅等が混在する住宅地域	西 4 m 市道	水道、ガス、下水	藤崎 2km	1 中専 (60,150)
39	干隈 6 丁目 932 番 19「干隈 6 - 6 - 13」	164,000	115	1:1.2	住宅	W2	中規模一般住宅が多い閑静な住宅地域	西 4.8m 市道	水道、ガス、下水	野芥 360m	1 低専 (50,80)
40	賀茂 2 丁目 43 番 17「賀茂 2 - 3 - 24」	148,000	188	1.5:1	住宅	W2	一般住宅のほかにアパート等が見られる住宅地域	西 4.5m 市道	水道、ガス、下水	野芥 700m	1 低専 (50,80)
41	重留 3 丁目 461 番 65 外「重留 3 - 4 - 5」	82,600	198	1:1	住宅	W2	中規模一般住宅が多い区画整然とした住宅地域	北西 5 m 市道	水道、ガス、下水	野芥 1.6km	1 低専 (50,80)
42	有田 6 丁目 385 番 4「有田 6 - 3 - 3」	131,000	157	1:1	住宅	W2	一般住宅が建ち並び既成の住宅地域	東 4.6m 市道	水道、ガス、下水	次郎丸 1km	2 中専 (60,100)
43	南庄 1 丁目 110 番 4「南庄 1 - 4 - 6」	258,000	138	1:2	住宅	W2	一般住宅のほか共同住宅も見られる住宅地域	南東 6 m 市道	水道、ガス、下水	室見 900m	1 中専 (60,150)
44	田村 3 丁目 887 番 5 外「田村 3 - 7 - 6」	93,400	333	台形 1:1.2	住宅	LS2	一般住宅とアパート等が混在する住宅地域	西 6.6m 市道	水道、下水	次郎丸 1.5km	1 低専 (50,80)
5 - 1	西新 4 丁目 255 番 外「西新 4 - 9 - 13」	969,000	156	1:3.5	店舗兼倉庫	S4	中層の小売店舗等が建ち並び繁華な商業地域	南 8 m 市道	水道、ガス、下水	西新 140m	商業 (80,600) 防火
5 - 2	高取 1 丁目 29 番 3 外「高取 1 - 1 - 42」	778,000	511	1:1.2	事務所	SRC6	店舗、事務所、共同住宅が混在する商業地域	北 25m 市道	水道、ガス、下水	藤崎 250m	商業 (80,400) 準防
5 - 3	荒江 2 丁目 259 番 外「荒江 2 - 12 - 1」	334,000	329	台形 1.2:1	店舗兼共同住宅	RC8	店舗、店舗兼共同住宅等が建ち並び路線商業地域	北西 20m 国道、東側道	水道、ガス、下水	別府 1.3km	近商 (80,300) 準防
5 - 4	原 5 丁目 1373 番 2「原 5 - 20 - 1」	253,000	335	1:1	店舗兼事務所	S2	営業所や郊外型の店舗が多い路線商業地域	北 20m 国道、東側道	水道、ガス、下水	室見 1.9km	近商 (80,200) 準防
5 - 5	野芥 2 丁目 920 番 1「野芥 2 - 1 - 38」	224,000	289	台形 1.5:1	店舗兼診療所	S2	低層の店舗等が建ち並び路線商業地域	北東 40m 国道	水道、ガス、下水	野芥 70m	2 住居 (60,200)
5 - 6	東入部 2 丁目 329 番 20「東入部 2 - 14 - 15」	65,600	679	1:1.5	診療所	W1	低層店舗のほか一般住宅等が混在する商業地域	西 16m 国道	水道、下水	野芥 3.5km	近商 (80,200) 準防
5 - 7	西新 2 丁目 98 番 2「西新 2 - 1 - 3」	878,000	530	不整形 1.5:1	店舗兼事務所	S5	中高層ビル、店舗等が建ち並び商業地域	南東 36m 市道、南西側道	水道、ガス、下水	西新 270m	商業 (80,400) 準防
5 - 8	曙 2 丁目 151 番 1 外「曙 2 - 11 - 23」	427,000	499	1:1.2	店舗兼共同住宅	RC8	マンション、店舗等が建ち並び路線商業地域	北西 20m 市道	水道、ガス、下水	西新 1km	近商 (80,300) 準防
5 - 9	西新 5 丁目 556 番「西新 5 - 9 - 21」	631,000	185	1:4	店舗兼住宅	RC3	店舗兼共同住宅、小規模店舗が混在する商業地域	北 7 m 市道	水道、ガス、下水	西新 450m	商業 (80,400) 準防

大牟田 -1	大牟田市大字田隈字白金 915番7	27,700	202	1:1	住宅	W2	中規模一般住宅が建ち並ぶ国道背後の住宅地域	東6m市道	水道、下水	東甘木 400m	1住居 (60,200)
2	大字倉永字火渡3341番1 外	16,800	558	2:1	住宅	S2	一般住宅のほか空地も点在する住宅地域	南西5.5m市道	水道	西鉄渡瀬 400m	1住居 (60,200)
3	大字吉野字冠田1874番5 外	23,300	231	1:1.5	住宅	W2	中規模一般住宅が多い閑静な住宅地域	南6m市道	水道	倉永 300m	1住居 (60,200)
4	楢黒町62番7	22,600	232	1:2	住宅	W2	一般住宅が建ち並ぶ幹線道路背後の住宅地域	北4m市道	水道、下水	新栄町 1.1km	1住居 (60,200)
5	八本町8番77	25,400	270	1:1.5	住宅	W2	中規模一般住宅が建ち並ぶ高台の住宅地域	南6m市道	水道、ガス、下水	新栄町 1.4km	1住居 (60,200)
6	大字草木字蓮輪919番2	24,500	188	1:1.2	住宅	W2	中規模一般住宅が多い既成住宅地域	西4m市道	水道、下水	銀水 800m	1住居 (60,200)
7	中町2丁目10番4	26,900	325	1:1.2	住宅	W1	中規模一般住宅が多い交通至便な住宅地域	南6m市道	水道、下水	新栄町 800m	1住居 (60,200)
8	新地町2番1外	31,600	271	1:1.5	住宅	W2	一般住宅等が建ち並ぶ区画整理済の住宅地域	西8m市道	水道、ガス、下水	大牟田 750m	1住居 (60,200)
9	延命寺町237番4	29,900	272	1:1.5	住宅	W2	中規模一般住宅の多い既成住宅地域	北東6m市道	水道、ガス、下水	大牟田 1.6km	1住居 (60,200)
10	東萩尾町435番68	13,800	272	1:1	住宅	W2	中規模一般住宅が多い郊外の閑静な住宅地域	北7m市道	水道	大牟田 4.6km	1低専 (40,60)
11	大字歴木字平野山1807番 597	16,800	293	1:1.5	住宅	W1	中規模一般住宅が多い郊外の既成住宅地域	西4.6m市道	水道	新栄町 4.3km	1中専 (60,150)
12	大字岩本字山下1111番1	11,400	369	1:2.5	住宅	W1	一般住宅、農家住宅等が混在する住宅地域	南東3.8m市道、北東側道	水道	東甘木 3.6km	調区 (60,200)
13	白金町94番2	38,400	346	1:2	住宅	W2	中規模一般住宅が建ち並ぶ閑静な住宅地域	西6m市道	水道、ガス、下水	大牟田 1.3km	1住居 (60,200)
14	浪花町128番1	16,400	214	1:1.5	住宅	W2	中規模一般住宅が建ち並ぶ既成住宅地域	南西6.2m市道	水道、ガス、下水	大牟田 3.4km	1住居 (60,200)
15	大字橋字上ノ畑740番16 外	20,900	182	1:1	住宅	W2	中規模一般住宅が多い閑静な住宅地域	南6m市道	水道、下水	東甘木 1.7km	1住居 (60,200)
16	七浦町70番	16,900	287	台形 1:1.2	住宅	W1	一般住宅が密集する古くからの住宅地域	南西5m市道	水道、下水	大牟田 1.7km	1住居 (60,200)
17	大字吉野字立野1350番 16	20,000	212	1:2.1	住宅	W2	中規模一般住宅が多い閑静な住宅地域	東4m市道	水道	吉野 300m	1住居 (60,200)
18	大字久福木字後田484番 5外	19,900	345	1:1	住宅	W2	中規模一般住宅が建ち並ぶ住宅地域	南西7m市道	水道、下水	銀水 2.4km	2低専 (60,100)
19	長溝町23番14外	29,300	253	1:5.1	住宅	W2	中規模一般住宅が多い区画整然とした住宅地域	南4m市道	水道、ガス、下水	新栄町 1.8km	1住居 (60,200)
20	大字手鎌字栗ノ内1300番 119	23,800	225	1:1	住宅	W2	一般住宅が建ち並ぶ区画整然とした住宅地域	北西6m市道	水道、下水	西鉄銀水 1.1km	1住居 (60,200)
21	一部町43番3	17,500	204	1:2	住宅	W2	一般住宅が建ち並ぶ既成住宅地域	西4.6m市道	水道、下水	大牟田 2.3km	1住居 (60,200)
22	沖田町344番3	16,600	272	1:1	住宅	W1	中規模一般住宅の中に空地等がみられる住宅地域	東5m市道	水道	大牟田 3.2km	1住居 (60,200)
5-1	新栄町20番2	35,500	154	1:1.5	店舗、事務所兼住宅	RC3F1B	中低層の店舗、事務所が多い駅前商業地域	南15m市道	水道、ガス、下水	新栄町 120m	商業(80,400) 準防
5-2	大字吉野字茶屋ヶ浦877番 11	24,400	190	1:1	店舗兼住宅	LS3	小規模の小売店舗等が建ち並ぶ近隣商業地域	東15m市道、南側道	水道、下水	吉野 1.9km	近商(80,200) 準防
5-4	新地町17番5	34,100	312	台形 1.2:1	医院兼住宅	RC2	住宅、病院、事務所等が混在する商業地域	北東27m市道、南側道	水道、ガス、下水	大牟田 450m	商業(80,400) 準防
5-5	不知火町2丁目7番5	51,000	191	1:2	事務所	RC4F1B	店舗、事務所等が混在する国道沿いの商業地域	南東30m国道	水道、ガス、下水	大牟田 450m	商業(80,400) 準防
5-6	大黒町3丁目25番7外	28,600	259	1:5.1	店舗兼住宅	W2	店舗兼住宅のほか一般住宅等も見られる商業地域	西20m県道	水道、下水	新栄町 950m	近商(80,200) 準防
5-7	姫島町38番5外	27,100	260	1:1	医院兼住宅	RC2	営業所、事務所、医院等が混在する路線商業地域	東25m国道	水道、下水	大牟田 2.6km	商業(80,400) 準防
5-8	有明町2丁目2番17外	60,400	588	1:1	店舗	RC4F1B	銀行、店舗兼事務所等が建ち並ぶ商業地域	北西40m国道	水道、ガス、下水	大牟田 300m	商業(80,400) 準防
9-1	北磯町6番2外	9,280	5,714	台形 2:1	工場		大規模化学工場が多い臨海工業地域	北西8m市道	水道	新栄町 1.2km	工専 (60,200)
9-2	新港町6番17外	5,950	23,295	台形 1:2	工場		大規模工場等が建ち並ぶ臨海工業地域	南東16m道路	水道	大牟田 3.8km	工専 (60,200)
9-3	大字手鎌字新川1012番	13,000	1,466	1:1.2	倉庫兼事務所	S1	小規模の配送センター、工場等が混在する地域	北10m市道	水道、下水	西鉄銀水 1.9km	準工 (60,200)
久留米 -1	久留米市善導寺町飯田字 西七草347番6	40,200	206	1:1	住宅	W1	中規模一般住宅が多い既成住宅地域	西6.7m市道	水道、下水	善導寺 300m	1住居 (60,200)
2	合川町字水生出2012番5	73,500	277	1:1.2	住宅	RC2	住宅のほかアパート等も見られる既成住宅地域	西5m市道	水道、下水	西鉄久留米 1.3km	1中専 (60,200)
3	山川町字竹子1199番5	35,200	168	台形 1:1.2	住宅	LS2	一般住宅の中に空地等が見られる住宅地域	北3.7m県道	水道、下水	御井 1.7km	1低専 (50,80)
4	上津町字中尾山2192番 580	39,100	221	1:1.5	住宅	W2	中規模一般住宅等が建ち並ぶ住宅地域	南西4.5m市道	水道、下水	西鉄久留米 4.6km	1住居 (60,200)
5	上津1丁目1439番7外 「上津1-20-5」	65,900	192	1:1	住宅	W2	中規模一般住宅が多い既成住宅地域	北4.5m市道	水道、下水	西鉄久留米 3km	2低専 (60,100)
6	山川神代1丁目4番27 「山川神代1-4-10-1」	52,000	158	1:1.2	住宅	W2	一般住宅の中に営業所等も見られる住宅地域	北東6m市道	水道、下水	御井 1.5km	1住居 (60,200)
7	東合川町字上132番11	66,700	132	1:1.2	住宅	W2	中規模一般住宅、アパート等が混在する住宅地域	西5m市道	水道、ガス、下水	久留米大学前 1km	1中専 (60,200)
8	草野町吉木字古町1277番 1外	16,400	632	1:1.2	住宅	W2	農家住宅と一般住宅が混在する既成住宅地域	東5m市道	水道	善導寺 2.1km	調区 (70,200)
9	国分町字浦川原1259番 33	55,100	165	台形 1:1.2	住宅	W2	一般住宅が建ち並ぶ閑静な住宅地域	南東4m市道	水道、下水	西鉄久留米 2.6km	1住居 (60,200)
10	北野町十郎丸字柳原2277番 3	29,300	211	1:1	住宅	W2	中規模一般住宅が建ち並ぶ閑静な住宅地域	東4.5m市道	水道、下水	古賀茶屋 440m	1低専 (50,80)
11	国分町字西原1558番56	63,000	148	1:2.1	住宅	W2	一般住宅、アパート等が混在する住宅地域	南5.3m市道	水道、ガス、下水	西鉄久留米 2.4km	1中専 (60,200)
12	高良内町字花の谷2347番 175	39,100	270	1:1.5	住宅	W2	中規模一般住宅が多い丘陵地の住宅地域	北東4.8m市道	水道、ガス、下水	西鉄久留米 5.7km	1中専 (60,200)

13	諏訪野町字鞍打 1744 番 6 外	81,000	219	1.5:1	住宅	W2	一般住宅の中にアパート等が見られる住宅地域	東 4 m 市道	水道、ガス、下水	花畑 1.1km	1 住居 (60,200)
14	御井町字芋総 1797 番 4	56,800	157	1:2	住宅	W2	中規模一般住宅が多い区画整然とした住宅地域	南 4 m 市道	水道、ガス、下水	久留米大学前 900m	1 中専 (60,200)
15	榎原町字二丁目 39 番 5	138,000	353	1:2	住宅	W2	一般住宅のほか、マンションが見られる地域	北 7.1m 市道	水道、ガス、下水	西鉄久留米 1.2km	1 住居 (60,200) 準防
16	高良内町字下川原 2777 番 17	45,400	163	台形 1:1.2	住宅	W2	一般住宅等が建ち並ぶ既成住宅地域	南 5.5m 市道	水道、下水	西鉄久留米 4km	1 低専 (50,80)
17	長門石 4 丁目 326 番 17 「長門石 4 - 13 - 66」	55,500	165	1.2:1	住宅	W2	一般住宅等が建ち並ぶ区画整然とした住宅地域	北東 9 m 市道	水道、ガス、下水	久留米 2.4km	1 中専 (60,200)
18	安武町武島字北火焼四 766 番 2	22,000	430	台形 1:1.2	住宅	LS2	農家住宅を主に一般住宅もみられる住宅地域	南 5.3m 市道	水道、下水	安武 1.8km	調区 (70,200)
19	津福今町字南出口 283 番 12	56,500	209	1:1	住宅	W2	中規模一般住宅が多い既成住宅地域	北 4 m 市道	水道、ガス、下水	試験場前 850m	1 住居 (60,200)
20	西町字北鞍打の二 895 番 1	94,800	214	1:1	住宅	W2	中規模一般住宅が多い既成住宅地域	南東 3.7m 市道	水道、ガス、下水	花畑 440m	1 住居 (60,200)
21	荘島町 14 番 22	86,000	143	1:2	住宅	LS2	住宅のほかに店舗等が見られる住宅地域	北東 8 m 市道	水道、ガス、下水	久留米 900m	1 住居 (60,200) 準防
22	東榎原町字今寺 1311 番 4	67,000	155	2:1	住宅	W2	中小規模の一般住宅が建ち並ぶ既成住宅地域	南 3.5m 市道	水道、下水	榎原 800m	1 住居 (60,200)
23	梅満町字南畑 1509 番 4	41,000	196	1:1	住宅	W2	一般住宅の中に空地等も見られる住宅地域	南 4 m 市道	水道、ガス、下水	津福 1.1km	1 住居 (60,200)
24	田主丸町田主丸字草水町 1196 番 25	23,700	229	1:1.5	住宅	W2	一般住宅のほかに農地が見られる新興住宅地域	北 6 m 市道	水道、下水	田主丸 970m	1 中専 (60,200)
25	梅満町字立石五 1177 番	67,000	234	1:1.2	住宅	W2	中規模一般住宅が多い既成住宅地域	東 3 m 市道	水道、ガス、下水	花畑 700m	1 住居 (60,200) 準防
26	津福本町字堀巡り 1633 番 2 外	62,000	227	1:1.5	住宅	W2	住宅、アパート、店舗等が混在する既成住宅地域	南西 4.5m 市道	水道、ガス、下水	津福 300m	1 住居 (60,200)
27	小森野 1 丁目 995 番 3 「小森野 1 - 10 - 23」	65,100	261	1:1.2	住宅	W2	一般住宅とアパートが混在する既成住宅地域	東 6 m 市道	水道、ガス、下水	久留米 2.3km	1 中専 (60,200)
28	荒木町荒木字檜崎 1481 番 17	40,000	161	1:1	住宅	W2	中小規模の一般住宅が多い郊外の住宅地域	北 5 m 市道	水道、下水	荒木 650m	1 住居 (60,200)
29	野中町字東田 448 番 5	76,000	265	1:2	住宅	W2	住宅、アパート、事務所等が混在する住宅地域	東 6.5m 市道、北側道	水道、ガス、下水	西鉄久留米 1.9km	1 住居 (60,200)
30	三瀧町玉満字上町 2487 番 4	28,900	262	1:1.2	住宅	W2	一般住宅が建ち並ぶ小学校に近い住宅地域	南 5.5m 市道	水道、下水	天塚 500m	1 住居 (60,200)
31	宮ノ陣 4 丁目 413 番 22 「宮ノ陣 4 - 9 - 6」	71,500	240	1:1	住宅	LS2	一般住宅が建ち並ぶ区画整然とした住宅地域	北 6 m 市道	水道、ガス、下水	宮の陣 650m	1 低専 (50,80)
32	御井旗崎 2 丁目 1103 番 55 「御井旗崎 2 - 6 - 12」	55,200	199	1.2:1	住宅	W2	一般住宅が建ち並ぶ既成住宅地域	南西 4 m 市道	水道、下水	御井 750m	1 住居 (60,200)
33	御井町字大屋敷 2530 番 5	44,600	205	1:1.2	住宅	W2	一般住宅が建ち並ぶ郊外の閑静な住宅地域	東 6 m 市道	水道、下水	久留米大学前 1.9km	1 低専 (50,80)
34	藤光町字柵ヶ浦 925 番 90 外	30,100	356	1.2:1	住宅	W2	中小規模一般住宅が多い既成住宅地域	東 3.8m 市道、北側道	水道、下水	荒木 1.9km	1 住居 (60,200)
35	大善寺町宮本字村西 1345 番 3	34,800	429	台形 1:2	住宅	B2	農家住宅と一般住宅が混在する住宅地域	南 3.2m 市道	水道、下水	大善寺 700m	1 住居 (60,200)
36	津福今町字新堀 213 番 5 外	53,600	208	1.5:1	住宅	W1	中規模一般住宅が建ち並ぶ住宅地域	東 4 m 市道	水道、下水	津福 1.1km	1 中専 (60,200)
5 - 1	北野町今山字大六 639 番 5	40,000	1,150	1:1.2	医院兼住宅	RC2	店舗、医院等が建ち並ぶ県道沿いの商業地域	南 10.5m 県道、背面道	水道、下水	北野 130m	1 近商 (80,200) 準防
5 - 2	国分町字神楽田 1155 番 1	85,000	700	台形 1:1.2	店舗	S1	店舗、医院、共同住宅等が混在する近隣商業地域	南西 11m 県道、背面道	水道、ガス、下水	西鉄久留米 2.1km	2 住居 (60,200)
5 - 3	中央町 33 番 5	165,000	282	1:2.5	店舗兼共同住宅	RC4	銀行、店舗、事務所ビルの建ち並ぶ商業地域	北東 25m 県道	水道、ガス、下水	久留米 750m	商業 (80,500) 防火
5 - 4	荒木町荒木字鷲塚 1316 番 7	43,000	359	1:1.5	店舗兼住宅	RC2	店舗、住宅等が混在する国道沿いの商業地域	東 9.5m 国道、北側道	水道、下水	荒木 1.8km	準住居 (60,200)
5 - 5	六ツ門町 7 番 16	144,000	240	1:2	店舗兼住宅	S3	小売店舗、飲食店が多いアーケード街の商業地域	北東 8 m 市道	水道、ガス、下水	西鉄久留米 700m	商業 (80,500) 防火
5 - 6	日吉町 16 番 16 外	246,000	1,481	1:2	銀行兼事務所	SRC7F2B	銀行、事務所ビル等が建ち並ぶ準高度商業地域	南西 36m 国道、南東側道	水道、ガス、下水	西鉄久留米 800m	商業 (80,500) 防火
5 - 7	花畑 2 丁目 16 番 15	168,000	521	1:1.2	店舗兼共同住宅	RC8	店舗と中高層共同住宅等が混在する商業地域	南西 17m 県道	水道、ガス、下水	花畑 250m	商業 (80,400) 準防
5 - 8	天神町字三丁目 62 番 1	194,000	171	1:1.5	店舗兼住宅	RC3	中層の店舗の中に予備校等が混在する商業地域	西 6.3m 市道	水道、ガス、下水	西鉄久留米 250m	商業 (80,400) 準防
5 - 9	善導寺町与田字間入 155 番 8 外	52,600	621	台形 1:1.5	店舗	S2	店舗、営業所が建ち並ぶ国道沿いの路線商業地域	北西 9 m 国道	水道、下水	善導寺 950m	準工 (60,200)
5 - 10	本山 1 丁目 517 番外「本山 1 - 4 - 25」	116,000	4,219	2.5:1	店舗兼車庫	S1	郊外型の店舗等が建ち並ぶ繁華な路線商業地域	南 25m 市道、三方路	水道、ガス、下水	花畑 2.3km	2 住居 (60,200)
5 - 11	日吉町 8 番 21 外	102,000	219	1:2	店舗	RC5	中層の飲食店ビル等が多い商業地域	南 8 m 市道	水道、ガス、下水	久留米 1.1km	商業 (80,400) 準防
5 - 12	野中町字炭焼 920 番 2	99,000	347	1:3	店舗兼住宅	RC4	中小規模の店舗等が建ち並ぶ路線商業地域	南西 16m 国道、背面道	水道、ガス、下水	西鉄久留米 1.2km	準工 (60,200)
5 - 13	三瀧町早津崎字先真田 891 番 1	39,300	1,154	台形 1:1.2	店舗	W1	小売店舗、飲食店舗等が多い路線商業地域	東 10.5m 県道	水道	大善寺 770m	1 準住居 (60,200)
5 - 14	大善寺町夜明字前田 1304 番 1	51,100	212	台形 1:1.2	店舗兼住宅	W3	小売店舗等が建ち並ぶ県道沿いの商業地域	東 8.3m 県道	水道、下水	大善寺 180m	商業 (80,400) 準防
5 - 15	通町 106 番 2 外	145,000	368	1:1.2	店舗兼共同住宅	RC10	事務所、店舗、共同住宅等が混在する商業地域	南 25m 県道	水道、ガス、下水	西鉄久留米 600m	商業 (80,400) 準防
5 - 16	東町 38 番 44	238,000	869	不整形 1:1.5	事務所	SRC9	事務所ビル、店舗が建ち並ぶ商業地域	北 36m 国道	水道、ガス、下水	西鉄久留米 200m	商業 (80,500) 防火
9 - 1	梅満町字高海 1645 番 12	28,100	5,584	1:2	工場		中規模工場が建ち並ぶ区画整然とした工業団地	南東 12m 市道、南西側道	水道、ガス、下水	津福 2km	工業 (60,200)
9 - 2	御井旗崎 4 丁目 4 番 4 外 「御井旗崎 4 - 4 - 11」	51,100	1,231	2:1	事務所兼倉庫	S2	営業所、事務所、工場等が混在する地域	北東 7 m 市道	水道、下水	御井 650m	準工 (60,200)



直方 - 1	直方市知古1丁目269番1「知古1-7-5」	31,500	168	1:1	住宅	W2	一般住宅が多い利便性の良い既存住宅地域	南西3.5m市道	水道、ガス、下水	直方1km	④1住居(60,200)
2	大字感田894番20	26,400	286	1.2:1	住宅	W2	中規模一般住宅が多い閑静な住宅地域	北5m市道	水道、ガス、下水	遠賀野1.5km	④1低専(40,60)
3	大字上新入2243番326	14,800	303	1:1	住宅	W1	中規模一般住宅が多い区画整然とした住宅地域	北6.5m市道	水道、ガス、下水	直方2.2km	④1低専(40,60)
4	大字植木608番9	17,900	330	1:2	住宅	W2	一般住宅の中に農地等が見られる住宅地域	北4.7m市道	水道、下水	筑前植木300m	④1住居(60,200)
5-1	古町896番「古町9-35」	31,900	244	1:5	店舗兼住宅	W2	小売店舗が建ち並ぶアーケードのある商業地域	西5.5m市道、背面道	水道、ガス、下水	直方400m	④商業(80,400)準防
5-2	大字頓野3870番1	32,500	441	台形1:1.5	医院兼住宅	RC3	店舗併用住宅等が建ち並ぶ県道沿いの商業地域	北16m県道	水道	直方1.5km	④近商(80,200)準防
5-3	大字頓野3000番1外	40,900	1,043	1.5:1	店舗	S1	小売店舗、飲食店舗等が建ち並ぶ路線商業地域	南西15m県道	水道	直方2.1km	④1住居(60,200)
飯塚 - 1	飯塚市宮町918番1「宮町11-5」	39,000	330	1:1	住宅	W2	中規模一般住宅が多い既存住宅地域	北西5m市道、南西側道	水道、ガス、下水	新飯塚1.4km	④2住居(60,200)
2	立岩字アブシリ1245番15	35,500	215	1:1.5	住宅	W2	中規模一般住宅が建ち並ぶ住宅地域	南東6m市道	水道、下水	新飯塚900m	④1住居(60,200)
3	伊岐須字沼ヶ谷661番1	24,700	364	1:2	住宅	W2	中規模一般住宅が多い既存住宅地域	南東6m市道	水道、下水	新飯塚4km	④1住居(60,200)
4	鯉田字内牟田2070番15	21,900	265	1:1.5	住宅	W1	中規模一般住宅が建ち並ぶ高台の住宅地域	北6m市道	水道、下水	浦田1km	④1住居(60,200)
5	若菜字油田185番25	23,500	264	1:1.2	住宅	W1	中規模一般住宅が建ち並ぶ閑静な住宅地域	北東4.4m市道	水道	飯塚2.7km	④1住居(60,200)
6	枝国字井田浦406番36	24,600	284	1:1.2	住宅	W1	中規模一般住宅が建ち並ぶ閑静な住宅地域	南東4.8m市道	水道	飯塚3.5km	④1中専(60,200)
7	有井字笠松357番48	21,100	246	1:1	建築中		一般住宅が建ち並ぶ区画整然とした住宅地域	北4.5m市道	水道	新飯塚2.8km	④1低専(50,80)
8	赤坂字山伏松847番16	13,200	342	1:1.5	住宅	W1	中規模一般住宅が建ち並ぶ住宅地域	南東5.8m市道	水道	下鴨字700m	④1低専(50,80)
9	佐與字北ノ浦1596番3	8,330	432	台形1:1.2	住宅	W1	住宅のほかに空地も混在する国道背後の住宅地域	南西7m市道	水道	鯉田1.7km	④(70,200)
5-1	本町1098番2「本町15-2」	45,000	204	1:4	店舗兼住宅	S2	小売店舗、専門店等が建ち並ぶ既存商業地域	東6m市道	水道、ガス、下水	新飯塚1.2km	④商業(80,400)準防
5-2	菰田西2丁目272番1・273番1合併6「菰田西2-2-3」	45,500	132	1:1.5	店舗兼住宅	S2	低層店舗や併用住宅等が存する駅前商業地域	南18m県道	水道、ガス、下水	飯塚190m	④商業(80,400)準防
5-3	柏の森字盲女ヶ池62番4外	43,700	640	台形1.2:1	店舗	S1	低層店舗が建ち並ぶ国道沿いの路線商業地域	南西27m国道	水道、下水	新飯塚1km	④準住居(60,200)準防
5-4	新立岩1943番1「新立岩12-9」	61,000	504	1:1.5	事務所兼住宅	S3	低層店舗、事務所兼共同住宅等が存する商業地域	南13m国道	水道、ガス、下水	新飯塚500m	④商業(80,400)準防
5-5	枝国字水ヶ浦218番1外	45,800	784	台形1.2:1	店舗	W2	中規模の店舗、事業所等が多い路線商業地域	南東22m国道	水道	飯塚2.8km	④近商(80,200)準防
5-6	有安字上土取676番1外	29,900	906	不整形1:2	店舗	S2	低層店舗等が建ち並ぶ路線商業地域	南東12m国道、西側道	水道	新飯塚3.6km	④準住居(60,200)
5-7	吉原町509番1外「吉原町12-1」	69,300	358	台形1.5:1	店舗	RC3	金融機関、小売店舗等が建ち並ぶ商業地域	北西18m市道、東側道	水道、ガス、下水	新飯塚1km	④商業(80,400)準防
田川 - 1	田川市白鳥町2106番21「白鳥町5-2」	23,500	274	1:1.2	住宅	W2	中規模一般住宅等が建ち並ぶ駅に近い住宅地域	南5.5m市道	水道	田川伊田460m	④1住居(60,200)
2	大字奈良1529番196	16,500	241	1:1	住宅	LS2	一般住宅が建ち並ぶ区画整然とした住宅地域	南5m市道	水道	田川後藤寺1.7km	④1中専(60,200)
3	大字川宮1593番12外	17,000	376	1:1.5	住宅	W1	中規模一般住宅が多い既存住宅地域	北西6.5m県道	水道	田川伊田1.6km	④1中専(60,200)
5-1	大字伊田4922番1外	24,500	466	1:1.5	歯科医院	S2	低層店舗、医院、事業所等が混在する商業地域	南西16m市道、背面道	水道	下伊田400m	④1住居(60,200)
5-2	伊田町2928番1「伊田町8-9」	34,200	181	台形1:1.2	店舗兼住宅	W2	中小規模の店舗等が建ち並ぶ既存商業地域	北東11m県道	水道	田川伊田270m	④商業(80,400)準防
柳川 - 1	柳川市柳町15番5	34,700	452	1:2	住宅	W2	中規模一般住宅が多い既存住宅地域	北5.7m市道	水道、ガス、下水	西鉄柳川1.7km	④1住居(60,200)
2	常盤町48番1	26,300	291	1:1.2	住宅	W2	一般住宅が建ち並ぶ既存住宅地域	西3.3m市道	水道、ガス、下水	西鉄柳川1.3km	④1住居(60,200)
3	上宮永町字南馬場207番1	25,700	354	1:2	住宅	W2	一般住宅、農家住宅に店舗等も見られる住宅地域	北東6m市道、北西側道	水道	西鉄柳川3.4km	④1住居(60,200)
4	大和町中島字中坪242番5	18,000	231	1.5:1	住宅	W2	一般住宅、農家住宅等が混在する住宅地域	南西6m市道	水道	西鉄中島900m	④1住居(60,200)
5	三橋町今古賀字内島田86番1	25,200	353	1:1.5	住宅	LS2	一般住宅、農家住宅等が混在する既存住宅地域	南3.5m市道	水道、ガス、下水	西鉄柳川900m	④2中専(60,200)
6	三橋町蒲船津字水町518番4	26,400	250	台形1.2:1	住宅	W2	住宅、アパート等が混在する既存住宅地域	西5m市道	水道	西鉄柳川630m	④1住居(60,200)
5-1	京町46番1	39,200	275	1:4	店舗兼住宅	W2	中小規模の小売店舗等が建ち並ぶ既存商業地域	南8.5m市道	水道、ガス、下水	西鉄柳川850m	④商業(80,400)準防
5-2	三橋町下百町字堺町24番3	56,800	194	台形1:2.5	店舗	RC5	店舗、事務所等が建ち並ぶ駅前の商業地域	北25m市道、西側道	水道、ガス、下水	西鉄柳川150m	④商業(80,400)準防
5-3	大和町中島字東清出494番4外	22,000	621	台形1:1.2	事務所	S2	低層の事務所、医院、住宅等が混在する商業地域	南西8m国道、南西側道	水道	西鉄中島530m	④近商(80,200)準防
5-301	沖端町字石場町35番	51,000	411	1:2.5	事務所兼店舗	W2	飲食店、土産店等が建ち並ぶ古くからの商業地域	北9.8m県道	水道	西鉄柳川3.1km	④商業(80,300)準防

八女 - 1	八女市本村大字大間 724 番 10	30,400	251	1:1.2	住宅	LS2	中規模一般住宅、アパート等が混在する住宅地域	南 6 m 道路	水道、下水	羽犬塚 5.8km	1 住居 (60,200)
2	高塚字南桶田 498 番 6 外	22,000	195	1.5:1	住宅	W2	中小規模の一般住宅が建ち並ぶ既成住宅地域	東 3.5m 市道	水道、下水	羽犬塚 6.5km	2 低専 (60,100)
3	納楚字西鶴 273 番 9 外	21,100	209	1:2	住宅	W2	一般住宅の中に農地等も見られる住宅地域	東 4.2m 市道	水道、下水	羽犬塚 7.5km	1 住居 (60,200)
4	黒木町桑原字柳原 984 番 2 外	13,600	344	1.5:1	住宅	W2	一般住宅の中に空地等が見られる住宅地域	東 4 m 市道	水道	羽犬塚 17km	1 住居 (60,200)
5	黒木町本分子田子山 808 番 2	9,200	634	1.5:1	住宅	W1	農家住宅のほかに一般住宅等が見られる住宅地域	西 3.3m 市道		羽犬塚 16km	1 中専 (60,200)
6	立花町山崎字西中島 2064 番	11,400	358	不整形 1.2:1	住宅	W2	農家住宅、一般住宅等が混在する住宅地域	東 3 m 市道、南側道	水道	羽犬塚 8.3km	1 中専 (60,200)
7	立花町谷川字上町 1704 番 2	10,400	570	1:1.2	住宅	W2	農家住宅が建ち並ぶ既成住宅地域	北 4.2m 市道	水道	羽犬塚 10km	1 中専 (60,200)
5 - 1	蒲原字榎町 1066 番 1 外	49,600	2,310	不整形 2:1	店舗兼事務所	S2	大規模店舗等が建ち並ぶ国道沿いの路線商業地域	南 25m 国道	水道、下水	羽犬塚 5.3km	1 商業 (70,200)
5 - 2	黒木町黒木字中黒木 106 番 2	21,300	197	1:2	店舗兼住宅	RC3	小売店舗等が建ち並ぶ国道沿いの商業地域	北 11m 国道	水道	羽犬塚 18km	1 商業 (80,400) 準防
5 - 3	立花町山崎字鷺町 2185 番 1 外	16,400	746	台形 1.5:1	店舗	W1	医院、工場等が混在する国道沿いの商業地域	北 13m 国道	水道	羽犬塚 8.6km	1 近商 (80,200) 準防
筑後 - 1	筑後市大字和泉字トノエ 246 番 11	46,400	392	1:1	住宅	W1	一般住宅の中に事務所等が見られる地域	南 5.6m 市道	水道、下水	羽犬塚 680m	1 住居 (60,200)
2	大字徳久字堀口 113 番 13	42,000	299	1:1.2	住宅	W1	中規模一般住宅が多い区画整然とした住宅地域	西 5 m 市道	水道、下水	羽犬塚 1.2km	2 低専 (60,100)
3	大字前津字中ノ玉 861 番 25	30,900	336	1:1.5	住宅	LS2	中規模一般住宅に農地が混在する住宅地域	北西 6 m 市道	水道	羽犬塚 2.5km	1 住居 (60,200)
5 - 1	大字山ノ井字諏訪ノ本 233 番 5	46,500	271	不整形 1:4	店舗兼住宅	S2	小売店舗が建ち並ぶ既成商業地域	北東 9.7m 市道	水道、下水	羽犬塚 220m	1 商業 (80,400) 準防
5 - 2	大字山ノ井字南野 655 番 9	50,600	157	1:2	店舗兼事務所	W2	小売店舗、住宅等が混在する近隣商業地域	北 12m 県道	水道、下水	羽犬塚 800m	1 近商 (80,200) 準防
大川 - 1	大川市大字榎津字水落 104 番 11	24,300	165	1:2	住宅	W2	中規模一般住宅等が建ち並ぶ市中心部の住宅地域	北西 4 m 市道	水道、下水	西鉄柳川 6.9km	2 住居 (60,200)
2	大字酒見字上碓 944 番 6	19,700	215	1.5:1	住宅	W2	一般住宅が建ち並ぶ区画整然とした住宅地域	南東 5 m 市道	水道	八丁牟田 5.2km	1 住居 (60,200)
3	大字鐘ヶ江字大野 666 番 32	15,000	178	1:1.2	住宅	W2	一般住宅等が建ち並ぶ区画整然とした住宅地域	南 5.2m 市道	水道	八丁牟田 7.4km	1 工業 (60,200)
5 - 1	大字榎津字油田 239・240 番合併 10	28,400	330	1:1	銀行	RC2	小売店舗、飲食店、銀行等が建ち並ぶ商業地域	北西 8.2m 市道	水道、下水	西鉄柳川 7.1km	1 商業 (80,400) 準防
5 - 2	大字郷原字走越 519 番 1	42,200	1,070	1:1	店舗	W1	低層店舗等が多く公共施設に近い中心的商業地域	南西 16m 市道	水道	西鉄柳川 6.3km	2 住居 (60,200)
行橋 - 1	行橋市行事 5 丁目 436 番 3「行事 5 - 10 - 9」	36,700	330	1:2.1	住宅	W2	中規模一般住宅、アパート等が見られる住宅地域	南 4 m 市道	水道、下水	行橋 850m	1 住居 (60,200)
2	北泉 4 丁目 2016 番 6 外「北泉 4 - 16 - 2」	33,000	191	1:1	住宅	W2	中小規模一般住宅が建ち並ぶ分譲住宅地域	東 5 m 市道	水道、ガス、下水	南行橋 240m	1 住居 (60,200)
3	西泉 1 丁目 2654 番 10「西泉 1 - 10 - 56」	27,700	216	1:1.2	住宅	W2	中規模一般住宅の中に空地等が見られる住宅地域	北東 5 m 私道	水道	南行橋 700m	2 中専 (60,200)
4	大字前田字高来迫 1980 番 186	19,800	225	1:1.5	住宅	W2	一般住宅が建ち並ぶ中に空地も見られる住宅団地	北西 6 m 市道	水道、ガス、下水	行橋 4km	1 商業 (70,200)
5	西宮市 1 丁目 706 番 11 外「西宮市 1 - 5 - 21」	54,500	553	1.5:1	住宅	W2	住宅、医院等が見られる区画整理済の住宅地域	南 6 m 市道	水道、下水	行橋 300m	1 住居 (60,200)
5 - 1	中央 1 丁目 2513 番 2「中央 1 - 12 - 30」	59,500	552	1:2.1	事務所	RC3	事務所、店舗等が混在する県道沿いの商業地域	西 15m 県道、北側道	水道、下水	行橋 1km	1 商業 (80,400) 準防
5 - 2	宮市町 372 番 1「宮市町 4 - 11」	79,600	595	1:1	店舗兼事務所	RC5	店舗、事務所等が建ち並ぶ駅前商業地域	西 17.7m 市道	水道、下水	行橋 120m	1 商業 (80,400) 準防
豊前 - 1	豊前市大字梶屋 285 番 3	14,500	281	1:1.2	住宅	LS2	農家集落近傍の一般住宅が見られる住宅地域	北東 5 m 市道	水道	三毛門 2.1km	1 商業 (70,200)
2	大字赤熊 1027 番 42	24,300	213	1:1	住宅	W2	中規模一般住宅のほかに寮等が見られる住宅地域	南 6 m 市道	水道、下水	宇島 1km	1 住居 (60,200)
3	大字八屋 1494 番 3	23,000	312	1:1.5	住宅	W1	中規模一般住宅が建ち並ぶ既成住宅地域	東 7.5m 市道	水道、下水	宇島 900m	1 住居 (60,200)
5 - 1	大字八屋 2583 番 9	36,500	259	1:1.2	事務所	SRC2	小売店舗のほか銀行等の混在する商業地域	西 17m 県道、南側道	水道、下水	宇島 370m	1 商業 (80,400) 準防
5 - 2	大字八屋 2014 番 1	32,900	447	台形 1:1.5	銀行	SRC2	銀行、公共施設に事務所等が混在する商業地域	北西 11m 県道	水道、下水	宇島 300m	1 商業 (80,400) 準防
中間 - 1	中間市鍋山町 938 番 5 外「鍋山町 20 - 14」	32,700	208	1.5:1	住宅	LS2	一般住宅が建ち並ぶ区画整然とした住宅地域	南東 4.6m 市道	水道、ガス、下水	通谷 500m	1 低専 (50,80)
2	太賀 1 丁目 489 番 510「太賀 1 - 21 - 26」	31,700	231	1:1.5	住宅	LS2	中規模一般住宅が多い区画整然とした住宅地域	北東 5 m 市道	水道、ガス、下水	通谷 300m	1 低専 (40,60)
3	大字下大隈字西田 1605 番 5	17,400	416	台形 1:1.5	住宅	W2	農家住宅のほかに一般住宅等が見られる住宅地域	北 8 m 市道	水道、下水	筑前垣生 1km	1 住居 (60,200)
4	土手ノ内 2 丁目 101 番 9 外「土手ノ内 2 - 12 - 18」	25,400	199	1:1.2	住宅	W1	一般住宅が建ち並ぶ区画整然とした住宅地域	南東 6 m 市道	水道、下水	希望が丘高校前 300m	1 住居 (60,200)
5	中央 3 丁目 6355 番 4「中央 3 - 18 - 6」	36,000	218	1:1.5	住宅	LS2	中規模一般住宅が多い閑静な住宅地域	東 6 m 市道	水道、ガス、下水	中間 700m	2 低専 (50,80)
6	岩瀬西町 1037 番「岩瀬西町 7 - 5」	22,100	172	1.5:1	住宅	LS2	中規模一般住宅のほかに空地等が見られる住宅地域	西 3.8m 市道	水道	東水巻 1.1km	1 住居 (60,200)
7	小田ヶ浦 2 丁目 3012 番 210「小田ヶ浦 2 - 27 - 13」	31,400	290	1:1.2	住宅	W2	中規模一般住宅が多い区画整然とした住宅地域	北東 6 m 市道	水道、ガス、下水	筑豊中間 900m	2 低専 (50,80)
8	中間 3 丁目 3796 番 10「中間 3 - 13 - 18」	30,100	253	1:2.1	住宅	W2	一般住宅が建ち並ぶ丘陵地の既成住宅地域	北東 4 m 市道	水道、下水	筑豊中間 550m	1 低専 (40,60)

5-1	蓮花寺1丁目527番3外「蓮花寺1-1-8」	75,700	508	台形1:1	診療所兼住宅 RC4	大型スーパーを核店舗とする路線商業地域	南西16m市道	水道、ガス、下水	通谷300m	商業(80,400) 準防
9-1	大字中底井野字砂堀1164番38	11,300	1,653	1:2	工場	中小規模工場等が建ち並び内陸型工業団地	東9m市道	水道	筑前垣生3.1km	工専(60,200)
小郡-1	小郡市津古字影堤842番21	45,100	191	1:1.2	住宅 LS2	中規模低層住宅が区画整然と建ち並び住宅地域	北6m市道	水道、ガス、下水	津古1.1km	1低専(50,80)
2	三国が丘1丁目187番	66,300	295	1:1.2	住宅 W1	中規模一般住宅が多い区画整然とした住宅地域	西6m市道	水道、ガス、下水	三国が丘600m	1低専(40,60)
3	寺福童字神屋敷849番14	52,000	222	1.2:1	住宅 W2	中規模一般住宅が多い既成住宅地域	南6m市道	水道、下水	西鉄小郡1.3km	1中専(60,200)
4	力武字古野1039番14	51,600	244	1:1	住宅 W2	中規模一般住宅が多い既成住宅地域	東4.3m市道	水道、下水	三沢670m	1住居(60,200)
5	小坂井字仙寺牟田207番17	58,000	165	1:1.5	住宅 W2	一般住宅のほかアパートも見られる既成住宅地域	西5m市道	水道、下水	西鉄小郡460m	1住居(60,200)
6	松崎字城山618番10	22,500	246	1:1	住宅 W1	中規模一般住宅が多い既成住宅地域	南4.7m市道	水道、下水	松崎800m	調区(70,200)
5-1	祇園1丁目15番16	86,800	503	1:1	事務所 RC2	中低層店舗、事務所が建ち並び駅前商業地域	南25m市道	水道、下水	西鉄小郡250m	商業(80,400) 準防
筑紫野-1	筑紫野市桜台1丁目320番34「桜台1-15-8」	79,500	332	1:1.2	住宅 W2	一般住宅が多い区画整然とした既成住宅地域	北4m市道	水道、ガス、下水	桜台430m	1低専(50,80)
2	紫2丁目127番5「紫2-17-18」	109,000	234	1:2.5	住宅 LS2	一般住宅の中に営業所等が見られる既成住宅地域	南5.3m市道	水道、ガス、下水	紫480m	1住居(60,200)
3	筑紫駅前通1丁目75番	102,000	314	1:1.2	住宅 W2	中規模一般住宅が多い区画整然とした住宅地域	南西6m市道	水道、ガス、下水	筑紫340m	2中専(60,200)
4	二日市西3丁目20番3「二日市西3-5-5」	120,000	214	1:2	住宅 LS2	中規模一般住宅が多い閑静な既成住宅地域	東4.3m市道	水道、ガス、下水	二日市800m	2中専(60,200)
5	光が丘3丁目13番6	93,100	224	1:1	住宅 W2	一般住宅等が建ち並び区画整然とした住宅地域	北6m市道	水道、ガス、下水	津古850m	1低専(50,80)
6	大字原166番270	50,200	221	1:1	住宅 W2	中規模一般住宅が多い区画整然とした住宅地域	北西6m市道	水道、ガス、下水	太宰府2.8km	1低専(50,80)
7	針摺北441番94「針摺北3-16」	95,000	279	1:1	住宅 W2	中規模一般住宅が多い既成住宅地域	東6m市道	水道、ガス、下水	朝倉街道400m	1低専(50,80)
8	大字吉木2516番10	28,900	303	台形1:1	住宅 W2	農家住宅等が見られる県道背後の住宅地域	西7.5m市道、北側道	水道、下水	太宰府3.2km	調区(60,200)
9	天拝坂4丁目12番10	86,800	230	1:1.2	住宅 W2	一般住宅が建ち並び区画整然とした住宅地域	南6m市道	水道、ガス、下水	西鉄二日市3km	1低専(50,80)
10	むさしヶ丘1丁目76番122「むさしヶ丘1-13-21」	65,900	300	1:1.2	住宅 LS2	中規模一般住宅が多い既成住宅地域	南6m市道	水道、ガス、下水	天拝山900m	1低専(50,80)
11	二日市北1丁目422番6「二日市北1-22-8」	113,000	198	1:1	住宅 W2	一般住宅の中にアパートが見られる既成住宅地域	東5m市道	水道、ガス、下水	西鉄二日市600m	1中専(60,200)
12	大字筑紫667番80外	80,000	234	1:1.2	住宅 W2	中規模一般住宅が多い丘陵地の住宅地域	南西5m市道	水道、ガス、下水	筑紫790m	2低専(50,80)
5-1	二日市中央2丁目969番1「二日市中央2-3-3」	165,000	115	1:2	店舗兼住宅 W2	低層小売店舗が建ち並び既成商業地域	東10m市道	水道、ガス、下水	二日市220m	商業(80,500) 準防
5-2	原田4丁目14番1外	151,000	589	不整形1:1.5	店舗 W1	中小規模の低層店舗が多い駅近くの商業地域	北西20m市道、北東側道	水道、ガス、下水	原田320m	近商(80,300) 準防
5-3	武蔵4丁目196番6外「武蔵4-5-12」	106,000	1,332	1.2:1	店舗 S1	飲食店舗等が建ち並び路線商業地域	南西18m県道、背面道	水道、ガス、下水	二日市1.4km	準住居(60,200) 準防
9-1	岡田3丁目10番2	44,300	4,954	1:2	倉庫兼事務所 S2	倉庫、工場、営業所等が建ち並び流通業務地域	北東9m市道、三方路	水道、ガス、下水	筑紫1.5km	準工(60,200)
春日-1	春日市若葉台西4丁目57番	135,000	148	台形1:1.5	住宅 RC2	中小規模の一般住宅が建ち並び住宅地域	東4.3m市道	水道、ガス、下水	春日1.2km	1中専(60,150)
2	光町2丁目137番	200,000	115	1:1	住宅 W2	小規模住宅、アパート等が混在する既成住宅地域	南西4.5m市道	水道、ガス、下水	春日600m	1住居(60,200)
3	紅葉ヶ丘東7丁目180番	118,000	187	1:1.5	住宅 W2	中規模一般住宅が建ち並び閑静な住宅地域	北5m市道	水道、ガス、下水	春日2.6km	1低専(50,80)
4	松ヶ丘3丁目122番	97,500	216	1:1.5	住宅 W2	中規模一般住宅が多い閑静な住宅地域	北6m市道	水道、ガス、下水	博多南2.9km	1低専(50,80)
5	一の谷3丁目143番2	117,000	165	1:1.5	住宅 W2	中規模一般住宅が多い区画整理済の住宅地域	北6m市道	水道、ガス、下水	博多南1.9km	1中専(60,150)
6	春日原北町5丁目108番	258,000	207	1:1.2	住宅 W2	一般住宅、共同住宅等が混在する住宅地域	南東6m市道	水道、ガス、下水	春日原450m	1住居(60,200)
7	春日公園2丁目12番6	210,000	234	1:1.2	住宅 LS2	一般住宅、中層共同住宅が混在する既成住宅地域	北東6m市道	水道、ガス、下水	大野城600m	1住居(60,200)
8	下白水北2丁目38番	115,000	154	1:1.5	住宅 W2	一般住宅、アパート等が混在する既成住宅地域	西5.3m市道	水道、ガス、下水	博多南1.6km	1中専(60,150)
9	須玖北9丁目165番	119,000	232	台形1:1.5	住宅 W1	一般住宅の中にアパート等が見られる住宅地域	北東4m市道	水道、ガス、下水	井尻1.3km	2住居(60,200)
10	平田台3丁目93番	124,000	265	1:1.5	住宅 W2	一般住宅が建ち並び区画整然とした既成住宅地域	北東6m市道	水道、ガス、下水	大野城2km	1低専(50,80)
11	白水ヶ丘6丁目47番	113,000	142	1:1.2	住宅 W2	中規模一般住宅の中に空地等が見られる住宅地域	東6.4m市道	水道、ガス、下水	博多南850m	1住居(60,200)
12	日の出町5丁目6番	192,000	810	1:1.5	共同住宅 RC6	一般住宅、マンション等が混在する住宅地域	北西9m市道、南西側道	水道、ガス、下水	南福岡1.2km	準工(60,200)
13	春日2丁目84番	115,000	311	1:2	住宅 W2	一般住宅、アパート等が混在する既成住宅地域	南4m市道、東側道	水道、ガス、下水	大野城1.3km	2中専(60,150)
14	惣利4丁目57番	117,000	299	1:1.5	住宅 W2	中小規模一般住宅が建ち並び住宅地域	北東4m市道	水道、ガス、下水	大野城2.4km	1低専(50,80)
15	星見ヶ丘3丁目65番	98,500	201	1:1.5	住宅 W2	中規模一般住宅が建ち並び閑静な新興住宅地域	北東6m市道	水道、ガス、下水	博多南2.9km	1低専(50,80)
5-1	春日原北町3丁目55番外	471,000	701	不整形1:1.2	銀行 SRC3	中層の店舗ビル、銀行等が集まる駅前の商業地域	北東10m市道、背面道	水道、ガス、下水	春日原近接	商業(80,400) 準防
5-2	春日4丁目92番	200,000	1,205	3:1	店舗兼作業所 S2	中規模の店舗が多い県道沿いの路線商業地域	南西22m県道	水道、ガス、下水	大野城1.9km	準住居(60,200)
5-3	星見ヶ丘5丁目2番外	136,000	1,983	2:1	店舗 S1	大型商業施設、低層店舗が建ち並び路線商業地域	北東17m市道	水道、ガス、下水	博多南2.5km	1住居(60,200)
大野城-1	大野城市平野台2丁目3番19「平野台2-13-6」	63,700	341	1:1.2	住宅 W2	中規模一般住宅が多い郊外の閑静な住宅地域	北西4m市道	水道、ガス、下水	下大利4.3km	1低専(40,60)

2	上大利 2丁目 198番 6「上大利 2-8-29」	155,000	210	1.2:1	住宅	W2	一般住宅の中にアパート等が見られる住宅地域	南東 4.8m市道	水道、下水	下大利 700m	2 中専 (50,150)
3	瓦田 2丁目 813番 11「瓦田 2-11-14」	197,000	186	1:2	住宅	W2	一般住宅の中にアパート等が見られる住宅地域	北東 5.5m市道	水道、ガス、下水	白木原 400m	1 住居 (60,200)
4	乙金台 1丁目 7番 11「乙金台 1-7-11」	86,900	290	1.5:1	住宅	W2	中規模一般住宅が建ち並び閑静な住宅地域	南 5m市道	水道、ガス、下水	白木原 1.8km	1 低専 (40,60)
5	栄町 3丁目 38番「栄町 3-4-7」	235,000	651	1.5:1	共同住宅	RC6	中層のマンション、事務所等が混在する住宅地域	北東 7.8m市道、北西側道	水道、ガス、下水	春日原 500m	1 住居 (60,200)
6	筒井 1丁目 471番 5「筒井 1-8-14」	175,000	153	1:1.5	住宅	W2	一般住宅の中にアパート等が見られる住宅地域	北東 4.5m市道	水道、下水	春日原 800m	1 住居 (60,200)
8	月の浦 3丁目 311番「月の浦 3-18-12」	82,000	259	1:1.5	住宅	W2	中規模一般住宅が多い区画整然とした住宅地域	西 6m市道	水道、ガス、下水	下大利 5.4km	1 低専 (40,60)
9	川久保 3丁目 16番 2「川久保 3-16-3」	90,500	177	1:1	住宅	W2	一般住宅、アパート等が混在する住宅地域	北 6m市道	水道、下水	春日原 2.2km	2 中専 (50,150)
10	乙金東 1丁目 1083番 13「乙金東 1-22-7」	54,700	254	1:1.2	住宅	W2	中規模一般住宅が建ち並び郊外の住宅地域	北 6m市道	水道、下水	春日原 3.4km	1 低専 (40,60)
11	仲畑 4丁目 200番「仲畑 4-20-21」	129,000	293	1:1	住宅	W2	一般住宅の中に空地等が見られる住宅地域	南西 5.5m市道	水道、下水	雑餉隈 1.2km	1 住居 (60,200)
12	瑞穂町 2丁目 24番外「瑞穂町 2-2-27」	192,000	294	1:2.5	住宅	W2	一般住宅、アパート等が混在する既成住宅地域	南西 4m市道	水道、ガス、下水	春日原 700m	1 住居 (60,200)
13	乙金 3丁目 1016番「乙金 3-15-38」	100,000	225	1:1.2	住宅	W2	一般住宅が建ち並び区画整然とした住宅地域	西 6m市道	水道、下水	春日原 3km	1 中専 (50,150)
5-1	下大利 1丁目 331番 16外「下大利 1-9-31」	306,000	223	台形 1.5:1	店舗兼共同住宅	RC5	中高層の店舗兼共同住宅が多い駅に近い商業地域	南東 8m市道	水道、ガス、下水	下大利 200m	商業 (80,400) 準防
5-2	若草 4丁目 23番外「若草 4-4-16」	142,000	1,355	1:1.2	店舗	S1	低層店舗が多い県道沿いの路線商業地域	南西 22m県道、三方路	水道、ガス、下水	大野城 3km	1 住居 (60,200)
5-301	瓦田 5丁目 117番 1外「瓦田 5-11-28」	318,000	2,511	不整形 1.5:1	店舗	S1	店舗、公共施設等が建ち並び路線商業地域	南西 16m県道、南東側道	水道、下水	春日原 950m	準工 (60,200)
9-1	御笠川 6丁目 5番 4外「御笠川 6-5-8」	121,000	973	1.5:1	事務所兼倉庫	S5	中規模の工場、事務所等が混在する工業地域	北東 9m市道	水道、下水	白木原 1.1km	準工 (60,200)
宗像-1	宗像市日の里 1丁目 21番 3	45,200	347	1:1.5	住宅	W2	一般住宅が建ち並び区画整然とした住宅地域	北 6m市道	水道、下水	東郷 500m	1 低専 (40,60)
2	自由ヶ丘 1丁目 13番 4	40,200	318	1:1.5	住宅	W2	中規模一般住宅が多い区画整然とした住宅地域	北東 6m市道	水道、ガス、下水	赤間 1.2km	1 低専 (40,50)
3	曲字貴舟ヶ谷 878番 104	32,700	204	1:1	住宅	W2	中規模一般住宅が多い区画整然とした住宅地域	西 6m市道	水道、ガス、下水	赤間 2.1km	1 低専 (40,60)
4	大井台 259番「大井台 17-5」	30,100	218	1:2	住宅	W2	一般住宅が建ち並び閑静な住宅地域	南西 6m市道	水道、ガス、下水	東郷 1.3km	1 低専 (40,60)
5	広陵台 1丁目 3番 20	24,400	280	1:1	住宅	LS2	中規模一般住宅が多い区画整然とした住宅地域	東 6m市道	水道、ガス、下水	教育大前 2km	1 低専 (40,60)
6	田久 5丁目 415番 7「田久 5-26-18」	34,500	221	1.5:1	住宅	W2	中規模一般住宅が建ち並び閑静な住宅地域	西 4.8m市道	水道、下水	赤間 1.4km	1 低専 (40,60)
7	光岡字上長尾 36番 36	26,300	275	1:1	住宅	W2	一般住宅が建ち並び区画整然とした既成住宅地域	南西 6.7m市道	水道、下水	赤間 3.3km	1 住居 (60,200)
8	ひかりヶ丘 7丁目 2番 56	28,000	240	1:1	住宅	W2	中規模一般住宅が多い郊外の閑静な住宅地域	南東 6m市道	水道、ガス、下水	東郷 3.2km	1 低専 (40,60)
9	くりえいと 2丁目 7番 3「くりえいと 2-7-3」	68,300	212	1:1.2	住宅	W2	大規模店舗周辺の一般住宅等が建ち並び住宅地域	南 6m市道	水道、ガス、下水	赤間 1.4km	1 低専 (40,60)
10	天平台 26番 16	30,200	217	1:1	住宅	W2	中規模住宅が多い区画整然とした住宅地域	西 6m市道	水道、ガス、下水	赤間 2.3km	1 低専 (40,60)
11	田熊 2丁目 511番 3「田熊 2-4-31」	38,400	292	台形 1:1	住宅	W2	一般住宅、共同住宅が混在する住宅地域	南 5m市道、西側道	水道、下水	東郷 1.1km	1 住居 (60,200)
12	陵殿寺 1丁目 465番 2「陵殿寺 1-8-24」	28,600	281	1.5:1	住宅	W2	中規模一般住宅、アパート等が混在する住宅地域	北東 7m市道	水道、下水	教育大前 900m	1 住居 (60,200)
13	武丸字長浦 909番 7	17,900	318	1.2:1	住宅	W2	中規模一般住宅が多い郊外の住宅地域	南 5m市道	水道、ガス、下水	教育大前 2.2km	調区 (60,200)
5-1	赤間駅前 1丁目 917番外「赤間駅前 1-3-10」	110,000	785	1:2	店舗	S1	店舗兼共同住宅、店舗が建ち並び駅前の商業地域	北 18m県道、背面道	水道、下水	赤間 120m	商業 (80,400) 準防
5-2	自由ヶ丘 2丁目 7番 7外	53,700	783	台形 1.2:1	銀行	S2	低層店舗、金融機関等が建ち並び近隣商業地域	南西 21m県道、南東側道	水道、ガス、下水	赤間 1.5km	近商 (80,300) 準防
太宰府-1	太宰府市連歌屋 2丁目 1680番 4「連歌屋 2-21-26」	61,800	291	1:1.2	住宅	W2	中規模一般住宅が多い閑静な住宅地域	東 6m市道	水道、下水	太宰府 500m	1 低専 (50,80)
2	五条 5丁目 3053番 19「五条 5-17-3」	84,500	209	1:1.5	住宅	W2	中規模住宅が多い傾斜地の住宅地域	北 6m市道	水道、ガス、下水	西鉄五条 520m	1 低専 (50,80)
3	中佐野 6丁目 958番 17「中佐野 6-8-12」	84,000	188	1:1.2	住宅	W2	中小規模の住宅が建ち並び閑静な住宅地域	南東 6m市道	水道、ガス、下水	下大利 3.2km	1 低専 (50,80)
4	通古賀 5丁目 1077番 3「通古賀 5-18-7」	115,000	289	台形 1:1.5	住宅	S2	一般住宅の中にアパート等が見られる住宅地域	東 6.5m県道	水道、ガス、下水	西鉄二日市 600m	1 住居 (60,200)
5	都府楼南 4丁目 566番 494「都府楼南 4-5-3」	120,000	259	1.2:1	住宅	LS2	中規模一般住宅が多い区画整然とした住宅地域	東 6m市道	水道、ガス、下水	都府楼南 400m	2 低専 (60,150)
6	国分 4丁目 671番 10「国分 4-10-8」	72,000	244	1:1	住宅	W2	中規模一般住宅が建ち並び既成住宅地域	西 4.5m市道	水道、下水	都府楼前 1.2km	1 低専 (50,80)
7	青山 3丁目 3626番 261外「青山 3-8-19」	69,800	267	1.2:1	住宅	W2	中規模一般住宅が多い区画整然とした住宅地域	南 6m市道	水道、ガス、下水	西鉄五条 1.3km	1 低専 (50,80)
8	水城 4丁目 293番 44「水城 4-3-15」	61,000	244	1:1	住宅	W2	中規模一般住宅が多い区画整然とした住宅地域	東 4.3m市道	水道、下水	下大利 2km	1 低専 (50,80)
9	観世音寺 1丁目 216番外「観世音寺 1-16-8」	136,000	419	1:1	住宅	W2	中規模一般住宅が多い区画整然とした住宅地域	南 6m市道	水道、ガス、下水	西鉄五条 1km	1 低専 (50,150)
10	御笠 5丁目 268番 139外「御笠 5-8-27」	31,500	177	1:1.2	住宅	W2	中小規模の住宅が建ち並び分譲住宅地域	東 6m市道	水道、下水	太宰府 3km	1 住居 (60,200)
11	石坂 1丁目 3205番 21「石坂 1-12-10」	86,500	133	1:1	住宅	W2	一般住宅、アパート等が混在する住宅地域	南東 6.3m市道	水道、ガス、下水	西鉄五条 600m	1 住居 (60,200)
12	高雄 5丁目 4186番 12「高雄 5-31-7」	63,800	268	1:1.2	住宅	W2	中規模住宅が建ち並び区画整然とした住宅地域	北 6.8m市道	水道、ガス、下水	紫 2.3km	1 低専 (50,80)
13	吉松 1丁目 99番 18「吉松 1-18-3」	84,000	256	1:1.2	住宅	W1	中規模一般住宅が多い既成住宅地域	南西 4m市道	水道、ガス、下水	水城 450m	1 住居 (60,200)
14	宰府 6丁目 848番 36外「宰府 6-5-6」	35,000	493	1.5:1	住宅	W1	山間に開発された空地の残る住宅地域	北西 4.3m市道	水道、下水	太宰府 1.6km	調区 (50,100)

5-1	宰府3丁目1169番外「宰府3-1-24」	309,000	428	1:3	店舗兼住宅W2	小売店舗等が建ち並び駅前、参道通りの商業地域	南13m市道	水道、ガス、下水	太宰府70m	商業(80,300) 準防
5-2	水城1丁目55番1外「水城1-4-10」	138,000	1,289	台形1.5:1	店舗S1	中規模の自動車関連事業所が多い路線商業地域	北東14m県道,三方路	水道、下水	下大利1.5km	準工(60,200)
古賀-1	古賀市中央5丁目781番154「中央5-15-31」	69,500	271	1:1	住宅W2	中規模一般住宅が建ち並び閑静な住宅地域	南5m市道	水道、ガス、下水	古賀1.4km	1低専(40,80)
2	花見南2丁目1815番243「花見南2-16-40」	64,500	172	1:1.5	住宅W2	一般住宅のほかにアパート等が見られる住宅地域	北6.8m市道	水道、ガス、下水	古賀1.5km	1住居(60,200)
3	花鶴丘1丁目12番9	75,000	241	1:1.5	住宅W2	中規模一般住宅が多い区画整然とした住宅地域	南東6m市道	水道、ガス、下水	古賀1.1km	2低専(60,100)
4	日吉1丁目1007番6「日吉1-12-4」	73,000	216	1:1.2	住宅W2	中規模一般住宅が多い区画整然とした住宅地域	北東6m市道	水道、ガス、下水	ししふ750m	2低専(60,100)
5	天神6丁目1150番10「天神6-4-5」	66,500	264	1:1.5	住宅W2	中規模一般住宅が多い既存住宅地域	西6m市道	水道、下水	古賀850m	2低専(60,100)
6	今の庄2丁目517番25「今の庄2-11-10」	68,000	170	1.5:1	住宅W2	中小規模の一般住宅が建ち並び既存住宅地域	北5m市道	水道、下水	古賀1.6km	2低専(60,150)
7	新久保1丁目662番1「新久保1-18-22」	47,500	204	1:1.5	住宅LS2	農家住宅、一般住宅等が混在する住宅地域	東4m市道	水道、下水	古賀1.8km	2低専(60,100)
8	青柳字神田2946番1	26,800	293	1:1	住宅W2	農家住宅、一般住宅等が建ち並び既存住宅地域	南4.2m市道	下水	ししふ2.5km	調区(60,200)
5-1	天神1丁目1194番25「天神1-3-28」	96,000	175	1:2	診療所兼住宅RC3	小売店舗等が建ち並び国道沿いの商業地域	北西9m国道	水道、ガス、下水	古賀300m	商業(80,400) 準防
5-2	花見東7丁目1924番45外「花見東7-10-35」	76,500	2,333	台形2:1	店舗S1	店舗、医院等が建ち並び路線商業地域	南東12m国道,三方路	水道、ガス、下水	千鳥500m	準工(60,200)
福津-1	福津市東福岡7丁目1568番113外「東福岡7-2-2」	50,500	202	1:1.2	住宅W2	区画整然とした高台の閑静な住宅地域	北西5m市道	水道、ガス、下水	東福岡580m	1低専(40,60)
2	花見が浜1丁目2370番17「花見が浜1-17-2」	55,200	192	1:1.2	住宅W2	中規模一般住宅が建ち並び既存住宅地域	東5m市道	水道、下水	福岡1.7km	1住居(60,200)
3	西福岡1丁目3693番49「西福岡1-15-3」	56,500	165	1:1	住宅W2	中小規模の一般住宅が建ち並び住宅地域	南西5.2m市道	水道、ガス、下水	福岡1.2km	1住居(60,200)
4	中央4丁目3584番2外「中央4-8-5」	68,000	231	1:1.2	住宅W1	一般住宅が多い丘陵地の既存住宅地域	北4m市道	水道、下水	福岡700m	1住居(60,200)
5	津屋崎7丁目1481番7「津屋崎7-12-6」	31,700	170	1.2:1	住宅W2	小規模な一般住宅等が見られる住宅地域	北西4.5m市道	水道、下水	福岡4.1km	1低専(40,60)
6	日蔭野1丁目10番10	93,800	230	1:1.5	住宅W2	中規模一般住宅が多い区画整理済みの住宅地域	北6m市道	水道、ガス、下水	福岡380m	1住居(60,200)
7	宮司4丁目843番5「宮司4-8-36」	43,500	162	1:1	住宅W2	一般住宅の中に農地等が見られる住宅地域	北4m市道	水道、下水	福岡1.9km	1低専(40,60)
8	上西郷字イジリ857番2外	16,400	752	台形1.5:1	住宅W2	農家住宅が建ち並び既存住宅地域	東5m市道	水道、下水	福岡2.4km	調区(60,200)
5-1	中央3丁目2738番10「中央3-7-5」	93,000	425	1:1.5	銀行RC3	小売店舗、銀行の建ち並び国道沿いの商業地域	西15m県道,南側道	水道、下水	福岡300m	商業(80,400) 準防
宮若-1	宮若市宮田字杉坂241番43	21,700	208	1:1.5	住宅W1	中規模一般住宅が多い丘陵地の住宅地域	南西6m市道	水道、ガス、下水	勝野6km	1中専(60,200)
2	芹田字古賀ノ前207番4外	11,400	502	1.5:1	住宅W2	農家住宅等が見られる県道沿いの住宅地域	南西9.5m県道	水道	勝野9.5km	1低専(60,200)
5-1	宮田字樋口53番13	25,800	317	1:3	医院W2	小売店舗、飲食店等が建ち並び商業地域	東5.5m県道	水道	勝野5.5km	商業(80,200) 準防
嘉麻-1	嘉麻市下山田字吉庵284番69外	5,800	372	1:1	住宅W2	中規模一般住宅が多い既存住宅地域	南東5m市道,背面道	水道	飯塚11km	1低専(70,200)
2	上山田字木城812番46外	9,100	369	1:1	住宅W2	中規模一般住宅が建ち並び閑静な住宅地域	北5m市道	水道、ガス、下水	飯塚13km	1低専(70,200)
3	熊ヶ畑字柳町1367番1外	3,360	351	台形1:1.2	住宅W1	農家住宅が多い農地、山林に囲まれた住宅地域	東5m市道,北側道	水道	飯塚16km	1低専(70,200)
4	口春字サシヲ467番8	15,700	247	1:2	住宅W1	中規模住宅のほかに店舗も見られる既存住宅地域	南西6.5m市道	水道	下鴨生2.4km	1低専(70,200)
5	鴨生字枝坂274番37外	10,300	352	1:1.5	住宅W1	一般住宅が建ち並び丘陵地の既存住宅地域	北4.9m市道	水道	下鴨生1.8km	1低専(70,200)
5-1	上山田字柿ノ木408番22	16,500	534	台形1:1.5	銀行RC2	店舗兼住宅、銀行、住宅等が混在する商業地域	東6.6m県道	水道	飯塚13km	1低専(70,200)
5-2	岩崎字角道1234番外	23,800	1,862	台形1:1.2	店舗LS1	低層店舗、営業所等が多い国道沿いの商業地域	西15m国道,背面道	水道	下鴨生2.9km	1低専(70,200)
朝倉-1	朝倉市甘木字後町口1913番5	35,200	366	1:2	住宅W2	中規模一般住宅が多い既存住宅地域	南5.3m市道	水道、下水	甘鉄甘木1.1km	1住居(60,200)
2	頼田字柿添340番14	27,200	174	1.2:1	住宅W2	中規模一般住宅が多い既存住宅地域	南4.1m市道	水道、下水	甘鉄甘木1.7km	1低専(40,60)
3	堤字鬼迫1440番9	28,800	272	1:1.2	住宅W2	中規模一般住宅が建ち並び住宅地域	北東4m市道	水道、下水	甘鉄甘木2.2km	1低専(40,60)
5-1	甘木字烏口958番1外	56,800	1,258	1.5:1	銀行RC3	小売店舗、銀行等が混在する商業地域	南西14m県道,三方路	水道、下水	甘鉄甘木850m	商業(80,400) 準防
みやま-1	みやま市瀬高町下庄字西池田1758番11	24,600	168	1:1.2	住宅W2	一般住宅の中に店舗等が見られる既存住宅地域	西6m市道	水道	瀬高950m	1住居(60,200)
2	瀬高町上庄字秀1768番7	17,900	312	1.2:1	住宅W2	一般住宅のほかに空地等が見られる住宅地域	北6m市道	水道	瀬高1.9km	1低専(40,60)
3	高田町濃施字濃施北500番3外	21,300	378	1:1.5	住宅W2	一般住宅、アパート等が混在する住宅地域	南4.5m市道	水道	渡瀬500m	1住居(60,200)
4	高田町江浦字立野999番3	7,410	660	台形1:1	住宅W2	農家住宅と一般住宅が混在する住宅地域	西3m市道	水道	江の浦700m	調区(70,200)
5-1	瀬高町下庄字北方2117番6	27,300	250	台形1:1	店舗W1	小規模の小売店舗が建ち並び国道沿いの商業地域	北東12m国道	水道、下水	瀬高400m	商業(80,400) 準防
5-2	高田町濃施字濃施北638番1	21,800	1,956	3:1	店舗兼事務所S2	店舗、営業所等が建ち並び路線商業地域	西10m国道	水道	渡瀬720m	準工(60,200)
糸島-1	糸島市高田5丁目58番14「高田5-15-30」	79,200	166	1.2:1	住宅W2	一般住宅のほかに共同住宅も見られる住宅地域	東6m市道	水道、下水	周船寺1km	1住居(60,200)
2	伊都の杜3丁目95番「伊都の杜3-17-2」	98,000	201	1:1.5	住宅LS2	住宅が建ち並び駅に近い区画整理済みの住宅地域	北6m市道	水道、ガス、下水	糸島高校前410m	1低専(50,80)

3	前原駅南3丁目938番17「前原駅南3-20-42」	69,800	168	1:1.5	住宅	W2	一般住宅のほか共同住宅等もみられる住宅地域	南西7m市道	水道、下水	筑前前原560m	1中専(60,200)
4	加布里4丁目78番15「加布里4-7-3」	38,200	178	1:1	住宅	W2	中規模一般住宅が多い区画整然とした住宅地域	南東4m市道	水道、下水	加布里1.1km	1住居(60,200)
5	志摩師吉字原ノ前709番39	28,600	314	1.2:1	住宅	W2	中規模一般住宅が多い区画整然とした住宅地域	南4.5m市道	水道	筑前前原3.3km	2低専(50,80)
6	神在東3丁目41番42「神在東3-7-14」	48,800	168	1:1.5	住宅	W2	一般住宅が建ち並ぶ区画整然とした住宅地域	北西6m市道	水道、ガス、下水	美咲が丘700m	1住居(60,200)
7	二丈深江字本町904番	29,400	430	1:1	住宅	W2	一般住宅、店舗兼住宅等が混在する既成住宅地域	西6m市道	水道	筑前深江400m	1住居(60,200)
8	二丈吉井字西古川4072番10	23,300	200	1:1.2	住宅	W2	中規模一般住宅が多い区画整然とした住宅地域	北東5m市道	水道、ガス	福音150m	1低専(40,60)
9	蔵持字北屋敷784番1	13,200	521	1.2:1	住宅	W2	農家住宅、一般住宅が混在する住宅地域	西4m市道	水道、下水	筑前前原3.8km	調区(60,200)
10	志摩小金丸字大塚3063番	11,200	646	1:1	住宅	W2	農家住宅が建ち並ぶ既成住宅地域	東5m市道、北側道	水道	筑前前原5.5km	調区(50,80)
5-1	前原中央2丁目211番4外「前原中央2-10-30」	98,500	502	1:1.2	店舗兼事務所	RC3	小売店舗、事務所等が建ち並ぶ商業地域	北12m国道	水道、下水	筑前前原450m	商業(80,400) 準防
5-2	二丈深江字松原添1057番1	31,900	674	台形1.2:1	店舗兼住宅	W2	小規模店舗と住宅が混在する国道沿いの商業地域	西11m国道、三方路	水道	筑前深江近接	商業(80,400) 準防
那珂川-1	那珂川市五郎丸1丁目135番	104,000	232	1:2	住宅	W2	一般住宅、アパート、空地が混在する住宅地域	西6m市道	水道、下水	博多南1.2km	2低専(50,100)
2	片縄西3丁目1180番22「片縄西3-16-4」	66,500	201	1:1.2	住宅	W2	中規模一般住宅が建ち並ぶ住宅地域	南4.7m市道	水道、ガス、下水	博多南2.7km	1低専(40,80)
3	後野1丁目100番7「後野1-4-12」	56,300	186	1:1	住宅	W2	一般住宅にアパート、空地もみられる住宅地域	南6m市道	水道、下水	博多南2.9km	1住居(60,200)
4	王塚台1丁目237番	73,600	243	1:1.2	住宅	W1	一般住宅が建ち並ぶ区画整然とした住宅地域	東6m市道	水道、ガス、下水	博多南2.2km	1低専(40,60)
5	片縄北5丁目694番75「片縄北5-11-6」	80,000	197	1.2:1	住宅	W2	中規模一般住宅が建ち並ぶ住宅地域	北東4.5m市道	水道、下水	博多南2.3km	1低専(40,80)
6	今光4丁目18番	119,000	202	1:1.2	住宅	W2	一般住宅が建ち並ぶ利便性の良い住宅地域	南6m市道	水道、ガス、下水	博多南520m	2低専(50,100)
7	東隈1丁目143番5「東隈1-6-18」	35,200	209	1:1.5	住宅	W2	一般住宅と農家住宅が混在する住宅地域	北東3.1m市道	水道、下水	博多南2.6km	調区(60,200)
宇美-1	糟屋郡宇美町平和2丁目5520番27「平和2-6-12」	55,900	196	1:1.2	住宅	W2	中規模一般住宅が多い区画整然とした住宅地域	南6m町道	水道、下水	宇美800m	1低専(40,60)
2	四王寺坂1丁目510番35「四王寺坂1-19-5」	62,200	210	1:1.2	住宅	W2	中規模一般住宅が多い郊外の閑静な住宅地域	北東6m町道	水道、ガス、下水	宇美2km	1低専(40,60)
5-1	宇美5丁目3750番1「宇美5-1-5」	99,600	824	1:2	店舗	S1	店舗、医院等が混在する商業地域	北西8.5m県道、北東側道	水道、下水	宇美250m	商業(80,400) 準防
篠栗-1	篠栗町中央4丁目4776番3「中央4-17-4」	84,400	334	1:2	住宅	W1	中規模一般住宅が多い既成住宅地域	西5.5m町道	水道、下水	篠栗330m	1低専(40,60)
2	大字田中宇ムタ238番9	71,100	133	1:1	住宅	W2	小規模一般住宅等が建ち並ぶ住宅地域	北4m町道	水道、下水	篠栗1km	1住居(60,200)
3	大字尾仲字川原330番39	70,300	186	1:1.5	住宅	W2	中規模一般住宅が多い分譲住宅地域	南西6m町道	水道、下水	篠栗1.4km	1低専(40,60)
4	大字高田字下川原585番11	64,100	207	1:1	住宅	W2	農地の中に一般住宅等が増えつつある住宅地域	南西5m町道	水道、下水	篠栗720m	1住居(60,200)
5	和田4丁目940番38外「和田4-6-13」	62,000	201	1:1.2	住宅	W2	一般住宅が建ち並ぶ区画整然とした住宅地域	北西6m町道	水道、ガス、下水	門松1.7km	1住居(60,200)
6	大字乙犬字隈851番37	78,800	163	1:1	住宅	W2	中規模一般住宅が建ち並ぶ住宅地域	東6m町道	水道、下水	門松690m	1住居(60,200)
5-1	中央4丁目38番34「中央4-10-1」	105,000	221	台形1:1.2	店舗兼住宅	S2	中小規模の店舗が建ち並ぶ駅周辺の商業地域	北11.5m県道、東側道	水道、下水	篠栗80m	商業(80,400) 準防
志免-1	志免町志免東3丁目23番1「志免東3-6-3」	80,200	309	台形1:1.5	住宅	LS2	中規模一般住宅が多い既成住宅地域	南西6.2m町道	水道、下水	福岡空港5.4km	1住居(60,200)
2	志免3丁目1410番2「志免3-6-3」	96,500	336	1:1	住宅	W2	中規模一般住宅が多い既成住宅地域	南西6.5m町道	水道、下水	福岡空港4.4km	1住居(60,200)
3	別府1丁目159番4「別府1-11-27」	85,500	187	1:1.5	住宅	W2	中規模一般住宅、共同住宅等が混在する住宅地域	北西3.9m町道	水道、下水	福岡空港1.9km	1住居(60,200)
4	王子3丁目620番54「王子3-4-4」	75,900	230	1:1	住宅	W2	中規模一般住宅が多い戸建住宅地域	南東4.2m町道	水道、ガス、下水	福岡空港2.8km	1低専(40,60)
5	東公園台2丁目444番31「東公園台2-13-11」	62,300	185	台形1.5:1	住宅	W1	小規模一般住宅を主体とする住宅地域	南西4.5m町道	水道、下水	福岡空港5.2km	1住居(60,200)
6	桜丘4丁目286番「桜丘4-31-8」	64,400	278	1:1	住宅	W2	一般住宅が建ち並ぶ区画整然とした住宅地域	南東6m町道	水道、ガス、下水	福岡空港5.9km	1低専(40,60)
5-1	志免2丁目1442番7「志免2-1-20」	124,000	334	1:1	保育所	RC2	低層の店舗、事務所等が建ち並ぶ既成商業地域	南西9m県道	水道、下水	福岡空港4.5km	近商(80,200) 準防
9-1	別府西1丁目984番6「別府西1-2-17」	68,200	2,268	1:2	工場兼事務所	S2	中規模の物流施設、工場等が建ち並ぶ工業団地	北東16m町道	水道、下水	福岡空港1.5km	工専(60,200)
須恵-1	須恵町大字須恵字法尺559番7	66,500	170	1:1.2	住宅	W2	中小規模一般住宅が建ち並ぶ住宅地域	北西5m町道	水道、下水	須恵600m	1住居(60,200)
2	大字須恵字藤浦83番32	59,900	283	1.2:1	住宅	W2	一般住宅等が建ち並ぶ区画整然とした住宅地域	南西6m町道	水道、ガス、下水	須恵中央1.8km	1低専(40,60)
福岡新宮-1	新宮町下府1丁目840番97「下府1-11-20」	78,500	167	1.5:1	住宅	W2	中規模一般住宅が多い既成住宅地域	西3.1m町道	水道、下水	西鉄新宮200m	1住居(60,200)
2	緑ヶ浜2丁目1592番645「緑ヶ浜2-22-3」	79,500	250	1:1	住宅	LS2	中規模一般住宅が建ち並ぶ既成住宅地域	南6m町道	水道、下水	ししぶ650m	2低専(50,100)
3	杜の宮1丁目3番3「杜の宮1-3-3」	96,300	201	1:1.5	住宅	W2	中規模住宅が建ち並ぶ区画整然とした住宅地域	北6m町道	水道、ガス、下水	新宮中央800m	1低専(50,100)
4	新宮東5丁目929番23「新宮東5-5-36」	94,500	257	1:2	住宅	LS1	中規模一般住宅が多い区画整然とした住宅地域	南西6m町道	水道、ガス、下水	新宮中央1.3km	1住居(60,200)
5	上府北1丁目1465番4「上府北1-10-8」	82,500	211	1:2	住宅	W2	中規模一般住宅が建ち並ぶ既成住宅地域	北10.6m町道	水道、下水	新宮中央700m	1低専(40,60)
6	大字原上字須川1749番18	63,600	228	1:1	住宅	W2	中規模一般住宅が多いやや傾斜地の住宅地域	南東6m町道	水道	福工大前1.7km	1住居(60,200)

7	桜山手3丁目8番3「桜山手3-8-3」	91,000	205	1:1.2	住宅	W2	中規模一般住宅が多い区画整然とした住宅地域	南東6m町道	水道、ガス、下水	福工大前1.2km	1低専(40,60)
久山-1	久山町大字山田字丁ノ坪718番6	38,000	231	1:2	住宅	W2	一般住宅、農家住宅等が混在する住宅地域	西8m町道	水道、下水	土井4.5km	調区(50,80)
2	大字久原字上ヶ原4198番1	38,000	320	1:2	住宅	W1	中規模一般住宅が多い区画整理済みの住宅地域	北東6m町道	水道、下水	篠栗3.8km	調区(50,200)
3	大字久原字平田1764番	35,000	349	台形1.2:1	住宅	W1	一般住宅の中に農家住宅等が見られる住宅地域	西5.7m町道、北側道	水道、下水	篠栗3.1km	調区(50,200)
粕屋-1	粕屋町若宮2丁目196番3「若宮2-22-26」	91,000	221	1:1.2	住宅	W2	一般住宅のほか、アパート等も見られる住宅地域	東4m町道	水道、下水	原町610m	1住居(60,200)
2	長者原東7丁目23番30「長者原東7-5-19」	80,000	293	1:1.5	住宅	W1	中規模一般住宅が多い既存住宅地域	南東4m町道	水道、下水	長者原730m	1低専(50,80)
3	甲仲原1丁目1058番1「甲仲原1-18-35」	73,500	264	1.2:1	住宅	W2	一般住宅を主としアパート等も見られる住宅地域	北4.3m町道	水道、下水	長者原1.2km	1低専(50,80)
4	長者原西2丁目276番3「長者原西2-14-13」	82,700	233	1:1.2	住宅	LS2	一般住宅の中に空地等が見られる住宅地域	西3.9m町道	水道、下水	伊賀300m	1低専(50,80)
5	内橋西2丁目586番6「内橋西2-15-8」	81,100	313	1:1.2	住宅	S2	一般住宅のほかにアパート等が見られる住宅地域	南西4.5m町道	水道、下水	袖須2.2km	1住居(60,200)
6	仲原3丁目2248番7外「仲原3-2-17」	91,300	397	1:2	住宅	W2	中規模一般住宅の中に空地等が見られる住宅地域	北東4m町道	水道、下水	原町450m	1住居(60,200)
5-1	原町2丁目2161番1「原町2-1-38」	115,000	547	1:1.5	店舗兼倉庫	S1	店舗、営業所等が多い県道沿いの路線商業地域	南11m県道	水道、下水	原町200m	商業(80,300) 準防
9-1	長者原東4丁目107番14外「長者原東4-8-27」	64,000	1,942	台形1:1	工場兼事務所	S3	中小規模の工場のほかに住宅も見られる工業地域	南西5.5m町道	水道、下水	長者原900m	準工(60,200)
福岡芦屋-1	遠賀郡芦屋町中ノ浜1455番144「中ノ浜11-19」	27,700	158	1:2.5	住宅	W2	中規模一般住宅が多い町役場に近しい住宅地域	南西5.8m町道	水道、下水	遠賀川5.8km	1住居(60,200)
2	山鹿1951番2外「山鹿6-15」	22,800	231	2:1	住宅	W2	中小規模の一般住宅が建ち並び既存住宅地域	南西4m町道	水道、下水	遠賀川6.5km	1住居(60,200)
5-1	船頭町3316番「船頭町2-19」	31,400	123	1:2	店舗兼住宅	W2	小規模店舗が多い片側式アーケードの商業地域	南12m県道	水道、下水	遠賀川5.5km	商業(80,400) 準防
水巻-1	水巻町中央1714番11外「中央4-33」	40,700	196	1:1.2	住宅	W2	中規模一般住宅が多い閑静な住宅地域	北東6m町道	水道、ガス、下水	水巻1.4km	1住居(60,200)
2	伊左座1丁目455番12「伊左座1-11-2」	29,500	235	1:1.5	住宅	W1	一般住宅が建ち並び区画整然とした既存住宅地域	北東4.6m町道	水道、下水	水巻1.4km	1低専(40,60)
5-1	頃末南1丁目574番18外「頃末南1-4-1」	50,000	391	台形1:1	店舗兼事務所	S2	各種店舗が建ち並び国道沿いの路線商業地域	北西25m国道、北東側道	水道、下水	水巻100m	商業(80,300) 準防
岡垣-1	岡垣町公園通り3丁目155番9「公園通り3-7-3」	40,800	229	1:1	住宅	LS2	中規模一般住宅が多い区画整然とした住宅地域	南西6m町道	水道、ガス、下水	海老津2.3km	1低専(50,80)
2	野間3丁目383番10外「野間3-6-9」	29,500	280	1:1	住宅	W2	中規模一般住宅が建ち並び閑静な住宅地域	南5m町道	水道、下水	海老津2km	1住居(60,200)
5-1	海老津駅前1240番7「海老津駅前9-30」	47,400	156	2:1	店舗兼共同住宅	RC3	店舗、事務所等が建ち並び県道沿いの商業地域	北西13m県道、南西側道	水道、下水	海老津300m	商業(80,400) 準防
遠賀-1	遠賀町松の本2丁目783番3「松の本2-9-4」	38,600	214	1:2	住宅	W2	一般住宅が建ち並び区画整然とした住宅地域	南6m町道	水道、ガス、下水	遠賀川1.2km	1低専(40,60)
2	大字木守字芝原562番2	21,500	322	1:2	住宅	W2	農家住宅の中に一般住宅も見られる住宅地域	西4m町道	水道、下水	遠賀川1.7km	1低専(40,60)
5-1	遠賀川1丁目23番1「遠賀川1-6-3」	41,800	210	1:2	店舗兼事務所	S2	小売店舗等が建ち並び県道沿いの近隣商業地域	北西12m県道	水道、下水	遠賀川130m	商業(80,300) 準防
小竹-1	鞍手郡小竹町大字勝野字沓抜2746番34	11,700	260	1.2:1	住宅	W2	一般住宅が建ち並び閑静な既存住宅地域	北6m町道	水道	小竹2.2km	1住居(70,200)
2	大字御徳字七反田167番44	11,000	271	1:1	住宅	W1	中規模一般住宅が建ち並び住宅地域	北西6m町道	水道	小竹1.4km	1住居(70,200)
5-1	大字勝野字小竹3676番外	18,600	503	1:2	銀行	RC2	店舗兼住宅、銀行等が混在する既存の商業地域	南東9.8m国道、三方路	水道、下水	小竹1.3km	1住居(70,200)
鞍手-1	鞍手町大字小牧字大池2333番169	21,500	286	1.2:1	住宅	W2	一般住宅が建ち並び閑静な既存住宅地域	西6m町道	水道、ガス、下水	鞍手1.4km	1低専(50,80)
2	大字新延字前田2003番1	13,600	476	1:1	住宅	W2	農家住宅を中心に一般住宅等も存する集落地域	南5m町道	水道	鞍手4.3km	1住居(60,200)
5-1	大字中山字嶺崎2348番1	28,200	806	不整形1:2	店舗	S2	小売店舗等が建ち並び中心的商業地域	南東10.5m県道、三方路	水道、下水	鞍手1.5km	1近商(80,200) 準防
桂川-1	嘉穂郡桂川町大字土師字井堀4181番6外	18,000	240	1:2	住宅	W2	小規模の一般住宅の中に空地等がある住宅地域	北西4m町道	水道	桂川2.2km	2低専(50,80)
2	大字寿命字鶴田202番1	19,400	265	1:1	住宅	W2	一般住宅の中にアパート等が見られる住宅地域	南東5.2m町道	水道	桂川600m	1住居(70,200)
5-1	大字寿命字原中89番1	28,400	1,558	不整形1:1	店舗	S1	飲食店舗小売店舗が多い国道沿いの路線商業地域	北西27m国道、三方路	水道	桂川950m	1準住居(60,200)
筑前-1	朝倉郡筑前町石櫃字見延54番3外	25,700	327	1:1.5	住宅	LS1	一般住宅の中に空地等が見られる住宅地域	北西5m町道	水道、下水	津古2.8km	2低専(50,80)
2	朝園字朝力ゲ2070番3	22,300	171	1:1	住宅	W2	小規模一般住宅が多い既存住宅地域	北東5.5m町道	水道、下水	高田1.8km	1住居(60,200)
3	東小田字昭和3301番4	28,700	379	1:1	住宅	W1	中規模一般住宅が建ち並び既存の住宅地域	南東4m町道	水道、下水	津古3.8km	2低専(50,80)
5-1	東小田字百萬1141番3外	37,500	591	1:1.5	店舗兼住宅	S2	小売店舗等に空地が介在する国道沿いの商業地域	北東9m国道	水道、下水	津古3.8km	1近商(80,200) 準防
大刀洗-1	三井郡大刀洗町大字山隈字赤土手1720番50	33,700	281	1:1.5	住宅	W2	中規模一般住宅が建ち並び閑静な住宅地域	北東4m町道	水道、下水	西大刀洗720m	2低専(50,80)
2	大字鶴木字前229番1	16,000	437	1:2	住宅	W1	一般住宅と農家住宅が混在する既存住宅地域	南西4.3m町道	水道、下水	大堰3.1km	1住居(60,200)
5-1	大字山隈字原田牟田1309番14外	34,600	1,047	台形1:2	事務所兼倉庫	S2	営業所、店舗等が見られる国道沿いの商業地域	南東12m国道	水道、下水	西大刀洗550m	1近商(80,200) 準防
広川-1	八女郡広川町大字新代字松田1629番5外	27,300	237	1:1.5	住宅	W2	中規模一般住宅が建ち並び住宅地域	南4m町道	水道、下水	西鉄久留米8.6km	1住居(70,200)

2	大字藤田字前峯 384 番 29	19,700	287	台形 1:1.5	住宅	W1	一般住宅の中に空地等が見られる既成住宅地域	北 4.7m 道路	水道	荒木 3.3km	◎ (70,200)
5-1	大字新代字長半 940 番 1 外	40,600	2,448	台形 1:1.5	店舗兼作業 場	S2	店舗、事業所等が多い国道沿いの商業地域	北東 15m 国道、北側道	水道	西鉄久留米 7.5km	◎ (70,200)
添田 -1	田川郡添田町大字添田字上町東側 1686 番 3	14,500	220	2:1	住宅	W2	中規模一般住宅等が見られる県道背後の住宅地域	西 6 m 町道、南側道	水道	添田 700m	◎ (70,200)
2	大字中元寺字蛭子前 1571 番 1	4,250	500	台形 2:1	住宅	W2	農家住宅が建ち並び周囲に農地が多い住宅地域	南東 7 m 県道	水道	添田 3.5km	◎ (70,200)
福岡川 崎 -1	川崎町大字池尻字原田 897 番 27	14,500	303	1.2:1	住宅	W2	中規模一般住宅が多い区画整然とした住宅地域	北東 6 m 町道	水道	池尻 400m	◎ (70,200)
2	大字川崎字小大山 769 番 1	12,700	308	1:1.2	住宅	W1	中規模一般住宅が建ち並び既成住宅地域	西 4.5m 町道	水道	豊前川崎 600m	◎ (70,200)
苅田 -1	京都郡苅田町京町 2 丁目 28 番 8	51,000	352	1:1.2	住宅	W1	中規模一般住宅が多い閑静な住宅地域	南 6 m 町道	水道、下水	苅田 900m	1 住居 (60,200)
2	若久町 1 丁目 8 番 10	37,300	199	1:1.2	住宅	W2	中規模一般住宅等が建ち並び既成住宅地域	北西 6 m 町道	水道、下水	苅田 1.6km	1 住居 (60,200)
3	神田町 2 丁目 6 番 1	44,400	216	1.2:1	住宅	W1	中規模一般住宅等が建ち並び既成住宅地域	南 6 m 町道	水道、下水	苅田 550m	1 住居 (60,200)
4	大字与原字下松原 1067 番	30,900	468	1.2:1	住宅	W1	中規模一般住宅が多い既成住宅地域	西 5 m 町道	水道、下水	小波瀬西 工大前 2.1km	1 住居 (60,200)
5	大字新津字今古賀 631 番 28	35,000	235	1:1.2	住宅	LS2	一般住宅が建ち並び高台の住宅地域	西 7 m 町道	水道、ガス、下水	小波瀬西 工大前 700m	2 低専 (60,100)
6	与原 2 丁目 6 番 3 外	38,400	437	台形 1:1.5	住宅	LS2	中規模一般住宅、アパート等が建ち並び住宅地域	北東 5 m 町道	水道、下水	小波瀬西 工大前 1.2km	2 低専 (60,100)
7	大字上片島字下袋尻 1295 番 5	13,000	585	1:1	住宅	RC2	農家住宅等の中に農地が介在する住宅地域	西 6 m 町道	水道、下水	小波瀬西 工大前 2.3km	調区 (60,200)
5-1	神田町 1 丁目 4 番 14	61,500	259	1:2	店舗兼住宅	W2	小売店舗等を中心とする駅前商業地域	西 16m 県道	水道、下水	苅田 170m	商業 (80,400) 準防
5-2	与原 2 丁目 1 番 3 外	44,100	850	1.5:1	店舗	S2	国道沿いに店舗等が存する路線商業地域	東 20m 国道	水道、下水	小波瀬西 工大前 1.5km	準住居 (60,200) 準防
9-1	幸町 7 番 159	23,400	8,265	台形 1:1	事務所兼工場	S2	中小規模の工場が建ち並び臨海工業地域	西 9 m 町道、背面道	水道	苅田 2km	工業 (60,200)
9-2	新浜町 9 番 12	18,500	13,224	1:1	作業所	S1	大規模工場、倉庫等の建ち並び臨海工業地域	北西 20m 道路、三方路	水道	苅田 5km	工専 (60,200)
9-3	長浜町 32 番	16,800	31,446	台形 1:3	倉庫	S1	大規模工場、倉庫等の建ち並び臨海工業地域	北東 20m 道路、南東側道	水道、ガス	苅田 2.3km	工専 (60,200)
みやこ -1	みやこ町国作字銅 1311 番 14	13,400	354	1:1	住宅	W2	中規模一般住宅が多い区画整然とした住宅地域	南西 6 m 町道	水道	新豊津 2.3km	◎ (70,200)
2	光富字宮屋敷 828 番 1 外	7,600	691	1:2	住宅	W2	農家住宅及び一般住宅が混在している住宅地域	南東 4.5m 県道、三方路	水道	新豊津 3.7km	◎ (70,200)
5-1	豊津字錦町 292 番 1 外	16,500	374	1:3	店舗	W1	一般住宅、店舗併用住宅等が混在する商業地域	西 8 m 国道	水道、下水	豊津 1.3km	◎ (70,200)
吉富 -1	築上郡吉富町大字広津 615 番 1	19,600	226	1:1.5	住宅	W1	一般住宅が建ち並び公益施設に近い既成住宅地域	北 4.7m 町道、東側道	水道、下水	吉富 440m	◎ 1 住居 (60,200)
2	大字小犬丸 364 番 3	12,700	284	1:2	住宅	W1	一般住宅等が建ち並び既成住宅地域	南西 8.5m 町道	水道、下水	吉富 1.1km	◎ 1 住居 (60,200)
5-1	大字今吉 1 番 1	22,200	759	台形 1:1.2	診療所	W1	店舗、事業所等が混在する県道沿いの商業地域	東 13m 県道、北西側道	水道、下水	吉富 700m	◎ 1 住居 (60,200)
築上 -1	築上町大字椎田 932 番	20,000	446	1:2	住宅	LS2	中規模一般住宅が多い既成住宅地域	南西 4.2m 町道	水道、下水	椎田 250m	◎ 1 住居 (60,200)
2	大字宇留津 637 番	11,800	335	1:1.2	住宅	W2	農家住宅のなかに一般住宅も見られる住宅地域	北西 5.2m 町道、背面道	水道、下水	築城 2.3km	◎ (60,200)
(佐賀県)											
佐賀 -1	佐賀市開成 4 丁目 717 番 13 外「開成 4-5-25」	58,000	264	1:1.2	住宅	W2	中規模住宅が建ち並び区画整然とした住宅地域	南 6.5m 市道	水道、ガス、下水	佐賀 2.3km	1 低専 (50,80)
2	大財 6 丁目 147 番「大財 6-4-28」	43,500	276	1.2:1	住宅	W2	中規模一般住宅、アパート等が見られる住宅地域	南 4 m 市道	水道、下水	佐賀 2km	1 中専 (60,200)
4	西与賀町大字屋外字一本黒木 764 番 9	35,800	201	1:1.2	住宅	LS2	中規模一般住宅が建ち並び閑静な住宅地域	南 4 m 市道	水道、下水	佐賀 4.4km	1 中専 (60,200)
5	城内 1 丁目 296 番「城内 1-12-7」	76,300	297	1:1	住宅	W2	中規模一般住宅、アパート等が見られる住宅地域	東 5 m 市道	水道、ガス、下水	佐賀 2.5km	1 住居 (60,200) 準防
6	諸富町大字為重字石塚外搦 1764 番 10	14,600	196	1.2:1	住宅	W2	漁家住宅、一般住宅等が見られる住宅地域	北 4.5m 市道	水道、下水	佐賀 9.4km	準工 (60,200)
7	八幡小路 130 番外「八幡小路 5-19」	82,600	513	1:2.5	住宅	W2	住宅、事務所等が建ち並び中心部に近い住宅地域	北 6 m 市道	水道、ガス、下水	佐賀 1.5km	1 住居 (60,200) 準防
8	高木瀬西 4 丁目 1623 番 10「高木瀬西 4-5-6」	47,500	214	1:1	住宅	W1	一般住宅の中にアパート等も見られる住宅地域	西 6 m 市道	水道、下水	佐賀 3km	1 低専 (50,80)
9	天祐 1 丁目 301 番 11「天祐 1-5-37」	43,000	235	1:1.5	住宅	W2	中規模一般住宅にアパート等が見られる住宅地域	北 4 m 市道	水道、ガス、下水	佐賀 2.5km	1 中専 (60,200)
10	本庄町大字袋字円蔵院角 365 番 24	58,200	249	1.2:1	住宅	W2	一般住宅が多く、貸家等も見られる住宅地域	南 4 m 市道	水道、ガス、下水	佐賀 2.8km	1 中専 (60,200)
11	鍋島町大字八戸溝字四本杉 166 番 29	44,200	248	1:1.5	住宅	W2	中規模一般住宅等が建ち並び住宅地域	西 4 m 市道	水道、下水	佐賀 3.2km	1 住居 (60,200)
12	高木瀬東 6 丁目 406 番 35「高木瀬東 6-1-9」	40,000	229	1:1	住宅	W1	中規模一般住宅が建ち並び郊外の住宅地域	西 4 m 市道	水道、ガス、下水	佐賀 3.2km	1 低専 (50,80)
13	川副町大字南里字一本杉 1157 番 21	24,200	209	1:1.2	住宅	W2	中規模一般住宅が建ち並び県道背後の住宅地域	北 5 m 市道	水道、下水	佐賀 5.5km	調区 (60,100)
14	末広 1 丁目 411 番 17「末広 1-11-57」	43,700	177	1:1	住宅	W2	中規模一般住宅が多い区画整然とした住宅地域	北 5 m 道路	水道、下水	佐賀 3.8km	1 住居 (60,200)
15	鍋島 1 丁目 174 番「鍋島 1-13-2」	58,400	208	1:1.5	住宅	LS2	中規模一般住宅が建ち並び区画整理済の住宅地域	南 6 m 市道	水道、ガス、下水	佐賀 4.3km	1 低専 (50,80)



16	水ヶ江 2丁目 188番 2「水ヶ江 2-5-8」	74,800	288	1:2	住宅	W2	中規模住宅等が建ち並び環境の良い既成住宅地域	南 6.5m市道	水道、ガス、下水	佐賀 2.5km	2中専 (60,200) 準防
17	鍋島町大字八戸溝字一本橋 1274番 18	47,000	211	1:1.2	住宅	W2	一般住宅等が建ち並び区画整然とした住宅地域	南東 5m市道	水道、ガス、下水	鍋島 400m	1中専 (60,200)
18	大和町大字久池井字四本松 1839番 25	37,000	264	1.2:1	住宅	W1	中規模一般住宅が多い区画整然とした住宅地域	南 5m市道	水道、ガス、下水	佐賀 6.5km	1住居 (60,200)
19	諸富町大字徳富字三本黒木六 2024番 16	25,800	175	1:1.2	住宅	W1	中規模一般住宅が建ち並び既成住宅地域	北 4m市道	水道、下水	佐賀 8.9km	1住居 (60,200)
20	大和町大字久池井字二本松 1543番 41	26,400	278	1.5:1	住宅	W2	中規模一般住宅が多い閑静な住宅地域	南 4m市道	水道、下水	佐賀 7km	1低専 (50,80)
21	高木瀬町大字長瀬字二本杉 2284番 2	16,000	543	1:1.2	住宅	W1	農家住宅と一般住宅が見られる住宅地域	東 4m市道	水道、下水	佐賀 4.1km	調区 (60,100)
22	大和町大字川上字渡内四割 693番 3	10,900	372	1:2	住宅	W2	農家住宅と一般住宅が見られる住宅地域	北 4.5m市道、背面道	水道	佐賀 8.1km	調区 (60,100)
23	金立町大字金立字二本黒木 400番 4	13,400	475	台形 1.2:1	住宅	LS2	農家住宅の中に一般住宅等が見られる住宅地域	北 4m市道	水道	佐賀 6.8km	調区 (60,100)
24	川副町大字犬井道字四本谷 332番 2	14,800	281	1.5:1	住宅	W2	一般住宅、農家住宅等が見られる住宅地域	東 4m市道	水道、下水	佐賀 10km	調区 (60,200)
25	神野西 4丁目 1385番 5「神野西 4-8-18」	75,600	244	1:1.5	住宅	LS2	一般住宅が建ち並び閑静な住宅地域	北 6m市道	水道、下水	佐賀 1.4km	1中専 (60,200)
26	兵庫北 5丁目 151番「兵庫北 5-9-9」	77,500	228	1:1.5	住宅	LS2	一般住宅が多い土地区画整理区域内の住宅地域	北 6m市道	水道、ガス、下水	佐賀 1.9km	1中専 (60,200)
5-1	神野東 2丁目 2658番「神野東 2-1-3」	227,000	816	1:1.5	事務所	SRC5	事務所ビルのほかに店舗が建ち並び商業地域	南 18m市道、西側道	水道、ガス、下水	佐賀 100m	商業 (80,500) 準防
5-2	大財 3丁目 184番外「大財 3-10-26」	97,500	1,096	1:2	店舗	S1	低層店舗が建ち並び県道沿いの商業地域	東 22m県道、三方路	水道、ガス、下水	佐賀 750m	商業 (80,400) 準防
5-3	神野東 4丁目 2266番「神野東 4-7-21」	86,500	666	1.5:1	店舗兼共同住宅	RC4	中小規模の事務所、店舗兼住宅等が多い商業地域	北 8m市道	水道、ガス、下水	佐賀 650m	近商 (80,200)
5-4	天祐 1丁目 258番 3「天祐 1-3-30」	65,000	350	1:1.5	店舗兼共同住宅	S2	小規模の小売店舗等が多い近隣商業地域	北 16m市道、西側道	水道、ガス、下水	佐賀 2.1km	近商 (80,200)
5-5	中央本町 153番「中央本町 4-1」	78,100	273	1:2	店舗	RC3	小売店舗、飲食店等が建ち並び既成商業地域	南 10m市道、西側道	水道、ガス、下水	佐賀 1.4km	商業 (80,400) 準防
5-6	若宮 2丁目 212番外「若宮 2-5-49」	72,700	1,052	1:1.5	店舗	S2	店舗、事務所等が建ち並び路線商業地域	北 24m国道、背面道	水道、ガス、下水	佐賀 1.9km	近商 (80,200)
5-7	唐人 2丁目 104番「唐人 2-3-33」	63,300	184	1:2	店舗	S2	飲食店、駐車場等が多い歓楽街に近い商業地域	北 6.5m市道	水道、ガス、下水	佐賀 800m	商業 (80,400) 準防
5-8	天神 2丁目 12番 1「天神 2-1-15」	100,000	269	1:2.5	事務所兼店舗	S3	事務所、店舗等が建ち並び商業地域	南 11m市道	水道、ガス、下水	佐賀 700m	商業 (80,400) 準防
5-10	駅前中央 1丁目 152番 1「駅前中央 1-5-10」	260,000	1,272	1:1	事務所	SRC8	店舗、事務所ビルが建ち並び駅前の商業地域	西 28m県道	水道、ガス、下水	佐賀 250m	商業 (80,500) 準防
5-11	多布施 1丁目 150番 1外「多布施 1-5-45」	91,000	791	台形 1:1.5	店舗	S1	店舗、事務所等が建ち並び国道沿いの商業地域	東 30m国道	水道、ガス、下水	佐賀 1.3km	近商 (80,200) 準防
5-12	高木瀬町大字長瀬字坪ノ上一本杉 986番 1	67,100	979	台形 1.5:1	店舗兼事務所	S1	店舗、営業所等が建ち並び路線商業地域	南西 25m国道、南側道	水道、下水	佐賀 3.2km	準工 (60,200)
5-13	諸富町大字山領字山領分四本谷一角 806番 6外	25,300	1,022	台形 1:1.5	店舗	S1	店舗、事業所、倉庫等が見られる路線商業地域	南西 10.5m国道	水道、下水	佐賀 6.3km	準工 (60,200)
5-14	本庄町大字袋字一本柳 302番 3外	72,000	753	台形 1:1	店舗	S1	店舗、事務所が建ち並び路線商業地域	北 20m国道	水道、ガス、下水	佐賀 3km	準工 (60,200)
5-15	兵庫北 4丁目 185番外「兵庫北 4-14-20」	91,300	559	2:1	店舗	S1	店舗、事務所、マンション等が建ち並び商業地域	東 20m市道	水道、ガス、下水	佐賀 1.7km	1住居 (60,200)
5-301	巨勢町大字牛島字二本松 576番 44外	68,000	2,666	1:1.2	店舗	S1	自動車販売会社、店舗等が建ち並び路線商業地域	東 25m県道、背面道	水道、下水	佐賀 3.9km	準工 (60,200)
5-302	高木瀬西 3丁目 1484番 2「高木瀬西 3-2-1」	62,000	895	1:2	銀行	RC2	店舗、事務所等が建ち並び商業地域	南 12m市道	水道、下水	佐賀 2.4km	1住居 (60,200)
唐津 -1	唐津市東城内 47番外「東城内 2-30」	57,200	397	1:1	住宅	W2	一般住宅の中に旅館等が見られる閑静な住宅地域	東 5.5m市道	水道、ガス、下水	唐津 1.1km	1低専 (50,80) 準防
2	鏡字宮ノ原 1830番 45	37,900	306	1:1	住宅	W1	中規模一般住宅が多い国道背後の既成住宅地域	南西 5m市道	水道、下水	東唐津 1.6km	1中専 (60,200)
3	唐房 6丁目 4974番 3	18,700	202	1:1.5	住宅	LS2	中規模一般住宅の中に空地等が見られる住宅地域	北西 5m市道	水道、下水	西唐津 4.3km	1中専 (60,200)
4	二夕子 1丁目 198番 5「二夕子 1-6-42」	28,900	190	台形 1.2:1	住宅	W2	中規模一般住宅が建ち並び丘陵地の住宅地域	南 4m市道	水道、ガス、下水	西唐津 800m	1中専 (60,200)
5	町田 4丁目 570番 108「町田 4-7-27」	47,700	267	1:1	住宅	LS2	一般住宅等が建ち並び区画整然とした住宅地域	南 7m市道	水道、ガス、下水	唐津 1.2km	1中専 (60,200)
6	浜玉町浜崎字浦町 1581番	25,900	172	1:3	住宅	W2	中規模一般住宅が建ち並び既成住宅地域	南東 3.8m市道	水道、下水	浜崎 950m	1住居 (60,200)
7	呼子町殿ノ浦字イザナヲ 370番 101外	9,250	215	1:2	住宅	W2	一般住宅が建ち並び国道背後の住宅地域	西 5m市道	水道、下水	西唐津 12km	1中専 (60,200)
8	相知町相知字菅田 2156番 11	14,100	216	1:1.5	住宅	W2	一般住宅が建ち並び相知地区中心部の住宅地域	南西 6m市道	水道、下水	相知 1.5km	1中専 (70,200)
9	相知町千束字太郎丸 1711番 28	8,880	304	1:1	住宅	W1	中規模一般住宅が建ち並び丘陵地の住宅地域	東 5m市道	水道、下水	相知 1.4km	1中専 (60,200)
10	呼子町呼子字高尾 3900番 9	11,500	151	1:1.5	住宅	W2	一般住宅等が建ち並び丘陵地の住宅地域	西 4m市道	水道、下水	西唐津 12km	1中専 (70,200)
11	鏡新開 63番 2	56,400	202	1:1.5	住宅	W2	一般住宅等が建ち並び区画整理済の住宅地域	西 6m市道	水道、ガス、下水	東唐津 310m	1中専 (60,200)
5-1	呉服町 1807番 1	54,500	158	1:2	店舗兼住宅	S4	小売店舗が建ち並び古くからある商業地域	東 5m市道	水道、ガス、下水	唐津 250m	1商業 (80,400) 準防
5-2	材木町 2154番	52,400	253	1:4	店舗兼住宅	S3	小売店舗等が建ち並び既成商業地域	北東 8m市道	水道、ガス、下水	唐津 950m	1商業 (80,400) 準防
5-3	西唐津 2丁目 6228番 47	36,200	124	1:2.5	店舗	W2	低層小売店舗が多い既成近隣商業地域	南東 11m道路	水道、ガス、下水	西唐津 550m	1近商 (80,200) 準防
5-5	浜玉町浜崎字天屋 1289番 1	31,600	186	1:3	店舗兼住宅	W2	低層店舗等が建ち並び旧役場前の商業地域	北東 8m県道	水道、下水	浜崎 700m	1近商 (80,200)

5-6	呼子町呼子字高尾 3764 番 35 外	23,100	139	1:3	店舗兼住宅 W2	小売店舗、土産店等が建ち並び近隣商業地域	東 6 m 市道	水道、下水	西唐津 12km	圏 (70,200)
5-7	相知町相知字中園 1650 番 1	17,300	180	台形 1:1.2	店舗兼住宅 W2	低層小売店舗等が建ち並び近隣商業地域	北東 8 m 市道、背面道	水道、下水	相知 800m	圏 (70,200)
鳥栖 - 1	鳥栖市宿町字野添 1110 番 13	56,100	263	1.5:1	住宅 W1	一般住宅が建ち並び利便性の良い住宅地域	南 4 m 市道	水道、ガス、下水	鳥栖 1.7km	1 住居 (60,200)
	2 田代外町字大木 671 番 3	45,900	241	1:2	住宅 W2	中規模一般住宅が建ち並び閑静な住宅地域	東 6 m 市道	水道、下水	田代 1km	1 中専 (60,200)
	3 真木町字宮ノ前 2102 番 14	43,000	242	1:1.5	住宅 LS2	中規模一般住宅が多い閑静な住宅地域	北西 6 m 市道	水道、下水	鳥栖 1.7km	1 住居 (60,200)
	4 土井町字土井 207 番 4	50,000	295	1:1.2	住宅 LS2	中規模一般住宅が多い中心部に近い住宅地域	東 4.5m 市道	水道、下水	鳥栖 1.6km	1 住居 (60,200)
	5 加藤田町 2 丁目 150 番 7	34,800	232	1:1	住宅 LS2	中規模一般住宅が建ち並び郊外の住宅地域	南 4 m 市道	水道、下水	田代 1.9km	1 低専 (50,80)
	6 儀徳町字西田 2521 番 3	40,700	216	1:1.5	住宅 W2	一般住宅が多く、アパート等も見られる住宅地域	南 5 m 市道	水道、下水	肥前旭 500m	1 中専 (60,200)
	7 元町字霜月 1191 番 29	58,100	211	1:1.2	住宅 W2	一般住宅が建ち並び利便性の良い住宅地域	北 5 m 市道	水道、ガス、下水	鳥栖 1.2km	1 住居 (60,200)
	8 桜ヶ丘町 2466 番 60	37,200	234	1:1.2	住宅 W2	中規模一般住宅が建ち並び郊外の住宅地域	北西 5 m 市道	水道、下水	新鳥栖 950m	1 住居 (60,200)
	9 桜町字新町裏 1102 番 4	34,400	350	1:2	住宅 W2	一般住宅の中にアパート等が見られる住宅地域	北 4.5m 市道	水道、ガス、下水	田代 700m	1 住居 (60,200)
	10 藤木町字二塚 2430 番	52,900	233	1:1.2	住宅 W2	一般住宅が建ち並び区画整然とした住宅地域	西 6 m 市道	水道、ガス、下水	鳥栖 1km	1 住居 (60,200)
	11 曾根崎町字村中 1316 番 1	41,800	228	1:1	住宅 W2	一般住宅のほかにアパート等が見られる住宅地域	東 4.5m 市道	水道、ガス、下水	鳥栖 1.1km	1 住居 (60,200)
	12 安楽寺町字大屋敷 1262 番 1	14,600	455	不整形 1.2:1	住宅 W2	農家住宅が建ち並び筑後川に近い住宅地域	東 4 m 市道	水道、下水	肥前旭 2.8km	調区 (60,200)
	13 神辺町字土井内 980 番	18,600	642	1:1.5	住宅 W1	農家住宅の中に一般住宅等が見られる住宅地域	東 4.5m 市道	水道、下水	鳥栖 3km	調区 (60,200)
	14 蔵上 3 丁目 219 番	65,500	250	1:1.2	住宅 LS2	中規模住宅が建ち並び区画整然とした住宅地域	北 6 m 市道	水道、ガス、下水	新鳥栖 750m	1 低専 (50,80)
	15 弥生が丘 5 丁目 114 番	67,900	271	1:1	住宅 W2	北部丘陵で開発された区画整然とした住宅地域	北 6 m 市道	水道、ガス、下水	弥生が丘 1.1km	1 低専 (50,80)
3-1 萱方町字前田 99 番 4	16,700	987	1.2:1	田	住宅地域に近い宅地化が進んでいる地域		水道、下水	鳥栖 3.1km	1 低専 (50,80)	
5-1 本通町 1 丁目字小原 811 番 6 外	111,000	214	1:2	店舗 S2	低層小売店舗等が建ち並び駅前周辺の商業地域	南 15m 県道	水道、ガス、下水	鳥栖 350m	商業 (80,400) 準防	
5-2 元町字丁ノ坪 1349 番 5	85,400	686	1:1.5	事務所 S2	店舗、事務所等が建ち並び国道沿いの商業地域	西 18m 国道	水道、下水	鳥栖 1.4km	近商 (80,200)	
5-3 東町 1 丁目字樺木 1057 番 2 外	62,000	251	1:1.2	店舗兼住宅 S2	小規模小売店舗等が多い駅に近い商業地域	南東 12m 市道	水道、ガス、下水	鳥栖 400m	商業 (80,400) 準防	
5-4 布津原町字布津原 62 番 125 外	67,200	624	3:1	店舗 S1	低層店舗、営業所等が多い路線商業地域	東 25m 県道、北側道	水道、ガス、下水	鳥栖 2.6km	準住居 (60,200)	
9-1 原町字本原 1060 番外	60,000	27,934	不整形 1.5:1	倉庫 S2	大規模倉庫等が多い国道沿いの工業地域	東 10.5m 国道、四方路	水道、下水	田代 600m	工業 (60,200)	
9-2 江島町字熊本 1699 番 3 外	25,600	2,650	1:1.2	倉庫 S1	中小規模の倉庫が建ち並び国道背後の工業地域	南東 12m 市道	水道、下水	肥前麓 2km	準工 (60,200)	
9-3 酒井西町字溜深 834 番 1 外	49,700	3,853	1:2	事務所兼倉庫 S1	小規模工場、倉庫、事務所等が多い工業地域	東 14m 国道	水道、下水	鳥栖 2.1km	準工 (60,200)	
多久 - 1	多久市北多久町大字小侍 301 番 12	14,100	233	1:1	住宅 W2	中規模一般住宅が多い既存住宅地域	西 6 m 市道	水道、下水	多久 500m	圏 1 住居 (60,200)
	2 多久町 2082 番 10	8,240	336	台形 1:1	住宅 W2	一般住宅、農家住宅等が見られる住宅地域	東 5.5m 市道	水道	多久 4.1km	圏 (60,200)
	3 東多久町大字別府 3357 番 3	15,900	307	1:1	住宅 LS2	中規模一般住宅が多い区画整然とした住宅地域	東 5 m 市道	水道、ガス	東多久 1.3km	圏 1 住居 (60,200)
5-1 北多久町大字小侍 638 番 4 外	24,900	617	台形 1:1.5	店舗、事務所兼住宅 RC3	飲食店、給油所等が見られる国道沿いの商業地域	南 14m 国道	水道、下水	多久 500m	圏 商業 (80,400)	
伊万里 - 1	伊万里市大坪町字柳町丙 2110 番 15 外	26,900	186	1:2	住宅 W2	一般住宅の中に事務所等が見られる住宅地域	南 4 m 市道	水道、ガス、下水	伊万里 1.3km	圏 1 住居 (60,200)
	2 二里町八谷擲字有田六本松 807 番 33	19,900	231	2:1	住宅 W2	一般住宅の中にアパート等が見られる住宅地域	東 4.5m 私道	水道、下水	川東 750m	圏 2 低専 (60,100)
	3 二里町八谷擲字伊万里三本松 1316 番 2	34,300	242	1:1.5	住宅 W3	中規模一般住宅が建ち並び住宅地域	北 6 m 市道	水道、ガス、下水	伊万里 1.2km	圏 1 住居 (60,200)
5-1 伊万里町字新町甲 43 番外	31,900	408	1:5.5	店舗兼住宅 W2	中小規模の低層小売店舗が建ち並び既存商業地域	南 5 m 市道	水道、ガス、下水	伊万里 800m	圏 商業 (80,400) 準防	
5-2 二里町大里字松尾擲甲 2811 番 9 外	23,600	205	1.5:1	店舗兼住宅 W2	小売店舗、一般住宅が混在する近隣商業地域	南 8 m 市道	水道、下水	川東 100m	圏 近商 (80,200)	
武雄 - 1	武雄市武雄町大字昭和 314 番	44,700	330	1:2.5	住宅 LS2	住宅、事務所等が混在する区画整理済の住宅地域	南東 6 m 市道	水道	武雄温泉 750m	圏 1 住居 (60,200)
	2 朝日町大字廿久字北上滝 3053 番	12,300	357	台形 1.2:1	住宅 W2	農家住宅の中に一般住宅が見られる住宅地域	南 5 m 市道	水道	高橋 1.4km	圏 1 住居 (60,200)
	3 武雄町大字富岡字水谷 11242 番 19	23,400	298	1:1	住宅 W1	中規模一般住宅が建ち並び丘陵地の住宅地域	南西 5 m 市道	水道	武雄温泉 2km	圏 1 低専 (50,80)
5-1 武雄町大字富岡字サキ田 7843 番 12	65,500	205	1:3	店舗 S2	低層店舗、営業所等が建ち並び商業地域	南東 20m 県道	水道、下水	武雄温泉 540m	圏 商業 (80,400)	
5-2 武雄町大字富岡字内町 7642 番 7	36,000	99	1:2	店舗兼住宅 W4	店舗兼住宅が多い旅館街に近い近隣商業地域	南東 5 m 市道	水道、下水	武雄温泉 650m	圏 商業 (80,400)	
5-3 朝日町大字廿久字丁ノ坪 1300 番 2 外	31,800	1,198	3:1	店舗兼作業場 S1	中規模店舗、営業所等が建ち並び路線商業地域	北西 13m 県道、南西側道	水道	高橋 500m	圏 準工 (60,200)	
鹿島 - 1	鹿島市大字高津原字二本松 3612 番 4	26,800	292	1:2	住宅 W2	一般住宅、アパート等が見られる住宅地域	北東 4 m 市道	水道、下水	肥前鹿島 850m	圏 2 住居 (60,200)
	2 大字納富分字広瀬 1623 番 24	25,000	245	1:1	住宅 W2	中規模一般住宅等が建ち並び閑静な住宅地域	北西 5 m 市道	水道、下水	肥前鹿島 2km	圏 1 低専 (50,80)
	3 大字中村字温泉 274 番 15	19,500	261	1:1.5	住宅 W2	中規模一般住宅が建ち並び住宅地域	北西 4 m 市道	水道、下水	肥前鹿島 560m	圏 1 住居 (60,200)

5-1	大字高津原字柳菴 4305 番 4 外	37,100	269	1:3.5	店舗兼住宅 S2	小売店舗、金融機関等が建ち並ぶ商業地域	西 17.5m 県道	水道、下水	肥前鹿島 400m	商業 (80,400) 準防
小城 - 1	小城市小城町字東小路 159 番 11	31,500	190	1:1.2	住宅 W2	中規模一般住宅が建ち並ぶ利便性の良い住宅地域	北 4 m 私道	水道、下水	小城 500m	商業 (70,200)
2	小城町松尾字山彦 4509 番 17	23,500	272	1:1	住宅 LS2	中規模一般住宅が建ち並ぶ住宅地域	東 6 m 市道	水道	小城 2.1km	商業 (60,200)
3	牛津町勝字一本松 1323 番 10	24,700	217	1:1.5	住宅 W1	中規模一般住宅が建ち並ぶ住宅地域	南 6 m 道路	水道、下水	牛津 550m	商業 (60,200)
4	牛津町下砥川字蒲原 782 番 2	10,900	487	1:2	住宅 W2	農家住宅、一般住宅等が見られる住宅地域	南東 6 m 市道	水道、下水	江北 2.1km	商業 (60,200)
5	三日町堀江字深町 396 番 20	26,100	240	1:1.5	住宅 LS2	一般住宅、アパート等が建ち並ぶ郊外の住宅地域	北 6 m 私道	水道、下水	久保田 2.1km	商業 (60,200)
5-1	小城町字北小路 251 番 18	34,800	274	1:1.5	店舗兼住宅 W2	小売店舗等が建ち並ぶ国道沿いの商業地域	北 16m 国道	水道	小城 1.1km	商業 (70,200)
5-2	牛津町牛津字牛津一 812 番 1 外	27,700	284	1:2.5	店舗兼住宅 S2	小売店舗等が建ち並ぶ古くからの商業地域	北西 12m 市道	水道、下水	牛津 700m	商業 (70,200)
佐賀 嬉野 - 1	嬉野市嬉野町大字下宿字三本松甲 3251 番	30,600	325	1:1	住宅 W2	一般住宅が多い区画整然とした住宅地域	南東 6 m 市道	水道、下水	嬉野温泉 1.4km	2 住居 (60,200)
2	嬉野町大字岩屋川内字今ノ川内甲 1643 番	13,900	283	1:1	住宅 W2	農家住宅、一般住宅が見られる傾斜地の住宅地域	南西 4 m 市道、南東側道	水道	嬉野温泉 2.6km	1 住居 (60,200)
5-1	嬉野町大字下宿字大畑乙 2185 番 1	52,000	190	1:4	店舗兼住宅 W2	低層店舗、旅館等が建ち並ぶ温泉街の商業地域	南 8 m 市道	水道、下水	嬉野温泉 1.8km	商業 (80,400) 準防
5-201	嬉野町大字下宿甲 4713 番 5 外	41,700	1,567	不整形 1:1.5	店舗 S1	店舗、事務所等が建ち並ぶ普通商業地域	北東 16m 県道、背面道	水道、下水	嬉野温泉 500m	近商 (80,200) 準防
神埼 - 1	神崎市神埼町本堀字朝日 3150 番 23	30,000	271	1:1	住宅 W2	中規模一般住宅が建ち並ぶ閑静な住宅地域	北 5 m 市道	水道、ガス、下水	神埼 1.1km	商業 (60,200)
2	神埼町尾崎字金屋 978 番 1 外	12,900	683	台形 1:1.2	住宅 W2	農家住宅の中に一般住宅が見られる住宅地域	西 5 m 市道	水道	神埼 3.3km	商業 (60,200)
5-1	神埼町田道ヶ里字駅二本松 2250 番 1 外	36,700	340	1:3	店舗兼住宅 S3	低層小売店舗等が建ち並ぶ駅通りの近隣商業地域	東 16m 県道	水道、下水	神埼 400m	商業 (70,200)
吉野ヶ里 - 1	神埼郡吉野ヶ里町豆田字鶴角 1352 番 9	27,300	215	1:1.5	住宅 W2	中規模一般住宅が多い既存住宅地域	西 4.5m 町道	水道、下水	吉野ヶ里公園 1.2km	商業 (60,200)
2	立野字立野 655 番 1	26,500	231	1:1.5	住宅 W2	一般住宅が多く、アパート等も見られる住宅地域	東 5 m 町道	水道、下水	吉野ヶ里公園 1.6km	商業 (60,200)
3	大曲字松原 2427 番 3	18,000	184	1:1	住宅 W2	一般住宅が多く、アパート等も見られる住宅地域	西 5 m 町道	水道、下水	吉野ヶ里公園 2km	商業 (60,200)
4	石動字二本松 1930 番	8,500	547	台形 1:1	住宅 W2	農家住宅の中に一般住宅等が見られる住宅地域	南西 5 m 町道	水道、下水	吉野ヶ里公園 4.3km	商業 (60,100)
5-1	吉田字蓮津 2946 番 61	27,000	351	1:2	診療所 W1	小売店舗が建ち並ぶ既存近隣商業地域	北西 8 m 町道	水道、下水	吉野ヶ里公園 1.1km	商業 (70,200)
基山 - 1	三養基郡基山町大字宮浦字玉虫 486 番 76	50,600	220	1:1.5	住宅 W2	一般住宅が建ち並ぶ区画整然とした住宅地域	南東 6 m 町道	水道、ガス、下水	基山 900m	1 低専 (50,80)
2	大字小倉字道西 226 番 1	32,600	288	1:1	住宅 W2	一般住宅の中に農家住宅等が見られる住宅地域	北東 5 m 町道	水道、下水	基山 750m	1 住居 (60,200)
3	大字宮浦字南田 999 番 4	41,800	380	1:1.5	住宅 LS2	中規模一般住宅が多い既存住宅地域	西 4 m 町道	水道、下水	基山 1km	1 低専 (50,80)
4	大字長野字村中 546 番 1	17,900	450	1:1	住宅 LS2	一般住宅の中に農家住宅等が見られる住宅地域	北 4.5m 町道、西側道	水道	弥生が丘 1.6km	調区 (60,100)
上峰 - 1	上峰町大字坊所字一本谷 2558 番 68	28,400	272	1:1	住宅 W2	中規模一般住宅が建ち並ぶ住宅地域	北西 4.5m 町道	水道、ガス、下水	中原 2.6km	商業 (60,200)
2	大字堤字二本松 3157 番 1	8,450	336	1:1	住宅 W2	農家住宅の中に一般住宅が見られる住宅地域	南 4 m 町道	水道、下水	中原 3.6km	商業 (60,200)
みやき - 1	みやき町大字白壁字七ノ幡 2484 番 10 外	20,400	269	1:1	住宅 W1	一般住宅が多い傾斜地の区画整然とした住宅地域	東 6 m 町道	水道、下水	久留米 3km	商業 (60,200)
2	大字中津隈字板部 2720 番 15	18,700	235	2:1	住宅 W2	一般住宅のほか農家住宅も見られる住宅地域	東 4.5m 町道	水道、下水	中原 2.4km	商業 (60,200)
5-1	大字原古賀字捨徳 2580 番 2 外	23,200	626	台形 1.5:1	店舗 S1	低層店舗、一般住宅等が混在する路線商業地域	北 12m 県道	水道	中原 1.3km	商業 (60,200)
佐賀 有田 - 1	西松浦郡有田町本町字外尾原丙 1530 番 15	26,000	216	1:1.5	住宅 W2	中心市街地に近く、区画整然とした住宅地域	北西 6 m 町道	水道、下水	有田 350m	1 住居 (60,200)
2	中樽 2 丁目 64 番 5「中樽 2 - 8 - 7」	14,800	329	台形 1.2:1	住宅 W2	一般住宅の中に製陶所等が見られる住宅地域	北東 4 m 町道	水道、下水	上有田 700m	1 住居 (60,200)
3	舞原字下舞原乙 2347 番 38	15,400	236	1:1	住宅 W1	一般住宅等が建ち並ぶ区画整然とした住宅地域	西 6 m 町道	水道	黒川 1.3km	商業 (60,200)
4	広瀬山字松尾口甲 1925 番	9,000	296	台形 1:1.5	住宅 W2	一般住宅が多く、製陶所等も見られる住宅地域	北 6.5m 町道	水道	西有田 2.1km	商業 (60,200)
5-1	本町字東ノ前丙 972 番 5	34,400	211	1:2.5	店舗 W2	小売店舗、飲食店等が建ち並ぶ商業地域	南西 10.5m 県道	水道、下水	有田 150m	商業 (80,400)
5-2	蔵宿字蔵敷原丙 3867 番 3	18,900	702	台形 2:1	店舗 S1	低層小売店舗等が見られる国道沿いの商業地域	東 11m 国道	水道	蔵宿 200m	商業 (60,200)
佐賀 白石 - 1	杵島郡白石町大字福田字郷二本松 2027 番 26	19,600	231	1.2:1	住宅 W2	中規模一般住宅が建ち並ぶ中心部に近い住宅地域	西 4.5m 私道	水道、下水	肥前白石 500m	商業 (70,200)
2	大字堤字堤 674 番 1	7,450	414	台形 2.5:1	住宅 W2	農家住宅、一般住宅等が建ち並ぶ既存住宅地域	東 4.5m 町道	水道、下水	肥前白石 3.6km	商業 (60,200)
5-1	大字福田字三本松 2278 番 1	24,500	531	1.2:1	店舗 S1	中小規模の店舗等が多い国道沿いの路線商業地域	北西 16m 国道	水道、下水	肥前白石 600m	商業 (60,200)
( 長 崎 県 )										
長崎 - 1	長崎市伊良林 1 丁目 83 番 2「伊良林 1 - 9 - 2」	223,000	209	1:2	住宅 W2	中規模一般住宅が建ち並ぶ閑静な住宅地域	北西 5 m 市道	水道、ガス、下水	長崎 1.7km	1 住居 (60,200) 準防

2	愛宕3丁目440番8「愛宕3-10-35」	21,600	155	1:1	住宅	W2	一般住宅が建ち並ぶ傾斜地の住宅地域	南西2.7m市道	水道、ガス、下水	長崎 3.5km	1住居 (60,200) 準防
3	片淵2丁目14番2「片淵2-13-17」	170,000	113	1.5:1	住宅	W2	一般住宅のほかアパートも見られる既存住宅地域	東3.5m市道	水道、ガス、下水	長崎 1.9km	1住居 (60,200) 準防
4	田中町1566番	59,100	177	1:1	住宅	W2	中規模一般住宅が多い区画整理済の住宅地域	東6m市道	水道、下水	肥前古賀 3.7km	1中専 (60,200)
5	富士見町196番「富士見町17-3」	189,000	233	1:1.5	住宅	W2	中規模一般住宅が多い区画整然とした住宅地域	南東8m市道	水道、ガス、下水	浦上 1.6km	1住居 (60,300) 準防
6	平和町352番「平和町28-3」	246,000	364	台形 1:1.5	共同住宅	RC4	一般住宅等が建ち並ぶ区画整然とした住宅地域	西8m市道	水道、ガス、下水	浦上 1km	2中専 (60,300) 準防
7	滑石3丁目440番45「滑石3-17-9」	62,400	195	1:1.2	住宅	LS2	中規模一般住宅が建ち並ぶ傾斜地の住宅地域	西4m市道	水道、ガス、下水	道ノ尾 2.1km	1低専 (50,100)
8	虹が丘町2300番69「虹が丘町20-3」	62,700	171	1:1.5	住宅	W2	中規模一般住宅からなる区画整然とした住宅地域	南東6m市道	水道、ガス、下水	道ノ尾 1.5km	1低専 (50,100)
9	西北町110番4	46,000	185	1:1.5	空地		中規模一般住宅が建ち並ぶ傾斜地の住宅地域	北4m私道	水道、ガス、下水	道ノ尾 1.1km	1中専 (60,200)
10	江平1丁目432番12「江平1-16-5」	45,500	223	1:1.2	住宅	W2	一般住宅が建ち並ぶ傾斜地の住宅地域	西4.5m市道	水道、ガス、下水	浦上 2.3km	1中専 (60,200) 準防
11	小江原4丁目330番378「小江原4-15-23」	57,000	190	1:1.2	住宅	W2	一般住宅が建ち並ぶ区画整然とした住宅地域	北西6m市道	水道、ガス、下水	浦上 5.6km	1低専 (50,80)
12	錦2丁目815番8「錦2-8-5」	67,400	153	台形 1:1	住宅	W2	中小規模の一般住宅が建ち並ぶ住宅地域	南西7.5m市道	水道、ガス、下水	西浦上 1.3km	1中専 (60,200)
13	石神町409番23「石神町37-24」	47,100	171	1.2:1	住宅	W2	中規模一般住宅が建ち並ぶ傾斜地の住宅地域	南4m市道	水道、ガス、下水	西浦上 1.9km	1低専 (50,100)
14	本原町260番「本原町31-8」	177,000	229	1:1.2	住宅	RC2	中規模一般住宅が多い閑静な住宅地域	西6m市道	水道、ガス、下水	西浦上 1.6km	1住居 (60,200) 準防
15	江里町1447番1「江里町11-4」	80,500	160	1:1.5	住宅	W2	一般住宅、アパート等が混在する住宅地域	南3m市道	水道、ガス、下水	西浦上 1.2km	1住居 (60,200) 準防
16	上西山町156番1「上西山町2-22」	275,000	329	1:1.5	住宅	W2	中規模一般住宅が多い閑静な住宅地域	南東8.5m市道	水道、ガス、下水	長崎 1.4km	1住居 (60,200) 準防
17	三原1丁目2番90「三原1-40-16」	55,700	249	1:1	住宅	W2	一般住宅が建ち並ぶ区画整然とした住宅地域	南西4m市道	水道、ガス、下水	浦上 3.8km	1低専 (50,100)
18	高尾町543番13「高尾町14-3」	90,700	150	1:1.2	住宅	LS3	一般住宅、マンション、店舗が混在する住宅地域	北西6.5m市道、背面道	水道、ガス、下水	浦上 2.2km	1中専 (60,200)
20	緑町411番「緑町10-17」	165,000	115	1:1.5	住宅	SRC3	一般住宅のほか事業所等も混在する住宅地域	東6m市道、背面道	水道、ガス、下水	浦上 580m	1住居 (60,300) 準防
21	鳴滝2丁目44番1「鳴滝2-8-12」	118,000	109	1:1.5	住宅	LS2	中規模一般住宅が建ち並ぶ閑静な住宅地域	北西2.5m市道	水道、ガス、下水	長崎 2.4km	1中専 (60,200) 準防
22	現川町1929番9	26,400	330	台形 1:1.5	住宅	W2	農家住宅の中に一般住宅も見られる住宅地域	南西4m私道	水道、下水	現川 130m	1低専 (50,100)
23	福田本町1427番3外	39,700	163	台形 1.2:1	住宅	W2	中規模一般住宅等が建ち並ぶ既存住宅地域	北4m私道	水道、下水	長崎 6.8km	1中専 (60,200)
24	秋月町284番1内「秋月町22-4」	11,800	122	台形 1:1.5	住宅	W2	小規模一般住宅が密集する高台の住宅地域	南1.5m道路	水道、ガス、下水	長崎 3.5km	1住居 (60,200) 準防
25	網場町495番5	47,200	244	1:1	住宅	W2	一般住宅、アパート、事務所が混在する住宅地域	南西4m市道	水道、下水	現川 6km	1中専 (60,200)
26	矢の平1丁目74番「矢の平1-10-3」	13,900	148	3:1	住宅	W2	中小規模の一般住宅が密集する傾斜地の住宅地域	東1m市道、北側道	水道、ガス、下水	長崎 2.8km	1住居 (60,200) 準防
27	戸町2丁目177番50外	48,900	206	不整形 1.5:1	住宅	W2	一般住宅が建ち並ぶ高台の住宅地域	北西4.5m市道	水道、ガス、下水	長崎 4km	1低専 (50,100)
28	上戸町2丁目1番160「上戸町2-3-5」	76,600	122	1:1.5	住宅	W2	一般住宅等が建ち並ぶ区画整然とした住宅地域	南東6.5m市道	水道、ガス、下水	長崎 4.8km	1中専 (60,200)
29	出雲1丁目17番9「出雲1-9-23」	63,900	166	1:3	住宅	W2	一般住宅と共同住宅が建ち並ぶ傾斜地の住宅地域	西6.5m市道	水道、ガス、下水	長崎 2.7km	1住居 (60,200) 準防
30	田上4丁目441番149外「田上4-9-10」	38,500	179	1:1.2	住宅	W2	中規模一般住宅が建ち並ぶ高台の住宅地域	南6m市道	水道、下水	長崎 5km	1低専 (50,100)
31	八つ尾町1206番89「八つ尾町24-8」	56,600	253	1:1.2	住宅	LS2	中規模一般住宅からなる区画整然とした住宅地域	東4m市道	水道、ガス、下水	長崎 4.7km	1低専 (50,100)
32	茂木町1番99	41,000	164	1:1.5	住宅	W2	中規模一般住宅が建ち並ぶ住宅地域	東6m市道	水道、下水	長崎 9km	1中専 (60,200)
33	高島町字谷1098番第2	2,440	99	台形 1:2	住宅	W2	小規模住宅の中に空地等が見られる既存住宅地域	北西1.5m市道	水道、下水	本町停 100m	Ⓒ (70,200)
34	櫛が丘町4番6	28,900	193	1:1.2	住宅	LS2	中規模一般住宅が建ち並ぶ高台の住宅地域	北東6m市道	水道、ガス、下水	長崎 14km	Ⓒ (70,200)
35	深堀町2丁目125番	37,800	158	台形 1:3	住宅	W2	一般住宅が密集する既存住宅地域	東4m市道	水道、ガス、下水	長崎 11km	1住居 (60,200) 準防
36	川平町710番3	22,700	173	1:1.5	住宅	W2	中規模一般住宅が建ち並ぶ傾斜地の住宅地域	北西6m市道、南西側道	水道、ガス、下水	西浦上 3.8km	1住居 (60,200) 準防
37	青山町398番5「青山町17-22」	13,200	109	1:2	住宅	W2	一般住宅が密集する傾斜地の住宅地域	北東1.7m市道	水道、ガス、下水	浦上 2.3km	1中専 (60,200)
38	三重町961番1	20,400	167	1.5:1	住宅	W2	小規模一般住宅が建ち並ぶ住宅地域	東2.7m市道	水道、下水	道ノ尾 12km	1住居 (60,200) 準防

39	西山2丁目199番1外「西山2-25-6」	123,000	161	2.5:1	住宅	W2	一般住宅のほか共同住宅も見られる住宅地域	南東3.5m市道	水道、ガス、下水	長崎 2.2km	1住居 (60,200) 準防
40	大浜町846番74	52,400	175	1:1.2	住宅	W2	一般住宅が建ち並び区画整然とした住宅地域	南4m市道	水道、ガス、下水	長崎 5.2km	1中専 (60,200)
41	泉2丁目519番「泉2-10-10」	62,500	164	1:1.2	住宅	LS2	中規模一般住宅が建ち並び住宅地域	北東4m市道	水道、ガス、下水	西浦上 1.2km	1中専 (60,200)
42	女の都4丁目1557番14「女の都4-19-11」	44,200	198	1:1.5	住宅	W2	一般住宅が建ち並び高台の住宅地域	西4m市道	水道、ガス、下水	道ノ尾 3.5km	1低専 (50,100)
43	十人町107番2「十人町7-3」	21,900	87	不整形 1:1	住宅	W2	小規模住宅が傾斜地に密集して建ち並び住宅地域	東1.3m市道、南側道	水道、ガス、下水	長崎 1.8km	1住居 (60,200) 準防
44	横尾3丁目1959番62「横尾3-16-16」	51,100	213	1.2:1	住宅	W2	中規模一般住宅が建ち並び住宅地域	北東4m市道	水道、ガス、下水	道ノ尾 2.3km	1低専 (50,100)
45	檉山町1874番1外	17,000	207	不整形 1:1	住宅	W2	一般住宅の中に農家住宅が混在する住宅地域	南西4m市道	水道、下水	道ノ尾 14km	1低専 (50,100)
46	高平町32番5「高平町4-8」	97,200	132	台形 1:1.5	住宅	W2	一般住宅、アパート等が混在する既成住宅地域	東2.5m市道	水道、ガス、下水	長崎 2.1km	1住居 (60,200) 準防
47	ダイヤランド2丁目310番171「ダイヤランド2-28-8」	90,200	196	1:1	住宅	W2	中規模一般住宅が建ち並び大規模な住宅地域	南東6m市道	水道、ガス、下水	長崎 7.2km	1低専 (50,80)
48	木鉢町1丁目109番53	54,100	205	1:1	住宅	W2	一般住宅が建ち並び区画整然とした住宅地域	南6m市道	水道、ガス、下水	長崎 5.8km	1住居 (60,200) 準防
49	末石町350番10	48,000	191	1:1.2	住宅	W1	中小規模一般住宅が建ち並び住宅地域	南西6m市道	水道、下水	長崎 10km	2住居 (60,200) 準防
50	鳴見台1丁目1777番「鳴見台1-12-15」	34,900	195	1:1.2	住宅	W2	一般住宅が建ち並び区画整然とした住宅地域	東6m市道	水道、ガス、下水	道ノ尾 6.2km	1低専 (50,100)
51	香焼町字堀切445番10	32,200	166	1:1.5	住宅	W2	一般住宅が建ち並び区画整然とした住宅地域	北西5.5m市道、北東側道	水道、下水	長崎 13km	1住居 (60,200)
52	手熊町331番8外	30,100	142	1:1	住宅	W2	一般住宅等が建ち並び郊外の既成住宅地域	北3.5m市道、東側道	水道、下水	長崎 11km	1住居 (60,200) 準防
53	香焼町字丹馬1593番1	26,200	292	1:1.2	住宅	W2	一般住宅等が建ち並び既成住宅地域	北西4.5m市道	水道、下水	長崎 14km	1中専 (60,200)
54	光町70番「光町10-12」	104,000	139	1:2	住宅	W2	一般住宅のほかアパートも見られる住宅地域	南西4m市道	水道、ガス、下水	長崎 1.5km	2住居 (60,200) 準防
55	城山台2丁目237番100「城山台2-10-21」	66,200	211	1:1	住宅	W2	一般住宅が建ち並び区画整然とした住宅地域	東6m市道	水道、ガス、下水	浦上 3.8km	1低専 (50,100)
56	立岩町41番「立岩町8-16」	69,700	168	1:1	住宅	W2	中規模一般住宅が建ち並び既成住宅地域	北4m市道	水道、ガス、下水	浦上 1.7km	1低専 (50,100)
57	西海町字江崎1755番283	25,000	165	1:1.5	住宅	W2	一般住宅が建ち並び大規模住宅団地	北西9m市道	水道、ガス、下水	道ノ尾 12km	1中専 (70,200)
58	つつじが丘4丁目1330番50「つつじが丘4-3-25」	32,700	276	1:1.5	住宅	W2	一般住宅等が建ち並び区画整然とした住宅地域	北5.8m市道	水道、ガス、下水	肥前古賀 2.5km	1低専 (50,100)
60	かき道4丁目622番「かき道4-47-23」	52,800	186	1:1	住宅	W2	中規模一般住宅が建ち並び高台の住宅団地	北西6m市道	水道、ガス、下水	肥前古賀 5km	1低専 (50,100)
61	田手原町333番2	19,200	286	1:1.2	住宅	W2	農家住宅等が建ち並び周囲に農地が多い住宅地域	東2.8m道路	水道、下水	長崎 6.5km	調区 (60,200)
62	四杖町475番	11,900	211	台形 1.2:1	住宅	W2	一般住宅、農家住宅等が混在する高台の住宅地域	南西3.5m道路	水道、下水	浦上 13km	調区 (60,200)
63	大山町147番	15,100	434	台形 1:1.5	住宅	W2	一般住宅等が山間に点在する地域	南西4m市道	水道	長崎 7.3km	調区 (60,200)
64	木場町1418番5外	23,100	259	台形 1.5:1	住宅	W2	農家住宅、一般住宅等が建ち並び山裾の住宅地域	北4.2m市道	水道	長崎 4.7km	調区 (60,200)
3-1	松原町2295番1内	8,270	849	不整形 1.5:1	田		周辺が開発されつつある宅地見込地	南西1m道路	水道、下水	肥前古賀 400m	1低専 (50,100)
5-1	油屋町55番1「油屋町1-14」	422,000	178	1:3	店舗	RC7F1B	飲食店、小売店舗等が建ち並び商業地域	南西22m市道、背面道	水道、ガス、下水	長崎 1.7km	商業 (80,500) 防火
5-2	田中町379番1	88,200	1,311	台形 2:1	店舗	W1	店舗、営業所等が建ち並び路線商業地域	北西11m国道、背面道	水道、下水	肥前古賀 4.1km	準住居 (60,300) 準防
5-3	五島町1番16	786,000	515	1:1.2	事務所兼共同住宅	RC15	中高層ビル、マンション等が建ち並び商業地域	西36m国道	水道、ガス、下水	長崎 350m	商業 (80,600) 防火
5-4	中園町30番1外「中園町6-23」	323,000	218	1.2:1	店舗	SRC2F1B	中層の店舗ビルが建ち並び国道沿いの商業地域	北東27m国道、背面道	水道、ガス、下水	西浦上 250m	商業 (80,400) 準防
5-5	文教町36番2「文教町9-3」	216,000	156	1.5:1	店舗兼共同住宅	RC3	各種店舗、銀行が建ち並び商業地域	西19m県道	水道、ガス、下水	西浦上 1.3km	近商 (80,300) 準防
5-6	曙町25番1外「曙町3-8」	156,000	367	1:1.5	診療所兼住宅	W2	中低層の店舗、医院等が建ち並び商業地域	東15m市道	水道、ガス、下水	長崎 1.6km	近商 (80,300) 準防
5-7	西海町字樋出1700番12	33,700	199	台形 1:1.5	店舗兼住宅	LS2	中小規模店舗が見られる国道沿いの商業地域	西12m国道、北側道	水道、下水	道ノ尾 12km	1中専 (70,200)
5-8	浜町3番32「浜町3-25」	963,000	239	1:3.5	店舗	S3	各種店舗が建ち並び中心的商業地域	南西6.5m国道	水道、ガス、下水	長崎 1.3km	商業 (80,600) 防火
5-9	大浦町14番5「大浦町8-29」	221,000	101	台形 1:1.2	店舗兼住宅	S4	中高層の店舗兼住宅等が建ち並び商業地域	南西11.5m市道、北西側道	水道、ガス、下水	長崎 2km	商業 (80,400) 準防
5-10	新大工町179番「新大工町4-14」	348,000	222	1:3.5	店舗	LS2	中低層の小売店舗、銀行等が建ち並び商業地域	南8.5m市道	水道、ガス、下水	長崎 1.5km	商業 (80,500) 準防
5-11	船大工町76番「船大工町2-17」	210,000	154	1:4.5	店舗兼住宅	S5	飲食店が建ち並び歓楽街の商業地域	南東5.2m市道	水道、ガス、下水	長崎 1.7km	商業 (80,400) 準防
5-12	浜口町31番「浜口町6-11」	248,000	124	1:1.2	店舗兼住宅	RC4	小売店舗、飲食店等が建ち並び商業地域	東8m市道	水道、ガス、下水	浦上 500m	商業 (80,400) 準防
5-13	松山町37番「松山町4-40」	269,000	482	1:1.5	事務所	RC5	中層の事務所ビルが建ち並び国道沿いの商業地域	東27m国道	水道、ガス、下水	浦上 900m	近商 (80,400) 準防

5-14	宝町79番「宝町5-9」	423,000	267	1.2:1	事務所兼店舗 RC4	事務所、店舗等が建ち並び国道沿いの商業地域	南西36m国道	水道、ガス、下水	長崎 750m	商業(80,400) 準防火
5-15	畝刈町1613番214	50,500	262	1:1.5	医院 W2	店舗、営業所、共同住宅等が混在する商業地域	北西18m道路、背面道	水道、ガス、下水	道ノ尾 8.3km	準住居(60,200) 準防火
5-16	滑石3丁目494番13「滑石3-19-20」	128,000	259	台形 1:2	医院兼共同住宅 RC4	小売店舗、医院等が建ち並び商業地域	南西16m県道	水道、ガス、下水	道ノ尾 1.8km	準住居(60,300) 準防火
5-17	万屋町77番「万屋町1-8」	504,000	324	1:2.5	事務所、駐車場兼住宅 RC5	中高層の店舗ビル等が建ち並び商業地域	北東6.5m市道	水道、ガス、下水	長崎 1.1km	商業(80,600) 防火
5-18	深堀町1丁目11番45	84,300	253	1:1.2	店舗兼住宅 W2	店舗、病院、スーパー等が建ち並び商業地域	南東20m県道、南西側道	水道、ガス、下水	長崎 11km	近商(80,400) 準防火
5-19	田上3丁目332番10	92,800	165	台形 3.5:1	空地	小売店舗等が建ち並び近隣商業地域	北6m市道、東側道	水道、ガス、下水	長崎 4.7km	近商(80,300) 準防火
5-20	下西山町2番57「下西山町13-25」	226,000	100	1:2	診療所兼住宅 RC4	店舗、診療所等が建ち並び商業地域	東24m県道	水道、ガス、下水	長崎 1.8km	準住居(60,300) 準防火
5-21	五島町6番15「五島町3-17」	495,000	648	不整形 1:1.2	店舗兼共同住宅 SRC11	中高層マンション、営業所等が混在する商業地域	南7.5m市道、西側道	水道、ガス、下水	長崎 550m	商業(80,500) 準防火
5-201	桜馬場1丁目164番6「桜馬場1-2-27」	327,000	242	1:1	店舗 W2	店舗、共同住宅等が建ち並び国道沿いの商業地域	南34m国道	水道、ガス、下水	長崎 1.7km	商業(80,600) 防火
5-301	桶屋町28番外	475,000	323	1:1.5	店舗、事務所兼共同住宅 RC10	中高層の店舗、事務所ビル等が建ち並び商業地域	北西27m市道、南西側道	水道、ガス、下水	長崎 1.1km	商業(80,600) 防火
9-1	香焼町字馬手ヶ浦11番外	16,000	98,202	1:2.5	工場	大規模工場が建ち並び臨海工業地域	南西19m県道	水道、下水	長崎 13km	工専(60,200)
9-2	西泊町101番42外「西泊町23-36」	19,600	11,789	1:1.2	工場	工場、倉庫等が建ち並び海岸沿いの工業地域	北西8m市道	水道、下水	長崎 5.2km	工専(60,200)
9-3	小ヶ倉町3丁目76番75	43,700	1,274	台形 1:1.2	営業所 W1	倉庫、営業所、工場等が混在する地域	北11m道路	水道、下水	長崎 7km	準工(60,300)
9-4	神ノ島町1丁目363番1	22,000	2,390	2:1	工場	工場、倉庫等が建ち並び工業団地	南東9m道路	水道、下水	長崎 7.1km	工専(50,200)
9-5	田中町592番2	48,600	2,555	1:1.2	事務所兼倉庫 S2	営業所、倉庫等が建ち並び流通業務系の工業団地	北西12m市道、三方路	水道、下水	肥前古賀 5.5km	準工(60,200)
佐世保-1	佐世保市保立町275番23	42,800	201	1.2:1	住宅 LS2	中規模一般住宅が多い高台の住宅地域	北6m市道	水道、ガス、下水	佐世保 3.8km	1低専(60,100)
2	椎木町216番33	42,300	223	台形 1:1.2	住宅 W2	一般住宅が建ち並び区画整然とした住宅地域	北西4m市道	水道、ガス、下水	大学 1.8km	1住居(60,200)
3	木原町1823番1	19,200	242	1:1.5	住宅 W2	一般住宅のほか陶器工場が混在する住宅地域	南4m市道、東側道	水道	三河内 3.5km	調区(70,200)
4	小島町433番2「小島町20-4」	41,000	220	台形 1:1.5	住宅 W2	一般住宅が建ち並び傾斜地の住宅地域	西7m県道	水道、ガス、下水	佐世保 3.2km	1住居(60,200) 準防火
5	瀬戸越1丁目1945番50	41,000	188	1:1.2	住宅 W1	中規模一般住宅が建ち並び住宅地域	南西7.5m市道	水道、ガス	泉福寺 1km	1低専(60,100)
6	東大久保町8番「東大久保町2-30」	62,400	321	1:2	住宅 W2	中規模一般住宅が多い既存住宅地域	東4m市道	水道、ガス、下水	佐世保 2.1km	1中専(60,200) 準防火
7	清水町102番5外「清水町4-26」	68,400	477	2:1	住宅 W2	中規模住宅が建ち並び閑静な住宅地域	南東5m市道	水道、ガス、下水	佐世保 2.5km	1住居(60,200) 準防火
8	小舟町25番15	35,400	116	1:1.2	住宅 LS2	一般住宅の中に空地等が見られる住宅地域	西6.5m市道	水道	泉福寺 3.3km	1住居(60,200)
9	春日町402番1「春日町28-9」	46,300	159	1.2:1	住宅 W2	中小規模住宅、アパート等が混在する住宅地域	南4m市道	水道、ガス、下水	山の田 600m	1住居(60,200)
10	田原町247番6	46,600	198	1.2:1	住宅 LS2	中小規模一般住宅の中に空地が見られる住宅地域	北7.5m市道、西側道	水道、ガス	左右 600m	1住居(60,200)
12	原分町712番7	32,200	207	1:1.2	住宅 LS2	傾斜地に一般住宅が建ち並び住宅地域	南西6m市道	水道、ガス	左右 1.6km	1低専(60,100)
13	下本山町1160番17	36,400	215	1:1	住宅 W2	中規模一般住宅が建ち並び郊外の住宅地域	北西6m市道	水道	本山 300m	1住居(60,200)
14	小佐世保町485番4「小佐世保町28-14」	44,000	157	1:1.5	住宅 W2	小規模住宅が密集する傾斜地の住宅地域	北東5m市道	水道、ガス、下水	佐世保 2.2km	1中専(60,200) 準防火
15	新田町113番4	40,200	172	1:1	住宅 W2	一般住宅等が建ち並び駅裏の住宅地域	北西6m市道	水道、下水	上相浦 180m	1住居(60,200)
16	三浦町129番「三浦町8-12」	59,600	431	台形 1:1	住宅 W2	中規模一般住宅が建ち並び駅に近い住宅地域	西7m市道、北側道	水道、ガス、下水	佐世保 600m	1住居(60,200) 準防火
17	須田尾町370番13	48,100	193	1:1	住宅 LS2	一般住宅が建ち並び区画整然とした住宅地域	北西6m市道	水道、ガス、下水	佐世保 2.2km	1低専(60,100)
18	城間町320番1	15,000	542	台形 1.2:1	住宅 W1	農家住宅、一般住宅が混在する住宅地域	西4m市道	水道	南風崎 1.9km	調区(70,200)
19	天神5丁目691番5「天神5-41-24」	42,900	205	台形 1:1.5	住宅 W2	一般住宅、アパート等が混在する住宅地域	南西4.5m市道、南東側道	水道、ガス、下水	佐世保 3km	1低専(60,100)
20	大塔町1939番33	38,900	172	1:1	住宅 W2	中規模一般住宅が建ち並び住宅地域	北西6m市道	水道、ガス、下水	大塔 1.8km	1住居(60,200)
21	宇久町平2524番3	10,100	103	1:1.2	住宅 W1	小規模一般住宅が建ち並び既存の住宅地域	北東3m市道、背面道	水道	宇久行政センター前停 90m	Ⓞ(70,300)
22	大和町880番16	49,000	166	1:1.5	住宅 W2	一般住宅等が存する国道背後の住宅地域	西6m市道	水道、下水	日宇 1.4km	商業(80,400) 準防火
23	日宇町971番1	37,700	190	台形 1:1.2	住宅 W2	一般住宅が建ち並び傾斜地の住宅地域	南東7m市道	水道、ガス、下水	日宇 500m	1中専(60,200)
24	黒髪町114番6「黒髪町21-5」	46,400	163	1:1.5	住宅 W2	一般住宅と店舗が混在する利便性の良い住宅地域	北6m市道	水道、ガス、下水	日宇 1.6km	1中専(60,200)
25	棚方町424番118	32,200	258	1.2:1	住宅 LS2	一般住宅が建ち並び区画整然とした住宅地域	南東9m市道	水道、ガス、下水	棚方 550m	1中専(60,150)

26	早苗町 442 番 3	36,500	234	1:1	住宅	W2	中規模一般住宅等が建ち並ぶ住宅地域	南東 4.5m 私有道	水道、下水	早岐 1.5km	1 低専 (50,80)
27	花園町 202 番 30	54,500	256	1:2.5	住宅	W2	中規模一般住宅が建ち並ぶ山手の住宅地域	西 6 m 市道	水道、ガス、下水	佐世保 2.6km	1 中専 (60,200)
28	大瀧町 60 番 39	37,100	215	1:1	住宅	W2	中規模一般住宅が多い相浦川背後の住宅地域	北東 4.2m 市道	水道、下水	大学 1.2km	2 低専 (60,100)
29	大岳台町 2 番 242「大岳台町 15 - 27」	42,500	217	1:1	住宅	W2	大規模の区画整然とした住宅地域	南 6 m 市道	水道、ガス、下水	日宇 2.2km	1 低専 (50,80)
30	権常寺町 1429 番 26	40,800	176	1:1.2	住宅	W2	中規模一般住宅等が建ち並ぶ住宅地域	南東 6 m 市道	水道、下水	早岐 950m	1 中専 (60,200)
31	崎岡町 1638 番 39	33,400	186	1:1.2	住宅	W2	中規模一般住宅等が建ち並ぶ高台の住宅地域	北西 6 m 市道	水道	早岐 3.1km	1 低専 (50,80)
32	有福町 4156 番 9	39,800	177	1:1.2	住宅	W2	中規模一般住宅が建ち並ぶ郊外の住宅地域	南西 6 m 市道	水道、ガス、下水	早岐 1.8km	1 住居 (60,200)
33	船越町 739 番 7	32,700	188	台形 1:1.2	住宅	W2	一般住宅の中に空地等が見られる住宅地域	北西 6 m 市道	水道、下水	佐世保 6.4km	1 低専 (50,80)
34	江上町 761 番 2 外	15,600	626	不整形 1.2:1	住宅	W2	農家住宅のほか一般住宅が見られる住宅地域	南 6.5m 市道、東側道	水道	早岐 7km	調区 (70,200)
35	江迎町長坂 117 番 19	13,900	138	1:1.5	住宅	W1	一般住宅等が建ち並ぶ既存住宅地域	南西 5 m 市道	水道、下水	江迎鹿町 500m	調区 (70,300)
36	鹿町町鹿町 418 番 1	4,330	746	不整形 1:1.2	住宅	W2	中規模農家住宅の中に農地等が見られる住宅地域	南東 4.5m 市道、西側道	水道	江迎鹿町 3.1km	調区 (70,200)
37	鹿子前町 65 番 3	23,000	225	1:4	住宅	W2	農家住宅、一般住宅が混在する傾斜地の住宅地域	南西 6 m 市道	水道、下水	佐世保 5.4km	調区 (70,200)
38	新田町 622 番 4	21,000	433	1.5:1	住宅	W2	農家住宅等が見られる空地の多い住宅地域	南東 5 m 市道	水道	上相浦 1km	調区 (70,200)
39	松山町 361 番	21,100	259	不整形 1:2	住宅	W2	農家住宅、一般住宅が見られる高台の住宅地域	南東 5 m 市道、南東側道	水道	佐世保 4km	調区 (70,200)
40	矢峰町 472 番 1	19,800	252	台形 1:1.5	住宅	W2	農地の中に農家住宅、一般住宅が散在する地域	南西 4 m 市道	水道	泉福寺 2.5km	調区 (70,200)
41	三川内本町 95 番 1	20,300	383	不整形 1.5:1	住宅	W1	農家住宅等が見られる農地の多い郊外の住宅地域	南 7.5m 市道	水道	三河内 480m	調区 (70,200)
42	赤崎町 1468 番 14	43,200	183	1:2	住宅	W2	中規模一般住宅が建ち並ぶ高台の住宅地域	北 6 m 市道	水道、ガス、下水	佐世保 4.9km	1 低専 (60,100)
43	相浦町 2273 番	30,500	138	台形 1:1	住宅	W2	一般住宅のほか農家住宅も見られる住宅地域	西 5 m 市道、南側道	水道	上相浦 830m	1 住居 (60,200)
301	もみじが丘町 13 番 6	53,000	209	1:1	住宅	W2	中規模一般住宅が建ち並ぶ環境の良い住宅地域	北 6 m 市道	水道、ガス、下水	日宇 2.2km	1 低専 (50,80)
3 - 1	権常寺町 585 番外	9,490	1,231	不整形 1:6.5	田		住宅団地に近接する農地からなる地域		水道、下水	早岐 1.8km	1 低専 (50,80)
5 - 1	田原町 212 番 2「田原町 9 - 31」	69,300	391	不整形 1.2:1	医院兼住宅	W1	店舗、事務所のほか医院等が混在する商業地域	南東 8 m 県道	水道、ガス	左石 110m	商業 (80,400) 準防
5 - 2	相浦町 1625 番	49,200	373	1:2	店舗	S2	店舗兼住宅の中に銀行等が見られる商業地域	南東 8.8m 市道、背面道	水道、下水	相浦 210m	商業 (80,400) 準防
5 - 3	俵町 231 番「俵町 7 - 2」	108,000	82	1:1	店舗兼住宅	RC4F1B	食料品小売店舗が建ち並ぶ商業地域	西 11m 市道	水道、ガス、下水	佐世保 2.9km	商業 (80,400) 準防
5 - 4	元町 5 番 2「元町 1 - 12」	150,000	538	1:2.5	事務所兼車庫	RC3	事務所、店舗、マンション等が建ち並ぶ商業地域	北西 15m 市道、背面道	水道、ガス、下水	佐世保 1.9km	商業 (80,400) 準防
5 - 5	島瀬町 47 番 1 外「島瀬町 9 - 8」	580,000	198	1:4.5	店舗兼住宅	S5	各種専門店が建ち並ぶ中心商業地域	南西 11m 市道、背面道	水道、ガス、下水	佐世保 950m	商業 (80,600) 防火
5 - 6	皆瀬町 258 番 12	54,700	74	1:2	店舗兼住宅	W2	店舗兼住宅、一般住宅等が混在する近隣商業地域	北 8.5m 市道	水道	皆瀬 240m	近商 (80,300) 準防
5 - 7	山県町 1 番 2「山県町 1 - 2」	190,000	149	1:2	店舗兼住宅	RC5	小売店舗、飲食店等が建ち並ぶ商業地域	南東 11m 市道	水道、ガス、下水	佐世保 650m	商業 (80,600) 防火
5 - 8	下京町 21 番 8「下京町 7 - 25」	283,000	116	1:3	店舗	S3	専門店が集まるアーケード沿いの商業地域	北東 11m 市道	水道、ガス、下水	佐世保 650m	商業 (80,600) 防火
5 - 9	高砂町 42 番 1	205,000	207	1:1.5	事務所兼共同住宅	RC10	事務所、医院等の混在する国道沿いの商業地域	東 36m 国道	水道、ガス、下水	佐世保 2km	商業 (80,500) 準防
5 - 10	権常寺 1 丁目 104 番「権常寺 1 - 10 - 31」	84,700	368	1:2	診療所兼住宅	RC2	店舗、銀行、医院等が建ち並ぶ商業地域	西 16m 市道	水道、下水	早岐 350m	商業 (80,400) 準防
5 - 11	大宮町 18 番 2「大宮町 3 - 21」	78,400	163	1:2.1	診療所	RC3	低層店舗、スーパー等が建ち並ぶ商業地域	南 9 m 市道	水道、ガス、下水	佐世保 1.4km	商業 (80,400) 準防
5 - 12	高天町 68 番「高天町 8 - 3」	99,700	82	1:1.5	店舗兼住宅	S4	各種店舗、事務所等が建ち並ぶ商業地域	北西 20m 市道	水道、ガス、下水	佐世保 1.2km	商業 (80,400) 準防
5 - 13	栄町 59 番 1「栄町 5 - 6」	310,000	239	1:2	店舗兼住宅	RC4	各種店舗が建ち並ぶアーケード街の商業地域	南西 11m 市道	水道、ガス、下水	佐世保 1.2km	商業 (80,600) 防火
5 - 14	塩浜町 70 番「塩浜町 7 - 9」	169,000	145	1:2	店舗兼住宅	RC4	各種店舗、事務所等が建ち並ぶ商業地域	南西 20m 市道	水道、ガス、下水	佐世保 750m	商業 (80,400) 準防
5 - 15	三浦町 331 番「三浦町 1 - 13」	284,000	167	1:2	店舗兼事務所	S8	店舗、事務所ビルが建ち並ぶ国道沿いの商業地域	北東 36m 国道、背面道	水道、ガス、下水	佐世保 210m	商業 (80,600) 防火
5 - 16	日野町 853 番 3	73,500	464	台形 1:2	店舗	LS1	店舗併用住宅、スーパーが混在する路線商業地域	南西 20m 県道	水道、下水	大学 2.5km	準住居 (60,200)
5 - 17	江迎町長坂 169 番 14	22,200	113	1:3	店舗兼住宅	S3	各種小売店舗が建ち並ぶ国道沿いの商業地域	南西 13m 国道	水道、下水	江迎鹿町 260m	調区 (70,300)
5 - 18	吉岡町 1945 番 1 外	57,800	1,776	不整形 3:1	店舗	S2	自動車関連営業所、中層住宅等が混在する地域	北東 20m 国道、背面道	水道	野中 450m	準工 (60,200)
5 - 19	福石町 173 番 1 外「福石町 17 - 21」	73,900	652	1:1.5	店舗	S2	店舗、営業所、工場等が混在する商業地域	南西 15m 市道、南東側道	水道、ガス、下水	佐世保 800m	準工 (60,200) 準防
9 - 1	東浜町 879 番 2 外	17,000	5,235	不整形 6:1	工場		海岸沿いに造船所、油槽所等が建ち並ぶ工業地域	南東 7 m 市道	水道、下水	日宇 2.9km	工業 (60,200)
9 - 2	立神町 23 番 26	30,300	1,798	不整形 1:3.5	工場兼事務所		中規模工場、倉庫等が建ち並ぶ臨海型の工業地域	南西 15m 市道	水道、ガス、下水	佐世保 1.8km	工専 (60,200)
9 - 3	卸本町 15 番 2「卸本町 15 - 2」	47,800	660	1:1.5	事業所	S1	事業所等が建ち並ぶ流通業務系の工業地域	南東 12m 市道、背面道	水道、ガス、下水	大塔 1.7km	準工 (60,200)
9 - 4	白岳町 100 番 2 外	33,300	911	1:2.5	倉庫	S1	事業所、倉庫、工場が混在する工業地域	南西 8 m 市道	水道、下水	日宇 1.3km	準工 (60,200)
島原 - 1	島原市新湊 2 丁目丙 2077 番 2	18,200	228	1:2	住宅	LS2	一般住宅、アパート等が混在する住宅地域	東 4 m 私有道	水道、ガス	島原港 1.1km	調区 1 住居 (60,200)

2	先魁町 1144 番 2 外	39,800	414	1:1	住宅	W2	中規模一般住宅が建ち並び既成住宅地域	東 7.5m 市道	水道、ガス	島原 700m	① 1 住居 (60,200)
5-1	中堀町 157 番 2	37,300	166	1:2	店舗	S3	小規模な店舗等が建ち並び商業地域	西 5.5m 市道、南側道	水道、ガス	霊丘公園 500m	① 商業 (80,400) 準防
5-2	城内 3 丁目 1271 番 3	56,700	698	不整形 1:2	店舗兼事務所	S1	低層店舗、スーパー等が建ち並び路線商業地域	北西 16m 市道、南西側道	水道、ガス	島原 1.4km	① 1 住居 (60,200)
9-1	大手原町甲 2130 番 61	12,100	2,157	1:1	事務所兼作業所	S2	中小規模の倉庫、工場等が混在する臨海工業地域	南 17m 道路、東側道	水道	三倉 650m	① 工業 (60,200)
諫早 - 1	諫早市金谷町 538 番「金谷町 13 - 35」	54,200	211	1.2:1	住宅	W2	中規模一般住宅が建ち並び既成住宅地域	西 5.8m 市道、北側道	水道、ガス、下水	諫早 1.1km	1 中専 (60,200)
2	原口町 1057 番 2	56,000	337	台形 1:1.2	住宅	W2	中規模一般住宅が建ち並び閑静な住宅地域	南 7.5m 市道、東側道	水道、ガス、下水	諫早 1.7km	1 低専 (60,100)
3	日の出町 1829 番 14「日の出町 7 - 21」	34,200	226	1:1.5	住宅	W2	中規模一般住宅が建ち並び高台の住宅地域	東 6m 私道	水道、ガス、下水	諫早 1.7km	1 低専 (50,80)
4	西郷町 160 番 7	47,600	271	1:1.5	住宅	LS2	中規模一般住宅が多い既成住宅地域	南 6m 市道、西側道	水道、ガス、下水	諫早 3km	1 住居 (60,200)
5	真崎町 194 番 1	22,200	345	台形 1:1	住宅	W2	農家住宅、一般住宅等が混在する既成住宅地域	南東 4m 市道	水道	西諫早 2.1km	調区 (60,200)
6	多良見町中里字橋本 58 番 13	29,700	154	1:1.2	住宅	W2	小規模一般住宅が建ち並び既成住宅地域	南東 6m 市道	水道、下水	市布 1.1km	2 中専 (60,200)
7	小豆崎町 703 番 4	27,600	384	台形 1.2:1	住宅	W2	一般住宅と農家住宅が混在する既成住宅地域	北 5.5m 市道	水道、下水	東諫早 600m	1 住居 (60,200)
8	厚生町 381 番 18「厚生町 1 - 14」	54,100	203	1:1.5	住宅	W2	中規模一般住宅が建ち並び住宅地域	南西 6m 市道	水道、ガス、下水	諫早 2.6km	1 住居 (60,200)
9	小船越町 770 番 1	40,400	215	台形 1:1.2	住宅	W2	中規模一般住宅等が建ち並び住宅地域	南西 5.5m 市道	水道、ガス、下水	西諫早 1km	1 中専 (60,200)
10	馬渡町 7 番 21	55,200	221	1:1	住宅	W2	一般住宅が建ち並び区画整然とした住宅地域	南東 8m 市道	水道、ガス、下水	西諫早 350m	1 低専 (50,80)
11	若葉町 225 番 31	31,400	176	1:1.2	住宅	W1	中規模の一般住宅が多い傾斜地の分譲住宅地域	南東 5m 市道	水道、ガス、下水	西諫早 2.5km	1 住居 (60,200)
12	多良見町木床字大四郎淵 1689 番	35,800	174	1:1.5	住宅	W2	一般住宅等が建ち並び区画整然とした住宅地域	南 6m 市道	水道、下水	喜々津 600m	1 住居 (60,200)
13	川内町 595 番 9 外	17,200	556	1:1.2	住宅	W2	農家住宅の見られる水田地帯の住宅地域	東 6m 市道	水道、下水	小野 1.2km	調区 (60,200)
14	本明町 266 番 1	16,400	398	台形 1.2:1	住宅	W2	農家住宅が建ち並び古くからの住宅地域	北 4.5m 市道、東側道	水道、下水	諫早 2.8km	調区 (60,200)
15	栄田町 719 番 2「栄田町 61 - 7」	35,600	409	不整形 1:1.5	住宅	W2	中規模一般住宅が建ち並び既成住宅地域	南西 3m 市道	水道、ガス、下水	諫早 2km	1 低専 (50,80)
3-1	栄田町 1025 番	8,100	1,272	不整形 1:1.2	畑		既成住宅地域に隣接する農地からなる地域	西 2m 道路、南側道	水道、下水	諫早 1.2km	1 低専 (50,80)
5-1	天満町 234 番 2「天満町 19 - 11」	68,500	259	1:2	事務所	RC3	中層の店舗、事業所が多い国道沿いの商業地域	南 15m 国道、背面道	水道、ガス、下水	諫早 600m	商業 (80,400) 準防
5-2	栄町 8 番「栄町 1 - 10」	73,700	604	1:3.5	店舗兼事務所	S5F1B	各種小売店が建ち並びアーケード沿いの商業地域	東 11.5m 市道	水道、ガス、下水	諫早 2km	商業 (80,400) 準防
5-3	東本町 38 番 1 外「東本町 5 - 14」	66,000	188	1:2	店舗	W2	小規模店舗が多く市中心部に近い商業地域	南 12m 市道	水道、ガス、下水	諫早 1.9km	近商 (80,200)
5-4	小野町 165 番 1 外	54,300	1,206	1:1.5	店舗	S1	中規模の低層店舗が増えつつある路線商業地域	南 30m 国道	水道	干拓の里 460m	準住居 (60,200)
5-5	幸町 621 番 1「幸町 26 - 12」	64,900	852	1:1.2	店舗	S1	各種店舗、事務所が建ち並び市道沿いの商業地域	北 10m 市道	水道、ガス、下水	諫早 2.9km	準工 (60,200)
5-6	栄田町 225 番 1「栄田町 22 - 46」	50,000	774	1:1.5	作業所	S2	店舗、作業所等が建ち並び旧国道沿いの商業地域	北東 12m 市道	水道、下水	諫早 1.5km	準工 (60,200)
9-1	津久葉町 1883 番 43	15,900	97,637	不整形 1:2	工場		大規模の工場が混在する内陸型の工業地域	南 16m 市道	水道、ガス、下水	西諫早 2.3km	工専 (50,200)
大村 - 1	大村市武部町 99 番 11	40,700	231	1:1.5	住宅	W2	中規模一般住宅が多い閑静な住宅地域	南東 4m 市道	水道、ガス、下水	大村 600m	① 1 低専 (50,80)
2	諏訪 1 丁目 894 番 4	42,300	191	1:2	住宅	W2	中規模住宅が建ち並び区画整然とした住宅地域	西 6m 市道	水道、ガス、下水	諏訪 450m	① 2 中専 (60,200)
3	東三城町 15 番 8	46,200	203	1:2	住宅	W2	中規模一般住宅が多い利便性の良い住宅地域	南西 7.5m 市道	水道、ガス、下水	大村 550m	① 1 住居 (60,200)
4	木場 1 丁目 921 番 4	33,700	346	1.5:1	住宅	W2	中規模一般住宅が建ち並び山手の住宅地域	南東 4m 市道	水道、ガス、下水	大村 2.2km	① 1 低専 (50,80)
5-1	本町 451 番 1	42,000	163	1:2.5	店舗	S2	小売店舗が建ち並びアーケード沿いの商業地域	北東 6.9m 市道	水道、ガス、下水	大村 550m	① 商業 (80,400) 準防
5-2	松並 2 丁目 1219 番 2	57,000	329	1:1.2	店舗兼住宅	S2	店舗、営業所等が多い国道沿いの路線商業地域	東 20m 国道、南側道	水道、ガス、下水	新大村 1.7km	① 商業 (80,400)
5-3	植松 2 丁目 726 番 21	49,200	402	台形 1.5:1	事務所	S3	店舗、事務所等が混在する路線商業地域	北西 24m 国道	水道、ガス、下水	新大村 600m	① 近商 (80,200)
5-4	幸町 25 番 177 外	51,000	3,381	1:2	建築中		大規模商業施設を中心とする郊外の商業地域	南 18m 市道、西側道	水道、ガス、下水	大村 1.3km	① 商業 (80,400)
平戸 - 1	平戸市岩の上町字中山 175 番 1	18,400	542	1.2:1	住宅	W2	一般住宅が建ち並び利便性の良好な住宅地域	東 4m 市道	水道	たびら平戸 4km	① 1 中専 (60,200)
2	戸石川町字池田 549 番 14	16,600	179	1.2:1	住宅	W2	一般住宅の中に空地等が見られる住宅地域	南西 4m 私道	水道	たびら平戸 5.5km	① 1 低専 (50,60)
3	鏡川町字薄香浦 529 番 4	14,200	101	1:2.5	住宅	W2	小規模一般住宅が多い漁港沿いの住宅地域	南西 6.5m 道路	水道	たびら平戸 6.2km	① (70,200)
4	田平町山内免字百合野 190 番 2	15,300	858	台形 1:1	住宅	W2	一般住宅の中に空地等が見られる住宅地域	東 8.5m 市道、北東側道	水道	たびら平戸 550m	① (70,200)
5	田平町大久保免字釜田 117 番 5	6,540	183	不整形 1:2	住宅	W2	一般住宅等が建ち並び漁港沿いの住宅地域	東 5m 市道、背面道	水道	たびら平戸 1.2km	① (70,200)
5-1	木引町町字木引田町 460 番	49,000	210	1:3	店舗兼住宅	RC2	店舗、金融機関等が混在する既成商業地域	南東 8m 県道、背面道	水道	たびら平戸 4.8km	① 商業 (80,400)



5-2	新町字新町 90 番 1 外	44,900	249	1:2	事務所兼住宅 RC3	店舗、事務所、ホテル等が建ち並ぶ商業地域	南 15m 市道	水道	たひら平戸口 4.3km	商業 (80,400)
松浦 -1	松浦市志佐町里免字馬立場 166 番 2	17,400	185	1.2:1	住宅 W2	一般住宅等が建ち並ぶ小規模住宅地域	北東 6m 市道	水道、下水	松浦 1.2km	1 住居 (60,200)
2	調川町下免字棧敷 714 番 13	11,100	197	1:1.5	住宅 LS2	一般住宅が建ち並ぶ傾斜地の住宅地域	北 5m 市道	水道	調川 650m	1 住居 (60,200)
3	星鹿町岳崎免字西浦 2394 番	8,290	122	1:1.5	住宅 W2	漁家住宅、一般住宅が混在する住宅地域	南 7m 道路、背面道	水道	御厨 3km	商業 (70,200)
5-1	志佐町里免字栗毛田 331 番 3	35,500	496	不整形 2:1	店舗兼共同住宅 RC5	低層店舗等が建ち並ぶ市役所に近い商業地域	北東 16m 市道	水道、下水	松浦 500m	商業 (80,400)
5-2	御厨町里免字坂本 324 番 3 外	20,800	253	1:1.5	診療所兼住宅 W2	店舗併用住宅等が建ち並ぶ国道沿いの商業地域	南西 11.5m 国道	水道	御厨 280m	近商 (80,200)
対馬 -1	対馬市厳原町日吉 385 番 4	27,400	223	1:1.5	住宅 B2	一般住宅の中にアパート等が見られる住宅地域	東 5m 市道	水道	農協前停 320m	1 低専 (60,150)
5-1	厳原町今屋敷 681 番 2	58,200	1,402	不整形 1:2	店舗 RC2	県道沿いに店舗・ホテル等が建ち並ぶ商業地域	西 16m 県道、背面道	水道	厳原停近接	商業 (80,400)
苓岐 -1	苓岐市郷ノ浦町片原触字 銭山 1365 番	11,400	358	不整形 1:2.5	住宅 W2	中規模一般住宅が見られる市道沿いの住宅地域	南東 8m 市道	水道	弁天崎入口停 550m	商業 (70,200)
2	郷ノ浦町郷ノ浦字本居 353 番 1	12,100	73	1:1	住宅 W2	小規模一般住宅が密集する海岸沿いの住宅地域	北西 4m 市道	水道、下水	本町停 1km	商業 (70,200)
五島 -1	五島市上大津町 682 番 1	12,300	274	1.2:1	住宅 W1	一般住宅のほか農家住宅も見られる既成住宅地域	東 4m 市道	水道	城山町停 400m	1 中専 (60,200)
2	大荒町 375 番	17,500	366	1:3	住宅 W2	一般住宅が建ち並ぶ閑静な住宅地域	北西 3.5m 市道	水道	本町通り停 550m	1 中専 (60,200)
5-1	栄町 3 番 5	36,600	230	1:2.5	店舗兼住宅 RC2	小売店舗等が建ち並ぶアーケード街の商業地域	南西 16m 市道	水道	新栄町停近接	商業 (80,400) 準防
5-2	福江町 481 番 5 外「福江町 6-11」	24,400	165	1:2	店舗兼住宅 W2	低層の店舗、営業所等が建ち並ぶ商業地域	北東 8m 市道	水道	本町通り停 250m	商業 (80,400) 準防
西海 -1	西海市崎戸町蠣浦郷字網干場 1646 番 13	10,300	99	2:1	住宅 W2	一般住宅の中に空地等が見られる住宅地域	西 5m 市道	水道	蛸の浦停 200m	商業 (70,200)
2	大島町字蛤 2960 番 1	8,490	482	2.5:1	住宅 W2	一般住宅、農家住宅が混在する住宅地域	西 4.5m 市道、三方路	水道	蛤停 200m	商業 (70,200)
5-1	大島町字間瀬先 1827 番外	24,600	5,913	1.2:1	店舗 S2	小売店舗、スーパー、銀行等が建ち並ぶ商業地域	南東 8m 市道、三方路	水道、下水	大島郵便局前停近接	商業 (70,200)
雲仙 -1	雲仙市国見町土黒甲字浜田屋敷 469 番 3	17,600	521	台形 1:1	住宅 W2	一般住宅等が建ち並ぶ既成住宅地域	南西 7.5m 市道	水道	多比良 620m	商業 (70,300)
2	国見町多比良丙字中組 718 番 1 外	14,400	728	1:1.5	住宅 W2	一般住宅の中に農家住宅が混在する住宅地域	南東 6m 国道	水道	多比良 1.5km	商業 (70,200)
3	千々石町甲字瀬々尾 233 番 2	14,700	198	1:2	住宅 W2	中規模一般住宅等が建ち並ぶ既成住宅地域	南西 5m 県道、北西側道	水道、下水	愛野 6.4km	商業 (70,200)
4	千々石町丁字河内 455 番 1 外	11,000	288	1.2:1	住宅 W2	一般住宅、農家住宅等が混在する住宅地域	南 5m 市道	水道、下水	愛野 8km	商業 (70,200)
5	小浜町北野字出口 599 番 1	16,000	339	2:1	住宅 W1	一般住宅の中に空地等が見られる住宅地域	南東 6m 市道	水道	愛野 13km	商業 (70,200)
6	小浜町北木指字下須賀 797 番 2	15,600	191	台形 1:1	住宅 W2	一般住宅、漁家住宅等が混在する住宅地域	北 5m 市道、東側道	水道	愛野 17km	商業 (70,200)
5-1	国見町土黒甲字源平山 44 番 3 外	30,600	567	1:2.5	店舗 S2	各種店舗等が建ち並ぶ国道沿いの商業地域	南西 13.5m 国道	水道	多比良 480m	商業 (70,300)
5-2	千々石町乙字犬丸 3 番 11 外	22,600	243	不整形 1:1.5	店舗 W1	小売店舗が建ち並ぶ既成商業地域	北 5.5m 県道	水道、下水	愛野 6.8km	商業 (70,200)
5-3	小浜町北本町字馬場田 12 番 1 外	40,800	214	1.2:1	店舗兼住宅 W2	小売店舗等が建ち並ぶ国道背後の商業地域	西 7.5m 市道	水道、ガス	愛野 16km	商業 (70,400)
南島原 -1	南島原市有家町小川字清水 613 番	9,900	369	1:1	住宅 W1	一般住宅、漁家住宅等が混在する住宅地域	北 3.5m 市道、西側道	水道	平野停 700m	商業 (70,200)
2	加津佐町丙字宮ノ原 1905 番 10	12,300	393	1:1	住宅 W2	中規模一般住宅等が建ち並ぶ傾斜地の住宅地域	東 6m 市道	水道	加津佐小学校停 600m	商業 (70,200)
3	口之津町丁字東木崎 4130 番 3	15,700	252	1:1.2	住宅 W2	中規模一般住宅が建ち並ぶ既成住宅地域	南東 3.5m 市道	水道、下水	中橋入口停 300m	商業 (70,200)
4	西有家町須川字飛町 1663 番 7	19,900	201	1:2	住宅 W2	中規模一般住宅等が多い区画整然とした住宅地域	西 12m 市道	水道	風呂川停 210m	商業 (70,200)
5	西有家町須川字甘水 3183 番	7,650	426	1:1.5	住宅 W1	中規模農家住宅の中に農地も見られる住宅地域	南 5m 市道、西側道	水道	上原停 150m	商業 (70,200)
6	有家町山川字東力野 1200 番 1	17,200	475	1.5:1	住宅 W2	中規模一般住宅等が建ち並ぶ県道沿いの住宅地域	東 8m 県道	水道	山川停 80m	商業 (70,200)
5-1	加津佐町己字仲間 3091 番 2	23,700	343	1:1.5	店舗兼住宅 S2	小売店舗等が建ち並ぶ近隣商業地域	北 5m 市道	水道	加津佐停 390m	商業 (70,300)
5-2	口之津町甲字田原 2710 番 1 外	27,300	814	不整形 1:2	店舗 S1	小売店舗、スーパー等が建ち並ぶ商業地域	南 12m 国道	水道、下水	サンピア前停近接	商業 (70,300)
5-3	有家町中須川字中小袖 220 番 1	34,700	523	不整形 1:3	店舗 W2	小売店舗、スーパー等が建ち並ぶ商業地域	南 10m 国道	水道	下町停近接	商業 (70,200)
長与 -1	西彼杵郡長与町高田郷字 山添 2238 番 49	71,000	230	1:1.2	住宅 W2	一般住宅が多い区画整然とした閑静な住宅地域	南 6.5m 町道	水道、ガス、下水	道ノ尾 530m	1 低専 (50,80)
2	岡郷字中通 1438 番 6	43,700	165	1:1	住宅 W2	中規模一般住宅が建ち並ぶ郊外の新興住宅地域	北 5m 町道	水道、下水	長与 4km	都計外
3	岡郷字尻無川 37 番 8	59,800	195	1:1	住宅 W2	一般住宅が建ち並ぶ区画整然とした住宅地域	南東 6m 町道	水道、ガス、下水	長与 2.3km	1 低専 (50,80)
4	三根郷字大曾野 54 番 142	44,300	250	1:1	住宅 LS2	中規模一般住宅が多い区画整然とした住宅地域	南西 6m 町道	水道、ガス、下水	長与 1.7km	1 低専 (50,80)
5-1	嬉里郷字五反田 456 番 10	94,500	181	1:1	店舗兼事務所 S2	スーパー、各種店舗が建ち並ぶ商業地域	南西 16m 町道、南東側道	水道、ガス、下水	長与 550m	近商 (80,300)
時津 -1	時津町元村郷字松山 371 番 14	72,800	202	1:1	住宅 LS2	一般住宅等が建ち並ぶ区画整然とした住宅地域	西 6m 町道	水道、ガス、下水	道ノ尾 2.7km	1 住居 (60,200)
2	浜田郷字長田 691 番 4	63,500	221	台形 1:1.5	住宅 W2	中規模一般住宅が多い低層住宅地域	南東 6m 町道	水道、ガス、下水	長与 3.2km	1 住居 (60,200)

5-1	浦郷字牧出 270 番 19 外	141,000	198	1:1.5	店舗兼住宅 SRC2	店舗、事務所等が建ち並び国道沿いの商業地域	西 20m 国道	水道、ガス、下水	道ノ尾 3.1km	商業 (80,400)
5-2	元村郷字打坂 1183 番 2 外	89,800	2,252	2:1	店舗兼工場 S2	自動車販売会社、店舗等が建ち並び路線商業地域	西 20m 国道	水道、ガス、下水	道ノ尾 1.4km	準工 (60,200)
9-1	西時津郷字金堀 1000 番 156	21,200	1,101	1:1.2	工場	中小規模工場、倉庫等が建ち並び臨海工業地域	南 9m 町道	水道、下水	長与 4.4km	工業 (60,200)
東彼杵 -1	東彼杵郡東彼杵町彼杵宿郷字東宿上 245 番	16,400	190	1:4.5	住宅 LS2	一般住宅の中に空地等が見られる既成住宅地域	南西 5.5m 町道	水道、下水	彼杵 580m	〇 (70,200)
2	大音琴郷字浦田 42 番 5	9,900	181	1:1	住宅 W2	一般住宅の中に空地等が見られる住宅地域	北東 4m 町道	水道、下水	川棚 3.1km	〇 (70,200)
5-1	蔵本郷字蔵本 1832 番 1	21,700	343	台形 1:1.5	事務所 LS2	小売店舗等が建ち並び国道沿いの商業地域	南西 18m 国道、北西側道	水道、下水	彼杵 260m	〇 (70,200)
川棚 -1	川棚町下組郷字原田 56 番 1	25,300	224	台形 1:1.5	住宅 W1	中規模一般住宅が多い既成住宅地域	東 6m 町道	水道、下水	川棚 550m	〇 (70,200)
2	白石郷字山口谷 1885 番 18	13,800	245	1:1	住宅 W2	一般住宅の中に空地等が見られる住宅地域	西 3.5m 町道	水道、下水	小串郷 1.3km	〇 (70,200)
5-1	栄町 5 番 6 外	31,000	200	1:1.5	店舗兼住宅 S2	各種店舗が建ち並び国道沿いの駅前商業地域	北 16m 国道	水道、下水	川棚 120m	〇 (70,300)
波佐見 -1	波佐見町折敷瀬郷字浅井田 695 番	14,200	703	台形 1.2:1	住宅 W2	一般住宅等の中に農地が見られる住宅地域	南 6m 町道、東側道	水道、下水	有田 4.8km	〇 (70,200)
2	岳辺田郷字庄ノ谷 771 番 8	14,000	398	台形 2:1	住宅 W2	一般住宅等が見られる町道沿いの住宅地域	西 7m 町道	水道	川棚 5km	〇 (70,200)
5-1	宿郷字茅地ノ原 513 番 2 外	24,700	413	不整形 1:2	店舗兼住宅 W2	中規模の店舗等が建ち並び県道沿いの商業地域	南東 9.5m 県道	水道、下水	有田 6.4km	〇 (70,300)
佐々 -1	北松浦郡佐々町石木場免字片木 236 番 5	19,600	604	1:2	住宅 W1	中規模の一般住宅が多い傾斜地の住宅地域	南 5m 町道、西側道	水道、下水	清峰高校前 450m	〇 (70,200)
2	皆瀬免字脇溝 1190 番 8	15,300	227	1.2:1	住宅 W2	一般住宅の中に空地等が見られる住宅地域	南東 5m 町道	水道、下水	神田 500m	〇 (70,200)
5-1	本田原免字沖田 141 番 5	51,500	329	1:2	店舗兼住宅 S2	店舗のほかに医院等が見られる商業地域	北西 11m 町道	水道、下水	佐々 450m	〇 (70,300)
5-2	沖田免字中の間 167 番	45,800	1,607	1.5:1	店舗 S1	店舗等が建ち並び I C 近くの路線商業地域	南東 15m 町道	水道、下水	小浦 760m	〇 (70,200)
新上五島 -1	南松浦郡新上五島町青方郷字濱 1378 番 7	17,600	181	台形 1:1.2	住宅 W2	中規模一般住宅が多い商店街に近い住宅地域	南西 7m 町道	水道	福祉センター前 90m	〇 (70,200)
2	相河郷字中町 255 番 2	10,100	157	1.2:1	住宅 W2	小規模住宅が密集する集落内の既成住宅地域	南西 6.3m 町道、南東側道	水道	相河停 100m	〇 (70,200)
3	有川郷字浜村 359 番 23	13,500	163	1.5:1	住宅 W2	中規模一般住宅が建ち並び住宅地域	北東 6m 町道、北西側道	水道	振興局前 450m	〇 (70,200)
5-1	青方郷字新町 2299 番	26,500	181	1:1.5	店舗兼住宅 SRC3	小売店舗、飲食店等が建ち並び商業地域	北西 11m 国道	水道	青方停 70m	〇 (70,300)
5-2	有川郷字大橋 2760 番	19,100	173	1:1	店舗兼住宅 W2	低層の店舗兼住宅等が見られる近隣商業地域	北西 12m 道路	水道	つつじが丘 350m	〇 (70,200)

(熊本県)

熊本中央 -1	熊本市中央区新屋敷 1 丁目 10 番 14 外「新屋敷 1-10-23」	224,000	472	1:1.5	住宅 W2	中規模一般住宅が多い区画整然とした住宅地域	南東 6m 市道	水道、ガス、下水	新水前寺 1.5km	2 中専 (60,200) 準防
2	坪井 4 丁目 239 番 2「坪井 4-2-31」	95,400	195	1:1.5	住宅 LS2	中規模一般住宅、アパート等が混在する住宅地域	北 5m 市道	水道、ガス、下水	上熊本 1.6km	1 住居 (60,200) 準防
3	水前寺 2 丁目 325 番「水前寺 2-7-12」	163,000	231	1:1.5	住宅 LS2	中規模一般住宅が建ち並び閑静な既成住宅地域	東 6m 市道	水道、ガス、下水	水前寺 600m	2 中専 (60,200) 準防
4	九品寺 3 丁目 11 番 6「九品寺 3-11-3」	104,000	362	1:1.5	住宅 W1	中規模住宅、アパート等が混在する住宅地域	北 4m 市道	水道、ガス、下水	新水前寺 1.2km	2 住居 (60,200) 準防
5	内坪井町 49 番 1「内坪井町 8-3」	131,000	394	1:2	住宅 W2	中規模一般住宅、共同住宅等が混在する住宅地域	西 7m 市道	水道、ガス、下水	上熊本 1.6km	2 住居 (60,200) 準防
6	本山 4 丁目 214 番「本山 4-11-18」	81,600	214	不整形 1:1.2	住宅 W2	住宅、アパート、寮等が混在する既成住宅地域	東 5.7m 市道	水道、ガス、下水	熊本 1.1km	2 住居 (60,200) 準防
7	出水 4 丁目 237 番 11「出水 4-23-29」	83,000	197	1:1.2	住宅 W2	中規模一般住宅が多い閑静な住宅地域	西 4m 市道	水道、ガス、下水	新水前寺 2km	2 中専 (60,200)
8	神水 1 丁目 369 番「神水 1-34-2」	112,000	278	1:1.5	住宅 W2	中規模一般住宅が建ち並び環境の良い住宅地域	北 6m 市道	水道、ガス、下水	水前寺 2.4km	2 中専 (60,200)
9	帯山 4 丁目 390 番 10「帯山 4-29-19」	90,700	244	1:1.2	住宅 W2	中規模一般住宅、アパート等が建ち並び住宅地域	南東 4m 市道	水道、ガス、下水	水前寺 2.5km	1 中専 (60,150)
10	国府本町 463 番 11「国府本町 12-51」	76,400	180	1:1.2	住宅 W2	一般住宅等が建ち並び閑静な住宅地域	東 4m 市道	水道、ガス、下水	南熊本 1.8km	2 中専 (60,200)
11	大江 2 丁目 906 番 11「大江 2-14-28」	114,000	188	1:1.2	住宅 W2	一般住宅、共同住宅等の混在する既成住宅地域	北 4m 市道	水道、ガス、下水	水前寺 1.2km	2 中専 (60,200) 準防
12	国府 2 丁目 38 番「国府 2-4-2」	87,900	211	1:1.2	住宅 W2	一般住宅が建ち並び閑静な住宅地域	北 4m 市道	水道、ガス、下水	新水前寺 800m	2 中専 (60,200)
13	渡鹿 5 丁目 767 番 9「渡鹿 5-5-41」	80,900	171	1:1.5	住宅 W2	一般住宅のほかにアパート等が混在する住宅地域	南東 5.5m 市道	水道、ガス、下水	東海学園前 1.6km	2 中専 (60,200)
14	黒髪 3 丁目 374 番「黒髪 3-15-31」	63,400	201	1:1.5	住宅 W2	一般住宅、アパートが混在する住宅地域	南 4m 私道	水道、ガス、下水	上熊本 3.3km	1 中専 (60,150)
15	京町 2 丁目 210 番 1「京町 2-7-13」	149,000	489	1.2:1	住宅 W1	市街地中心に近い閑静な既成住宅地域	西 6m 市道	水道、ガス、下水	上熊本 700m	2 住居 (60,200)
16	水前寺 4 丁目 639 番「水前寺 4-29-3」	144,000	172	1:1.5	住宅 RC3	一般住宅等が建ち並び区画整然とした住宅地域	北西 6m 市道	水道、ガス、下水	水前寺 950m	2 中専 (60,200) 準防
17	大江 6 丁目 13 番 7「大江 6-13-10」	169,000	202	1:1.5	住宅 W2	中規模一般住宅が建ち並び既成住宅地域	南 11m 市道	水道、ガス、下水	水前寺 500m	2 住居 (60,200) 準防

18	水前寺5丁目298番「水前寺5-21-25」	163,000	1,238	2:1	共同住宅 RC7	中規模一般住宅、共同住宅等が混在する住宅地域	西6m市道	水道、ガス、下水	水前寺 1km	2中専 (60,200) 準防
19	水前寺公園386番2「水前寺公園27-18」	112,000	248	1:2.5	住宅 W2	中規模一般住宅、アパート等が多い既存住宅地域	南4m市道	水道、ガス、下水	水前寺 1.3km	2中専 (60,200) 準防
20	琴平本町184番4「琴平本町5-8」	69,900	189	1:2.1	住宅 W1	中規模一般住宅、共同住宅等が混在する住宅地域	西4m市道	水道、ガス、下水	南熊本 1.1km	2住居 (60,200) 準防
21	新大江3丁目163番10「新大江3-20-33」	113,000	287	1:1.5	住宅 W2	中規模一般住宅が建ち並び閑静な住宅地域	西9m市道	水道、ガス、下水	水前寺 1.3km	2中専 (60,200)
22	菅原町4番5「菅原町4-9」	111,000	320	1:1.5	住宅 W2	中規模一般住宅等が多い区画整然とした住宅地域	南東6m市道	水道、ガス、下水	新水前寺 650m	2住居 (60,200) 準防
23	大江1丁目3番4「大江1-3-8」	107,000	199	1:1.5	住宅 W2	一般住宅、アパート等が混在する既存住宅地域	北東6m市道	水道、ガス、下水	水前寺 2.2km	1住居 (60,200) 準防
5-1	下通1丁目12番23「下通1-12-29」	1,410,000	86	1:3	店舗兼住宅 S5	小売店舗等が建ち並びアーケード街の商業地域	西15m市道	水道、ガス、下水	熊本 2.7km	商業 (80,600) 防火
5-2	上通町1番16「上通町4-14」	1,250,000	257	1:4.5	店舗 S3	各種の小売店舗が建ち並びアーケードの商業地域	東10m市道	水道、ガス、下水	上熊本 2.3km	商業 (80,600) 防火
5-3	花畑町12番6外「花畑町12-8」	631,000	205	1:2.5	店舗 RC5F1B	中層の飲食店舗ビル等が建ち並び商業地域	東8m市道	水道、ガス、下水	熊本 2.3km	商業 (80,600) 防火
5-4	坪井2丁目5番12「坪井2-5-9」	147,000	150	1:1	診療所 W2	低層店舗、中層共同住宅等が混在する商業地域	西8m市道	水道、ガス、下水	上熊本 1.9km	近商 (80,300) 準防
5-5	新町1丁目7番36外「新町1-7-26」	207,000	704	1.5:1	診療所兼住宅 RC3	小売店舗、営業所等が建ち並び商業地域	西19m市道	水道、ガス、下水	熊本 1.8km	商業 (80,400) 準防
5-6	中央街4番30「中央街4-25」	580,000	218	1:2	店舗兼住宅 SRC11	中高層の店舗、事務所ビルが建ち並び商業地域	南西20m市道	水道、ガス、下水	熊本 2.6km	商業 (80,600) 防火
5-7	上鍛冶屋町8番2	224,000	471	1:2	専門学校兼保育園 S7	店舗、事務所、マンション等の混在する商業地域	南10.5m市道	水道、ガス、下水	熊本 1.5km	商業 (80,500) 準防
5-8	呉服町2丁目36番1外	237,000	885	1:2	診療所 RC2	高層マンション、低層店舗等が混在する商業地域	東18m市道	水道、ガス、下水	熊本 1km	商業 (80,400) 準防
5-9	妙体寺町5番2「妙体寺町5-2」	184,000	511	1:2	診療所 RC4	中高層の店舗、事務所等が建ち並び商業地域	西30m国道、背面道	水道、ガス、下水	上熊本 2.5km	商業 (80,400) 準防
5-10	草葉町4番9「草葉町4-20」	437,000	661	1:2	事務所 SRC8F1B	中高層事務所ビルが建ち並び商業地域	東30m国道	水道、ガス、下水	熊本 3.5km	商業 (80,600) 防火
5-11	水前寺1丁目170番2「水前寺1-10-1」	196,000	248	1:1.2	店舗、事務所兼住宅 S4	店舗、事務所、マンション等が建ち並び商業地域	北西12m県道	水道、ガス、下水	水前寺 200m	商業 (80,400) 準防
5-12	水前寺6丁目124番「水前寺6-3-5」	171,000	374	1:1.2	事務所 SRC5	中高層の店舗、事務所が多い県庁前の商業地域	南22m市道	水道、ガス、下水	水前寺 1.7km	近商 (80,300) 準防
5-13	南熊本4丁目6番9外「南熊本4-6-9」	141,000	203	1:1	店舗、事務所兼共同住宅 RC5	中層の店舗ビル等が多い路線商業地域	東30m国道	水道、ガス、下水	南熊本 470m	商業 (80,400) 準防
5-14	下通1丁目3番3「下通1-3-7」	2,370,000	118	1:5.5	店舗 RC5	小売店舗が建ち並び繁華な中心商業地域	南東15m市道	水道、ガス、下水	熊本 2.6km	商業 (80,600) 防火
5-15	帯山9丁目952番12「帯山9-4-6」	149,000	1,395	1:2.1	診療所 RC1	中小規模の営業所等が多い日赤前の路線商業地域	北西25m市道、北東側道	水道、ガス、下水	水前寺 3.6km	準住居 (60,200)
5-16	安政町4番11「安政町4-19」	528,000	452	1:1	事務所 SRC9F1B	中高層の事務所ビル等が建ち並び商業地域	北西30m国道、南西側道	水道、ガス、下水	熊本 3km	商業 (80,600) 防火
5-17	辛島町4番6「辛島町4-35」	513,000	1,595	1.5:1	事務所兼共同住宅 RC14F1B	中高層の事務所、共同住宅等が建ち並び商業地域	北14.5m市道、背面道	水道、ガス、下水	熊本 1.8km	商業 (80,600) 防火
5-18	上林町1番25外「上林町1-25」	405,000	328	1:2	店舗兼共同住宅 RC8	中高層の店舗ビル等が建ち並び商業地域	東10m市道	水道、ガス、下水	熊本 3.4km	商業 (80,600) 防火
5-19	九品寺1丁目1番1	335,000	374	1:2	事務所 S3	中層の事務所ビルが多い繁華街に近い商業地域	北東36m県道、北西側道	水道、ガス、下水	新水前寺 1.4km	商業 (80,400) 準防
5-20	大江5丁目17番28「大江5-17-31」	259,000	352	1:2.1	店舗兼共同住宅 SRC9	中高層の店舗兼共同住宅等が建ち並び商業地域	南西36m県道	水道、ガス、下水	新水前寺 300m	商業 (80,400) 準防
5-21	水前寺5丁目91番「水前寺5-18-5」	158,000	145	1:2.5	事務所兼住宅 S3	中低層の店舗、営業所等が建ち並び商業地域	北11m市道	水道、ガス、下水	水前寺 900m	近商 (80,300) 準防
5-22	八王寺町832番外「八王寺町31-7」	136,000	1,372	1.5:1	店舗 LS1	自動車販売会社、店舗等が建ち並び路線商業地域	東20m国道、背面道	水道、ガス、下水	南熊本 1.1km	準工 (60,200)
5-201	新市街1番23外「新市街1-28」	950,000	559	1:2	店舗兼事務所 S8	中高層の店舗、事務所ビル等が建ち並び商業地域	西36m市道	水道、ガス、下水	熊本 2.1km	商業 (80,600) 防火
5-301	水前寺6丁目583番外「水前寺6-37-24」	175,000	536	1:1.5	店舗兼事務所 RC3	中高層の店舗、事務所が多い国道沿線の商業地域	東34m国道、南側道	水道、ガス、下水	水前寺 2.1km	近商 (80,300) 準防
9-1	世安町字六反田73番1	72,800	917	1:2	事務所兼作業所 S1	営業所、工場、住宅等が混在する地域	西8m市道、南側道	水道、ガス、下水	平成 400m	準工 (60,200)
熊本東-1	東区若葉4丁目258番「若葉4-26-19」	82,600	201	1:2.5	住宅 W2	中規模一般住宅が建ち並び利便性の良い住宅地域	南6m市道	水道、ガス、下水	新水前寺 4.8km	1低専 (40,80)
2	尾ノ上2丁目294番「尾ノ上2-10-8」	100,000	265	1:1.5	住宅 W2	一般住宅、中層共同住宅等が混在する住宅地域	北東6m市道	水道、ガス、下水	水前寺 2.8km	2中専 (60,150)
3	湖東2丁目210番「湖東2-25-3」	85,500	363	1:1.2	住宅 W2	中規模一般住宅が建ち並び閑静な住宅地域	北9m市道	水道、ガス、下水	新水前寺 3km	1低専 (40,80)
4	沼山津3丁目1730番5「沼山津3-13-6」	57,600	165	1:1.5	住宅 W2	中規模一般住宅、農家住宅等が混在する住宅地域	北西4.5m市道	水道、下水	新水前寺 5.9km	2中専 (60,150)
5	戸島西4丁目3551番18「戸島西4-9-69」	65,400	201	1:2.1	住宅 W2	一般住宅が建ち並び区画整然とした住宅地域	北西5m市道	水道、下水	水前寺 6.8km	調区 (70,200)
6	東野2丁目14番3「東野2-14-5」	89,000	247	1:1.5	住宅 W2	中規模一般住宅が多い区画整然とした住宅地域	北6m市道	水道、ガス、下水	新水前寺 4.9km	1中専 (60,150) 準防
7	戸島1丁目2409番51「戸島1-6-12」	48,000	194	1:1	住宅 W2	一般住宅等が建ち並び区画整然とした住宅地域	南東5m市道	水道、下水	水前寺 7.4km	1住居 (60,200)
8	下南部3丁目413番5「下南部3-6-20」	58,100	156	1:2.1	住宅 W2	小規模一般住宅が建ち並び郊外の住宅地域	南東4m市道	水道、下水	竜田口 2.4km	2中専 (60,150)
9	新生2丁目95番「新生2-15-10」	91,200	159	1:1	住宅 W2	中規模一般住宅が多い区画整然とした住宅地域	南4m市道	水道、ガス、下水	新水前寺 3.7km	1中専 (60,150) 準防

10	榎町 3554 番 55「榎町 11-5」	75,800	166	1:1.5	住宅	RC2	中規模一般住宅が多い閑静な住宅地域	北西 6m 市道	水道、ガス、下水	新水前寺 4.9km	2 中専 (60,150)
11	京塚本町 1786 番 11「京塚本町 26-5」	92,400	134	1:1	住宅	W2	一般住宅が建ち並ぶ区画整然とした既成住宅地域	東 6m 市道	水道、ガス、下水	水前寺 2.1km	1 中専 (60,150)
12	長嶺東 9 丁目 167 番 54「長嶺東 9-11-5」	56,300	208	1:1	住宅	LS2	中規模一般住宅が多い郊外の閑静な住宅地域	北西 6m 市道	水道、ガス、下水	光の森 3.3km	1 中専 (60,150)
13	御領 2 丁目 704 番 4「御領 2-22-34」	63,000	182	1:1.5	住宅	W2	中小規模一般住宅、共同住宅等が多い住宅地域	南東 4m 市道	水道、ガス、下水	竜田口 3.2km	2 中専 (60,150)
14	上南部 2 丁目 1460 番 13「上南部 2-7-19」	56,300	208	1:1.2	住宅	W2	中規模一般住宅を中心とした住宅地域	北西 6m 私道	水道、下水	竜田口 2.8km	2 中専 (60,150)
15	長嶺南 4 丁目 2178 番 545「長嶺南 4-11-117」	81,800	334	1:1.5	住宅	W2	中規模一般住宅が多い環境の良い住宅地域	北 4m 私道	水道、ガス、下水	水前寺 4.9km	2 中専 (60,150)
16	西原 1 丁目 12 番 4「西原 1-16-8」	76,000	289	1.2:1	住宅	W2	中規模一般住宅が多い区画整然とした住宅地域	北東 6m 市道	水道、ガス、下水	水前寺 3.2km	2 中専 (60,150)
17	長嶺西 2 丁目 3224 番 64「長嶺西 2-24-6」	72,100	162	1:1.2	住宅	W1	中規模一般住宅が建ち並ぶ既成住宅地域	南東 6m 市道	水道、ガス、下水	水前寺 4km	1 中専 (60,150)
18	戸島 4 丁目 3819 番 17 外「戸島 4-1-87」	39,100	364	不整形 2:1	住宅	W2	一般住宅等が見られる農地の多い住宅地域	南 5m 市道、南西側道	水道、下水	水前寺 7km	調区 (70,200)
19	下江津 1 丁目 31 番 44「下江津 1-11-7」	68,400	174	1:1.2	住宅	W2	中規模一般住宅が建ち並び閑静な住宅地域	北 6m 市道	水道、ガス、下水	新水前寺 3.2km	1 低専 (40,80)
20	保田窪 4 丁目 1014 番 20「保田窪 4-14-117」	78,600	147	1:1	住宅	W2	一般住宅、共同住宅等が混在する既成住宅地域	南 4m 市道	水道、下水	水前寺 3.5km	1 中専 (60,150)
21	長嶺東 4 丁目 1413 番 21「長嶺東 4-3-2」	66,600	203	1:1	住宅	W2	一般住宅の中に共同住宅等が見られる住宅地域	南東 4m 市道	水道、下水	水前寺 6km	1 中専 (60,150)
22	画図町大字所高字大工免 333 番	40,000	274	1.2:1	住宅	LS2	一般住宅、農家住宅のほか農地もある住宅地域	西 5.5m 道路	水道、下水	南熊本 4km	調区 (70,200)
23	花立 4 丁目 59 番「花立 4-8-17」	89,700	268	1:2	住宅	W2	中規模一般住宅が多い区画整然とした住宅地域	北 6m 市道	水道、ガス、下水	新水前寺 6km	1 低専 (40,80)
3-1	小山 2 丁目 659 番	21,300	1,209	1:1.5	畑		住宅地域に隣接する熟成度の高い地域		水道、下水	武蔵塚 3.7km	2 中専 (60,150)
5-1	保田窪 3 丁目 584 番 4 外「保田窪 3-1-11」	146,000	978	不整形 2:1	店舗	S2	店舗、事務所ビルが建ち並び国道沿いの商業地域	西 40m 国道	水道、ガス、下水	水前寺 2.3km	近商 (80,300) 準防
5-2	若葉 1 丁目 442 番「若葉 1-35-18」	133,000	105	1:2	店舗兼倉庫	S3	中小規模の小売店舗が多いアークード商業地域	西 15m 市道	水道、ガス、下水	新水前寺 4km	商業 (80,400) 準防
5-3	月出 2 丁目 2305 番 8「月出 2-6-30」	106,000	556	1:2	店舗兼共同住宅	W2	店舗のほかマンション等が混在する商業地域	北東 16m 市道	水道、ガス、下水	東海学園前 2.9km	近商 (80,200)
5-4	花立 2 丁目 69 番外「花立 2-16-26」	108,000	1,018	2:1	店舗	S1	飲食店、小売店舗等が建ち並び路線商業地域	南 22m 県道	水道、ガス、下水	新水前寺 5.1km	近商 (80,300) 準防
5-5	小峯 2 丁目 2527 番 75「小峯 2-6-58」	86,900	279	1:1.2	店舗兼事務所	RC2	店舗、営業所等が建ち並び路線商業地域	南東 12m 県道	水道、ガス、下水	水前寺 4.7km	準工 (60,200)
5-6	石原 2 丁目 374 番 1 外「石原 2-3-10」	84,500	990	台形 1.5:1	店舗兼倉庫	LS2	店舗、営業所等が建ち並び路線商業地域	西 26m 国道、背面道	水道、ガス、下水	光の森 2.2km	準工 (60,200)
9-1	小山 3 丁目 602 番 1「小山 3-2-77」	45,400	2,430	台形 1:1.5	倉庫	S2	工場、倉庫、営業所等が混在する工業地域	北東 7m 市道、南側道	水道、下水	東海学園前 5.4km	工業 (60,200)
熊本西-1	西区上代 10 丁目 2786 番 3「上代 10-6-51」	56,000	202	1:1.2	住宅	W2	戸建住宅を中心とする開発分譲による住宅地域	東 4.5m 市道	水道、下水	熊本 4.3km	調区 (70,200)
2	蓮台寺 3 丁目 1062 番 33「蓮台寺 3-2-18」	61,000	279	1.2:1	住宅	W2	中規模一般住宅のほかに空地も見られる住宅地域	西 4m 市道	水道、下水	熊本 2.2km	1 住居 (60,200)
3	谷尾崎町字汗免 1040 番 25	40,500	285	1:1	住宅	W2	中規模一般住宅が建ち並び既成住宅地域	西 4m 市道	水道、下水	熊本 3.3km	1 低専 (40,80)
4	島崎 7 丁目 120 番「島崎 7-9-18」	37,800	363	1:1.5	住宅	W2	一般住宅の中にアパートが見られる既成住宅地域	西 4m 市道	水道、下水	上熊本 3.1km	1 低専 (40,80)
5	花園 7 丁目 1951 番 10「花園 7-62-25」	35,400	224	1:1.2	住宅	LS2	中規模一般住宅が多く見られる閑静な住宅地域	東 4m 市道	水道、下水	上熊本 2.5km	1 低専 (40,80)
6	花園 4 丁目 343 番 14「花園 4-11-4」	41,300	144	1:1.2	住宅	W2	中規模一般住宅が多い高台の住宅地域	南東 4m 道路	水道、ガス、下水	上熊本 1.2km	2 低専 (40,80)
7	島崎 2 丁目 749 番 1「島崎 2-23-13」	80,900	268	1.2:1	住宅	W2	一般住宅のほかにアパート等が見られる住宅地域	南西 5m 市道	水道、下水	上熊本 1.8km	2 中専 (60,200)
8	池田 1 丁目 830 番「池田 1-14-30」	65,500	180	1:1	住宅	W2	一般住宅が多い閑静な既成住宅地域	西 4m 市道	水道、ガス、下水	上熊本 900m	2 中専 (60,200)
9	城山下代 1 丁目 753 番 8「城山下代 1-3-8」	61,400	276	1:1	住宅	W2	一般住宅等が建ち並ぶ区画整然とした住宅地域	南 4m 市道	水道、下水	熊本 4.3km	1 中専 (60,150)
10	小島 9 丁目 2044 番 1「小島 9-1-10」	36,300	132	台形 1:1	住宅	W2	小規模一般住宅が建ち並び既成住宅地域	東 6m 市道	水道、下水	熊本 6.5km	1 中専 (60,150)
11	島崎 6 丁目 89 番 18「島崎 6-2-34」	63,200	221	1:1	住宅	W1	中規模一般住宅、アパート等が混在する住宅地域	南 5m 市道	水道、下水	上熊本 1.8km	2 中専 (60,200)
12	春日 3 丁目 2146「春日 3-19-8」	198,000	559	1:1.5	共同住宅	RC3	戸建、共同住宅が多い区画整備された住宅地域	南 6m 市道、背面道	水道、ガス、下水	熊本 270m	近商 (80,300) 準防
13	春日 8 丁目 464 番 1 外「春日 8-9-22」	67,900	159	1:1	住宅	W1	一般住宅のほかにアパート等が混在する住宅地域	西 4m 私道	水道、ガス、下水	熊本 1.5km	2 中専 (60,200)
14	池田 2 丁目 969 番 4「池田 2-20-24」	55,500	154	1:1.2	住宅	W2	一般住宅、アパート等が混在する住宅地域	南 4m 市道	水道、ガス、下水	上熊本 2.1km	1 低専 (40,80)
5-1	出町 3 番「出町 1-2」	143,000	165	台形 1:2.5	店舗兼住宅	S3	店舗、中層マンション等が混在する近隣商業地域	西 10m 県道	水道、ガス、下水	上熊本 750m	近商 (80,300) 準防
5-2	田崎 3 丁目 603 番 5「田崎 3-1-18」	81,700	165	不整形 1:3	診療所	S2	店舗、病院、住宅等が混在する近隣商業地域	東 8m 県道	水道、ガス、下水	熊本 1.4km	近商 (80,300) 準防
5-3	二本木 3 丁目 350 番「二本木 3-3-1」	162,000	651	1:1	店舗兼共同住宅	RC7	店舗併用住宅、マンション等が見られる商業地域	北 22m 市道、東側道	水道、ガス、下水	熊本 850m	商業 (80,400) 準防
5-4	出町 274 番 1「出町 5-38」	92,500	315	1.2:1	診療所	W2	中低層の店舗、共同住宅等が混在する商業地域	北西 9m 県道	水道、ガス、下水	上熊本 1.5km	準住居 (60,200)
5-5	城山下代 2 丁目 569 番 5「城山下代 2-7-7」	77,400	883	1.5:1	店舗、事務所兼共同住宅	S3	店舗、営業所、病院等が建ち並び路線商業地域	南 20m 県道、東側道	水道、下水	熊本 4.7km	準住居 (60,200)
5-6	春日 7 丁目 383 番 1「春日 7-21-8」	150,000	711	台形 1:1	店舗兼共同住宅	RC3	店舗、事務所、医院等が建ち並び路線商業地域	南 16m 県道	水道、ガス、下水	熊本 1.5km	準工 (60,200)
5-7	花園 1 丁目 371 番 1 外「花園 1-4-2」	124,000	1,052	不整形 1:2	事務所兼サービスセンター	S3	店舗、事務所、営業所等が混在する商業地域	南東 19m 市道、三方路	水道、下水	上熊本 650m	準工 (60,200) 準防

9-1	蓮台寺5丁目574番1外「蓮台寺5-5-6」	54,500	981	1:3	倉庫	S1	工場、営業所、マンション等が混在する地域	北4.5m市道	水道、ガス、下水	熊本 1.8km	準工 (60,200)
熊本南-1	南区出仲間4丁目237番17「出仲間4-10-19」	81,800	181	1:1.2	住宅	W2	中規模一般住宅が多い閑静な既成住宅地域	北6m市道	水道、ガス、下水	南熊本 2.2km	2中専 (60,200)
	2 近見4丁目149番4「近見4-7-2」	64,500	166	1.5:1	住宅	W2	一般住宅、アパート等が混在する既成住宅地域	北4m市道	水道、下水	平成 2.1km	1住居 (60,200)
	3 薄場1丁目259番3「薄場1-12-23」	65,500	205	1.5:1	住宅	W2	中規模一般住宅が多い閑静な住宅地域	東4m市道	水道、下水	西熊本 1km	2中専 (60,200)
	4 刈草3丁目1317番9「刈草3-5-25」	68,800	167	1:1.5	住宅	W2	中規模一般住宅が多い区画整然とした住宅地域	北4.5m私道	水道、下水	西熊本 850m	1低専 (40,80)
	5 良町2丁目1201番18「良町2-10-43」	55,900	148	1:1	住宅	W2	中小規模一般住宅が建ち並ぶ既成住宅地域	西4m市道	水道、下水	南熊本 3.5km	1中専 (60,150)
	6 富合町杉島字前川原1155番6外	45,300	208	1:1.5	住宅	W2	一般住宅が建ち並ぶ区画整然とした住宅地域	北西8m市道	水道、下水	川尻 1.6km	2住居 (60,200)
	7 富合町清藤字牛間488番9	44,100	218	1.2:1	住宅	W2	小規模住宅が建ち並ぶ区画整然とした新興住宅地域	西5m市道	水道、下水	富合 1.2km	調区 (70,200)
	8 八分字町字上白地2651番1	45,200	242	1:1	住宅	W1	中規模一般住宅を中心とした住宅地域	東4m道路	水道、下水	西熊本 3.1km	1中専 (60,150)
	9 江越1丁目278番2「江越1-27-9」	108,000	232	1:1.5	住宅	W2	中規模一般住宅、共同住宅等が混在する住宅地域	南6m市道	水道、ガス、下水	平成 1km	2中専 (60,200)
	10 八幡11丁目680番2「八幡11-12-13」	60,000	186	1:1.2	住宅	W2	中規模一般住宅が多い区画整然とした住宅地域	南東6m市道	水道、ガス、下水	川尻 1km	1中専 (60,150)
	11 南高江2丁目546番4「南高江2-4-34」	52,900	204	1:1.5	住宅	W2	中規模一般住宅が建ち並ぶ既成住宅地域	南4.5m私道	水道、下水	西熊本 1.2km	1住居 (60,200)
	12 城南町さんさん2丁目19番11	38,000	199	1:1.2	住宅	W2	一般住宅が建ち並ぶ区画整理済の住宅地域	北6m市道	水道、下水	宇土 7.8km	2中専 (60,200)
	13 城南町今吉野字塘下852番20	22,600	223	1.2:1	住宅	W2	中規模一般住宅が多い閑静な住宅地域	北6m市道	水道、下水	宇土 8km	2低専 (50,100)
	14 護藤町字菰堀1532番13	33,900	203	1:1.5	住宅	W2	一般住宅のほかに農家住宅も見られる住宅地域	北5m市道	水道、下水	川尻 1.6km	調区 (70,200)
	15 奥古閑町字内山1767番9	16,200	264	1:2	住宅	W2	一般住宅等が見られる農地も多い住宅地域	東4.5m市道	水道	川尻 5.2km	調区 (70,200)
	16 田井島3丁目277番4「田井島3-9-70」	72,300	195	1:2	住宅	W2	一般住宅が建ち並ぶ区画整然とした新興住宅地域	北6m市道	水道、ガス、下水	南熊本 3.6km	1低専 (40,80)
5-1	川尻1丁目126番4外「川尻1-5-50」	66,200	224	1:2.5	店舗兼住宅	W2	小規模な小売店舗が多い既成商業地域	西13m県道	水道、下水	川尻 500m	近商 (80,300)
5-2	馬渡2丁目201番「馬渡2-16-15」	133,000	612	1.2:1	店舗	S1	店舗、事務所、マンション等が建ち並ぶ商業地域	北25m市道	水道、ガス、下水	平成 1.2km	1住居 (60,200)
5-3	島町4丁目67番外「島町4-4-26」	105,000	331	1:1	診療所兼住宅	W3	店舗、事業所等が建ち並ぶ路線商業地域	北39m県道	水道、ガス、下水	西熊本 250m	近商 (80,300)
9-1	近見8丁目1300番1外「近見8-8-66」	48,800	3,052	1:2	事務所兼倉庫	S3	小規模工場、倉庫、事業所等が混在する工業地域	西8m市道、南側道	水道、下水	西熊本 1.7km	工業 (60,200)
9-2	流通団地1丁目34番	84,700	1,650	1:1.5	事務所兼倉庫	RC2	中規模事務所、営業所等が建ち並ぶ流通業務団地	西13m市道、背面道	水道、ガス、下水	平成 1.6km	準工 (60,200)
熊本北-1	北区弓削5丁目646番20「弓削5-22-13」	58,900	232	1:1.2	住宅	W2	中規模一般住宅が多い区画整然とした住宅地域	北6m市道	水道、下水	光の森 500m	1中専 (60,150)
	2 打越町212番45「打越町25-15」	54,400	195	1:1	住宅	LS2	一般住宅が建ち並ぶ区画整然とした住宅地域	東5m市道	水道、ガス、下水	打越 500m	1低専 (40,80)
	3 貢町字西ノ上858番1	15,300	375	台形1:1	住宅	W1	農家住宅のほかに一般住宅も混在する住宅地域	西4m市道、北側道	水道、下水	西里 1.6km	調区 (70,200)
	4 高平3丁目822番37外「高平3-3-8」	52,400	247	1:1	住宅	W2	中規模一般住宅が建ち並ぶ傾斜地の住宅地域	北西5m市道	水道、ガス、下水	亀井 880m	1中専 (60,150)
	5 八景水谷1丁目1094番3「八景水谷1-23-15」	52,000	173	1:1.2	住宅	W1	一般住宅、アパート等が混在する既成住宅地域	北4m市道	水道、ガス、下水	堀川 110m	1中専 (60,150)
	7 龍田8丁目1190番13「龍田8-19-5」	53,400	257	1:1	住宅	LS2	中規模一般住宅が多い閑静な住宅地域	北西4m市道	水道、下水	武蔵塚 1.8km	1住居 (60,200)
	8 龍田陳内3丁目1064番22「龍田陳内3-33-5」	38,300	189	1:1	住宅	W2	中規模一般住宅が多い高台の閑静な住宅地域	南西6m市道	水道、下水	竜田口 2km	1中専 (60,150)
	9 橋4丁目7番9「橋4-10-42」	68,100	290	1:1.2	住宅	W2	中規模一般住宅が多い区画整然とした住宅地域	南6m市道	水道、ガス、下水	武蔵塚 1.5km	1低専 (40,80)
	10 武蔵ヶ丘3丁目29番「武蔵ヶ丘3-16-25」	69,000	298	1:1	住宅	LS2	中規模一般住宅が多い区画整然とした住宅地域	南6m市道	水道、ガス、下水	武蔵塚 700m	1中専 (60,150)
	11 四方寄町字葉山132番80	40,700	165	1:1.5	住宅	W2	中規模一般住宅が多い高台の住宅地域	西6m市道	水道、下水	新須屋 2.3km	2中専 (60,150)
	13 梶尾町字古閑ノ原1107番112	37,900	196	1:1.2	住宅	W2	中規模一般住宅が多い閑静な住宅地域	北5m市道	水道、下水	黒石 2.4km	1中専 (60,150)
	14 清水新地5丁目1892番35「清水新地5-6-17」	56,700	194	1:2	住宅	LS2	中規模一般住宅、共同住宅が混在する住宅地域	北東4.5m市道	水道、下水	新須屋 500m	1中専 (60,150)
	15 龍田陳内4丁目140番16「龍田陳内4-16-5」	48,900	230	1:1.2	住宅	W2	中規模一般住宅等が建ち並ぶ閑静な住宅地域	北西6m市道	水道、下水	竜田口 900m	1中専 (60,150)
	16 八景水谷2丁目296番7「八景水谷2-1-23」	52,200	190	1.2:1	住宅	W2	一般住宅のほかにアパート等が見られる住宅地域	西4m市道	水道、ガス、下水	八景水谷 290m	1中専 (60,150)
	17 植木町広字字大道387番8	34,000	277	1.2:1	住宅	W2	一般住宅のほかに農家住宅も見られる住宅地域	南4m市道	水道、下水	植木 2.8km	1中専 (60,150)
	18 植木町一木字西畑670番45	34,300	195	1.5:1	住宅	LS1	一般住宅のほかにアパートが見られる住宅地域	北東4m市道	水道	植木 3.5km	1低専 (40,80)
19 清水万石3丁目209番4「清水万石3-4-9」	52,400	260	1:1.5	住宅	W2	中規模一般住宅が多い交通至便な住宅地域	西4m市道	水道、ガス、下水	北熊本 780m	1中専 (60,150)	
3-1	龍田弓削1丁目8番1	17,400	1,224	1.5:1	畑		周辺で宅地化が進んでいる熟成度の高い地域		水道、下水	武蔵塚 1.5km	1中専 (60,150)
5-1	麻生田3丁目1098番1「麻生田3-11-19」	84,700	1,727	不整形1:2	診療所	S2	低層の店舗等が建ち並ぶ幹線街路沿いの商業地域	南16m市道、三方路	水道、ガス、下水	武蔵塚 2.7km	2中専 (60,200)
5-2	植木町舞尾字石佛627番7	54,500	427	1:2	店舗	W2	低層の小売店舗が多い国道沿いの商業地域	東18m国道	水道	植木 2.4km	近商 (80,300)
5-3	室園町274番外「室園町3-48」	113,000	666	台形1:1.5	店舗兼共同住宅	S3	店舗、営業所等が建ち並ぶ路線商業地域	東22m国道	水道、下水	北熊本 100m	準工 (60,200)
5-4	四方寄町字外沖513番1	79,800	1,657	1:1.5	店舗兼工場	S2	自動車販売会社、店舗等が建ち並ぶ路線商業地域	西20m国道	水道、下水	西里 1.9km	準工 (60,200)

八代 - 1	八代市錦町 5 番 3	32,100	271	1:2	住宅	W1	中規模住宅等が建ち並び 区画整然とした住宅地域	南 6 m 市道	水道、ガ ス、下水	八代 800m	㊦ 2 住居 (60,200)
2	鏡町鏡村字小柳 953 番 18	17,000	349	1:1.5	住宅	LS2	中規模一般住宅が建ち並 ぶ閑静な住宅地域	北西 4 m 市道	水道、下 水	有佐 1.9km	㊦ 1 中専 (60,200)
3	福正町字久保 982 番 4	22,800	243	1:1.2	住宅	W2	中規模一般住宅が多い既 成住宅地域	北西 4 m 市道	水道、下 水	八代 860m	㊦ 1 住居 (60,200)
4	千反町 1 丁目 7 号 22 番外	26,200	356	1:1.5	住宅	W2	中規模一般住宅が多い区 画整然とした住宅地域	北 8 m 市道	ガス、下 水	八代 2.4km	㊦ 2 中専 (60,200)
5	日奈久浜町字町裏 72 番 15 外	21,300	202	1:1	住宅	W2	一般住宅の中に空地等が 見られる住宅地域	北東 4.5m 私 道	水道	日奈久温 泉 550m	㊦ 2 中専 (60,200)
6	古閑中町字六反田 1373 番 8	26,100	232	1:1.5	住宅	W2	中規模一般住宅が多い区 画整然とした住宅地域	北東 6 m 私道	ガス、下 水	八代 4km	㊦ 1 中専 (50,150)
7	竹原町字土器 1596 番 3 外	31,300	244	1:1.2	住宅	W1	中小規模住宅が建ち並ぶ 閑静な新興住宅地域	南東 6 m 私道		新八代 700m	㊦ (70,200)
5 - 1	本町 1 丁目 7 号 62 番外 「本町 1 - 7 - 33」	49,700	532	1:2	店舗兼住宅	S3	店舗、医院のほか駐車場 等が見られる商業地域	西 8 m 市道	水道、ガ ス、下水	八代 2.2km	㊦ 商業 (80,400) 準防
5 - 2	本町 2 丁目 3 号 27 番	47,000	552	1:4.5	店舗兼住宅	W2	低層の店舗ビル等が建ち 並び既成商業地域	南 7 m 市道、 背面道	水道、ガ ス、下水	八代 2.1km	㊦ 商業 (80,500) 準防
5 - 3	長田町字石原 3231 番 1	44,600	3,246	1:1.5	店舗兼工場	S2	中小規模営業所、店舗等 が見られる商業地域	北 32m 県道	水道、下 水	新八代 1.5km	㊦ 準住居 (60,200)
5 - 4	迎町 2 丁目 15 号 5 番外	38,400	364	1:1.5	店舗兼住宅	S2	中低層の店舗、営業所等 が建ち並び商業地域	東 20m 県道	ガス、下 水	八代 2.8km	㊦ 近商 (80,300) 準防
9 - 1	新港町 3 丁目 9 番 8	10,700	61,020	2.5:1	事務所、作 業所兼倉庫	SRC2	大規模な工場、倉庫等が 建ち並び臨海工業地域	南東 20m 道 路、北東側道	水道、下 水	八代 8.8km	㊦ 工専 (60,200)
人吉 - 1	人吉市北泉町字高野 216 番 4	24,200	232	1:1	住宅	W2	中規模住宅が多い市街地 に近い閑静な住宅地域	北 5.5m 市 道、東側道	水道、下 水	下新町停 570m	㊦ 1 住居 (60,200)
2	相良町 7 番 7	13,900	206	1:2	住宅	W2	中規模一般住宅が多い幹 線道路背後の住宅地域	西 6 m 市道	水道、下 水	下城本停 800m	㊦ 2 住居 (60,200)
3	南町 24 番 5	19,400	174	台形 2:1	住宅	W2	一般住宅が建ち並び既成 住宅地域	北西 4.5m 市 道	水道、下 水	南町停 300m	㊦ 1 住居 (60,200)
5 - 1	九日町 41 番 1 外	32,500	279	1:9	店舗、倉庫 兼住宅	S3	店舗兼住宅等が建ち並ぶ 中心部の既成商業地域	北 14m 国 道、背面道	水道、下 水	札の辻夫 婦恵比寿 神社前停 70m	㊦ 商業 (80,400) 準防
5 - 2	鶴田町字鶴村 865 番 1	26,300	438	台形 1.5:1	店舗	S1	郊外型店舗、営業所等が 建ち並び路線商業地域	南 18m 市 道、南東側道	水道、下 水	人吉 I C 前停 170m	㊦ 準住居 (60,200)
荒尾 - 1	荒尾市桜山町 3 丁目 2193 番 3「桜山町 3 - 22 - 22」	19,300	288	1:1	住宅	W1	一般住宅等が建ち並び区 画整然とした住宅地域	東 6 m 市道	水道、下 水	南荒尾 3km	㊦ 1 低専 (40,80)
2	緑ヶ丘 4 丁目 5 番 13	39,500	271	1:2.1	住宅	W2	中規模一般住宅が建ち並 ぶ閑静な住宅地域	北西 6 m 市 道	水道、ガ ス、下水	荒尾 5.3km	㊦ 1 低専 (40,80)
3	昭和町 40 番「昭和町 5 - 26」	23,300	227	1:1.5	住宅	W2	一般住宅が多い区画整然 とした既成住宅地域	東 5.5m 市 道	水道、下 水	荒尾 400m	㊦ 1 住居 (60,200)
4	荒尾字矢ノ浦 1763 番 1	23,800	227	1:1	住宅	W2	中規模一般住宅の中に空 地等が見られる住宅地域	南 5 m 市道	水道、下 水	荒尾 2.2km	㊦ 2 低専 (60,100)
5	牛水字北宅地 537 番 11	14,800	239	1:1	住宅	W2	中規模一般住宅が多い閑 静な住宅地域	東 6 m 市道	水道、下 水	南荒尾 2.1km	㊦ 1 住居 (60,200)
6	樺字向山 2311 番 11	12,400	285	1:1	住宅	W1	空地、農地が多く見られ る郊外の一般住宅地域	南東 4 m 私 道	水道	南荒尾 7.5km	㊦ (60,200)
5 - 1	荒尾字上川後田 4160 番 266	49,700	1,004	1:2	店舗、事務 所兼教室	S2	大規模、中小規模の店舗 等が建ち並び商業地域	南東 16m 市 道、南西側道	水道、下 水	荒尾 5.2km	㊦ 近商 (80,200)
5 - 2	東屋形 2 丁目 1 番 4「東屋 形 2 - 1 - 4」	39,900	887	1:1	店舗	S1	低層店舗等が建ち並び 県道沿線の商業地域	北 16m 県 道	水道、下 水	荒尾 2.5km	㊦ 2 住居 (60,200)
5 - 3	川登字辰崩 1880 番 20	31,300	96	1:2	店舗兼住宅	S3	中小規模の店舗併用住宅 等が建ち並び商業地域	北西 22.5m 市道	水道、下 水	南荒尾 4.4km	㊦ 近商 (80,200)
5 - 4	原万田字浦田 839 番 6	46,100	713	1:2	営業所兼工 場	S2	店舗、営業所等が建ち並 ぶ路線商業地域	東 18m 国 道	水道、下 水	荒尾 1.6km	㊦ 近商 (80,200)
9 - 1	水野字扇浦 1684 番 13 外	8,500	20,741	1:1.2	荷捌所	RC2	中小規模の工場、倉庫等 が建ち並び工業団地	西 13m 市 道、南側道	水道	南荒尾 3km	㊦ 工業 (60,200)
9 - 2	金山字下染田 1146 番 1 外	15,100	2,567	台形 1:1	工場	S2	工場、営業所、住宅等が 混在する地域	北東 11.5m 国道、北西側 道	水道	南荒尾 7km	㊦ 準工 (60,200)
水俣 - 1	水俣市古賀町 2 丁目 87 番 12「古賀町 2 - 9 - 9」	34,200	223	1:1	住宅	W2	一般住宅のほかにアパー ト等が見られる住宅地域	北 4 m 市道	水道、下 水	水俣 1.1km	㊦ 1 住居 (60,200)
2	八ノ窪町 1 丁目 97 番「八 ノ窪町 1 - 2 - 14」	17,000	266	1:5.1	住宅	S2	中小規模の一般住宅が多 い既成住宅地域	北西 4 m 市 道	水道、下 水	水俣 650m	㊦ 1 中専 (60,200)
3	陣内 2 丁目 86 番 1「陣内 2 - 2 - 10」	33,500	333	1:1	住宅	LS1	中規模一般住宅が多い閑 静な既成住宅地域	南西 5 m 市 道	水道、下 水	水俣 1.9km	㊦ 1 中専 (60,200)
5 - 1	浜町 1 丁目 22 番「浜町 1 - 2 - 30」	48,500	153	1:1.5	店舗兼事務 所	RC4	国道沿いに店舗・事務所 等が建ち並び商業地域	南東 15m 国 道	水道、下 水	水俣 950m	㊦ 商業 (80,400)
5 - 2	浜町 2 丁目 154 番「浜町 2 - 9 - 24」	40,700	175	1:5.1	店舗兼住宅	S2	小規模小売店舗、営業所 等が建ち並び商業地域	南東 12m 市 道	水道、下 水	水俣 1.1km	㊦ 商業 (80,400)
玉名 - 1	玉名市岩崎字南岩原 1135 番 3	33,400	270	1:1	住宅	W2	一般住宅を中心にアパー ト等が見られる住宅地域	北 5 m 市道	水道、下 水	玉名 900m	㊦ 1 住居 (60,200)
2	中尾字天神木 347 番 7	28,700	231	1:1.5	住宅	W2	中規模一般住宅が見られ る閑静な住宅地域	北 4.5m 市 道	水道、下 水	玉名 1.6km	㊦ 1 中専 (60,200)
3	岱明町大野下字乙丸 638 番 2 外	9,950	509	1:2	住宅	W2	一般住宅、農家住宅等が 混在する住宅地域	東 6 m 市道	水道、下 水	大野下 800m	㊦ 1 低専 (50,100)
5 - 1	高瀬字本町 250 番 1	36,800	229	1:3.5	店舗兼住宅	W2	小売店舗等が建ち並び既 成商業地域	北西 7 m 県 道、北東側道	水道、下 水	玉名 1.5km	㊦ 商業 (80,400)
5 - 2	繁根木字北 131 番 1	52,300	560	台形 2:1	事務所	S6F1B	店舗、事務所ビル等が建 ち並び商業地域	南 16m 県 道、背面道	水道、下 水	玉名 1.1km	㊦ 商業 (80,400)
5 - 3	六田 12 番 5	34,900	533	1:5.1	診療所	W1	主に低層店舗等が建ち並 びつつある近隣商業地域	南 16m 市 道	水道、下 水	玉名 750m	㊦ 1 住居 (60,200)

山鹿 - 1	山鹿市中字市目 681 番 1	23,100	183	1:1.5	住宅	W2	一般住宅の中に空地等が見られる住宅地域	東 4.5m市道	水道、ガス、下水	熊本 30km	圏 1 低専 (40,80)
2	宗方通 508 番 1	26,000	343	1:1.5	住宅	W2	中規模一般住宅が多い区画整然とした住宅地域	西 6 m市道	水道、ガス、下水	熊本 28km	圏 1 中専 (60,200)
3	古閑字辻 1303 番 10 外	21,100	250	1:1.2	住宅	LS2	一般住宅のほかアパートも混在する新興住宅地域	南 6.5m市道	水道、下水	熊本 31km	圏 1 低専 (60,100)
5 - 1	山鹿字花見坂 329 番 9	32,100	295	1:2	店舗兼住宅	W2	低層店舗等が多い市中心部の既成商業地域	西 10.5m県道、南側道	水道、ガス、下水	熊本 28km	圏 商業 (80,400)
5 - 2	鹿校通 3 丁目 594 番 11「鹿校通 3 - 1 - 48」	40,100	1,322	1:1.2	銀行	RC2	中小規模の低層店舗が連たんする路線商業地域	南 10.5m国道、東側道	水道、ガス、下水	熊本 30km	圏 2 住居 (60,200)
菊池 - 1	菊池市隈府字前田 898 番 5	28,500	187	台形 1:2	住宅	W2	一般住宅のほかに学校等が見られる既成住宅地域	南西 6.5m市道	水道、下水	御代志 13km	圏 1 住居 (60,200)
2	泗水町住吉字平原 2984 番 1	6,200	304	台形 1:1.2	住宅	LS2	一般住宅、農家住宅が混在する既成住宅地域	東 4 m市道	水道、下水	御代志 9.5km	圏 (70,200)
3	大琳寺字東善寺 225 番 21	23,800	201	1:1	住宅	W2	中規模一般住宅が建ち並び閑静な住宅地域	東 5 m道路	水道、下水	御代志 12km	圏 2 住居 (60,200)
4	泗水町永字下大迫 2773 番 119	8,600	201	1:1.5	住宅	W2	一般住宅等が建ち並び閑静な住宅地域	南西 5 m市道	水道、下水	御代志 7.8km	圏 (70,200)
5 - 1	隈府字南古町 472 番 31	29,000	92	台形 1.5:1	店舗兼住宅	S3	店舗、営業所等が混在する商業地域	西 12m市道	水道、下水	御代志 13km	圏 商業 (80,400)
5 - 2	隈府字前田 885 番 16	28,600	164	1:3	店舗兼住宅	W2	低層の店舗併用住宅が建ち並び既成商業地域	北 8 m市道	水道、下水	御代志 13km	圏 近商 (80,300)
5 - 3	泗水町豊水字頭岡 3374 番 1	23,000	777	2.5:1	事務所	W2	店舗、事務所、農産物加工所が混在する商業地域	南 16m県道	水道、下水	御代志 5.3km	圏 (70,200)
宇土 - 1	宇土市門内町字一里木 100 番 1	40,800	265	1:1.2	住宅	W1	中規模一般住宅を中心とした住宅地域	北西 5 m市道	水道、下水	宇土 1.8km	圏 1 中専 (60,200)
2	境目町字帆立町 596 番 1	26,800	335	台形 1:1	住宅	W2	一般住宅の中に農家住宅が見られる既成住宅地域	南 4 m市道	水道、下水	宇土 2.9km	圏 1 中専 (60,200)
5 - 1	浦田町字浦田 66 番	47,100	688	1:2.5	店舗	RC3	店舗、飲食店、営業所等が建ち並び商業地域	北東 20m市道、南東側道	水道、下水	宇土 1.5km	圏 近商 (80,300)
宇城 - 1	宇城市小川町新田字東川開 1877 番	15,700	454	1:1.2	住宅	W2	一般住宅、農家住宅が混在する既成住宅地域	北東 6 m市道	水道、下水	小川 700m	圏 (70,200)
2	小川町江頭字正ノ浜 464 番 38	23,000	230	1:1.2	住宅	W2	一般住宅等が建ち並び区画整然とした住宅地域	北西 5 m市道	水道、下水	小川 700m	圏 (70,200)
3	松橋町きらら 1 丁目 3 番 2	40,100	207	1:2.1	住宅	LS2	中規模一般住宅が建ち並び住宅地域	北東 6 m市道	水道、下水	松橋 1.3km	圏 1 中専 (60,200)
5 - 1	松橋町松橋字園田 946 番 1	53,500	613	台形 1:1	店舗	S1	小売店舗、飲食店等が建ち並び路線商業地域	北東 14m県道	水道、下水	松橋 700m	圏 商業 (80,400)
5 - 2	小川町江頭字八ノ坪 229 番 2	29,700	652	台形 1.2:1	診療所、事務所兼住宅	S2	各種小売店舗、営業所等が混在する路線商業地域	東 13m国道	水道、下水	小川 1.2km	圏 (70,200)
阿蘇 - 1	阿蘇市小里字小路 172 番 1	12,900	376	1:1.2	住宅	RC2	一般住宅に空地等も見られる既成住宅地域	西 5 m市道	水道、下水	阿蘇 6.9km	圏 (70,200) 国立公(普通)
2	西町字下西町 788 番 3	8,500	378	台形 1:2	住宅	W2	一般住宅、農家住宅等が混在する既成住宅地域	南 6 m市道	水道	阿蘇 2km	圏 (70,200) 国立公(普通)
5 - 1	内牧字中町 224 番外	20,500	582	1:2	店舗兼工場	S1	飲食店、小売店舗等が建ち並び温泉街の商業地域	北 7 m市道	水道、下水	阿蘇 6.6km	圏 (70,200) 国立公(普通)
天草 - 1	天草市今釜新町 3630 番	44,500	214	1:2	住宅	W2	中規模一般住宅の中に空地等が見られる住宅地域	北西 4 m市道	水道、ガス、下水	天草警察署総合庁舎前 230m	圏 1 住居 (60,200)
2	本渡町本渡字川端 2633 番 6	34,600	327	台形 1.2:1	住宅	W2	中規模一般住宅が多い既成住宅地域	東 4 m市道	水道、ガス、下水	中山口 150m	圏 1 中専 (60,200)
3	亀場町亀川字下浜田 182 番 2 外	42,800	235	1:2.1	住宅	W2	中規模一般住宅が多い分譲住宅地域	南 6 m市道、背面道	水道、下水	恵比呂 280m	圏 1 中専 (60,200)
4	牛深町字宮崎 3291 番 4	13,400	139	1:1	住宅	W2	中小規模一般住宅が多く見られる既成住宅地域	南西 3.5m市道	水道	宮崎 70m	圏 (70,400)
5	牛深町字大池田 1530 番 3	16,100	113	1:1.2	住宅	W2	中小規模一般住宅が多い既成住宅地域	東 5.5m市道	水道	大池田 200m	圏 (70,400)
5 - 1	八幡町 26 番「八幡町 3 - 3」	69,900	795	1:2	店舗	S1	飲食店舗、自動車関連店舗等が多い路線商業地域	南西 18m国道、背面道	水道、ガス、下水	ナフコ前 120m	圏 近商 (80,300)
5 - 2	南新町 7 番 17	93,500	236	1:2.5	店舗	S4	中層の店舗ビル等が建ち並び国道沿いの商業地域	南西 18m国道	水道、ガス、下水	産交本渡バスセンター 100m	圏 近商 (80,300)
5 - 3	牛深町字新瀬崎 118 番 1 外	27,600	103	1.5:1	店舗兼住宅	S3	店舗等が建ち並び町の中心的商業地域	東 14m国道	水道	ハイヤ通り 100m	圏 (70,400)
合志 - 1	合志市幾久富字上沖野 1647 番 76	56,000	278	1:2.1	住宅	LS2	中規模一般住宅が建ち並び閑静な住宅地域	南西 6 m市道	水道、ガス、下水	光の森 1.8km	圏 1 低専 (40,80)
2	幾久富字中沖野 1758 番 320	67,300	195	1:1.2	住宅	W2	中規模一般住宅が多い区画整然とした住宅地域	北西 6 m市道	水道、ガス、下水	光の森 1.7km	圏 1 低専 (40,80)
3	須屋字東原 2793 番 8	42,800	200	1:1.2	住宅	W2	中規模一般住宅が建ち並び既成住宅地域	北東 5 m市道	水道、下水	黒石 200m	圏 1 低専 (40,80)
4	須屋字霜深 297 番 44	49,000	211	1:1	住宅	W2	一般住宅等が建ち並び区画整然とした住宅地域	南 4 m市道	水道、下水	須屋 550m	圏 1 中専 (60,150)
5	豊岡字横市 49 番 1	16,600	518	1:3	住宅	W1	一般住宅、農家住宅等が混在する既成住宅地域	北西 5.3m市道、北東側道	水道、下水	三里木 5km	圏 調区 (70,200)
6	御代志字小池 817 番 40	25,000	213	1:2.1	住宅	W2	一般住宅のほかに空地等が見られる住宅地域	北東 5 m道路	水道、下水	御代志 1.7km	圏 調区 (70,200)
5 - 1	幾久富字中沖野 1758 番 106	89,500	270	1:2.1	店舗兼住宅	S2	店舗併用住宅、スーパー等が混在する商業地域	北西 12m市道	水道、ガス、下水	光の森 1.6km	圏 2 中専 (60,150)
長洲 - 1	玉名郡長洲町大字長洲字上四丁目 1319 番 2	17,000	346	1:1	住宅	W2	中規模住宅のほか医院等も見られる住宅地域	南 6.5m町道	水道、下水	長洲 1km	圏 1 住居 (60,200)

2	大字宮野字古城 1277 番 10	11,900	231	1:1.2	住宅 W1	中規模一般住宅が多い区画 整然とした住宅地域	南 6m 町道	水道、ガス、下水	大野下 2.6km	⑤ (70,200)
5-1	大字長洲字上六丁目 1475 番 2 外	20,600	176	1:2.5	店舗兼住宅 W2	低層の店舗併用住宅が多い 既成商業地域	東 10m 国道	水道、下水	長洲 1.4km	⑤ 近商 (80,200)
熊本大津 -1	菊池郡大津町大字大津字南築善 231 番 6	38,500	279	1:1.2	住宅 W2	中規模一般住宅が建ち並ぶ 既成の住宅地域	北西 5.5m 町道	水道、下水	肥後大津 1.2km	⑤ 2 低専 (50,100)
2	大字引水字古荘谷 870 番 21	33,300	171	1:1	住宅 W2	中規模一般住宅が多い郊外 の住宅地域	北 4.5m 私道	水道、下水	肥後大津 2.9km	⑤ 2 低専 (50,100)
5-1	大字大津字拾六番町屋敷 1096 番 2 外	57,800	265	1:1.2	店舗 S2	小売店舗等が建ち並ぶ 沿線の商業地域	南 9m 県道	水道、下水	肥後大津 500m	⑤ 商業 (80,400)
菊陽 -1	菊陽町大字津久礼字下屋敷 1897 番 5	26,000	481	不整形 1:1.5	住宅 W2	農家住宅の中に一般住宅 が見られる既成住宅地域	南 4m 町道	水道、下水	三里木 1.3km	1 住居 (60,200)
2	大字津久礼字石坂 2172 番 25	65,000	230	台形 1:1.2	共同住宅 W2	一般住宅、アパート等が 見られる住宅地域	北西 4m 町道	水道、下水	光の森 500m	1 中専 (60,150)
3	大字津久礼字宮ノ上 324 番 27	58,600	236	1:1	住宅 W2	中規模住宅に空地も見ら れる役場近くの住宅地域	南 6m 町道	水道、ガス、下水	原水 1.7km	1 中専 (60,150)
4	武蔵ヶ丘 1 丁目 3600 番 266「武蔵ヶ丘 1-12-17」	70,400	250	1:1.2	住宅 LS1	中規模一般住宅の区画 整然とした住宅地域	東 6m 町道	水道、ガス、下水	武蔵塚 1.5km	1 低専 (40,80)
5	杉並台 1 丁目 3190 番 450 「杉並台 1-10-6」	61,700	225	1:1	住宅 W1	一般住宅等が建ち並ぶ 区画整然とした住宅地域	西 5m 町道	水道、ガス、下水	光の森 1.5km	1 低専 (40,80)
6	花立 1 丁目 4119 番 21「花立 1-3-22」	57,300	181	1:1	住宅 W2	中規模一般住宅が多い郊外 の閑静な住宅地域	南 5m 町道	水道、下水	武蔵塚 2.5km	1 中専 (60,150)
7	沖野 2 丁目 5800 番 185 「沖野 2-11-18」	39,100	525	1.5:1	住宅 W2	一般住宅のほか、農家住宅 等も見られる住宅地域	北西 4m 町道、北東側道	水道、下水	三里木 1.8km	調区 (70,200)
301	光の森 3 丁目 19 番 11「光の森 3-19-11」	90,000	215	1:1.2	住宅 LS2	中規模一般住宅が多い区画 整然とした住宅地域	北 6m 町道	水道、ガス、下水	光の森 850m	1 低専 (40,80)
5-1	大字津久礼字石坂 2343 番 2	73,000	988	1:1	店舗兼共同住宅 S3	店舗併用住宅、店舗等が 混在する商業地域	北 9m 県道	水道、下水	三里木 100m	1 近商 (80,200)
御船 -1	上益城郡御船町大字辺田見字目抜 76 番 15	29,800	151	1:1.2	住宅 W2	一般住宅とアパートが見 られる住宅地域	南 4.5m 私道	水道、下水	南熊本 13km	⑤ 1 中専 (50,100)
2	大字御船字町園 742 番 3	21,000	313	1:1.2	住宅 W2	中規模一般住宅が建ち並ぶ 閑静な住宅地域	西 4m 私道	水道、下水	南熊本 14km	⑤ 2 低専 (50,100)
5-1	大字御船字下園 946 番 8	35,600	231	1:2.5	店舗兼住宅 W2	店舗、診療所等が建ち並ぶ 近隣商業地域	北西 19m 町道	水道、下水	南熊本 13km	⑤ 近商 (80,200)
嘉島 -1	嘉島町大字鯉字高八 2758 番 1	63,500	194	台形 1:1	住宅 W2	一般住宅等が見られる区画 整然とした住宅地域	北東 6m 町道	下水	南熊本 6.1km	1 住居 (60,200)
2	大字鯉字太郎丸 1233 番	29,600	641	台形 1:1	住宅 W2	農家住宅、一般住宅等が 混在する既成住宅地域	東 4.5m 町道、北側道	下水	南熊本 6.5km	2 低専 (50,100)
3	大字下六嘉字上ノ口 3538 番 1	19,200	511	台形 1.2:1	住宅 LS2	一般住宅、農家住宅が建ち 並ぶ住宅地域	西 4m 町道	下水	南熊本 9km	調区 (70,200)
益城 -1	益城町大字辻の城 214 番	39,300	328	1:1.5	住宅 W2	一般住宅の中に空地等が見 られる閑静な住宅地域	北 6m 町道	水道、下水	新水前寺 11km	1 低専 (40,80)
2	大字惣領字立道 1464 番 2	46,000	212	1.5:1	住宅 W2	中規模一般住宅を中心とし た住宅地域	西 6m 町道	水道、下水	新水前寺 8.1km	1 中専 (60,150)
3	大字馬水字上野添 848 番 16 外	37,100	182	1:1.5	住宅 W2	中規模一般住宅を中心とし た住宅地域	南 6m 町道	水道、下水	新水前寺 8.8km	1 中専 (60,150)
4	大字寺迫字灰塚 1427 番 1	13,000	715	1:1.2	住宅 W1	農家住宅、一般住宅等が 混在する住宅地域	東 4m 町道	水道、下水	新水前寺 11km	調区 (70,400)
5-1	大字惣領字立道 1440 番 9 外	64,700	661	1:1.5	店舗 S2	店舗、医院、銀行等が混在 する商業地域	北西 10m 県道	水道、下水	新水前寺 8km	準住居 (60,200)
9-1	大字古閑字崎久保 129 番 13	42,000	1,666	1:2	事務所 S1	営業所、倉庫、工場等が見 られる流通業務地域	北西 14m 町道	水道、下水	新水前寺 6.7km	調区 (70,400)
芦北 -1	葦北郡芦北町大字花岡字川原 1667 番 15	24,300	450	1:1.2	住宅 W2	中規模一般住宅が建ち並ぶ 交通至便な住宅地域	北西 6m 町道	水道、下水	佐敷 220m	⑤ (70,200)
2	大字宮崎字塔ノ丸 100 番 6	15,000	303	不整形 1:1.5	住宅 W2	中規模一般住宅を中心と する住宅地域	北西 6m 町道	水道	湯浦 330m	⑤ (70,200)
(大分県)										
大分 -1	大分市城東町 211 番「城東町 10-26」	68,800	193	1:1	住宅 W2	一般住宅の中にアパート等 が見られる住宅地域	南 6m 市道	水道、ガス、下水	高城 650m	2 中専 (60,200)
2	南春日町 897 番 1「南春日町 3-16」	102,000	198	1:1	住宅 LS2	一般住宅のほかに共同住宅 等が見られる住宅地域	北 7.5m 市道、東側道	水道、ガス、下水	大分 1.4km	1 中専 (60,200) 準防
3	東春日町 116 番 2「東春日町 9-16」	82,100	198	1:1.5	住宅 W2	一般住宅、アパート等が建ち 並ぶ既成住宅地域	北東 4m 市道	水道、ガス、下水	大分 1.6km	1 住居 (60,200) 準防
4	大字神崎字見内 452 番 4	13,500	595	3:1	住宅 W1	農家住宅が散在する丘陵地 の住宅地域	南 7.6m 市道	水道	西大分 2.3km	調区 (60,200)
5	牧上町 173 番「牧上町 8-14」	60,500	427	1.2:1	住宅 W2	一般住宅が建ち並ぶ区画 整理済の住宅地域	北西 6m 市道	水道、下水	牧 500m	1 住居 (60,200)
6	西春日町 93 番「西春日町 4-25」	98,400	271	1:1.5	共同住宅 RC4	共同住宅、戸建住宅等が建ち 並ぶ住宅地域	北 7.9m 市道	水道、ガス、下水	大分 1.6km	1 住居 (60,200) 準防
7	中島中央 2 丁目 5494 番	117,000	396	1:2	住宅 W1	一般住宅が建ち並ぶ閑静な 住宅地域	南 8m 市道	水道、ガス、下水	大分 1.8km	1 低専 (60,150) 準防
8	舞鶴町 2 丁目 6268 番 37	95,400	145	1:2	住宅 RC2	一般住宅が多い閑静な既成 住宅地域	北 5.8m 市道、東側道	水道、ガス、下水	大分 2km	1 低専 (60,150) 準防
9	錦町 2 丁目 3215 番 3「錦町 2-1-7」	90,300	190	1:2	住宅 W2	中規模一般住宅にアパート 等が見られる住宅地域	北 5.4m 市道	水道、ガス、下水	大分 1.4km	1 住居 (60,200) 準防
10	金池南 1 丁目 284 番「金池南 1-14-32」	159,000	237	1:1.5	住宅 W2	中規模一般住宅が建ち並ぶ 利便性の良い住宅地域	北西 6m 市道	水道、ガス、下水	大分 550m	1 住居 (60,200) 準防
11	上野町 27 番 11「上野町 14-6」	92,700	212	1.2:1	住宅 W2	一般住宅の中にアパート が見られる住宅地域	北東 5m 市道	水道、ガス、下水	大分 1.3km	1 中専 (60,200) 準防
12	判田台北 3 丁目 3615 番 26「判田台北 3-9-9」	30,000	295	1:1.2	住宅 W1	一般住宅が建ち並ぶ区画 整然とした住宅地域	北 6m 市道	水道、ガス、下水	中判田 1.8km	1 低専 (50,100)



13	西大道4丁目595番23 「西大道4-3-17」	82,700	165	1:1	住宅	W2	住宅、中低層共同住宅等 が建ち並び既成住宅地域	南西4m私道	水道、下 水	大分 1.9km	1中専 (60,200)
14	新春日町1丁目1165番5 「新春日町1-1-13」	84,300	201	1:1	住宅	W2	一般住宅、アパート等か ら構成される住宅地域	南3.5m市道	水道、ガ ス、下水	大分 1.4km	1中専 (60,200) 準防
15	山津町1丁目9番3外「山 津町1-9-5」	46,500	331	1:1.5	住宅	W2	一般住宅等が建ち並び区 画整然とした住宅地域	北6m市道	水道、下 水	高城 1.3km	1住居 (60,200)
16	城南北1丁目1290番9 「城南北1-7-29」	48,900	360	1:1.2	住宅	W2	中規模住宅が多い高台の 区画整然とした住宅地域	北4.8m市道	水道、ガ ス、下水	南大分 1.3km	1低専 (50,100)
17	大字口戸字崩戸574番3	16,400	211	台形 1.5:1	住宅	W2	農地の中に農家住宅等が 散在する住宅地域	西3m市道	水道	豊後国分 3.9km	調区 (60,200)
18	田中町3丁目536番4「田 中町3-8-5」	66,500	198	1:1.2	住宅	W2	一般住宅のほかにアパー ト等が見られる住宅地域	北東4m市道	水道、ガ ス、下水	南大分 1.3km	1中専 (60,200)
19	田中町1丁目725番5外	62,800	324	1:2.1	空地		一般住宅のほかにアパー ト等が見られる住宅地域	西6m市道、 背面道	水道	南大分 600m	1住居 (60,200)
20	古国府5丁目459番19 「古国府5-7-4」	78,600	159	1:1.5	住宅	W2	中小規模住宅、アパー ト等が建ち並び住宅地域	北4m市道	水道、下 水	古国府 1.3km	2中専 (60,200)
21	大字勢家字下組934番	66,300	222	1:1.5	住宅	W2	中小規模住宅、アパー トが密集する既成住宅地域	北5.5m市道	水道、ガ ス、下水	大分2km	1住居 (60,200) 準防
22	大字上宗方字大坪503番 16	46,800	238	1:1	住宅	W1	住宅を中心にアパー トも周辺に見られる住宅地域	南5m市道	水道、下 水	南大分 2.7km	1中専 (60,200)
23	大字津守字外地814番7 外	43,000	359	1:1.5	住宅	W2	中規模一般住宅が多い近 郊の既成住宅地域	北4.8m市道	水道、ガ ス	滝尾 530m	1中専 (60,200)
24	大字羽田字穴井前457番 5外	57,300	333	台形 1:1.5	住宅	W2	一般住宅の中にアパー ト等が見られる住宅地域	東7.5m市道	水道	滝尾 1.4km	1中専 (60,200)
25	下郡中央2丁目248番「下 郡中央2-8-34」	87,900	170	1:1	住宅	W2	一般住宅のほかにアパー ト等が見られる住宅地域	東6m市道	水道、ガ ス、下水	牧1.7km	2中専 (60,200)
26	岩田町3丁目34番「岩田 町3-3-19」	80,600	261	1:1.2	住宅	W2	区画整然とした一般住宅 の建ち並び住宅地域	南6m市道	水道、ガ ス、下水	牧1km	2中専 (60,200)
27	金池南1丁目126番外「金 池南1-11-34」	355,000	1,351	台形 1:1.2	共同住宅	RC8	中高層の共同住宅等が建 ち並びつつある住宅地域	西100m市 道、背面道	水道、ガ ス、下水	大分 450m	近商(80, 300)準防
28	東浜1丁目27番3「東浜1 -7-8」	63,000	126	1:2	住宅	W2	一般住宅、アパート等が 建ち並び住宅地域	北6m市道	水道、ガ ス、下水	牧1.6km	2中専 (60,200)
29	萩原1丁目313番2「萩原 1-16-8」	65,100	214	1:5.1	住宅	W2	一般住宅の中に、アパー トも多い住宅地域	北6m市道	水道、ガ ス、下水	牧1.1km	2中専 (60,200)
30	花高松3丁目4番7「花高 松3-4-15」	47,500	310	1:2	共同住宅	RC4	中層の共同住宅と一般住 宅等が建ち並び住宅地域	北6m市道	水道、ガ ス、下水	高城 1.7km	1住居 (60,200)
31	金池南2丁目2916番6 「金池南2-11-2」	154,000	222	1:2	住宅	W2	一般住宅の中に中高層住 宅も見られる住宅地域	北6.7m市道	水道、ガ ス、下水	大分 810m	1住居 (60,200) 準防
32	大字千歳字ヌグリ1878番 28	41,900	188	1:5.1	住宅	W2	小規模一般住宅が多い郊 外の住宅地域	南西6.2m市 道	水道、下 水	鶴崎 2.2km	2低専 (60,150)
34	明野東3丁目2433番10 「明野東3-9-16」	75,000	251	1:1	住宅	LS2	中規模一般住宅が建ち並 び閑静な住宅地域	西5m市道	水道、ガ ス、下水	高城 3.6km	1低専 (50,100)
35	大字千歳字高城277番37	40,700	172	1:2.1	住宅	W2	中規模一般住宅が建ち並 び丘陵地の住宅地域	北6m市道	水道、下 水	高城 870m	1低専 (50,100)
36	豊町2丁目1959番56「豊 町2-5-10」	62,700	84	1:1	住宅	W2	小規模一般住宅が建ち並 び既成住宅地域	南西4m市道	水道、ガ ス、下水	大分 2.7km	2中専 (60,200) 準防
37	大字中戸次字前田1306番 2	28,500	339	台形 1:2	住宅	W2	中規模一般住宅、アパー ト等が建ち並び住宅地域	南東4m市道	水道	中判田 3km	1中専 (60,200)
38	大字森字久保山1035番 50	43,900	239	1:1.2	住宅	LS2	一般住宅が建ち並び区画 整然とした住宅地域	東6m市道	水道、ガ ス、下水	鶴崎4km	2低専 (60,150)
39	森町西4丁目245番65 「森町西4-15-17」	46,900	176	1:1	住宅	W2	中規模一般住宅が建ち並 び住宅地域	北6m市道	水道、ガ ス、下水	鶴崎2km	2低専 (60,150)
40	横尾東町4丁目251番「横 尾東町4-15-25」	52,400	249	1:2.1	住宅	W2	区画整理事業が完了した 一般住宅地域	北6m市道	水道	鶴崎 4.5km	1低専 (50,100)
41	南鶴崎2丁目136番「南鶴 崎2-8-6」	39,000	239	1:2	住宅	W2	共同住宅、医院等も見ら れる住宅地域	北6m市道	水道、下 水	鶴崎 750m	1住居 (60,200) 準防
42	三佐3丁目213番「三佐3 -7-29」	38,600	187	1:2.1	住宅	W2	一般住宅が建ち並び区画 整理済の住宅地域	西7m市道	水道、ガ ス	鶴崎 1.7km	2中専 (60,200)
43	大字家島字蛭子前695番 22	23,600	250	1:1.2	住宅	W2	一般住宅が多い工場地に 近い住宅地域	東6m市道	水道、ガ ス、下水	鶴崎 2.6km	1住居 (60,200)
44	高崎2丁目2008番120 「高崎2-18-16」	80,000	208	1:1.2	住宅	LS2	中小規模の一般住宅が建 ち並び丘陵地の住宅地域	北6m市道	水道、ガ ス、下水	西大分 1.9km	1低専 (50,100)
45	明野西1丁目44番「明野 西1-14-5」	76,300	294	1:1	住宅	W2	一般住宅が建ち並び区画 整然とした住宅地域	西6m市道	水道、ガ ス、下水	高城 2.8km	1低専 (50,100)
46	大字政所字村田2223番 17	32,300	405	1:1	住宅	W2	中規模住宅、アパー トが建ち並び住宅地域	東6m市道	水道	大 600m	1住居 (60,200)
47	汐見1丁目123番「汐見1 -2-10」	35,800	385	1:1.5	住宅	W1	一般住宅が多い区画整理 事業済の住宅地域	北東6m市道	水道、下 水	大 1.1km	2中専 (60,200)
48	大字皆春字新田765番1	37,000	188	1:1	住宅	W2	一般住宅、アパート等が 建ち並び既成住宅地域	西4.4m市道	水道	鶴崎 1.5km	1中専 (60,200)
49	大字宮河内字浄土寺3809 番	11,800	386	台形 1:1	空地		農家住宅の中に一般住宅 も見られる住宅地域	北2.5m市道	水道	鶴崎 6.7km	調区 (60,200)
50	在隈町2丁目417番38 「在隈町2-13-16」	60,600	217	1:1	住宅	W2	中規模一般住宅が多い区 画整然とした住宅地域	北4m市道	水道、ガ ス	南大分 350m	1中専 (60,200)
51	大字細字大藤屋敷367番 1外	17,400	307	不整形 1:1.2	住宅	W2	一般住宅、農家住宅が多 い既成住宅地域	西4.5m市道	水道	坂ノ市 2.1km	1住居 (60,200)
52	坂ノ市南3丁目337番「坂 ノ市南3-16-7」	37,200	328	1:1.2	住宅	W2	中規模一般住宅が建ち並 び区画整理済の住宅地域	北西6m市道	水道	坂ノ市 1.2km	1住居 (60,200)
53	大字在隈字中洲1220番 108	53,800	174	1:1	住宅	W2	一般住宅を中心にアパー ト等が見られる住宅地域	東5m道路	水道、ガ ス	南大分 1.5km	1中専 (60,200)
54	大字田原字井ノ上127番 2	28,200	316	1:2	住宅	W2	農家住宅と一般住宅が見 られる住宅地域	西3.2m市道	水道、下 水	豊後国分 1.8km	1住居 (60,200)
55	大字木上字石田117番2 外	44,400	206	1:5.1	住宅	W2	中小規模の住宅、アパー ト等が建ち並び住宅地域	北東4.5m市 道	水道、下 水	豊後国分 3.1km	1中専 (60,200)

56	大字里字下市 2240 番 3	24,800	231	1:2	住宅	W1	一般住宅等の中に空地も見られる既成住宅地域	北西 4.3m 市道	水道	坂ノ市 1.8km	1 住居 (60,200)
57	大字上宗方字小迫 918 番 4	57,300	194	1:1	住宅	LS2	一般住宅が建ち並び区画整然とした住宅地域	西 12m 市道	水道、ガス、下水	南大分 3km	1 低専 (50,100)
58	望みが丘 13 番 8	40,000	197	1.2:1	住宅	W2	一般住宅が建ち並び丘陵地の閑静な住宅地域	北 6m 市道	水道、ガス、下水	大在 1.5km	1 低専 (50,100)
59	大字駕野字行衛 993 番 25	49,000	174	1.2:1	住宅	W2	一般住宅が建ち並び区画整然とした住宅地域	北 5m 市道	水道、ガス、下水	敷戸 400m	1 低専 (50,100)
60	大字松岡字王井ノ内 3816 番 1 外	28,700	406	台形 1.2:1	住宅	W2	一般住宅、農家住宅等が見られる郊外の住宅地域	北 3.6m 市道	水道、下水	中判田 4km	1 低専 (50,100)
61	けやき台 3 丁目 2062 番 16	26,900	216	1:1	住宅	W2	一般住宅が建ち並び郊外の整然とした住宅地域	北 6m 市道	水道、ガス、下水	中判田 4.5km	調区 (60,200)
62	緑が丘 4 丁目 3013 番 235 「緑が丘 4-10-10」	33,300	231	1:1	住宅	LS2	中規模住宅が建ち並び郊外の整然とした住宅地域	南 6m 市道	水道、ガス、下水	豊後国分 4km	1 低専 (50,100)
63	田尻中央 600 番 33「田尻中央 3-10」	42,500	239	1:1	住宅	W2	一般住宅が建ち並び区画整然とした住宅地域	南 6m 市道	水道、ガス、下水	敷戸 3.7km	1 低専 (50,100)
64	星和台 2 丁目 639 番 34 「星和台 2-12-5」	45,200	202	1:1	住宅	W2	中規模一般住宅が建ち並び高台の住宅地域	北 5m 市道	水道、ガス、下水	敷戸 1.2km	1 低専 (50,100)
65	大字下戸次字広瀬 384 番 1	13,200	466	1.2:1	住宅	W2	農家住宅のほかに一般住宅が見られる住宅地域	南東 4.5m 市道	水道	中判田 1.8km	調区 (60,200)
66	大字関園字太郎 663 番 4 外	29,600	319	1.5:1	住宅	LS2	中規模一般住宅、空地等が見られる住宅地域	南西 4m 市道	水道	鶴崎 3.8km	1 中専 (60,200)
67	明野高尾 2 丁目 4466 番 50「明野高尾 2-10-8」	71,100	289	1.2:1	住宅	LS2	中規模一般住宅が建ち並び環境の良い住宅地域	西 6m 市道	水道、ガス、下水	高城 4.3km	1 低専 (40,80)
68	久原中央 3 丁目 173 番「久原中央 3-6-5」	34,700	465	1:1.5	住宅	W2	中規模一般住宅が多い空地等も見られる住宅地域	西 6m 市道	水道	坂ノ市 1.3km	2 中専 (60,200)
69	曙台 2 丁目 2160 番 144 「曙台 2-13-3」	32,700	216	1:1	住宅	LS2	一般住宅が建ち並び区画整然とした住宅地域	東 6m 市道	水道、下水	大在 1.5km	1 低専 (50,100)
70	大字光吉字張尾 1112 番 2	45,900	198	1:1.5	住宅	W2	一般住宅が建ち並び幹線背後の既成住宅地域	北 4.5m 市道	水道、下水	敷戸 2.2km	1 低専 (50,100)
71	大字田尻字仏明 633 番 8	38,800	225	1.2:1	住宅	W2	一般住宅、アパートのほかに、農地も残る住宅地域	北 5m 市道	水道、下水	敷戸 2.5km	1 低専 (50,100)
72	大字上野字嶺山 838 番 19	63,600	147	1:1.2	住宅	W2	一般住宅が多い丘陵地の閑静な住宅地域	南 4m 市道、背面道	水道	古国府 1.2km	1 低専 (40,80)
73	賀来北 2 丁目 3560 番「賀来北 2-6-11」	67,800	603	1.2:1	共同住宅	LS2	低層アパート、共同住宅が多く見られる住宅地域	南 6m 市道	水道	賀来 610m	2 中専 (60,200)
74	大字八幡字善神王田 23 番 6	30,500	168	1.5:1	住宅	W2	小規模住宅が密集する既成住宅地域	北西 4m 市道	水道	西大分 1.6km	1 住居 (60,200)
75	大字一木字中原 1037 番 2 外	14,300	331	台形 2:1	住宅	W2	農家住宅が散在する丘陵地に形成された住宅地域	北東 5.4m 市道	水道	大在 2km	調区 (60,200)
76	大字口戸字佃 184 番 13	37,900	188	1.2:1	住宅	W2	中規模一般住宅、アパートが建ち並び住宅地域	北西 5m 市道	水道	豊後国分 2.9km	1 住居 (60,200)
77	大字荏隈字町口 446 番 7	59,500	230	1:1.5	住宅	W2	中規模住宅の中にアパート等が見られる住宅地域	西 4m 私道	水道、ガス、下水	南大分 700m	2 中専 (60,200)
78	横田 1 丁目 228 番 1「横田 1-9-12」	41,000	289	1:2	住宅	W2	中規模一般住宅が多い区画整理済の住宅地域	北東 6m 市道	水道、下水	大在 790m	2 中専 (60,200)
79	花園 1 丁目 787 番 3「花園 1-7-44」	69,400	213	1:1.5	住宅	W2	一般住宅の中にアパート等が見られる住宅地域	西 4m 市道	水道、下水	古国府 1.7km	2 中専 (60,200)
301	大字羽田字産ノ木 941 番 1	74,800	235	1:2	住宅	W1	一般住宅のほかに共同住宅等が見られる住宅地域	北西 15m 市道	水道	滝尾 1.3km	1 中専 (60,200)
302	大字下郡字川原瀬 3055 番 7	71,400	1,666	1:1.5	共同住宅	RC11	中高層の共同住宅が増えつつある地域	北 10m 市道	水道、ガス、下水	牧 1.8km	工業 (60,200)
3-1	大字種具字田代 1210 番	6,890	1,137	1:3	田		農地の中に住宅等が見られる熟成度の低い地域	南東 1m 未舗装道路		鶴崎 3.3km	準工 (60,200)
3-2	大字中判田字深町 1389 番外	7,090	1,345	台形 1:2	田		農地の中に一般住宅が散在する地域	北 3m 市道		中判田 1.2km	1 中専 (60,200)
5-1	中央町 1 丁目 42 番外「中央町 1-3-23」	595,000	355	1:2	銀行	SRC4	百貨店、銀行、各種店舗が建ち並び中心商業地域	東 36m 市道、背面道	水道、ガス、下水	大分 480m	商業 (80,600) 防火
5-2	都町 2 丁目 5 番外「都町 2-1-6」	363,000	550	1:1.2	銀行	SRC4F1B	銀行、事務所等のビルが多い商業地域	南 36m 国道	水道、ガス、下水	大分 840m	商業 (80,600) 準防
5-3	寿町 24 番「寿町 6-24」	184,000	532	1.2:1	店舗兼共同住宅	SRC10	店舗、事務所、共同住宅等が混在する商業地域	東 22m 市道	水道、ガス、下水	大分 1.2km	商業 (80,400) 準防
5-4	府内町 1 丁目 110 番 1「府内町 1-4-11」	212,000	218	1:2.5	店舗、事務所兼住宅	RC6	各種店舗、事務所等の中高層ビルが多い商業地域	北 12m 市道	水道、ガス、下水	大分 630m	商業 (80,400) 準防
5-5	碩田町 3 丁目 5678 番 1「碩田町 3-1-41」	134,000	390	1:1.2	事務所	RC5	各種店舗、事務所、営業所等の建ち並び商業地域	南 27m 県道	水道、ガス、下水	大分 2km	近商 (80,300) 準防
5-6	金池町 3 丁目 3093 番 1「金池町 3-1-68」	183,000	563	台形 1:1.2	事務所	RC4	中低層の店舗、事務所等が建ち並び商業地域	南 30m 国道	水道、ガス、下水	大分 750m	商業 (80,400) 準防
5-7	三佐 5 丁目 103 番「三佐 5-1-8」	50,400	1,199	2:1	事務所	RC2	中規模営業所、事業所等が多い路線商業地域	北 40m 県道、東側道	水道	鶴崎 1.9km	準工 (60,200)
5-8	大道町 3 丁目 2313 番外「大道町 3-3-4」	134,000	330	1:1.5	店舗兼住宅	W2	店舗、住宅、アパート等が混在する既成商業地域	南東 7m 市道、北東側道	水道、ガス、下水	大分 800m	近商 (80,300) 準防
5-9	賀来北 2 丁目 3589 番「賀来北 2-9-6」	74,900	1,238	1:1	店舗	LS1	小売店舗、飲食店等が建ち並び路線商業地域	南 23m 県道	水道	賀来 730m	2 住居 (60,200)
5-10	今津留 2 丁目 3 番外「今津留 2-1-30」	103,000	416	1:1.5	店舗	S1	中小規模の事務所、店舗ビルの多い商業地域	南東 22m 国道	水道、ガス、下水	牧 1.5km	近商 (80,300)
5-11	日吉町 105 番「日吉町 1-27」	103,000	737	2:1	銀行	RC2	店舗、事務所等が建ち並び路線商業地域	南 20m 国道	水道、下水	高城 550m	近商 (80,300)
5-12	中鶴崎 1 丁目 49 番「中鶴崎 1-8-18」	55,500	185	1:3	店舗兼住宅	W2	中小規模の小売店舗が建ち並び商業地域	南 20m 国道	水道、下水	鶴崎 350m	商業 (80,400) 準防
5-13	西大道 3 丁目 546 番 8「西大道 3-1-24」	142,000	662	台形 1:1.2	銀行	RC2	沿道サービス施設等が建ち並び路線商業地域	東 25m 国道	水道、ガス、下水	大分 1.5km	近商 (80,300) 準防
5-14	角子南 2 丁目 105 番外	53,800	796	1:2	事務所	LS1	沿道型店舗が建ち並び国道沿いの路線商業地域	南 16m 国道	水道、下水	大在 850m	準住居 (60,200)
5-15	大在中央 1 丁目 271 番「大在中央 1-12-16」	48,900	171	1:1.5	店舗兼事務所	S2	店舗、銀行、共同住宅が見られる駅前商業地域	南東 25m 市道	水道、下水	大在 170m	商業 (80,400)
5-16	坂ノ市中央 3 丁目 108 番「坂ノ市中央 3-2-5」	44,800	522	1:1.5	店舗兼住宅	S3	店舗、事務所ビル等が建ち並び路線商業地域	北 16m 国道	水道	坂ノ市 400m	近商 (80,300)

5-18	王子町 28番 2「王子町 7-3」	121,000	185	台形 1:2.5	事務所 S1	店舗、事務所等が建ち並び国道沿いの商業地域	南西 30m 国道	水道、ガス、下水	西大分 800m	近商 (80,300) 準防
5-19	末広町 2丁目 21番 1外「末広町 2-1-13」	164,000	171	1:3	店舗兼共同住宅 RC4	中小店舗、事務所、飲食店等が建ち並び商業地域	北 10m 市道	水道、ガス、下水	大分 460m	商業 (80,400) 準防
5-20	大字町 1丁目 1303番 1「大手町 1-1-8」	159,000	86	3:1	店舗兼共同住宅 RC5	中層の店舗ビル等が建ち並び商業地域	西 30m 市道、北側道	水道、ガス、下水	大分 800m	商業 (80,400) 準防
5-21	大字森町字外園通 516番 2外	85,700	880	1:1.5	銀行 S3	低層の店舗等が建ち並び県道沿いの路線商業地域	東 16m 県道	水道	鶴崎 1.8km	近商 (80,200)
5-22	大字勢家字七本木 855番 7	97,600	669	不整形 2:1	店舗兼共同住宅 RC4	営業所、店舗、共同住宅が見られる路線商業地域	南 27m 県道	水道、ガス、下水	大分 2km	近商 (80,300) 準防
5-23	大字上宗方字虚言迫 567番 87	74,200	1,671	1:2	店舗兼共同住宅 RC7	大規模店舗、マンション等が多い路線商業地域	北西 9m 国道	水道、ガス、下水	南大分 3km	近商 (80,200)
5-24	三ヶ田町 3丁目 785番 10「三ヶ田町 3-2-6」	65,700	661	台形 1:2	銀行 S2	店舗、営業所等が建ち並び路線商業地域	北 21m 県道	水道、ガス、下水	南大分 550m	近商 (80,200)
5-25	明野北 5丁目 1681番 700「明野北 5-1-19」	84,200	753	1:1	店舗兼共同住宅 RC4	中低層店舗、共同住宅等が建ち並び路線商業地域	東 20m 県道	水道、ガス、下水	高城 2.4km	近商 (80,200)
5-26	下郡北 3丁目 456番「下郡北 3-26-8」	102,000	664	1:1.5	店舗 S1	低層の店舗等が建ち並び県道沿いの路線商業地域	東 30m 県道、背面道	水道、ガス、下水	牧 1.4km	2住居 (60,200)
5-27	中央町 3丁目 4番「中央町 3-1-2」	287,000	207	1:3	診療所兼住宅 RC3	中高層の店舗、事務所ビル等が建ち並び商業地域	南西 30m 国道	水道、ガス、下水	大分 530m	商業 (80,500) 準防
5-28	高松 1丁目 7番 5「高松 1-7-8」	67,000	564	1.5:1	店舗、事務所兼共同住宅 RC7	中高層ビル、低層店舗等が建ち並び商業地域	西 40m 市道	水道、下水	高城 400m	商業 (80,400)
5-29	大字津守字伏子 82番 1外	71,200	1,200	1:1.2	店舗 LS1	店舗、事務所等が建ち並び路線商業地域	北西 24m 市道	水道、ガス	滝尾 850m	準住居 (60,200)
5-30	新春日町 2丁目 2881番 132「新春日町 2-3-13」	113,000	495	1:2.5	診療所兼住宅 RC3	店舗のほか住宅、共同住宅等が見られる商業地域	東 16m 市道	水道、ガス、下水	大分 1.8km	1住居 (60,200) 準防
5-31	花園 2丁目 605番 2「花園 2-1-10」	87,400	958	台形 1:2	事務所 S2	自動車販売会社、店舗等が建ち並び商業地域	北西 11m 国道	水道、ガス、下水	古国府 1.4km	準工 (60,200)
5-32	浜の市 1丁目 57番「浜の市 1-3-7」	68,900	144	1:1.5	事務所兼住宅 RC2	事務所、店舗の中、住宅等が増えている商業地域	南西 8m 市道	水道、下水	西大分 130m	商業 (80,400) 準防
5-33	羽屋新町 2丁目 215番 1「羽屋新町 2-1-40」	107,000	450	1:1.5	診療所 S2	中低層の事務所、店舗等が建ち並び路線商業地域	西 27m 国道	水道、ガス、下水	南大分 1.2km	近商 (80,200)
5-34	大字田尻字川成 88番 1外	99,700	959	4.5:1	店舗 S1	沿道型店舗が多い国道沿いの路線商業地域	北 23m 国道、背面道	水道、下水	敷戸 2.7km	準住居 (60,200)
5-35	東大道 2丁目 2413番 36外「東大道 2-5-47」	230,000	1,150	台形 2:1	事務所 S4	中低層の店舗、事務所ビル等が見られる商業地域	南 36m 県道、東側道	水道、ガス、下水	大分 740m	近商 (80,300) 準防
5-36	都町 2丁目 104番「都町 2-5-24」	166,000	345	1:1.5	店舗 RC6	中層の飲食ビルが建ち並び歓楽街の商業地域	北 8m 市道	水道、ガス、下水	大分 1.1km	商業 (80,400) 準防
5-37	末広町 1丁目 3番「末広町 1-1-32」	672,000	347	1:2	事務所、店舗兼住宅 S8F1B	中高層店舗ビル等が建ち並び大分駅前商業地域	南東 (駅前広場) 市道、背面道	水道、ガス、下水	大分駅前広場接面	商業 (80,600) 防火
9-1	豊海 3丁目 1994番 227「豊海 3-8-12」	28,300	3,115	1:2.1	工場	中小規模の工場、倉庫等が建ち並び工業地域	南東 10m 市道	水道	大分 3.2km	工業 (60,200)
9-2	大字海原字新田 1005番 9外	19,000	6,640	1:1	事務所兼倉庫 S2	中規模工場、倉庫等が建ち並び工業地域	北 15m 市道	水道、ガス	鶴崎 3.3km	工業 (60,200)
9-3	大字日吉原 1番 32	15,800	9,482	台形 1:1.5	工場	中小規模の工場が建ち並び臨海工業地域	南東 16m 道、三方路	水道	坂ノ市 2.9km	工専 (60,200)
9-4	青崎 1丁目 153番外「青崎 1-4-49」	23,300	1,504	1:1.2	事務所兼倉庫 S2	中小規模の工場、事業所等が建ち並び工業団地	南 8m 市道	水道、下水	大在 2.8km	準工 (60,200)
9-5	大字勢家字春日浦 843番 18外	25,500	100,116	不整形 1:7.5	工場	大、中規模の工場等が建ち並び臨海工業地域	南 15m 市道、三方路	水道、ガス、下水	大分 2.4km	工専 (60,200) 準防
9-6	弁天 2丁目 1969番 77「弁天 2-5-13」	40,300	560	1:1.5	工場	中小規模の営業所、工場等が混在する工業地域	北西 10m 市道	水道、下水	大分 2.8km	工業 (60,200) 準防
9-7	向原沖 1丁目 2番 7外「向原沖 1-2-62」	32,700	964	1.5:1	事務所兼倉庫 S2	営業所、事務所、倉庫、住宅が混在する工業地域	南 8m 市道	水道、ガス、下水	高城 2km	準工 (60,200)
9-8	大字迫字新殿 730番 1外	25,500	5,575	不整形 1:1.5	事務所兼倉庫 S2	中小規模工場、住宅等が混在する工業地域	東 14m 県道、南側道	水道	鶴崎 2.4km	準工 (60,200)
9-9	大字政所字久保田 2251番 外	16,400	43,987	不整形 1:4.5	工場	住宅地域に囲まれた内陸型工業地域	北 6m 市道、背面道	水道	大在 900m	工業 (60,200)
別府 - 1	別府市上田の湯町 2085番 4「上田の湯町 4-23」	69,300	162	1:1.5	住宅 W2	低層住宅、共同住宅、旅館等が混在する住宅地域	北 6m 市道	水道、ガス、下水	別府 800m	2住居 (60,200) 準防
2	大字南立石字下向原 2169番 194	55,600	172	1:1.5	住宅 W2	中規模の一般住宅が多い閑静な住宅地域	北西 4m 市道	水道、ガス、下水	別府 2.6km	2中専 (60,200)
3	大字南立石字丸尾 2214番 5	53,500	134	台形 1:1.5	住宅 LS2	一般住宅の中にアパート等が見られる住宅地域	南西 6.3m 市道	水道、ガス、下水	別府 2.3km	1住居 (60,200) 準防
4	大字鶴見字野口 4514番 148	64,600	311	1:2.5	住宅 W2	中規模一般住宅が多い閑静な住宅地域	西 6m 市道	水道、ガス、下水	別府 2.5km	1中専 (60,200)
5	大字南立石字上向原 1081番 57	34,500	169	1:1.5	住宅 W2	一般住宅が建ち並び山手の住宅地域	北 4m 市道	水道、ガス	別府 4km	1中専 (60,200)
6	平田町 2157番 7「平田町 3-22」	42,900	160	1:1	住宅 LS2	戸建住宅、共同住宅等が建ち並び住宅地域	北西 5.1m 市道	水道、ガス、下水	亀川 1.4km	1住居 (60,200)
7	朝見 1丁目 3476番 2「朝見 1-12-11」	32,200	208	1:1.5	住宅 W2	一般住宅、古いアパートが建ち並び既成住宅地域	南 4m 市道	水道、ガス、下水	別府 1.4km	1住居 (60,200) 準防
8	石垣西 10丁目 3246番「石垣西 10-6-22」	51,700	315	台形 1:1	住宅 W2	一般住宅、アパート等が建ち並び住宅地域	北東 6m 市道	水道、ガス、下水	別府大学 1.3km	1中専 (60,200)
9	石垣西 3丁目 796番「石垣西 3-1-15」	64,900	228	1:2	住宅 W2	一般住宅の中にアパート等が見られる住宅地域	西 8m 市道	水道、ガス、下水	別府 1.8km	1住居 (60,200)
10	大字野田字山下 109番 83	30,000	127	1:1	住宅 W2	一般住宅が多い中にアパートも見られる住宅地域	南 4m 市道	水道、ガス	亀川 1.3km	1住居 (60,200)
11	大字鶴見字大宮司 589番 1	36,800	198	1.5:1	住宅 W2	一般住宅、アパート等が見られる住宅地域	北 4.6m 市道	水道	別府大学 2.7km	2住居 (60,200)
12	山の手町 3041番 27「山の手町 11-14」	64,400	330	1:1.5	住宅 W2	一般住宅が建ち並び区画整然とした住宅地域	西 5.8m 市道	水道、ガス、下水	別府 1.4km	1住居 (60,200) 準防

13	大字南立石字堀田 548 番 2	24,800	270	1.5:1	住宅	W2	一般住宅や農家住宅等のほか農地が残る住宅地域	北 3 m 市道	水道	別府 5.1km	1 住居 (60,200)
14	大字鶴見字請取場 4014 番 57	37,000	146	1:1.2	住宅	W3	中小規模の一般住宅が建ち並ぶ山手の住宅地域	北 3.8m 市道	水道、ガス	別府 4.2km	2 低専 (50,100)
15	大字浜脇字神ノ木 1202 番 6	27,200	115	1:2	住宅	B2	一般住宅の多い傾斜地の既成住宅地域	西 3.5m 市道	水道	東別府 300m	1 住居 (60,200) 準防
16	大字鶴見字タタラ 1878 番 7	34,800	151	1:1.5	住宅	LS2	中小規模一般住宅が多い閑静な住宅地域	北西 4.5m 市道	水道、ガス	別府 5.1km	2 低専 (50,100)
17	天満町 1543 番 7 外「天満町 9 - 30」	52,900	203	1:1.5	住宅	W2	一般住宅のほか、アパート等も見られる住宅地域	東 4 m 市道	水道、ガス、下水	別府 1.3km	2 住居 (60,200) 準防
18	大字鶴見字下森山 3602 番 7	43,900	165	1:1.5	住宅	LS2	一般住宅、アパート等が建ち並ぶ住宅地域	南西 5.4m 市道、南東側道	水道、ガス、下水	別府大学 2.1km	1 中専 (60,200)
19	大字亀川字銅面 1140 番 54	26,100	154	1:1.2	住宅	W2	小規模一般住宅が多い丘の中腹にある住宅地域	北西 6 m 市道	水道	別府大学 2.1km	1 低専 (40,80)
20	大字北石垣字才主 955 番 57	46,600	323	1:2	住宅	W2	一般住宅等の中に共同住宅も見られる住宅地域	北 6 m 市道	水道、ガス、下水	別府大学 1.1km	1 中専 (60,200)
21	大字鶴見字新別府 3055 番 7	52,100	202	1:1.2	住宅	W2	中小規模の一般住宅等が建ち並ぶ住宅地域	北西 5 m 市道	水道、ガス、下水	別府大学 2.4km	1 住居 (60,200)
22	大字野田字高平 1108 番 1	6,790	506	台形 1.2:1	住宅	W2	農家住宅が見られる古くからの住宅地域	西 3.5m 市道、南側道	水道	別府大学 7.5km	調区 (30,100)
23	大字別府字小野 5013 番	3,240	371	台形 1.2:1	住宅	W2	農家住宅が見られる農地の多い住宅地域	南 12m 市道、東側道		別府 9.2km	調区 (60,100)
25	石垣東 5 丁目 1258 番「石垣東 5 - 1 - 41」	63,900	1,607	1.5:1	共同住宅	RC10	中層共同住宅に戸建住宅等も見られる住宅地域	東 12m 市道	水道、ガス、下水	別府 2.2km	商業 (80,400)
3 - 1	大字野田字羽室 549 番	9,600	991	不整形 1:2.5	田		農地の周辺に農家住宅等が見られる地域			亀川 2.7km	1 低専 (40,80)
5 - 1	北浜 2 丁目 774 番 3 外	130,000	148	台形 1:1.5	店舗兼住宅	RC4	銀行、小売店舗等が建ち並ぶ駅前商業地域	南 21m 県道	水道、ガス、下水	別府 300m	商業 (80,500) 準防
5 - 2	北浜 1 丁目 697 番 24「北浜 1 - 4 - 31」	60,700	194	1:1.5	店舗	W2	飲食店、料飲ビル等が建ち並ぶ商業地域	南 5 m 市道	水道、ガス、下水	別府 500m	商業 (80,400) 準防
5 - 3	北浜 3 丁目 818 番 177「北浜 3 - 11 - 11」	85,900	287	1:1	旅館	S5	中規模観光ホテルの建ち並ぶ商業地域	北 10m 市道	水道、ガス、下水	別府 760m	商業 (80,400) 準防
5 - 4	青山町 3052 番 8「青山町 10 - 26」	65,700	301	1:2.5	店舗兼住宅	RC3	中層、低層の店舗併用住宅が建ち並ぶ商業地域	西 11m 県道	水道、ガス、下水	別府 1.1km	近商 (80,300) 準防
5 - 5	大字鶴見字門田 2670 番 38	54,500	181	1:2	店舗	S2	県道沿いに店舗、共同住宅等が建ち並ぶ商業地域	南西 9.3m 県道	水道、ガス	別府大学 3.2km	近商 (80,300)
5 - 6	幸町 1116 番 2「幸町 1 - 5」	70,500	225	1:2	事務所兼住宅	RC3	低層の店舗等のほか住宅等も混在する商業地域	南 20m 市道	水道、ガス、下水	別府 700m	商業 (80,500) 準防
5 - 7	石垣東 8 丁目 2353 番「石垣東 8 - 5 - 17」	71,000	579	1:1.5	店舗兼共同住宅	RC4	中層の共同住宅や店舗、住宅が混在する商業地域	西 25m 県道	水道、ガス、下水	別府大学 2.1km	商業 (80,400)
5 - 8	船小路町 48 番「船小路町 1 - 32」	66,200	209	1:1.2	店舗兼住宅	RC3	中低層の店舗等が建ち並ぶ商業地域	東 15m 市道	水道、ガス、下水	別府大学 1.7km	商業 (80,400)
5 - 9	大字鶴見字砂原 127 番 1 外	67,200	3,917	台形 1:1.5	店舗	S1	沿道型店舗、ホテル等が建ち並ぶ路線商業地域	南 20m 国道	水道	別府大学 1.9km	商業 (80,400)
5 - 10	大字鉄輪字風呂ノ本 186 番外	52,000	276	不整形 1:2	旅館	W2	旅館、土産品店等が建ち並ぶ商業地域	南西 5 m 市道、西側道	水道	別府大学 2.3km	商業 (80,400)
5 - 11	亀川東町 2099 番「亀川東町 4 - 17」	50,200	459	台形 2:1	事務所兼倉庫	S2	事業所、店舗等が建ち並ぶ県道沿いの商業地域	北東 15.5m 県道	水道、ガス	亀川 1km	商業 (80,400)
5 - 12	亀川四の湯町 919 番 1「亀川四の湯町 20 - 36」	48,800	257	1:2.5	店舗兼住宅	W2	店舗兼住宅、一般住宅等が混在する近隣商業地域	東 6 m 県道	水道	亀川 950m	商業 (80,400)
5 - 13	上人本町 777 番 6 外	61,200	495	台形 1:1.5	店舗	S2	小売店舗、事務所、銀行等が建ち並ぶ商業地域	南 9 m 市道	水道、ガス、下水	別府大学 110m	近商 (80,300)
5 - 14	大字南立石字川原端 2057 番 1 外	59,200	570	1:1.2	事務所	W1	店舗、営業所等が見られる路線商業地域	南 20m 県道	水道、ガス、下水	別府 2.5km	商業 (80,400)
5 - 15	浜脇 1 丁目 4039 番 68「浜脇 1 - 6 - 28」	53,200	131	1:1.5	店舗兼共同住宅	RC3	店舗、営業所等が建ち並ぶ国道沿いの商業地域	西 30m 国道	水道、下水	東別府 280m	商業 (80,400) 準防
5 - 16	野口中町 1446 番 1 外	73,200	342	不整形 3:1	店舗兼住宅	RC4	小規模店舗等が増えつつある商業地域	西 25m 県道、北側道	水道、ガス、下水	別府 680m	商業 (80,400) 準防
9 - 1	古市町 881 番 164	31,600	300	1:1.5	工場兼住宅	S2	工場、倉庫、事業所等が建ち並ぶ工業地域	西 8 m 市道	水道、ガス、下水	亀川 1.1km	準工 (60,200)
中津 - 1	中津市牛神町 1 丁目 7 番 3	39,000	255	1:1.2	住宅	LS2	住宅の中に空地が見られる区画整理済の住宅地域	東 8 m 市道	水道、下水	中津 1.1km	中専 (60,200)
2	大字上如水字黒永 33 番 2	17,000	520	台形 1:1	住宅	W1	戸建住宅の中にアパート等が見られる住宅地域	東 5.5m 市道	水道	東中津 1.8km	中専 (60,100)
3	大字永添字市木 208 番 1	24,500	219	1:1	住宅	W2	一般住宅が建ち並ぶ農地に隣接した住宅地域	東 6.3m 道路	水道	中津 3.4km	中専 (50,100)
4	字北堀川町 348 番外	21,900	241	1:1	住宅	W2	一般住宅が多い古くからの住宅地域	北東 4.8m 市道	水道、ガス、下水	中津 1.2km	中専 (60,200)
5	大字是則字長溜 914 番 1	13,900	664	台形 1.5:1	アパート	W2	一般住宅、アパート等が見られる住宅地域	北東 4.5m 市道	水道	東中津 180m	中専 (60,200)
5 - 1	豊田町 8 番 13 外	73,700	393	台形 1:2	店舗兼事務所	S3	中層店舗兼事務所ビル等が建ち並ぶ中心商業地域	北東 12m 市道	水道、ガス、下水	中津 240m	中専 (80,400)
5 - 2	大字下池永字正手 65 番 1 外	46,400	2,153	1:1.2	店舗兼工場	S2	低層の店舗、営業所等が建ち並ぶ路線商業地域	南 16m 国道、西側道	水道	中津 2.5km	準工 (60,200)
5 - 3	大字大新田字五番通 205 番 1 外	25,700	1,288	台形 3:1	店舗	S1	低層店舗が建ち並ぶ郊外の路線商業地域	南西 40m 県道、東側道	水道	東中津 1.8km	中専 (60,200)
9 - 1	大字田尻崎 3 番 1	12,000	10,364	1:1	倉庫兼事務所	S1	配送センター等が建ち並ぶ流通業務団地	北東 8 m 市道	水道	東中津 2.9km	中専 (60,200)
日田 - 1	日田市三本松新町 751 番 10「三本松新町 1 - 15」	37,400	212	1:1.5	住宅	LS2	一般住宅の中にアパート等も見られる住宅地域	西 4 m 市道	水道、下水	日田 1.1km	中専 (60,200)
2	大字十二町字中島 190 番 2	29,100	237	台形 1:2.5	住宅	W1	一般住宅等のほかに農地が見られる住宅地域	北西 4 m 私道	水道、下水	日田 2.4km	中専 (60,200)
3	大字三和字貞清ノ前 1208 番 3	26,200	152	1:1.5	住宅	W2	一般住宅や農家住宅が見られる既成住宅地域	北 4 m 私道	水道、下水	日田 3.8km	中専 (60,200)
4	丸山 1 丁目 85 番 3 外「丸山 1 - 3 - 32」	38,400	179	1.5:1	住宅	W2	一般住宅の中に店舗も見られる住宅地域	北 5 m 市道	水道、下水	日田 1.8km	中専 (60,200)
5	南元町 165 番「南元町 22 - 21」	46,100	1,331	1:1.2	共同住宅	RC7	中層の共同住宅、一般住宅等が建ち並ぶ住宅地域	北西 8 m 市道、背面道	水道、下水	日田 550m	中専 (60,200)

5-1	元町 193 番外	65,000	362	1:1.5	空地	小売店舗等が建ち並ぶ駅前 の商業地域	南西 16m 県道	水道、下水	日田 150m	商業 (80,400) 準防
5-2	大字上野字川約 28 番 3 外	38,800	800	台形 1.2:1	店舗 S1	中小規模の店舗等が見ら れる路線商業地域	北 13m 市道、 東側道	水道、下水	日田 1.7km	近商 (80,200)
5-3	大字三和字迫町 65 番 1	53,200	1,258	1:1.2	営業所兼倉 庫 S2	店舗等が増えつつある拡 幅工事中の路線商業地域	西 21m 国道、 北側道	水道、下水	日田 2.9km	準住居 (60,200)
5-4	大字十二町字前田 559 番 6	58,000	799	台形 1:1	店舗 S1	国道沿いに店舗等が建ち 並ぶ路線商業地域	南 16m 国道	水道、下水	日田 1.6km	近商 (80,200)
佐伯 -1	佐伯市中村西町 2199 番 18「中村西町 3 - 25」	45,500	189	1:2.1	住宅 W1	一般住宅の中にアパート が見られる既成住宅地域	北西 6.4m 市 道	水道、下水	佐伯 1.5km	2 住居 (60,200)
2	城南町 15 番「城南町 30 - 23」	36,300	270	1:2	住宅 W1	一般住宅の中にアパート も見られる住宅地域	北東 8m 市道	水道、下水	佐伯 2.9km	2 住居 (60,200)
3	日の出町 12370 番 42「日 の出町 6 - 17」	27,500	130	1:1	住宅 W2	住宅、併用住宅が建ち並 ぶ港近くの既成住宅地域	南西 5m 市道	水道、下水	佐伯 450m	商業 (80,400)
4	字女島 6936 番 4	27,800	227	1:1.2	住宅 W2	一般住宅の中に空地等が 見られる住宅地域	南東 6m 市道	水道、下水	佐伯 2.9km	2 住居 (60,200)
5-1	城下西町 700 番「城下西町 1 - 7」	49,400	327	1:2	店舗 W1	銀行、事務所、店舗等が 建ち並ぶ商業地域	南東 15m 国 道	水道、下水	佐伯 1.9km	商業 (80,400) 準防
5-2	駅前 2 丁目 3500 番 2「駅 前 2 - 3 - 23」	47,000	156	1:2	店舗 RC2	小売店舗、銀行等が建ち 並ぶ駅前の商業地域	南西 25m 国 道	水道、下水	佐伯 180m	商業 (80,400)
5-3	鶴岡西町 1 丁目 211 番	50,300	4,211	1.5:1	店舗 S1	低層店舗が建ち並ぶ郊外 の商業地域	南 16m 県道、 三方路	水道	上岡 1.4km	準工 (60,200)
臼杵 -1	臼杵市大字臼杵字洲崎 81 番 128	40,700	247	1:1	住宅 W2	中規模住宅のほかアパ ート等も介在する住宅地域	西 6m 市道	水道、下水	臼杵 1km	1 住居 (60,200)
2	大字諏訪字塚塚 478 番 45	20,700	234	1:2.1	住宅 W2	中規模一般住宅が多い郊 外の住宅地域	南東 4m 市道	水道	臼杵 2.8km	1 住居 (60,200)
3	大字市浜字茶屋側 624 番 14	32,500	186	1:1.2	住宅 W2	小規模一般住宅が建ち並 ぶ住宅地域	北東 5m 市道	水道、下水	上臼杵 1.6km	1 住居 (60,200)
5-1	大字臼杵字新町 627 番 1	54,000	174	不整形 1:1.5	店舗 W2	低層店舗等が建ち並ぶ旧 来からの商業地域	東 20m 市道、 北側道	水道、下水	臼杵 900m	商業 (80,400)
5-2	大字江無田字北側 240 番 4 外	45,400	820	1:1	店舗 W1	低層の店舗、営業所等が 建ち並ぶ路線商業地域	北東 17m 県 道	水道、下水	臼杵 1.8km	近商 (80,200)
5-3	大字野田字竹ノ下 314 番 1	48,000	670	1:1.5	店舗兼事務 所 S2	沿道型店舗が建ち並ぶ国 道沿いの路線商業地域	南東 25m 国 道、背面道	水道、下水	上臼杵 1.4km	近商 (80,200)
津久見 -1	津久見市宮本町 889 番「宮 本町 15 - 3」	33,600	160	1:1.5	住宅 W2	一般住宅の中に空地が見 られる中心部の住宅地域	南東 5m 市道	水道、下水	津久見 140m	1 住居 (60,200) 準防
2	大字上青江字坂本 3510 番 5	15,800	231	1:2	住宅 W2	一般住宅のほかに農地が 見られる既成住宅地域	南 3m 市道	水道	津久見 3.1km	1 住居 (60,200)
3	徳浦本町 712 番外「徳浦本 町 9 - 13」	16,400	185	1:2	住宅 W2	一般住宅のほかに農家住 宅も見られる住宅地域	南東 4m 市道	水道	津久見 3.2km	1 住居 (60,200)
5-1	中央町 789 番 3「中央町 8 - 31」	38,800	251	1:2.5	診療所兼住 宅 RC3	中低層の店舗兼住宅が建 ち並ぶ駅前の商業地域	南東 18m 県 道、背面道	水道、下水	津久見 80m	商業 (80,400) 準防
5-2	中央町 760 番 53 内	45,200	2,199	1:1.5	店舗 S1	スーパー、小売店舗等が 建ち並ぶ商業地域	南 17.5m 国 道	水道、下水	津久見 360m	商業 (80,400) 準防
竹田 -1	竹田市大字竹田字向丁 1958 番	25,200	168	1:2.5	店舗兼住宅 W2	一般住宅、公共施設等が 混在する住宅地域	南西 5.8m 市 道	水道	豊後竹田 640m	1 住居 (60,200)
2	大字会々字平 2811 番 5	12,500	251	1:1.2	住宅 W2	中規模一般住宅が見ら れる郊外の住宅地域	北西 4m 道路	水道	豊後竹田 1.2km	1 中専 (60,200)
3	大字会々字七里 1861 番 78	24,000	243	1:1	住宅 W2	一般住宅が多い区画整然 とした新興住宅地域	南西 6m 市道	水道、ガ ス、下水	豊後竹田 1.2km	2 低専 (50,100)
5-1	大字竹田町字本町 455 番	37,300	277	1:3	空地	各種小売店舗、銀行等が 建ち並ぶ既成商業地域	東 8.5m 市道	水道	豊後竹田 580m	商業 (80,400)
5-2	大字拜田原字山下 229 番 1 外	30,800	1,884	台形 1:2.5	店舗 S2	店舗、営業所が建ち並ぶ 国道沿いの路線商業地域	南東 14m 国 道、背面道	水道	豊後竹田 1.6km	準工 (60,200)
豊後高 田 -1	豊後高田市御玉字御玉 223 番 2	16,300	287	1:1.5	住宅 W2	一般住宅、事業所、寺院 等が混在する住宅地域	北西 8m 市 道、南西側道	水道、下 水	宇佐 5.3km	2 住居 (60,200)
2	玉津字立畑 746 番 3	11,400	252	1:1.5	住宅 W1	中規模一般住宅が多い古 くからの住宅地域	東 3.5m 市道	水道、下 水	宇佐 6km	1 中専 (60,200)
3	来縄字北ノ迫 2421 番 1	9,130	528	1:1	住宅 W1	一般住宅の中に農地、空 地が見られる住宅地域	北 4m 市道	水道、下 水	宇佐 5.2km	2 中専 (60,200)
5-1	新町字吉光 2017 番 4 外	32,100	498	台形 1:1.5	診療所 W2	スーパー、小売店舗等が 建ち並ぶ路線商業地域	東 16m 国道、 北側道	水道、下 水	宇佐 4.5km	商業 (80,400)
杵築 -1	杵築市大字杵築字迫平 1315 番	22,700	257	1:2.5	住宅 W2	一般住宅の中に事務所、 店舗が混在する住宅地域	南 5.3m 市道	水道、下 水	杵築 3.9km	1 住居 (60,200)
2	大字南杵築字丹伏 2164 番 10	19,800	199	1:1.5	住宅 W2	一般住宅が建ち並ぶ既成 住宅地域	北西 4m 市道	水道、下 水	杵築 3.3km	1 中専 (60,200)
3	大字八坂字友清 2747 番 4	12,500	257	台形 1:1	住宅 W2	一般住宅等の他に農地も 残る住宅地域	南東 4.5m 市 道	水道	杵築 1.2km	商業 (70,200)
5-1	大字杵築字北浜 665 番 281	38,400	266	1:2	店舗 S2	大規模店舗、中小小売店 舗等が建ち並ぶ商業地域	北 16m 県道、 背面道	水道、下 水	杵築 5.3km	商業 (80,300)
5-2	大字杵築字北浜 665 番 321	45,300	1,188	1:1.2	店舗 S1	スーパー、小売店舗等が 建ち並ぶ路線商業地域	東 30m 国道	水道、下 水	杵築 5.7km	準住居 (60,200)
宇佐 -1	宇佐市大字石田字瓦塚 46 番 6	20,800	269	1:2	住宅 W2	住宅のほかに事務所、店 舗が見られる住宅地域	南 5m 市道	水道、下 水	豊前善光 寺 4.7km	1 住居 (60,200)
2	大字川部字上ノ土井 814 番 2 外	12,100	661	1:2	住宅 W2	一般住宅のほかに農家住 宅が見られる住宅地域	北 4m 市道、 東側道	水道、下 水	柳ヶ浦 3km	1 住居 (60,200)
3	大字金屋字辻掛 209 番 2 外	11,400	258	2:1	住宅 B2	一般住宅、農家住宅が多 い住宅地域	南東 12m 市 道	水道	豊前長洲 940m	1 中専 (60,200)
5-1	大字四日市字野添 1367 番 4	32,700	198	1:4	店舗兼住宅 W2	低層店舗の中に銀行等が 見られる既成商業地域	北東 6.7m 市 道	水道、下 水	豊前善光 寺 4.2km	商業 (80,400)
5-2	大字四日市字鬼枝 77 番 2 外	46,600	1,383	台形 1.2:1	店舗 S1	店舗、営業所が建ち並ぶ 国道沿いの路線商業地域	北東 14m 国 道	水道	豊前善光 寺 4.1km	準工 (60,200)
5-3	大字葛原字東ノ田 234 番 1 外	28,000	3,637	1:1.2	店舗 S1	低層店舗等が建ち並ぶ郊 外の路線商業地域	東 15m 市道、 背面道	水道、下 水	柳ヶ浦 5km	商業 (70,200)

豊後大野 - 1	豊後大野市三重町赤嶺字深田 1549 番外	27,900	351	台形 1:1.5	住宅 W2	一般住宅を中心に営業所等も見られる住宅地域	南 6 m 市道	水道	三重町 1.4km	2 住居 (60,200)
2	三重町市場字桜馬場 2038 番 8	16,700	241	1:2	住宅 W2	中規模の一般住宅が見られる高台の住宅地域	北東 4 m 市道	水道	三重町 1.2km	1 住居 (60,200)
5 - 1	三重町市場字平吹 1225 番 1 外	51,300	912	1:2	店舗 RC2	中小規模店舗、営業所が建ち並ぶ商業地域	南東 15m 国道、南西側道	水道	三重町 700m	商業 (80,400)
5 - 2	三重町赤嶺字年神 1962 番	52,200	1,041	台形 1:1.5	店舗、事務所兼共同住宅 RC8	中小規模の店舗等が見られる路線商業地域	南 16m 国道	水道	三重町 900m	準住居 (60,200)
由布 - 1	由布市挾間町挾間字塚本 901 番 9	30,400	188	1:1.5	住宅 W2	中規模一般住宅が建ち並ぶ既成住宅地域	西 4 m 市道	水道	向之原 450m	1 住居 (60,200)
2	挾間町挾間字牛踏 261 番 10	33,700	217	1:1.5	住宅 W2	一般住宅の中に空地が見られる住宅地域	東 4 m 私道	水道	向之原 1.1km	1 中専 (60,200)
3	湯布院町川上字小坪 3778 番 7	33,300	295	1:1.2	住宅 W2	駅周辺の小規模開発された住宅地域	南西 4 m 私道	水道	由布院 800m	1 住居 (60,200)
4	湯布院町川南字藤田 110 番 34	37,500	223	1:1	住宅 LS2	一般住宅の中に空地等が見られる住宅地域	西 6 m 道路	水道	由布院 800m	1 住居 (60,200)
5	湯布院町川北字高原 894 番 200	11,600	684	1:1.5	別荘 W2	別荘、保養所が建ち並ぶ丘陵地の大規模別荘地域	南東 9 m 私道	水道、下水	由布院 4.7km	1 住居 (60,200)
5 - 1	挾間町挾間字無田 611 番 4 外	43,200	417	台形 1.2:1	店舗 S1	中小規模店舗が建ち並ぶ国道沿いの商業地域	北 13m 国道	水道	向之原 700m	近商 (80,200)
5 - 2	湯布院町川上字野田 3056 番 16	120,000	125	台形 1:2.5	店舗兼事務所 RC4	観光客向け店舗等が建ち並ぶ商業地域	南東 11m 県道	水道	由布院 280m	商業 (80,400)
5 - 201	湯布院町川上字無田 1535 番 6	188,000	77	1:2	店舗 W2	湯布院町中心部の土産物店等が建ち並ぶ商業地域	北西 4 m 市道	水道	由布院 1km	1 住居 (60,200)
国東 - 1	国東市国東町鶴川字上水手 269 番 1	12,900	485	台形 1:3	住宅 W2	一般住宅やアパートのほか空地も残る住宅地域	北東 6.2m 市道	水道、下水	杵築 31km	1 住居 (60,200)
2	国東町安国寺字景雄寺 958 番 2	9,950	330	1:1	住宅 W2	中規模一般住宅の周囲に農地が残る住宅地域	南 6.5m 市道	水道、下水	杵築 31km	1 中専 (60,200)
5 - 1	国東町鶴川字宮ノ下 120 番 1 外	25,500	1,230	台形 1:1.2	店舗 RC2	店舗、営業所等が建ち並ぶ国道沿いの商業地域	東 15m 国道	水道、下水	杵築 30km	商業 (80,400)
日出 - 1	速見郡日出町字三ノ丸 2669 番 7	36,200	264	1:2	住宅 W2	一般住宅等が建ち並ぶ既成住宅地域	北 7.5m 町道	水道、下水	陽谷 800m	1 住居 (60,200)
2	大字川崎字中尾 1164 番 12	19,500	169	1.2:1	住宅 W2	一般住宅が建ち並ぶ区画整然とした住宅地域	東 5 m 町道	水道	日出 1.4km	1 住居 (70,200)
5 - 1	字中ノ町 2564 番 4 外	40,500	213	1:1.2	事務所 S2	小規模小売店舗、銀行等が建ち並ぶ既成商業地域	北 8.5m 町道	水道、下水	陽谷 400m	商業 (80,400)
5 - 2	字平早水 3889 番 2 外	53,100	1,570	1:1.2	店舗兼共同住宅 RC3	店舗、店舗兼共同住宅が多く見られる商業地域	西 20m 町道、背面道	水道、下水	陽谷 480m	1 住居 (60,200)
玖珠 - 1	玖珠郡玖珠町大字塚脇字豆田 398 番 3	24,000	477	1.2:1	住宅 W2	一般住宅のほか、農地も見られる住宅地域	北 4 m 町道	水道	豊後森 1.2km	2 中専 (60,200)
2	大字森字町 961 番	16,700	277	1:3	住宅 W2	一般住宅のほか、店舗等も見られる既成住宅地域	北 6 m 町道	水道	豊後森 2.4km	1 住居 (60,200)
5 - 1	大字塚脇字寺山 185 番 3 外	44,400	518	台形 1.5:1	銀行 S2	店舗、事務所等が建ち並ぶ国道沿いの商業地域	南 18m 国道	水道	豊後森 1.3km	近商 (80,200)
(宮 崎 県)										
宮崎 - 1	宮崎市大字島之内字井手下 7338 番 19	44,100	238	1:1	住宅 W1	国道に近接する一般住宅が建ち並ぶ住宅地域	東 6 m 市道	水道、ガス、下水	日向住吉 1.3km	1 住居 (60,200)
2	花ヶ島町三反田 692 番 10	47,400	191	1:1.5	住宅 W2	中規模住宅が建ち並ぶ区画整然とした住宅地域	西 6 m 市道	水道、下水	蓮ヶ池 720m	2 中専 (60,200)
3	東大宮 2 丁目 1697 番 42 外「東大宮 2 - 12 - 6」	53,500	258	1:1.2	住宅 B1	一般住宅が建ち並ぶ既成住宅地域	北東 4 m 市道	水道、ガス	宮崎神宮 1.5km	1 低専 (60,100)
4	田野町字宮ノ原甲 2815 番 5	21,300	188	1:2	住宅 W2	一般住宅が建ち並ぶ田野総合支所に近い住宅地域	南 5.8m 市道	水道、下水	田野 500m	1 住居 (60,200)
5	下北方町横小路 5889 番	58,100	301	1:1	住宅 LS2	一般住宅を主にアパートも見られる住宅地域	北 4 m 市道	水道、ガス、下水	宮崎神宮 2.1km	1 低専 (40,60)
6	大字糸原字町頭 490 番外	18,400	467	台形 1:1.5	住宅 W2	一般住宅と農家住宅が混在する住宅地域	東 4 m 市道	水道、下水	宮崎神宮 7.7km	調区 (70,200)
7	鶴島 2 丁目 154 番 3「鶴島 2 - 17 - 26」	75,000	178	1:1.2	住宅 W2	一般住宅のほか公共建物も混在する住宅地域	北東 6 m 市道	水道、ガス、下水	宮崎 2.4km	2 中専 (60,200)
8	末広 1 丁目 202 番 2「末広 1 - 9 - 31」	79,400	236	1:1.5	住宅 W2	中規模一般住宅、共同住宅等が建ち並ぶ住宅地域	北東 6 m 市道	水道、ガス、下水	宮崎 1.8km	2 住居 (60,200)
9	大橋 1 丁目 109 番	92,200	208	1:1	住宅 W2	中規模一般住宅が多い区画整然とした住宅地域	南東 6 m 市道	水道、ガス、下水	宮崎 2km	2 中専 (60,200)
10	船塚 3 丁目 33 番	110,000	329	1:2	住宅 W2	戸建住宅が建ち並ぶ閑静な住宅地域	北 6 m 市道	水道、ガス、下水	宮崎 2.4km	2 中専 (60,200)
11	希望ヶ丘 4 丁目 172 番「希望ヶ丘 4 - 15 - 2」	42,800	223	1:1	住宅 W2	一般住宅等が建ち並ぶ区画整然とした住宅地域	南東 6 m 市道	水道、ガス	南方 1.8km	1 低専 (50,80)
12	阿波岐原町鳥居原 2145 番 9	51,100	342	1:1.5	住宅 W2	一般住宅の中にアパート等が見られる住宅地域	北 4.4m 市道	水道、ガス、下水	宮崎 3.1km	1 低専 (60,100)
13	吉村町西中甲 1324 番 6	64,900	386	1.2:1	住宅 W1	一般住宅が建ち並ぶ低層の住宅地域	北 5 m 市道	水道、下水	宮崎 1.1km	2 住居 (60,200)
14	宮崎駅東 3 丁目 4 番 7	93,200	115	1.2:1	住宅 W2	一般住宅の建ち並ぶ区画整然とした住宅地域	南 6 m 市道	水道、ガス	宮崎 520m	2 住居 (60,200)
15	一の宮町 77 番 1	62,600	359	1.5:1	住宅 W1	一般住宅、アパート等が混在する住宅地域	北 5.5m 市道	水道、ガス、下水	宮崎 2.2km	1 住居 (60,200)
16	堀川町 150 番 3	84,300	212	1:2	住宅 W2	一般住宅の中に共同住宅等が見られる住宅地域	南 8 m 市道	水道、ガス、下水	宮崎 850m	2 住居 (60,200)
17	学園木花台南 3 丁目 15 番 3	46,000	314	1:1	住宅 LS2	中規模一般住宅が建ち並ぶ閑静な住宅地域	北 6 m 市道	水道、ガス、下水	木花 1.7km	1 低専 (40,60)
18	佐土原町上田島字新城町 1892 番	22,800	219	1:2	住宅 W1	一般住宅が建ち並ぶ既成住宅地域	北西 5 m 市道	水道、下水	佐土原 5.9km	1 住居 (60,200)
19	大塚台西 1 丁目 27 番 3	61,200	262	1:1.2	住宅 LS2	中規模一般住宅が建ち並ぶ高台の住宅地域	西 6 m 市道	水道、ガス、下水	宮崎 5km	1 低専 (40,60)
20	佐土原町下田島字江川崎 11412 番 36	28,700	343	1:1.2	住宅 W2	中規模一般住宅が見られる閑静な住宅地域	南東 4.8m 市道	水道、下水	佐土原 1.2km	1 住居 (60,200)
21	佐土原町下田島字大炊田 11161 番 1	13,100	211	1.5:1	住宅 W1	一般住宅のほか農家住宅も散在する住宅地域	南西 3.5m 市道	水道、下水	佐土原 1.8km	調区 (70,200)

22	佐土原町東上那珂字羽山崎 9625 番	11,300	588	台形 1.2:1	住宅	W1	一般住宅と農家住宅が混在する市道沿いの地域	東 10m市道	水道	佐土原 3.5km	調区 (70,200)
23	大字恒久字草葉 1039 番	51,000	495	1:1.5	住宅	W1	一般住宅のほか事業所等が見られる住宅地域	南 6.5m市道	水道、下水	田吉 630m	1 住居 (60,200)
24	月見ヶ丘 5 丁目 300 番 51「月見ヶ丘 5 - 31 - 14」	51,400	202	1:1	住宅	W2	一般住宅を中心とした大規模な住宅地域	北西 6m市道	水道、ガス、下水	田吉 1.8km	1 低専 (50,80)
25	佐土原町下田島字鳥越 20732 番 21	42,400	270	1:1.2	住宅	W2	一般住宅の中に空地が見られる住宅地域	東 6m市道	水道、下水	佐土原 720m	1 低専 (50,100)
26	大字熊野字椿山 11006 番 2 外	31,600	257	1:2	住宅	W2	一般住宅、共同住宅等を中心とする住宅地域	東 5.8m市道	水道、下水	木花 500m	1 低専 (60,100)
27	青島 3 丁目 49 番「青島 3 - 7 - 6」	21,800	177	1:1.5	住宅	W2	漁家住宅と一般住宅が混在する住宅地域	東 5.5m市道	水道、下水	青島 1km	2 住居 (60,200)
28	江平東 1 丁目 10 番 6 内「江平東 1 - 7 - 33」	73,400	358	1:1.5	住宅	W1	一般住宅、共同住宅等が混在する住宅地域	東 4m市道	水道、ガス、下水	宮崎 1.6km	2 住居 (60,200)
29	吉村町今村甲 4107 番 7 (17 街区 11 区画)	62,800	158	1.2:1	住宅	W2	区画整理事業進行中の戸建住宅地域	南 6m区画街路	水道、下水	宮崎 2.8km	1 住居 (60,200)
30	大字恒久字横町 5009 番 3	51,500	506	1:1.5	住宅	W1	一般住宅の中にアパート等が見られる住宅地域	北 4.5m市道	水道、下水	南宮崎 1km	2 住居 (60,200)
31	大坪西 2 丁目 4378 番 32「大坪西 2 - 5 - 26」	56,700	239	1:1	住宅	LS2	一般住宅が建ち並ぶ区画整然とした住宅地域	東 5.5m市道	水道、ガス、下水	南宮崎 2km	1 低専 (50,80)
32	平和が丘北町 18 番 11	51,100	238	1:1	住宅	W1	中規模一般住宅が建ち並ぶ閑静な住宅地域	北西 5m市道	水道、ガス、下水	宮崎神宮 3.4km	1 低専 (40,60)
33	大字赤江字飛江田 1572 番 19	37,300	286	1.2:1	住宅	W1	一般住宅が建ち並ぶ区画整然とした住宅地域	北 5m市道	水道、ガス、下水	田吉 1.8km	2 中専 (60,200)
34	高岡町小山田字赤池 2559 番	10,000	505	1:1.2	住宅	W1	一般住宅、農家住宅、店舗等が見られる住宅地域	南東 10m市道	水道	宮崎 12km	調区 (70,200)
35	小松台東 1 丁目 11 番 16	63,100	224	1:1	住宅	W2	中規模一般住宅を主とする高台の分譲住宅地域	南東 6m市道	水道、ガス、下水	宮崎 5.2km	1 低専 (40,60)
36	江南 3 丁目 94 番「江南 3 - 10 - 2」	57,500	239	1:1	住宅	LS2	一般住宅の建ち並ぶ区画整然とした住宅地域	南 6m市道	水道、ガス、下水	南宮崎 3km	1 低専 (40,60)
37	清武町木原字横小路 5339 番 3	21,300	338	1:1.2	住宅	W1	農家住宅のほか、一般住宅がある農家住宅地域	西 4m市道	水道、下水	清武 2.7km	調区 (70,200)
38	淀川 3 丁目 85 番「淀川 3 - 7 - 8」	71,600	279	1:1.5	住宅	W2	一般住宅を主に共同住宅等も見られる住宅地域	東 6m市道	水道、ガス、下水	南宮崎 880m	2 中専 (60,200)
39	佐土原町西上那珂字中畑 791 番 20	14,000	214	1:1.2	住宅	W2	都計外に開発された三二分譲住宅地域	北 6m市道	水道	佐土原 8km	都計外
40	田野町字中渡瀬甲 3758 番 10 外	15,600	296	1.2:1	住宅	W2	一般住宅と農家住宅が混在する住宅地域	南東 4m市道	水道、下水	田野 1km	1 住居 (60,200)
41	永楽町 179 番	66,000	247	1:1.5	住宅	W1	一般住宅を主に共同住宅等も見られる住宅地域	北東 5m市道	水道、ガス、下水	宮崎 1.2km	2 住居 (60,200)
42	南花ヶ島町 338 番 2	62,500	373	台形 1:1	住宅	LS2	一般住宅が建ち並ぶ幹線背後の住宅地域	北西 6m市道	水道、ガス、下水	宮崎神宮 450m	1 住居 (60,200)
43	下北方町寺ヶ迫 5450 番 5 外	36,300	264	1:1.5	住宅	W1	一般住宅が建ち並ぶ郊外の住宅地域	南 6m市道	水道、下水	宮崎神宮 3km	1 低専 (40,60)
45	曾師町 100 番 1	65,300	210	1.5:1	住宅	W2	一般住宅が建ち並ぶ既成住宅地域	北 4.5m市道	水道、ガス、下水	宮崎 1.2km	1 低専 (60,100)
46	大塚町馬場崎 3532 番 6	56,800	165	1:1.5	住宅	W2	一般住宅の中に農地が見られる住宅地域	東 4m私道	水道、下水	南宮崎 4.2km	1 低専 (50,80)
47	波島 2 丁目 497 番「波島 2 - 21 - 16」	43,200	176	1:1.5	住宅	W1	小規模一般住宅が密集する既成住宅地域	南 4m市道	水道、ガス、下水	宮崎神宮 2.5km	1 住居 (60,200)
48	高岡町飯田 3 丁目 4 番 4	21,700	288	1.2:1	住宅	W2	一般住宅の中に市営住宅等が見られる住宅地域	北 6m市道	水道、下水	宮崎 14km	2 中専 (50,150)
49	高岡町内山字雁ヶ峰 2785 番 1	17,600	181	1:2	住宅	W2	一般住宅等が建ち並ぶ既成住宅地域	南東 4.5m市道	水道、下水	宮崎 15km	1 住居 (60,200)
50	清水 2 丁目 88 番外「清水 2 - 7 - 31」	92,800	218	1:2.5	住宅	W2	中心商業地に近接する幹線背後の既成住宅地域	北東 5m市道	水道、ガス、下水	宮崎 1.2km	2 住居 (60,200)
51	下原町 222 番 2	59,900	266	台形 1.5:1	住宅	W2	中小規模一般住宅が建ち並ぶ住宅地域	東 4m市道	水道、ガス、下水	宮崎 1.3km	2 住居 (60,200)
52	清武町正手 2 丁目 51 番 2	43,600	311	1:1	住宅	W1	一般住宅、アパートを中心とする住宅地域	南西 6m市道	水道、下水	清武 670m	2 中専 (60,200)
53	清武町加納字櫛間甲 1520 番 15	54,400	289	1.5:1	住宅	W1	一般住宅が建ち並ぶ区画整然とした住宅地域	南 6m市道	水道、ガス、下水	加納 1.1km	1 低専 (50,80)
54	清武町木原字新町 487 番 3	36,800	247	1:2.5	住宅	W1	一般住宅のほかにアパートが見られる住宅地域	東 8.5m県道	水道、下水	清武 500m	1 住居 (60,200)
55	大字熊野字島山 1411 番 1	20,500	302	1:1.5	住宅	W1	一般住宅を主とした幹線背後の既成住宅地域	東 5m市道	水道、下水	運動公園 600m	調区 (70,200)
56	大字瓜生野字千代ヶ崎 3225 番 2	20,900	416	1:2	住宅	W1	旧来の農家住宅が建ち並ぶ県道背後の住宅地域	南西 4.2m市道、北西側道	水道、下水	宮崎神宮 6km	調区 (70,200)
57	阿波岐原町前浜 4276 番 676	33,200	434	1:2	住宅	W2	海岸沿いの区画整然とした住宅地域	西 4.5m市道	水道、下水	宮崎神宮 4.2km	調区 (70,200)
58	大字塩路字往還高下 383 番 2	16,900	450	1.5:1	住宅	W1	一般住宅と農家住宅が混在する住宅地域	東 9.5m市道	水道、下水	日向住吉 2.5km	調区 (70,200)
59	矢の先町 49 番 1 外	74,800	394	1:1.2	住宅	W1	一般住宅の中に共同住宅等が見られる住宅地域	南東 5.5m市道	水道、ガス、下水	宮崎神宮 1.6km	1 低専 (40,60)
60	恒久 6 丁目 13 番 2 外	55,600	316	1:2	住宅	W2	中規模一般住宅に共同住宅が見られる住宅地域	北西 6m市道	水道、下水	南宮崎 2.4km	1 低専 (60,100)
61	丸山 2 丁目 307 番	94,000	422	1.5:1	住宅	S2	中規模一般住宅が建ち並ぶ閑静な住宅地域	南 4m市道	水道、ガス、下水	宮崎神宮 1.4km	1 低専 (60,100)
62	大字本郷南方字松ヶ迫 4530 番 40 外	41,800	169	1:1	住宅	W1	中小規模の一般住宅が建ち並ぶ住宅地域	南 6m市道	水道、ガス、下水	南方 1.2km	1 低専 (50,80)
63	生目台東 2 丁目 29 番 3	56,100	272	1:1	住宅	W2	一般住宅が建ち並ぶ区画整然とした住宅地域	北 6m市道	水道、ガス、下水	南宮崎 5.3km	1 低専 (40,60)
64	田野町南原 2 丁目 7 番 4	19,800	251	1:1	住宅	W2	一般住宅を主に空地も残る住宅地域	北 6m市道	水道、下水	田野 1.2km	1 中専 (60,200)
5-1	橘通西 3 丁目 59 番「橘通西 3 - 10 - 37」	286,000	198	1:2.5	店舗兼事務所	RC8	中規模店舗ビル等が建ち並ぶ中心商業地域	東 36m国道	水道、ガス、下水	宮崎 900m	商業 (80,600) 準防
5-2	高千穂通 1 丁目 22 番 1 外「高千穂通 1 - 6 - 35」	198,000	1,111	1:2	事務所	SRC8	生保会社等の中高層ビルが建ち並ぶ商業地域	南 40m県道	水道、ガス、下水	宮崎 450m	商業 (80,600) 準防
5-3	神宮東 3 丁目 222 番 1 外「神宮東 3 - 2 - 36」	92,800	509	1.2:1	店舗	RC2	中低層の店舗等が建ち並ぶ国道沿いの商業地域	東 25m国道	水道、ガス、下水	宮崎神宮 120m	近商 (80,300)

5-4	中央通 61番「中央通 1-18」	209,000	91	1:2	店舗 RC5F1B	中高層の飲食店ビル等が集まる商業地域	東 10.5m市道	水道、ガス、下水	宮崎 1.2km	商業 (80,400) 準防
5-5	大定 4丁目 96番 1「大定 4-3-2」	82,000	554	1:1.2	店舗兼共同住宅 RC7	中低層の店舗等が建ち並び、国道沿いの商業地域	北東 30m県道	水道、ガス、下水	南宮崎 220m	商業 (80,400) 準防
5-6	橋通東 2丁目 17番外「橋通東 2-2-3」	139,000	163	不整形 1:2.5	店舗兼事務所 S3	ビジネスホテルや事務所ビルが建ち並び、商業地域	西 36m国道	水道、ガス、下水	宮崎 1.2km	商業 (80,400) 準防
5-7	老松 1丁目 53番「老松 1-3-5」	120,000	317	1:1	専門学校 RC4	各種営業所、事務所ビル等が建ち並び、商業地域	西 25m県道	水道、ガス、下水	宮崎 400m	近商 (80,300) 準防
5-8	宮崎駅東 3丁目 6番 9	105,000	400	1:1	店舗兼事務所 S2	小売店舗、営業所等が建ち並び、近隣商業地域	東 17.5m市道	水道、ガス、下水	宮崎 820m	近商 (80,300)
5-9	大字島之内字松下 2248番 1外	50,700	180	台形 1:1	店舗兼事務所 S2	国道沿いの一般住宅もある商業地域	南東 11m国道	水道、下水	日向住吉 160m	近商 (80,200)
5-10	高岡町五丁目中村馬場 251番	30,300	334	1:3.5	店舗兼住宅 S2	小売店舗等が建ち並び、国道沿いの商業地域	南 16m県道	水道、下水	宮崎 14km	近商 (80,200)
5-11	高松町 124番 1外	110,000	73	1:2.5	店舗兼住宅 S3	中低層の飲食店、小売店舗等が建ち並び、商業地域	北 8m市道	水道、ガス、下水	宮崎 1.3km	商業 (80,400)
5-12	中村東 2丁目 229番外「中村東 2-3-11」	70,500	302	1:2.1	店舗兼住宅 RC4	中小規模の店舗が見られる幹線背後の商業地域	東 10m市道	水道、ガス、下水	南宮崎 600m	商業 (80,400) 準防
5-13	大工 1丁目 11番「大工 1-10-32」	100,000	231	1:2	事務所兼住宅 RC4	小売店舗、ビル等が建ち並び、国道沿いの商業地域	北東 25m国道	水道、ガス、下水	宮崎 1.7km	近商 (80,300)
5-14	江平西 1丁目 51番 4「江平西 1-5-47」	100,000	502	1:2.5	店舗 SRC3	各種店舗が建ち並び、国道沿いの商業地域	南東 36m国道	水道、ガス、下水	宮崎 1.5km	商業 (80,400) 準防
5-15	田野町字中原甲 2855番 2	23,500	289	1:4	店舗兼住宅 W1	小売店舗、銀行等が見られる近隣商業地域	北 10m市道	水道、下水	田野 350m	近商 (80,200)
5-16	佐王原町下那珂字中溝 2711番 16	43,100	995	1:1.2	店舗兼事務所 RC2	店舗、営業所等が見られる県道沿いの商業地域	北西 11.5m県道	水道、下水	佐王原 1.7km	準住居 (60,200)
5-17	清武町船引字池田 294番 4外	49,400	91	1:1	店舗兼住宅 W2	小売店舗、事務所等が建ち並び、近隣商業地域	北西 16m市道	水道、下水	清武 370m	近商 (80,200)
5-18	清武町正手 2丁目 95番	55,000	348	1:1.5	店舗兼住宅 RC2	飲食店舗、共同住宅等が見られる商業地域	北西 13m国道	水道、下水	清武 600m	準住居 (60,200)
5-19	清武町今泉字下ノ原甲 2823番 12	20,700	1,239	1:2	事務所兼倉庫 S2	営業所、店舗、住宅等が混在する路線商業地域	南東 12m国道	水道、下水	日向香掛 1.7km	都計外
5-20	花ヶ島町立毛 1073番 1外	69,800	2,053	1:1.2	店舗 S1	店舗、自動車販売会社等が建ち並び、路線商業地域	南東 11m市道	水道、下水	宮崎神宮 1.7km	準工 (60,200)
5-21	大字恒久字原出口 4488番 4内	62,100	873	1:1.5	事務所兼倉庫 S2	事務所、営業所等が建ち並び、路線商業地域	南西 16.4m県道	水道、下水	南宮崎 800m	準工 (60,200)
5-22	大島町原ノ前 1445番 109	65,000	2,000	1:2.1	店舗 S1	幹線沿いに店舗、病院のほか農地も混在する地域	北西 16m市道	水道、下水	宮崎神宮 2.3km	調区 (70,200)
5-23	祇園 2丁目 63番 2外	98,300	360	1:1.2	店舗兼事務所 S2	店舗、営業所が建ち並び、県道沿いの路線商業地域	東 15m県道	水道、下水	宮崎神宮 2.7km	準工 (60,200)
5-24	日ノ出町 160番 1	65,000	304	1:1.5	事務所 LS1	中小規模店舗、営業所等が混在する路線商業地域	北 22m県道	水道、下水	宮崎 2.8km	準工 (60,200)
5-25	大橋 3丁目 14番外	93,300	1,194	1:5.1	店舗兼共同住宅 RC8	自動車販売会社、店舗等が建ち並び、路線商業地域	南西 25m国道	水道、ガス、下水	宮崎 2.1km	準工 (60,200)
5-26	大字恒久字小橋 4398番 3外	78,500	1,017	台形 1:1	店舗兼事務所 S1	自動車販売会社、店舗等が見られる路線商業地域	北西 33m国道	水道、下水	南宮崎 750m	近商 (80,300)
5-27	宮崎駅東 2丁目 3番 1	121,000	791	1:1.5	事務所兼共同住宅 RC7	中高層共同住宅等が見られる駅前商業地域	南 40m市道	水道、ガス、下水	宮崎 200m	商業 (80,600)
5-301	江平中町 1番 11	105,000	148	1:2	事業所兼住宅 S3	事業所、共同住宅等の連たんする商業地域	南西 25m市道	水道、ガス、下水	宮崎 700m	近商 (80,300)
9-1	大字赤江字飛江田 979番 5	21,200	1,322	1:2	工場	建材、食品、金属加工工場を中心とする工業地域	南西 6m市道	水道、下水	田吉 2.4km	工業 (60,200)
9-2	港 2丁目 17番外	44,600	993	1:5.1	給油所 S2	倉庫、給油所等が建ち並び、宮崎港に近い工業地域	西 34m県道	水道、下水	宮崎 3.4km	工業 (60,200)
9-3	高洲町 345番	33,400	12,084	台形 1:2	建築中	中小規模の工場、営業所が見られる工業地域	東 30m道路	水道、下水	宮崎 3.7km	工業 (60,200)
都城 - 1	都城市中原町 2009番 1「中原町 20-7」	34,900	410	1:1.2	住宅 W1	中規模一般住宅が建ち並び、住宅地域	東 5.7m市道	水道、ガス、下水	都城 1km	1住居 (60,200)
2	南鷹尾町 2099番 152「南鷹尾町 31-5」	22,400	299	1:1.5	住宅 W1	中規模住宅が建ち並び、区画整然とした住宅地域	南東 9m市道	水道、下水	五十市 480m	1低専 (50,100)
3	菖蒲原町 2号 8番外「菖蒲原町 2-17」	25,700	284	1:1	住宅 W1	一般住宅等が建ち並び、既成住宅地域	南 6m市道	水道、ガス、下水	都城 1.3km	1中専 (60,200)
4	祝吉 2丁目 11番 9	25,500	333	1:2	住宅 W2	一般住宅等が建ち並び、区画整然とした住宅地域	南 6m市道	水道、下水	都城 2.1km	1中専 (60,200)
5	一万城町 62号 15番	22,000	429	1:1.5	建築中	一般住宅の中に空地等が見られる住宅地域	南 6m市道	水道、ガス、下水	都城 3.4km	1中専 (60,200)
6	若葉町 84号 14番 2	26,700	273	1:1.5	住宅 W2	一般住宅が建ち並び、区画整然とした住宅地域	南 6m市道	水道、ガス、下水	都城 2.6km	1低専 (50,100)
7	下川東 4丁目 10号 10番	20,900	331	1:1	住宅 W1	一般住宅が建ち並び、旧来からの住宅地域	南 6m市道	水道、ガス、下水	都城 1.6km	1中専 (60,200)
8	養原町 2997番 4	18,500	259	1:1.5	住宅 W2	一般住宅の中に空地等が見られる住宅地域	東 4m市道	水道	五十市 1.3km	1中専 (60,200)
9	山之口町花木字佐土原 2421番 19	9,900	378	1:1.5	住宅 W1	一般住宅のほかに空地等が見られる住宅地域	南 12.5m県道	水道、下水	山之口 600m	1住居 (60,200)
10	山之口町花木字横松 2214番 2	7,000	718	1:1.5	住宅 W1	一般住宅のほかに農地が見られる住宅地域	南 5m市道	水道、下水	山之口 1.2km	2中専 (60,200)
11	高城町穂満坊字鳥井前 477番 1	11,900	447	1:2.1	住宅 W2	一般住宅等が建ち並び、既成住宅地域	南東 5m市道	水道、下水	山之口 3.8km	1中専 (60,200)
12	高城町大井手字二本松 2209番 2	7,700	500	1:1	住宅 W1	一般住宅、農家住宅等が見られる住宅地域	南東 12m市道	水道	山之口 1.2km	1住居 (60,200)
13	山田町山田字脇之馬場 3874番 1	7,600	809	1:2.1	住宅 W1	中規模住宅が多い支所等に近い既成住宅地域	南西 11m市道	水道	万ヶ塚 2.5km	2住居 (60,200)
14	山田町中霧島字東屋敷 3017番 2外	6,200	515	1:2.5	住宅 W1	農家住宅が建ち並び、既成住宅地域	南西 7m市道	水道、下水	谷頭 700m	2住居 (60,200)
15	高崎町大牟田字新田 1168番 4	10,100	367	台形 1:1.2	住宅 W1	一般住宅を主とする支所等に近い既成住宅地域	南東 8m市道	水道、下水	高崎新田 900m	1住居 (60,200)
5-1	上町 2424番外	61,600	675	1:2	店舗 LS2	中低層の店舗ビル、銀行等が建ち並び、商業地域	南東 25m国道	水道、ガス、下水	西都城 700m	商業 (80,500) 準防



5-2	祝吉町 5006 番 1 外	39,400	285	不整形 1:2	店舗	W2	店舗のほかにも営業所等が見られる近隣商業地域	北西 19m 国道	水道、ガス、下水	都城 1.2km	2 住居 (60,200)
5-3	高崎町大牟田字新田 1247 番 89	12,800	352	1:1.5	店舗	W1	中小規模の店舗等が建ち並ぶ国道沿いの商業地域	北東 16m 国道	水道、下水	高崎新田 590m	近商 (80,200)
5-5	山之口町花木字向原 2074 番 13	12,000	512	1:1.5	店舗	RC2	低層の店舗兼住宅が多い駅前商業地域	西 12m 国道	水道、下水	山之口 80m	近商 (80,200)
5-6	高城町穂満坊字和田 2704 番 7 外	15,800	497	1:2	店舗兼住宅	S1	金融機関も見られる店舗兼住宅の多い商業地域	南西 16m 県道	水道、下水	山之口 3.5km	近商 (80,200)
5-7	山田町中霧島字東屋敷 3102 番 19	11,800	189	1:2.5	店舗	S2	小規模な小売店舗等が建ち並ぶ県道沿いの商業地域	西 11m 県道	水道、下水	谷頭 130m	2 住居 (60,200)
5-8	北原町 1463 番 1「北原町 5-11」	55,100	347	1:3	店舗兼住宅	S2	小規模の店舗、事務所等が見られる商業地域	西 15m 市道	水道、ガス、下水	都城 550m	近商 (80,300) 準防
5-201	都北町 6420 番 1 外	67,500	1,020	1:2.1	店舗	S1	店舗、自動車販売会社等が建ち並ぶ路線商業地域	南東 30m 国道	水道、下水	都城 4.1km	準工 (60,200)
延岡 -1	延岡市桜ヶ丘 2 丁目 634 番 77	25,700	182	1:1	住宅	W2	一般住宅が建ち並ぶ区画整然とした分譲住宅地域	北東 6m 市道	水道、ガス、下水	延岡 3km	1 低専 (50,100)
2	上伊形町 1063 番 1	6,700	340	1:2	住宅	W2	農家住宅が建ち並ぶ郊外の住宅地域	南東 5m 市道	水道	旭ヶ丘 2.8km	調区 (70,200)
3	大武町 2288 番 4	24,900	244	1:1.5	住宅	W2	住宅、共同住宅、工場等が混在する既成住宅地域	東 6m 市道	水道、下水	延岡 3km	1 住居 (60,200)
4	大門町 2732 番 5	24,500	231	1:1.2	住宅	W2	一般住宅が建ち並ぶ区画整然とした住宅地域	南 4m 市道	水道、下水	延岡 2.6km	1 住居 (60,200)
5	北小路 3739 番 27	41,600	118	1:1	住宅	W2	戸建住宅を主とする既成住宅地域	東 5m 市道、北側道	水道、ガス、下水	延岡 950m	1 住居 (60,200)
6	長浜町 3 丁目 4967 番 8	23,000	231	1:1.5	住宅	W2	工場に近い、一般住宅が建ち並ぶ住宅地域	南東 5.5m 市道	水道、ガス、下水	南延岡 2.5km	1 住居 (60,200)
7	緑ヶ丘 5 丁目 8 番 10 外「緑ヶ丘 5-7-8」	34,700	346	1:1.2	住宅	W1	一般住宅が建ち並ぶ閑静な住宅地域	東 4m 市道	水道、ガス、下水	南延岡 1.8km	2 中専 (60,200)
8	南一ヶ岡 2 丁目 6 番 105「南一ヶ岡 2-5-11」	33,700	242	1:1.2	住宅	W2	一般住宅が建ち並ぶ区画整然とした住宅地域	西 6m 市道	水道、下水	旭ヶ丘 1.2km	1 低専 (50,100)
9	土々呂町 4 丁目 4290 番 1	21,000	240	1:1.5	住宅	W1	一般住宅が建ち並ぶ既成住宅地域	南西 4.5m 市道	水道、下水	土々呂 650m	1 住居 (60,200)
10	松山町 396 番	20,000	360	1:1.5	住宅	W2	一般住宅のほか、農地等も見られる住宅地域	北 4.5m 市道	水道	延岡 3.7km	1 住居 (60,200)
11	大貫町 6 丁目 1953 番 3	33,200	173	1:1.5	住宅	W2	一般住宅が建ち並ぶ旧来からの住宅地域	北 4m 市道	水道、下水	延岡 3.9km	2 中専 (60,200)
12	古城町 2 丁目 9 番 2	54,100	140	1:1.5	住宅	W2	一般住宅が多い区画整然とした閑静な住宅地域	東 7m 市道	水道、ガス、下水	南延岡 2.3km	2 中専 (60,200)
13	平原町 1 丁目 884 番 3	38,600	165	1:2	住宅	W1	一般住宅、アパート等が混在する既成住宅地域	南東 7m 市道	水道、ガス、下水	南延岡 520m	2 中専 (60,200)
14	野地町 6 丁目 5410 番 1	40,000	407	1:1.5	住宅	W2	分譲住宅のほかにも公営住宅等が見られる住宅地域	南東 6m 市道	水道、下水	延岡 4.4km	2 中専 (60,200)
15	伊形町 5253 番 3 外	33,300	220	1:1.2	住宅	W2	一般住宅が多い区画整理済の住宅地域	北西 6m 市道	水道、ガス、下水	旭ヶ丘 1km	1 住居 (60,200)
16	富美山町 515 番 7	32,800	239	1:1	住宅	W1	一般住宅が建ち並ぶ区画整然とした住宅地域	北西 6m 市道	水道、ガス、下水	延岡 1.8km	2 中専 (60,200)
17	川島町 3996 番 2	19,400	330	1:1	住宅	W1	一般住宅のほか共同住宅、空地等が見られる地域	南 5.5m 市道	水道	延岡 4.5km	2 中専 (50,150)
18	三須町 836 番 1 外	15,200	579	台形 1:1.5	住宅	W2	農家住宅が建ち並ぶ郊外の住宅地域	南 5m 市道、西側道	水道、下水	南延岡 3.8km	調区 (70,200)
19	天下町 645 番	17,700	624	1:2.5	住宅	W2	農家住宅のほかにも一般住宅も見られる住宅地域	南 16m 市道	水道、下水	延岡 5.5km	調区 (70,200)
20	無鹿町 1 丁目 2179 番 40	20,500	334	1:1.5	住宅	W1	一般住宅が建ち並ぶ高台の住宅団地	西 5.2m 道路	水道	延岡 3.3km	2 中専 (50,150)
21	桜小路 334 番 2 外	52,000	186	1:1.5	住宅	W2	一般住宅のほか共同住宅等も見られる住宅地域	北東 7m 市道	水道、ガス、下水	延岡 2.3km	1 住居 (60,200)
22	出北 3 丁目 107 番 4 外「出北 3-7-9」	50,000	170	1:1.5	住宅	RC2	一般住宅が建ち並ぶ区画整然とした住宅地域	北 5.9m 市道	水道、ガス、下水	南延岡 1.8km	1 住居 (60,200)
3-1	川原崎町 7 番 1	14,300	660	1:3	田		周辺が開発されつつある宅地見込地	南 4.5m 市道	水道、ガス	延岡 1.6km	1 住居 (60,200)
5-1	幸町 2 丁目 89 番 3	62,600	158	1:2	店舗	SRC2	各種専門店が建ち並ぶ県道沿いの商業地域	西 16m 県道	水道、ガス、下水	延岡 250m	商業 (80,500) 準防
5-2	中川原町 3 丁目 16 番	42,100	162	1:4	店舗兼住宅	S3	中規模スーパー、小売店舗等が建ち並ぶ商業地域	北西 16m 県道	水道、ガス、下水	延岡 700m	近商 (80,300)
5-3	昭和町 1 丁目 18 番 8	44,000	261	1:2.5	店舗兼住宅	W2	店舗のほかにも共同住宅等が見られる商業地域	東 12m 市道	水道、ガス、下水	延岡 800m	近商 (80,300)
5-4	南町 2 丁目 1 番 2	63,700	195	1:3.5	店舗兼住宅	RC3	店舗、事務所等が混在する商業地域	南 11m 市道	水道、ガス、下水	延岡 1.5km	近商 (80,300) 準防
5-5	旭町 1 丁目 5 番 8	47,600	106	1:2	店舗兼住宅	SRC2	小規模の小売店舗等が建ち並ぶ商業地域	北 19m 市道	水道、ガス、下水	延岡 1.9km	商業 (80,400) 準防
5-6	構口町 2 丁目 805 番 3	47,500	357	1:2	店舗	RC2	小売店舗、営業所等が見られる駅前の商業地域	東 16m 県道	水道、ガス、下水	南延岡 300m	近商 (80,200)
5-7	卸本町 111 番 10「卸本町 11-15」	41,900	700	1:2.5	事務所兼倉庫	S2	卸売店舗、営業所等が建ち並ぶ商業地域	東 10m 市道、背面道	水道、下水	延岡 2.2km	近商 (80,300)
5-8	伊形町 5216 番 2	39,600	294	1:1.2	診療所兼住宅	RC2	低層の小売店舗等が建ち並ぶ路線商業地域	北 23m 市道	水道、ガス、下水	旭ヶ丘 990m	1 住居 (60,200)
5-9	博労町 4 番 8 外	45,600	292	1:2.5	店舗兼住宅	RC2	小売店舗、医院等が混在する既成商業地域	西 6m 市道	水道、ガス、下水	延岡 650m	商業 (80,500) 準防
5-10	大門町 239 番 1 外	38,800	1,130	台形 1.5:1	事務所兼住宅	S2	営業所、店舗、工場等が建ち並ぶ路線商業地域	東 28.5m 国道	水道、下水	延岡 2.2km	準工 (60,200)
9-1	別府町 4258 番 1	25,100	499	1:2.5	作業場兼事務所	S2	小規模工場のほか、住宅等の見られる工業地域	西 4m 市道	水道、ガス	南延岡 630m	工業 (60,200)
9-2	大武町 394 番 1	13,500	1,781	1:2.5	工場		中小規模工場が建ち並ぶ延岡港に近い工業地域	南西 8.5m 市道	水道	延岡 2.9km	工専 (60,200)
日南 -1	日南市上平野町 1 丁目 10 番 9	25,100	359	1:2	住宅	W2	一般住宅のほかにも公共用建物も見られる住宅地域	南西 6m 市道	水道、下水	日南 800m	2 住居 (60,200)

2	鉄肥5丁目4092番「鉄肥5-2-34」	19,400	436	1:2.5	住宅	W1	中規模一般住宅が密集する閑静な住宅地域	北西4m市道	水道	鉄肥 1.1km	①1住居 (60,200) 準防
3	吾田東1丁目1523番1	21,800	198	1:1.5	住宅	W2	中小規模一般住宅が建ち並ぶ既存住宅地域	北東4m道路	水道、下水	日南 800m	②2住居 (60,200)
4	南郷町中村字門之下乙2372番5	15,700	189	1:2	住宅	W2	一般住宅が建ち並ぶ古からの住宅地域	北西4.5m市道	水道	南郷 1.1km	①1住居 (60,200)
5	南郷町中村字伝ヶ崎乙5693番27	16,500	257	1:1.5	住宅	W2	中規模一般住宅が建ち並ぶ高台の住宅地域	東5m市道	水道	南郷 750m	②2中専 (60,200)
5-1	岩崎3丁目1番2「岩崎3-6-5」	40,000	586	不整形 1.5:1	店舗兼住宅	RC3	各種店舗を中心に金融機関等も混在する商業地域	北20m国道、南東側道	水道、下水	油津 400m	③商業 (80,400) 準防
5-2	鉄肥1丁目3949番外「鉄肥1-4-34」	24,100	264	1:2	店舗兼住宅	S2	店舗、金融機関等が存する国道沿いの商業地域	北16m国道	水道	鉄肥 650m	③商業 (80,400) 準防
5-3	南郷町東町2番7外	17,900	154	1:1	店舗兼住宅	W2	小売店舗、住宅等が混在する近隣商業地域	南東12m国道	水道	南郷 80m	④近商 (80,200)
小林-1	小林市細野字中ノ原1270番2	14,900	394	台形 1:1.5	住宅	W1	一般住宅、アパート等を中心とする既存住宅地域	西4.4m市道	水道	小林 1.1km	①1住居 (60,200)
2	細野字一本杉2261番4	16,800	165	1:2	住宅	W2	幹線道路に近い小規模な住宅地域	東4m市道	水道、下水	小林 1.5km	①1住居 (60,200)
3	水流迫字小林原1061番5	14,900	208	1:2	住宅	W2	一般住宅のほかに農地が見られる住宅地域	南西5.3m市道	水道、下水	小林 2.3km	②2中専 (60,200)
5-1	細野字五日町1903番内	34,300	204	1:4	店舗兼住宅	W2	中小規模の小売店舗等が建ち並ぶ商業地域	南22m国道	水道、下水	小林 250m	③商業 (80,400) 準防
5-2	細野字中ノ原1224番9	21,900	185	1:1.5	店舗	S2	店舗、事務所、一般住宅が混在する路線商業地域	北11m国道	水道	小林 1.2km	③準住居 (60,200)
日向-1	日向市新生町1丁目5番2	33,700	381	1:1.5	住宅	W2	中規模住宅のほかに事業所等が混在する住宅地域	南6m市道	水道、下水	日向市 800m	2住居 (60,200)
2	曾根町2丁目78番	27,900	348	1:1.2	住宅	W2	一般住宅が建ち並ぶ区画整然とした住宅地域	南東6m市道	水道、下水	日向市 2.3km	1中専 (60,200)
3	大字財光寺字六反田2761番194外(財光寺南3街区26外)	29,700	251	1:1.5	住宅	W2	区画整理進行中の空地も見られる住宅地域	東6m市道	水道	財光寺 1.4km	2住居 (60,200)
4	大字日知屋字深溝622番17	20,300	356	1:1	住宅	W1	一般住宅が見られる高台の住宅地域	西7m市道	水道、下水	日向市 3.5km	2中専 (60,200)
5	比良町1丁目116番内	33,400	396	1:1.2	住宅	W1	一般住宅が建ち並ぶ区画整然とした住宅地域	南6m市道	水道、下水	日向市 1.9km	2中専 (60,200)
6	北町6602番17内「北町5-8」	36,400	330	1:1.5	住宅	W1	中心商業地に近い閑静な住宅地域	北東5.2m市道	水道、下水	日向市 500m	1住居 (60,200)
7	大字富高字後無田6435番29	26,900	255	1:1.2	住宅	W1	中規模一般住宅が建ち並ぶ丘陵地の住宅地域	東6m市道	水道、下水	日向市 1.3km	1低専 (50,100)
8	大王町6丁目47番	34,400	271	1:1.5	住宅	W2	一般住宅が建ち並ぶ丘陵地の住宅地域	南東6m市道	水道、下水	日向市 2km	1低専 (50,100)
9	亀崎1丁目53番外	33,400	208	1:1.5	住宅	W2	中規模一般住宅が多い区画整然とした住宅地域	南東6m市道	水道、下水	日向市 800m	1住居 (60,200)
10	中堀町1丁目74番1外	26,500	412	1:1.2	住宅	W1	一般住宅等が建ち並ぶ区画整然とした住宅地域	東6m市道	水道、下水	日向市 2.6km	1低専 (50,100)
11	大字財光寺字長江283番87「大字財光寺8-16」	25,300	224	1:1.2	住宅	W1	一般住宅が建ち並ぶ区画整然とした住宅地域	北東6m市道	水道、ガス、下水	財光寺 1.8km	1住居 (60,200)
12	大字平岩字秋留6732番1外	12,400	418	台形 1.2:1	住宅	W2	中規模一般住宅と農家住宅を中心とする住宅地域	東6m市道	水道、下水	財光寺 1.7km	調区 (70,200)
13	大字財光寺字沖ノ原931番7	22,900	241	1:1.5	住宅	W2	一般住宅が建ち並ぶ国道背後の住宅地域	北4m市道	水道	財光寺 400m	2住居 (60,200)
5-1	上町10738番14外「上町17-13」	62,900	597	1.5:1	店舗	S2	各種店舗が建ち並ぶ駅前商業地域	西21m県道	水道、下水	日向市 200m	商業(80,400) 準防
5-2	江良町4丁目125番外	36,000	429	1:1.2	店舗兼住宅	S2	店舗、事業所が建ち並ぶ県道沿いの商業地域	南18m県道	水道、下水	日向市 1.8km	近商 (80,300)
5-3	北町1丁目24番2外	48,700	330	1:2	店舗兼住宅	S2	各種店舗、飲食店等が見られる商業地域	西16m県道	水道、下水	日向市 510m	近商 (80,300)
5-4	春原町1丁目31番外	38,500	169	1:2	店舗兼住宅	LS2	店舗、営業所が多い市役所に近い商業地域	東16m市道	水道、下水	日向市 600m	商業(80,400) 準防
5-5	大字日知屋字木原16391番1	33,800	495	1.5:1	事務所兼倉庫	S2	事務所、店舗、小工場等が混在する路線商業地域	南20m市道	水道、下水	日向市 1.1km	準工 (60,200)
5-6	大王町1丁目42番	30,800	290	1:1	店舗兼住宅	W2	店舗、営業所等を中心とする路線商業地域	西22m国道、南側道	水道、下水	日向市 2.1km	準工 (60,200)
9-1	大字財光寺字長江367番	19,100	958	1:2.5	倉庫	S2	工場や事業所の多く見られる工業地域	東11m市道	水道、下水	財光寺 1.8km	工業 (60,200)
9-2	大字日知屋字木原16337番1	15,700	972	1:3	工場		中小工場のほかに住宅が増えつつある工業地域	西6m市道	水道	日向市 1.2km	工業 (60,200)
9-3	亀崎東1丁目34番	29,500	559	1:1	工場兼事務所	S3	幹線沿いに工場、店舗等が混在する地域	南東12m県道	水道、下水	日向市 1.3km	準工 (60,200)
串間-1	串間市大字西方字平8424番1	10,600	452	1:2	住宅	W1	一般住宅を主とした丘陵地の既存住宅地域	北5m市道	水道、下水	串間 900m	②2住居 (60,200)
2	大字西方字東原3824番2外	11,000	456	1:2.1	住宅	W2	一般住宅のほかに農地等が見られる住宅地域	西5.5m県道、北側道	水道、下水	串間 1.3km	①1住居 (60,200)
3	寺里2丁目1番8	11,000	475	1:2.1	住宅	W1	一般住宅のほか空地も多い区画整理済の住宅地域	南東6m市道	水道	串間 1.5km	①1住居 (60,200)
5-1	大字西方字栗下5740番1	23,400	476	1:1.5	事務所	RC3	店舗、事務所等が混在する国道沿いの商業地域	南東12.5m国道	水道、下水	串間近接	③商業 (80,400)
5-2	寺里1丁目1番14	19,200	383	1:1.2	店舗兼住宅	S2	店舗、営業所等の建ち並ぶ路線商業地域	南東16m国道	水道	串間 1.3km	③準住居 (60,200)
西都-1	西都市聖陵町1丁目30番2	25,500	361	1:1	住宅	W2	一般住宅のほかに共同住宅等が見られる住宅地域	西6m市道	水道、下水	宮交バス 病院前停留所 220m	①1住居 (60,200)

2	大字三宅字田中 2895 番 15	19,300	247	1:1.2	住宅 W1	一般住宅が建ち並び県道背後の住宅地域	北 5 m 市道	水道、下水	宮交バス三宅入口停留所 300m	④ 1 住居 (60,200)
3	大字調殿字水洗 367 番 2 外	15,600	342	1:2.5	住宅 W1	一般住宅の中に空地が見られる住宅地域	北東 4.5m 市道	水道、下水	宮交バス中妻停留所 760m	④ 1 住居 (60,200)
5-1	小野崎 1 丁目 61 番	30,100	198	1:2	店舗兼住宅 S2	小売店舗、飲食店等が見られる商業地域	南東 18m 市道	水道、下水	宮交バス中央公民館前停留所 130m	④ 商業 (80,400) 準防
えびの -1	えびの市大字栗下字沼田 74 番 2	11,400	347	1:1	住宅 W1	小規模一般住宅の中に空地も見られる住宅地域	南 5 m 市道	水道	えびの 300m	④ 2 住居 (60,200)
2	大字原田字本地原 1403 番 7	9,500	250	1:1.5	住宅 LS2	一般住宅を中心に農家住宅が介在する住宅地域	南 5.5m 市道	水道	えびの飯野 700m	④ 1 住居 (60,200)
3	大字水流字鶴田 362 番 2	8,900	237	1:1.5	住宅 W1	中規模一般住宅が多い幹線沿いの既成住宅地域	西 11m 国道	水道	京町温泉 1km	④ 1 住居 (60,200)
5-1	大字向江字川端町 632 番 5	18,100	135	1:1.5	店舗兼住宅 W2	低層店舗等を中心とする幹線道路沿いの商業地域	南東 16m 国道	水道	京町温泉 300m	④ 近商 (80,200)
三股 -1	北諸県郡三股町大字宮村字植木 2983 番 13	16,500	398	1:1.2	住宅 W1	中小規模一般住宅が建ち並び住宅地域	南西 5 m 町道	水道	三股 1.9km	④ 1 低専 (50,100)
5-1	大字樺山字栗原 3475 番 7	20,000	112	1:1.5	店舗兼住宅 W2	小規模小売店舗が建ち並び近隣商業地域	北西 11m 県道	水道、下水	三股 750m	④ 近商 (80,200)
高原 -1	西諸県郡高原町大字西麓字上大迫 333 番 4	11,600	250	1.5:1	住宅 W1	一般住宅のほか事務所等が混在する既成住宅地域	南西 6 m 町道	水道	高原 1km	④ 1 住居 (60,200)
2	大字西麓字原ノ出口 2107 番 1 外	4,800	694	台形 1:1.2	住宅 W1	農家住宅が建ち並び既成住宅地域	北東 4.5m 町道	水道	高原 2.1km	④ 1 住居 (60,200)
5-1	大字西麓字上馬場 867 番 2	13,500	138	1:2	店舗兼住宅 W2	店舗が建ち並び県道沿いの近隣商業地域	南東 16m 県道	水道	高原 1.1km	④ 近商 (80,200)
国富 -1	東諸県郡国富町大字本庄字南神ノ原 4023 番 2	23,000	241	1:1.2	住宅 W1	店舗も混在する県道背後の住宅地域	北 6 m 町道	水道、下水	宮交バス国富バスセンター停留所 290m	1 住居 (60,200)
2	大字木脇字赤池 1337 番	19,000	457	1:1.5	住宅 W2	一般住宅を主に保育園も見られる住宅地域	北 5 m 町道	水道	宮交バス木脇停留所 700m	2 中専 (60,200)
3	大字嵐田字前畑 2313 番	7,500	972	1.2:1	住宅 W1	農家住宅が建ち並び古くからの住宅地域	南 4 m 道路	水道	宮交バス国富保健センター前停留所 2.1km	調区 (70,200)
5-1	大字本庄字東ノ原 4598 番 5	32,200	205	1:2	店舗兼住宅 S2	小売店舗が建ち並び県道沿いの路線商業地域	南 16m 県道	水道、下水	宮交バス六日町停留所 90m	近商 (80,200)
綾 -1	綾町大字南俣字坂下 773 番 2	14,400	293	1:2	住宅 W1	一般住宅が建ち並び古くからの住宅地域	南西 7 m 町道	水道、下水	宮交バス立町停留所 170m	④ 1 住居 (60,200)
2	大字南俣字郷鳴 153 番 1 内	11,200	614	1:1.5	住宅 W1	農家、一般住宅の中に農地も見られる住宅地域	南西 6 m 町道、北西側道	水道、下水	宮交バス郷鳴停留所 170m	④ 1 住居 (60,200)
5-1	大字南俣字大坪 488 番 9 外	27,200	275	1:3	店舗兼住宅 S3	小規模小売店舗が建ち並び中心商業地域	南 16m 県道	水道、下水	宮交バス綾待合所停留所近接	④ 近商 (80,200)
高鍋 -1	児湯郡高鍋町大字南高鍋字石原 850 番 1	23,700	312	台形 1:1	住宅 W1	一般住宅、アパート等が見られる住宅地域	西 7.5m 町道	水道、下水	高鍋 2.5km	④ 1 住居 (60,200)
2	大字蚊口浦字蚊口 7 番 3	13,100	230	1:2	住宅 W2	一般住宅等が建ち並び駅に近い住宅地域	東 7.5m 町道	水道	高鍋 300m	④ 1 住居 (60,200)
5-1	大字北高鍋字小鶴 1381 番 3	34,400	266	1:1	店舗兼事務所 S2	小売店舗、銀行等が建ち並び商業地域	西 18m 町道	水道、下水	高鍋 2.5km	④ 商業 (80,400)
新富 -1	新富町富田南 1 丁目 35 番	19,000	458	1:1.5	住宅 W1	一般住宅のほかに空地が見られる住宅地域	南西 6 m 町道	水道	日向新富 1.5km	④ 1 住居 (60,200)
2	大字上富田字鬼付女 8787 番 38	12,700	275	台形 1:1.2	住宅 W1	中規模一般住宅が多い既成住宅地域	北東 6 m 町道	水道	日向新富 300m	④ 1 住居 (60,200)
5-1	富田 1 丁目 14 番	23,400	212	1:2	店舗 S2	各種小売店舗が建ち並び中心商業地域	北東 14m 町道	水道	日向新富 1.4km	④ 近商 (80,200)
川南 -1	川南町大字川南字出水原 13558 番 19	10,400	385	1:1	住宅 W1	一般住宅の多く見られる古くからの住宅地域	東 7 m 町道、背面道	水道、下水	川南 3.8km	④ 2 住居 (60,200)
2	大字川南字新橋 19405 番 6 外	9,000	231	1:1.5	住宅 W1	一般住宅の中に空地等が見られる住宅地域	南東 6 m 道路	水道、下水	川南 3.6km	④ 1 住居 (60,200)
5-1	大字平田字垂門 2372 番 4 外	20,900	271	1:2	店舗兼住宅 S2	小売店舗、事務所等が建ち並び商業地域	北西 11m 町道	水道、下水	川南 3.2km	④ 近商 (80,200)
都農 -1	都農町大字川北字新別府原 1183 番 1	10,900	613	台形 1:1	住宅 W1	一般住宅等が建ち並び旧国道沿いの住宅地域	北西 7.5m 町道	水道	都農 1.6km	④ 2 住居 (60,200)
2	大字川北字都農中町 4897 番 4	12,700	277	1:2	住宅 W1	一般住宅の中に空地も見られる住宅地域	北東 6 m 町道	水道	都農 800m	④ 1 住居 (60,200)
門川 -1	東臼杵郡門川町宮ヶ原 4 丁目 15 番	24,000	315	1:2	住宅 RC2	一般住宅、店舗、事務所等が混在する住宅地域	南 12m 町道	水道	門川 650m	2 中専 (60,200)
2	上町 2 丁目 9 番 4	22,200	265	1:1.2	住宅 W2	一般住宅が建ち並び国道背後の住宅地域	東 6 m 町道	水道	門川 1.7km	2 住居 (60,200)
3	大字門川尾末字下納屋 8764 番 1 外	15,100	236	2:1	住宅 RC2	一般住宅が建ち並び漁港に近い住宅地域	南 6 m 町道	水道	門川 1km	2 住居 (60,200)
4	大字門川尾末字城屋敷 3884 番	6,800	661	1:1	住宅 W1	農家住宅が建ち並び周辺に農地の多い住宅地域	東 3.5m 町道	水道	門川 2.6km	調区 (70,200)
5-1	東栄町 2 丁目 3 番 4	24,200	179	台形 1:2.5	店舗兼住宅 RC2	店舗併用住宅が建ち並び駅前商業地域	東 7 m 町道	水道	門川 170m	近商 (80,200)

高千穂 -1	西臼杵郡高千穂町大字三 田井字宮ノ前 1598 番 2	13,400	93	台形 1:1.2	住宅	W2	一般住宅が建ち並ぶ古く からの住宅地域	南東 4.7m 町道	水道、下 水	宮交高千 穂駅停留 所 210m	◎1 住居 (60,200)
2	大字三田井字長崎 6376 番 3	10,600	170	台形 1:1.2	住宅	W2	一般住宅のほか、農家住 宅が建ち並ぶ住宅地域	南 4.5m 町道	水道、下 水	ふれあい バス戸の 鼻停留所 360m	◎1 住居 (60,200) 国定公(普 通)
(鹿 児 島 県)											
鹿児島 -1	鹿児島市西田 2 丁目 16 番 27「西田 2 - 16 - 29」	258,000	179	1:1.2	住宅	W2	一般住宅の中に共同住宅 等が見られる住宅地域	東 8 m 市道	水道、ガ ス、下水	鹿児島中 央 500m	1 住居 (60,200)
2	永吉 3 丁目 1035 番 2「永 吉 3 - 6 - 35」	79,900	196	台形 1:1.2	住宅	W1	一般住宅が多い傾斜地の 住宅地域	北 4.7m 市道	水道、ガ ス、下水	鹿児島中 央 2.7km	1 低専 (50,80)
3	宇宿 3 丁目 49 番 3「宇宿 3 - 49 - 5」	113,000	158	1:1.2	住宅	W2	一般住宅のほかにアパー ト等が混在する住宅地域	南東 6 m 市道	水道、ガ ス、下水	宇宿 370m	1 住居 (60,200)
4	武 2 丁目 25 番 7「武 2 - 25 - 12」	192,000	301	1:1.2	住宅	W2	一般住宅のほかに共同住 宅等が見られる住宅地域	西 6 m 市道	水道、ガ ス、下水	鹿児島中 央 750m	1 住居 (60,200)
5	鴨池 1 丁目 44 番 11「鴨池 1 - 44 - 15」	211,000	182	1:2	住宅	RC2	一般住宅のほかに共同住 宅等が見られる住宅地域	南西 6 m 市道	水道、ガ ス、下水	都元 590m	1 住居 (60,200)
6	大竜町 4 番 5「大竜町 4 - 16」	167,000	349	台形 1:1.5	住宅	W1	一般住宅等が建ち並ぶ閑 静な住宅地域	北 6.1m 市道	水道、ガ ス、下水	鹿児島 660m	1 住居 (60,200)
7	吉野町 731 番 2	39,600	182	1:1	住宅	LS2	一般住宅等が建ち並ぶ既 成住宅地域	西 6 m 私有道	水道、ガ ス	鹿児島 5.4km	1 低専 (50,80)
8	武岡 5 丁目 5753 番 57「武 岡 5 - 3 - 2」	98,300	193	1:1.2	住宅	LS2	一般住宅が建ち並ぶ区画 整然とした住宅地域	南西 6 m 市道	水道、ガ ス、下水	鹿児島中 央 3.7km	1 低専 (50,80)
9	小松原 2 丁目 18 番 15「小 松原 2 - 18 - 22」	117,000	298	1:1.2	住宅	W2	一般住宅のほかにアパー ト等が混在する住宅地域	北東 6.1m 市 道	水道、ガ ス、下水	谷山 930m	1 住居 (60,200)
10	大明丘 2 丁目 913 番 76 「大明丘 2 - 9 - 2」	51,400	186	1:1.2	住宅	LS2	中規模一般住宅が建ち並 ぶ南面傾斜地の住宅地域	南西 4.9m 市 道	水道、ガ ス、下水	鹿児島 4.5km	1 低専 (50,80)
11	東坂元 1 丁目 378 番 63 「東坂元 1 - 21 - 7」	42,900	222	1:1.2	住宅	RC2	一般住宅が建ち並ぶ高台 の閑静な住宅地域	南西 6 m 市道	水道、ガ ス、下水	鹿児島 3.1km	1 低専 (50,80)
12	伊敷台 6 丁目 7617 番 18 「伊敷台 6 - 21 - 19」	86,300	206	1:1.2	住宅	LS2	中規模一般住宅が多い区 画整然とした住宅地域	南東 6.1m 市 道	水道、ガ ス、下水	鹿児島中 央 6.7km	1 低専 (50,80)
13	草牟田町 8 番 12 外	140,000	129	1:2	住宅	LS2	一般住宅、アパート等が 見られる既成住宅地域	北東 5.9m 市 道	水道、ガ ス、下水	鹿児島中 央 3.1km	1 住居 (60,200)
14	川上町 830 番 1	22,900	210	1.5:1	住宅	W2	中規模一般住宅が多い既 成住宅地域	北 7.5m 市 道、西側道	水道	鹿児島 8km	調区 (50,80)
15	玉里団地 3 丁目 2645 番 203「玉里団地 3 - 31 - 10」	83,900	194	1:1.2	住宅	W2	中規模一般住宅が多い区 画整然とした住宅地域	南 5 m 市道	水道、ガ ス、下水	鹿児島中 央 5.4km	1 低専 (50,80)
17	伊敷 5 丁目 2767 番 35「伊 敷 5 - 20 - 12」	81,000	203	1:1	住宅	W2	中規模一般住宅が建ち並 ぶ住宅地域	北 4.5m 市道	水道、ガ ス、下水	鹿児島中 央 5.7km	1 住居 (60,200)
18	城山 2 丁目 134 番 39「城 山 2 - 11 - 16」	97,200	221	1:1.5	住宅	W2	中小規模一般住宅が建ち 並ぶ住宅地域	南 5 m 市道	水道、ガ ス、下水	鹿児島中 央 3.6km	1 低専 (50,80)
19	伊敷 7 丁目 5143 番 3「伊 敷 7 - 9 - 10」	60,200	174	台形 1.2:1	住宅	W2	一般住宅等が比較的建ち 並ぶ住宅地域	南東 7.7m 市 道	水道、下 水	鹿児島中 央 5.6km	1 低専 (50,80)
20	伊敷 1 丁目 130 番 1「伊敷 1 - 17 - 15」	87,000	264	1:1.2	住宅	W2	中小規模一般住宅、共同 住宅等混在する住宅地域	南 4.3m 市道	水道、ガ ス、下水	鹿児島中 央 4.5km	1 住居 (60,200)
21	下伊敷 3 丁目 821 番「下伊 敷 3 - 18 - 31」	65,400	165	2:1	住宅	W2	中規模一般住宅、アパー ト等が混在する住宅地域	北西 4 m 市道	水道、ガ ス、下水	鹿児島中 央 4.7km	1 低専 (50,80)
22	小山田町 9458 番 8	13,100	339	1.5:1	住宅	W1	一般住宅、農家住宅が混 在する傾斜地の住宅地域	西 6 m 市道	水道	鹿児島中 央 13km	調区 (50,80)
23	下伊敷 2 丁目 3239 番 1 内 「下伊敷 2 - 5 - 11」	94,600	194	台形 1:1	住宅	W1	一般住宅が建ち並ぶ既成 住宅地域	南西 6.2m 市 道	水道、ガ ス、下水	鹿児島中 央 4.1km	1 低専 (50,80)
24	光山 1 丁目 6112 番 15「光 山 1 - 1 - 22」	58,800	169	1:1.5	住宅	W2	中規模一般住宅が建ち並 ぶ郊外の住宅地域	東 6 m 市道	水道、ガ ス、下水	坂之上 600m	1 低専 (50,80)
25	稲荷町 53 番 26「稲荷町 9 - 27」	70,400	180	1:1	住宅	W2	中規模一般住宅が多い既 成住宅地域	東 4.2m 市道	水道、ガ ス、下水	鹿児島 1.5km	2 中専 (60,200)
26	常盤 2 丁目 922 番 5「常盤 2 - 9 - 1」	127,000	206	1.5:1	住宅	RC2	中規模一般住宅が多い古 からの閑静な住宅地域	東 5.9m 市 道、南側道	水道、ガ ス、下水	鹿児島中 央 1.2km	1 住居 (60,200)
27	城西 2 丁目 10 番 10「城西 2 - 10 - 20」	189,000	188	1.5:1	住宅	W2	中規模一般住宅、アパー ト等が混在する住宅地域	北東 8 m 市道	水道、ガ ス、下水	鹿児島中 央 1.6km	1 住居 (60,200)
28	原良 7 丁目 2102 番 15「原 良 7 - 27 - 7」	72,800	198	1:1.2	住宅	W2	一般住宅が建ち並ぶ区画 整然とした住宅地域	西 5 m 市道	水道、ガ ス、下水	鹿児島中 央 2.9km	1 低専 (50,80)
29	高麗町 14 番 13「高麗町 14 - 25」	236,000	181	1:1.2	住宅	W2	一般住宅、マンション等 が混在する住宅地域	北西 8 m 市道	水道、ガ ス、下水	鹿児島中 央 1.2km	1 住居 (60,200)
30	天保山町 59 番「天保山町 17 - 18」	186,000	376	1:1.2	住宅	W2	一般住宅、マンション等 が混在する住宅地域	南 6.6m 市道	水道、ガ ス、下水	鹿児島中 央 2.7km	1 住居 (60,200)
31	荒田 2 丁目 17 番 4「荒田 2 - 17 - 8」	234,000	221	1.2:1	住宅	W2	一般住宅、マンション等 が混在する住宅地域	東 5.9m 市道	水道、ガ ス、下水	鹿児島中 央 2.1km	1 住居 (60,200)
32	真砂本町 49 番 9「真砂本 町 49 - 15」	160,000	153	1.5:1	住宅	W2	一般住宅のほかにアパー トも見られる住宅地域	西 6 m 市道	水道、ガ ス、下水	南鹿児島 1.2km	1 住居 (60,200)
33	緑ヶ丘町 3783 番 99「緑ヶ 丘町 14 - 8」	40,900	217	1:1	住宅	W1	中規模一般住宅が多い区 画整然とした住宅地域	南東 4 m 市道	水道、ガ ス、下水	鹿児島中 央 10km	1 低専 (50,80)
34	牟礼岡 2 丁目 3966 番 821 「牟礼岡 2 - 24 - 15」	14,800	222	1:1.5	住宅	W2	一般住宅が建ち並ぶ区画 整然とした住宅地域	北西 6 m 市道	水道、ガ ス、下水	鹿児島 12km	◎1 低専 (50,80)
35	武 3 丁目 22 番 8「武 3 - 22 - 16」	150,000	254	1:2	住宅	W2	一般住宅のほかにアパー ト等も見られる住宅地域	北西 6 m 市道	水道、ガ ス、下水	鹿児島中 央 1.2km	1 住居 (60,200)
36	唐湊 4 丁目 1867 番 3 外 「唐湊 4 - 18 - 32」	72,300	196	1:2	住宅	W2	一般住宅、アパート等が 混在する住宅地域	南西 3 m 市道	水道、ガ ス、下水	都元 230m	2 中専 (60,200)
37	田上台 2 丁目 3377 番 9 外 「田上台 2 - 2 - 6」	60,400	120	1:2	住宅	W2	小規模一般住宅が建ち並 ぶ傾斜地の住宅地域	南東 4.6m 市 道	水道、ガ ス、下水	鹿児島中 央 2.7km	1 低専 (50,80)
38	広木 2 丁目 4170 番 36「広 木 2 - 24 - 5」	69,300	151	1:1	住宅	W2	小規模一般住宅が建ち並 ぶ住宅地域	南 4.7m 市道	水道、ガ ス、下水	宇宿 2.5km	1 低専 (50,80)
39	山田町字堀田 2878 番	42,000	489	台形 1:1.5	住宅	W1	一般住宅、農家住宅等が 混在する住宅地域	北東 3.1m 市 道	水道	広木 1.6km	調区 (50,80)
40	魚見町 113 番 13	68,100	192	1:1.5	住宅	W2	中規模一般住宅が建ち並 ぶ高台の住宅地域	南西 6 m 市道	水道、ガ ス、下水	谷山 2km	1 低専 (50,80)
41	西伊敷 6 丁目 4500 番 88 「西伊敷 6 - 37 - 17」	55,100	233	1:1	住宅	W2	中小規模一般住宅が建ち 並ぶ住宅地域	東 5 m 市道	水道、ガ ス、下水	鹿児島中 央 8.2km	1 低専 (50,80)

42	宇宿6丁目4番6「宇宿6-4-3」	102,000	152	1:1	住宅	W1	一般住宅のほかにアパートも見られる住宅地域	北東6m市道	水道、ガス、下水	宇宿910m	1低専(50,80)
43	東谷山2丁目24番2「東谷山2-24-2」	115,000	333	1:1.5	住宅	LS2	中規模一般住宅が多い区画整然とした住宅地域	南東6m市道	水道、ガス、下水	谷山1.1km	2中専(60,200)
44	清和2丁目3073番45「清和2-6-57」	68,900	157	1:1.5	住宅	W2	一般住宅のほかにアパートも見られる住宅地域	北東6m市道	水道、ガス、下水	谷山2.4km	1低専(50,80)
45	本名町469番6	19,600	477	1:2	住宅	W1	一般住宅のほかに農地も見られる住宅地域	南西5.5m市道	水道	鹿児島14km	④(60,200)
46	上福元町字高柳5684番7	64,600	217	1:1	住宅	W2	一般住宅のほかにアパートも見られる住宅地域	北西6m市道、南西側道	水道、ガス	谷山1.8km	1低専(50,80)
47	谷山中央6丁目29番21外「谷山中央6-29-20」	106,000	118	1:2	住宅	W2	一般住宅が多い区画整理済の住宅地域	南西6m市道	水道、ガス、下水	慈眼寺380m	1低専(60,100)
48	喜入町6965番2	23,400	390	1:2.5	住宅	W1	中規模一般住宅のほか空家も見られる住宅地域	北6.2m市道	水道	喜入450m	④(60,200)
49	坂之上4丁目4800番6「坂之上4-12-13」	66,200	133	1:1.5	住宅	W2	住宅とアパート等が混在する駅に近い住宅地域	西5.4m市道	水道、ガス、下水	坂之上300m	1低専(50,80)
50	桜ヶ丘4丁目11番15	90,500	212	1:1.2	住宅	W2	中規模一般住宅が多い区画整然とした住宅地域	南西6m市道	水道、ガス、下水	宇宿2.5km	1低専(50,80)
51	郡山町400番22	20,200	231	1:1	住宅	W2	中規模一般住宅が多い傾斜地の住宅地域	南東6m市道	水道	伊集院12km	④1中専(60,200)
52	吉野町3037番10外「吉野1-14-7」	63,800	238	1:1.2	住宅	W2	一般住宅等が建ち並ぶ区画整然とした住宅地域	北6m市道	水道、ガス、下水	鹿児島7.2km	1低専(50,80)
53	中山1丁目2995番36外「中山1-21-7」	81,500	250	1:1.5	住宅	W2	中規模一般住宅が多い傾斜地の住宅地域	北東6m市道	水道、ガス、下水	谷山3.3km	1低専(50,80)
54	花野光ヶ丘1丁目4300番230「花野光ヶ丘1-17-24」	45,900	186	1:1.2	住宅	LS2	一般住宅が建ち並ぶ区画整然とした住宅地域	南6m市道	水道、ガス、下水	鹿児島中央9.7km	1低専(50,80)
55	喜入前之浜町7062番2外	11,000	556	1:1	住宅	W2	一般住宅のほかに農家住宅が見られる住宅地域	南東5.5m市道、南西側道	水道	前之浜700m	④(60,200)
56	明和1丁目2600番92「明和1-33-5」	95,400	226	1:1	住宅	LS2	中規模一般住宅が建ち並ぶ住宅地域	南東6.1m市道	水道、ガス、下水	鹿児島中央3.4km	1低専(50,80)
57	油須木町304番32	12,900	223	1:1.5	住宅	W2	一般住宅のほかに空地等が見られる住宅地域	南西5m市道	水道	伊集院12km	④1低専(50,80)
58	坂之上1丁目922番28外「坂之上1-28-7」	53,200	181	1:1.2	住宅	W2	中規模一般住宅等が建ち並ぶ傾斜地の住宅地域	北西6m市道	水道、ガス、下水	坂之上1.1km	1低専(50,80)
59	上谷口町1097番2	27,100	229	2:1	住宅	W1	低層戸建住宅等が建ち並ぶ住宅地域	南西5.3m市道	水道	薩摩松元450m	④1住居(60,200)
60	紫原4丁目28番30外	116,000	237	1:2.1	住宅	W2	中規模一般住宅が多い区画整然とした住宅地域	北東5m市道	水道、ガス、下水	南鹿児島2km	2中専(60,200)
61	春山町1799番37	40,000	211	1:2.1	住宅	W2	一般住宅等が建ち並ぶ区画整然とした住宅地域	東6m市道	水道	上伊集院1.8km	④1中専(60,200)
62	下荒田2丁目15番8「下荒田2-15-11」	193,000	185	1:1.2	住宅	W2	中規模一般住宅が多い既成住宅地域	南西6m市道	水道、ガス、下水	鹿児島中央2km	1住居(60,200)
63	上之園町33番9	240,000	225	1:1.2	住宅	W1	一般住宅、アパート等が混在する既成住宅地域	北東8m市道	水道、ガス、下水	鹿児島中央920m	1住居(60,200)
64	東郡元町11番8「東郡元町11-10」	144,000	2,129	1:1.5	共同住宅	RC11	高層のマンションが多く見られる共同住宅地域	東8m市道	水道、ガス、下水	南鹿児島800m	準工(60,200)
65	平川町字大園603番3外	33,500	401	台形1:1.5	住宅	W1	一般住宅のほかに空地、農地も見られる住宅地域	北西5m市道	水道	五位野600m	調区(50,80)
66	下福元町字八ノ尾2909番	15,600	397	1:2	住宅	W2	一般住宅、農家住宅が混在する住宅地域	南東4m市道	水道	慈眼寺2.1km	調区(50,80)
67	千年1丁目3750番80「千年1-40-13」	40,800	201	1:2.1	住宅	W2	中規模一般住宅が建ち並ぶ住宅地域	北東6m市道	水道、ガス、下水	鹿児島中央7.8km	1低専(50,80)
68	西谷山3丁目15番21「西谷山3-15-21」	106,000	143	1:1.5	住宅	W2	中規模一般住宅が建ち並ぶ住宅地域	北6m市道	水道、ガス、下水	慈眼寺780m	1低専(60,100)
301	谷山中央1丁目4216番6外(谷山駅周辺地区29街区5外)	157,000	173	1:1.5	住宅	W2	中規模住宅等が建ち並ぶ区画整然とした住宅地域	南6m区画街路	水道、ガス、下水	谷山380m	2中専(60,200)
3-1	吉野町8412番3	12,700	330	1:5.1	畑		周辺に一般住宅等が見られる宅地見込地地域		水道	鹿児島5.3km	1低専(40,60)
5-1	吉野町1759番1外	84,100	294	1:2.1	店舗	RC2	飲食店、一般住宅等が混在する路線商業地域	東25.1m県道	水道、ガス、下水	鹿児島4.8km	準住居(60,200)
5-2	武1丁目9番12	268,000	149	1:2.1	店舗、事務所兼共同住宅	RC4	中層の店舗併用住宅等が見られる商業地域	西25m市道、北側道	水道、ガス、下水	鹿児島中央420m	商業(80,400) 準防
5-3	船津町4番20外「船津町4-20」	304,000	238	1:2	事務所兼共同住宅	SRC7	中高層店舗兼共同住宅が多い国道沿いの商業地域	南西20m国道	水道、ガス、下水	鹿児島中央2km	商業(80,500) 防火
5-4	下伊敷1丁目447番2外「下伊敷1-42-36」	181,000	258	1:2.1	店舗兼共同住宅	RC3	中低層小売店舗等が建ち並ぶ路線商業地域	北東25m国道	水道、ガス、下水	鹿児島中央3.6km	商業(80,400) 準防
5-5	田上2丁目33番11「田上2-33-13」	151,000	119	1:2.5	店舗兼住宅	RC3	店舗、事務所、一般住宅等が混在する商業地域	北16m県道	水道、ガス、下水	鹿児島中央1.9km	準住居(60,200)
5-6	真砂町60番29「真砂町60-20」	160,000	89	2:1	店舗兼住宅	W2	小売店舗が建ち並ぶ近隣商業地域	西7m市道	水道、ガス、下水	南鹿児島900m	近商(80,200) 準防
5-7	中町5番29「中町5-5」	619,000	268	台形1:1.2	店舗	S3	中層の店舗ビル等が建ち並ぶ繁華な商業地域	南西20m国道	水道、ガス、下水	鹿児島中央1.8km	商業(80,700) 防火
5-8	平之町8番17外「平之町8-14」	277,000	489	1:5.1	店舗兼事務所	RC5	店舗、中層事務所ビル等が建ち並ぶ商業地域	北西25.1m国道	水道、ガス、下水	鹿児島中央1.2km	商業(80,400) 準防
5-9	中央町16番5	573,000	338	1:2	店舗兼事務所	S6	銀行、店舗、ホテル等が建ち並ぶ駅前商業地域	北東25m市道	水道、ガス、下水	鹿児島中央420m	商業(80,400) 準防
5-10	上之園町15番10	280,000	227	1:2	事務所兼共同住宅	SRC7	店舗兼共同住宅、事務所等が建ち並ぶ商業地域	南東26m市道	水道、ガス、下水	鹿児島中央1km	商業(80,400) 準防
5-11	荒田1丁目41番10「荒田1-41-9」	342,000	312	1:2.5	店舗兼事務所	S3	小売店舗、事務所等が建ち並ぶ商業地域	東35.9m県道	水道、ガス、下水	鹿児島中央1.8km	商業(80,400) 準防
5-12	東谷山5丁目27番3「東谷山5-27-3」	118,000	430	1:1.5	店舗	LS1	店舗、事業所等が混在する県道沿いの商業地域	南東16m県道	水道、ガス、下水	谷山1.1km	準住居(60,200)
5-13	御本町6番11	63,000	1,866	1:1.2	銀行	SRC2	金融機関、店舗、事業所等が混在する商業地域	北西14m市道、三方路	水道、ガス、下水	谷山1.7km	準工(60,200)

5-14	小松原2丁目33番12	147,000	226	1:1.5	事務所 RC3	中低層の事務所、店舗ビル等が建ち並ぶ商業地域	北西15m国道	水道、ガス、下水	谷山630m	商業(80,400) 準防
5-15	和田1丁目23番2外「和田1-23-3」	147,000	838	台形1:1.2	銀行 RC2	中規模の低層店舗等が建ち並ぶ路線商業地域	南東15m国道、南側道	水道、ガス、下水	谷山1.6km	近商(80,200) 準防
5-16	東千石町13番34外「東千石町13-19」	1,140,000	227	1:2.5	店舗兼事務所 RC5F1B	中高層の店舗ビル等が建ち並ぶ中心商業地域	南東36m県道	水道、ガス、下水	鹿児島中央1.6km	商業(80,700) 防火
5-18	堀江町4番20「堀江町4-19」	223,000	231	台形1:1.5	事務所兼住宅 RC3	事務所ビル、店舗、共同住宅が混在する商業地域	南西15m市道	水道、ガス、下水	鹿児島中央2.1km	商業(80,400) 準防
5-19	西田2丁目21番24「西田2-21-23」	629,000	190	1:1.2	店舗、事務所兼共同住宅 RC5	中層の店舗、事務所ビル等が建ち並ぶ商業地域	東15m市道	水道、ガス、下水	鹿児島中央200m	商業(80,500) 防火
5-20	東千石町5番8	361,000	129	1:1.2	店舗兼事務所 RC6	中層の店舗、事務所ビル等が建ち並ぶ商業地域	北西15m県道	水道、ガス、下水	鹿児島中央1.6km	商業(80,500) 防火
5-21	山之口町11番25「山之口町11-21」	350,000	164	1:2	店舗 SRC6F1B	中層飲食店舗ビル等が建ち並ぶ商業地域	南東8m市道	水道、ガス、下水	鹿児島中央1.5km	商業(80,500) 防火
5-22	新屋敷町12番29「新屋敷町12-7」	190,000	172	1:3	診療所兼住宅 RC3	事務所兼共同住宅、店舗等が混在する商業地域	北東25m市道	水道、ガス、下水	鹿児島中央1.5km	近商(80,300) 準防
5-23	鴨池新町6番3「鴨池新町6-10」	201,000	2,333	1:1.2	事務所 RC7F1B	中高層事務所ビル等が建ち並ぶ商業地域	東25m県道、背面道	水道、ガス、下水	南鹿児島1.6km	近商(60,300) 準防
5-24	加治屋町12番16外「加治屋町12-11」	584,000	458	1:1	事務所 RC8	中高層の事務所ビルが建ち並ぶ商業地域	北西36.1m県道	水道、ガス、下水	鹿児島中央950m	商業(80,600) 防火
5-25	中央町4番33外	899,000	275	台形1:1	店舗兼事務所 SRC7F1B	店舗兼事務所ビル等が建ち並ぶ駅前の商業地域	南東36m県道、北東側道	水道、ガス、下水	鹿児島中央450m	商業(80,600) 防火
5-26	喜入町7018番4	30,400	495	1:1.2	銀行 RC2	低層の小売店舗、事務所等が混在する商業地域	北西10.5m県道、南西側道	水道	喜入550m	Ⓢ(60,200)
5-27	上谷口町2864番5外	37,500	212	不整形1.5:1	店舗兼住宅 RC2	店舗、事務所等が建ち並ぶ県道沿いの商業地域	南西12m県道	水道	薩摩松元280m	Ⓢ近商(80,300)
5-28	郡山町1419番5外(郡山中央67街区7外)	35,600	286	1:1.2	店舗兼共同住宅 S2	小売店舗、飲食店等が増えつつある路線商業地域	南東20m国道	水道	伊集院11km	Ⓢ準住居(60,200)
5-29	本名町1118番6	24,000	319	台形1:1.2	店舗兼住宅 S3	小規模の小売店舗、一般住宅が混在する商業地域	北東12m県道、背面道	水道	鹿児島13km	Ⓢ(60,200)
5-30	吉野町3599番3外(吉野地区168街区3外)	121,000	938	2:1	店舗 S1	中規模の小売店舗、飲食店等が多い路線商業地域	西25m県道	水道、ガス、下水	鹿児島7.6km	準住居(60,200)
5-31	東開町字東開4番113	127,000	1,238	1:1.5	空地	飲食店、自動車販売店等が建ち並ぶ路線商業地域	北西25.8m県道	水道、ガス、下水	宇宿1.5km	工業(60,200)
5-32	西谷山3丁目1番9「西谷山3-1-16」	138,000	516	1:1	店舗兼事務所 S1	低層の店舗、医院等が建ち並ぶ商業地域	東18m市道	水道、ガス、下水	慈眼寺550m	準住居(60,200)
5-33	宇宿4丁目30番10外「宇宿4-30-14」	117,000	166	1:1	店舗兼住宅 W2	店舗兼住宅、一般住宅等が混在する近隣商業地域	南西20m市道	水道、ガス、下水	宇宿600m	準住居(60,200)
5-34	上荒田町38番3外「上荒田町38-4」	306,000	648	1:1.2	店舗、事務所兼共同住宅 RC6	店舗、事務所、マンション等が建ち並ぶ商業地域	南東28m市道、北東側道	水道、ガス、下水	鹿児島中央1.1km	商業(80,400) 準防
5-201	中央町25番2	593,000	247	1:1.2	店舗兼共同住宅 RC8	事務所、銀行等が見られる駅近くの商業地域	東27m県道、北側道	水道、ガス、下水	鹿児島中央300m	商業(80,500) 防火
9-1	宇宿2丁目450番109外「宇宿2-13-11」	73,300	1,664	1:2	倉庫 S2	倉庫、工場、営業所等が建ち並ぶ工業地域	南東10.3m市道	水道、下水	宇宿900m	工業(60,200)
9-2	南栄2丁目7番5	28,400	1,650	1:1.5	工場兼事務所	中小規模の鉄工関連工場が建ち並ぶ工業地域	北東12m市道	水道、ガス、下水	谷山1.8km	工専(60,200)
9-3	七ツ島1丁目4番11	21,900	1,979	1:3	工場兼事務所	中規模の工場、事業所等が建ち並ぶ工業団地	東20m市道	水道、下水	五位野1.9km	工専(60,200)
9-4	錦江町24番12「錦江町10-37」	97,300	1,649	1:1.5	工場	低層中規模事務所、工場等が混在する工業地域	西15m市道	水道、ガス、下水	鹿児島中央3.1km	準工(60,200)
鹿屋-1	鹿屋市西原2丁目299番2「西原2-24-19」	21,100	297	1:1.2	住宅 W2	中規模一般住宅の建ち並ぶ住宅地域	北東7.8m市道	水道、下水	志布志29km	Ⓢ1中専(60,200)
2	寿3丁目3141番26「寿3-5-31」	22,900	413	1:1.2	住宅 W1	一般住宅の中に共同住宅等が見られる住宅地域	北5m市道	水道、下水	志布志25km	Ⓢ1中専(60,200)
3	笠之原町993番2内「笠之原町41-34」	14,100	572	1:2	住宅 W2	中規模一般住宅が建ち並ぶ既成住宅地域	南5.5m市道	水道	志布志24km	Ⓢ1中専(60,200)
4	吾平町上名字山崎水流7482番2	3,300	436	1:1.5	住宅 W2	一般住宅と農家住宅が混在する住宅地域	西4.5m市道	水道	志布志29km	Ⓢ1中専(60,200)
5	新生町8542番4「新生町10-12」	14,300	324	1:1.2	住宅 W1	中規模一般住宅が多い既成住宅地域	北東6.5m市道	水道、下水	志布志28km	Ⓢ1住居(60,200)
6	串良町岡崎字中島2079番1	10,100	214	1:1.2	住宅 W1	一般住宅等が建ち並ぶ串良町中心部の住宅地域	南4.7m市道	水道	志布志17km	Ⓢ(70,400)
7	串良町下小原字前門前4894番3	3,800	496	1:1.2	住宅 W1	一般住宅、農家住宅等が混在する住宅地域	北東5.5m市道	水道	志布志20km	Ⓢ(70,400)
8	吾平町麓字喜子田3390番4外	8,250	226	1:1.5	住宅 W2	一般住宅が見られる利便性の良い既成住宅地域	北東6.5m市道	水道	志布志28km	Ⓢ1住居(60,200)
5-1	寿7丁目515番39外「寿7-8-50」	53,300	727	1:1.5	店舗兼事務所 S3	大型量販店、事務所ビル等が建ち並ぶ商業地域	北16.7m県道、西側道	水道、下水	志布志25km	Ⓢ近商(80,200)
5-2	大手町7289番6「大手町3-18-2」	43,200	104	1:2	店舗兼住宅 W2	店舗兼住宅、金融機関等が混在する商業地域	南東21.5m国道	水道、下水	志布志27km	Ⓢ商業(80,400)
5-3	西原1丁目10950番6「西原1-12-26」	26,600	329	1:2	店舗兼住宅 W2	小売店舗、事務所等が混在する商業地域	北西15m国道	水道、下水	志布志28km	Ⓢ近商(80,200)
5-4	串良町岡崎字露田2055番2外	16,400	200	1:2.5	店舗兼住宅 S2	小売店舗が建ち並ぶ既成商業地域	南16m県道	水道	志布志17km	Ⓢ(70,400)
5-5	吾平町麓字宮前3560番7	17,300	105	1:1.5	店舗兼住宅 S2	小規模の小売店舗等が建ち並ぶ商業地域	東16m県道、北側道	水道	志布志29km	Ⓢ商業(80,400)
枕崎-1	枕崎市宮田町140番	17,000	232	1:2	住宅 RC2	中規模一般住宅の中に空地等が見られる住宅地域	西5m市道	水道、下水	枕崎610m	Ⓢ1低専(50,80)
2	泉町114番	16,500	98	1:2.1	住宅 W2	小規模の低層一般住宅が建ち並ぶ住宅地域	東6m市道	水道、下水	枕崎750m	Ⓢ1住居(60,200)
3	住吉町64番	21,700	156	1:2.5	住宅 W2	一般住宅等が建ち並ぶ利便性の良い住宅地域	北6m市道	水道、下水	枕崎300m	Ⓢ2住居(60,200)
5-1	東本町10番	33,100	157	1:2	店舗兼共同住宅 S4	各種小売店舗が建ち並ぶ駅前の商業地域	西20m県道	水道、下水	枕崎120m	Ⓢ商業(80,400)
5-2	立神本町96番	25,200	242	台形1:2	店舗兼住宅 RC2	小売店舗、一般住宅等が混在する近隣商業地域	北西16m国道	水道、下水	枕崎1.7km	Ⓢ近商(80,200)

阿久根 - 1	阿久根市塩鶴町 1 丁目 209 番外	15,400	188	1.5:1	住宅	W2	一般住宅を中心に空地等 も見られる住宅地域	南 6 m 市道	水道、ガ ス	阿久根 1.8km	⑤ 1 中専 (60,150)
2	波留字濱田 1809 番 1 外	9,750	416	台形 1:2.5	住宅	W1	中小規模一般住宅が多い 既成住宅地域	南東 4.1m 市 道	水道	阿久根 1.5km	⑤ 1 低専 (50,80)
3	赤瀬川字野中 351 番 3	12,100	330	不整形 1:4	住宅	W1	一般住宅の中に空地等が 見られる住宅地域	南 5.7m 市 道、西側道	水道	阿久根 500m	⑤ 1 住居 (60,200)
5 - 1	大丸町 83 番	24,000	303	1.2:1	診療所兼住 宅	RC3	小売店舗、銀行等が見ら れる既成商業地域	南西 11.1m 市道	水道、ガ ス	阿久根 1.1km	⑤ 商業 (80,400)
出水 - 1	出水市向江町 175 番「向江 町 6 - 38」	17,100	291	不整形 1:1	住宅	W2	中小規模一般住宅が建ち 並ぶ既成住宅地域	西 6.5m 市 道	水道、ガ ス、下 水	出水 1.8km	⑤ 1 住居 (60,200)
2	米ノ津町 916 番「米ノ津町 24 - 6」	12,700	282	1:1.2	住宅	W1	一般住宅が建ち並ぶ区画 整然とした住宅地域	南西 6 m 市 道	水道、下 水	米ノ津 750m	⑤ 1 住居 (60,200)
3	上鯖川字大田原 1396 番 3	12,800	367	1.2:1	住宅	W1	中小規模一般住宅のほか 空地も見られる住宅地域	北東 8.8m 市 道	水道、ガ ス、下 水	出水 1.3km	⑤ 2 低専 (50,80)
5 - 1	昭和町 61 番 2「昭和町 14 - 5」	32,000	278	1:1.5	店舗兼事務 所	S2	中低層店舗、金融機関等 が建ち並ぶ商業地域	北東 15m 国 道	水道、ガ ス、下 水	出水 500m	⑤ 近商 (80,300)
5 - 2	本町 87 番「本町 12 - 11」	24,800	318	1:1.2	店舗兼住宅	W2	低層の中小規模店舗が多 い既成商業地域	東 15m 県 道	水道、ガ ス、下 水	出水 1.5km	⑤ 商業 (80,400)
指宿 - 1	指宿市湯の浜 4 丁目 3070 番 1 外「湯の浜 4 - 6 - 13」	18,700	211	1:1	住宅	W2	一般住宅の中に空地等が 見られる既成住宅地域	北東 7 m 市 道	水道、下 水	指宿 1km	⑤ 1 住居 (60,200)
2	十二町字吉田 327 番 6	16,900	190	台形 1:2.1	住宅	W1	一般住宅、畑地が混在す る古くからの住宅地域	南西 6 m 市 道	水道、下 水	指宿 1km	⑤ 1 中専 (60,200)
3	十二町字中川路後 2101 番 5	24,900	309	1:1.5	住宅	W2	中規模一般住宅が多い区 画整理済の住宅地域	北西 6 m 市 道	水道、下 水	指宿 780m	⑤ 1 中専 (60,200)
4	山川山下町 44 番内	10,100	297	1:2	住宅	W1	一般住宅の中に空地等が 見られる既成住宅地域	北東 6 m 市 道	水道	山川 2.2km	⑤ 1 住居 (60,200)
5	山川大山字下原 3264 番	8,430	249	台形 1:1.5	住宅	W2	一般住宅、農家住宅等が 混在する既成住宅地域	北 5.5m 市 道	水道	大山 600m	⑤ (70,400)
6	開闢川尻字中 5694 番	5,250	224	1:1	住宅	W1	一般住宅が密集する既成 住宅地域	南 4.2m 市 道	水道	薩摩川尻 2.2km	⑤ (70,400)
7	開闢仙田字西土器 1998 番 2	4,350	434	台形 1:1	住宅	W1	一般住宅と農家住宅が混 在する住宅地域	西 6 m 市 道	水道	開闢 2.1km	⑤ (70,400)
5 - 1	湊 1 丁目 1939 番 2「湊 1 - 2 - 11」	44,400	200	1:1.5	店舗兼住宅	RC2	小売店舗等が建ち並ぶ駅 前の商業地域	東 11m 県 道	水道、下 水	指宿 90m	⑤ 商業 (80,400)
5 - 2	開闢十町字和田園 2884 番 3 外	11,100	425	台形 1:2	店舗兼住宅	RC1	店舗のほかに一般住宅も 混在する近隣商業地域	北 11m 国 道	水道	開闢 300m	⑤ (70,400)
5 - 3	山川入船町 55 番 2	11,900	114	1:2	店舗兼住宅	W2	店舗兼住宅、一般住宅が 混在する近隣商業地域	南東 10m 市 道	水道	山川 2.3km	⑤ 商業 (80,400)
西之表 - 1	西之表市西之表字川迎 15242 番	12,100	579	1:1	住宅	W1	中規模一般住宅が多い既 成住宅地域	南東 8 m 市 道	水道	川迎停 300m	⑤ 1 住居 (60,200)
2	西之表字下邑 9979 番 2	18,300	284	台形 1.5:1	住宅	W1	中規模一般住宅が見られ る高台の住宅地域	西 3.5m 市 道	水道	市立図書 館下停 270m	⑤ 1 住居 (60,200)
3	西之表字榕園 7264 番 4	16,700	167	1:2.5	住宅	W2	中規模一般住宅が多い古 くからの住宅地域	南 5 m 市 道	水道	松島停 360m	⑤ 1 中専 (60,200)
5 - 1	東町 7059 番 1	50,300	70	1:1.5	店舗兼住宅	RC4	各種小売店舗、銀行等が 建ち並ぶ既成商業地域	西 8.4m 国 道	水道	鹿児島銀 行前停 近接	⑤ 商業 (80,400)
5 - 2	天神町 3 番 11	35,400	166	1.5:1	店舗兼住宅	RC2	中規模の店舗、事務所等 が見られる商業地域	南西 12.5m 市道、背 面道	水道	天神橋停 近接	⑤ 商業 (80,400)
垂水 - 1	垂水市海潟字飛岡 587 番 1	9,830	327	台形 1:2	住宅	RC2	一般住宅、農家住宅が混 在する既成住宅地域	南 5.5m 市 道	水道	国分 37km	⑤ (70,400)
2	中央町 49 番 1	15,500	301	1:1.5	住宅	W1	中規模一般住宅が多い既 成住宅地域	南西 6 m 市 道	水道	国分 41km	⑤ 1 住居 (60,200)
5 - 1	本町 17 番	26,600	264	1:1.2	店舗兼住宅	RC2	小売店舗、銀行等が建ち 並ぶ国道沿いの商業地域	北西 15m 国 道	水道	国分 41km	⑤ 商業 (80,400)
薩摩川 内 - 1	薩摩川内市大小路町字岩 同 2280 番 3「大小路町 40 - 22」	31,100	264	1:3	住宅	W2	中規模一般住宅が多い区 画整然とした住宅地域	東 5 m 市 道	水道、ガ ス	上川内 1.8km	⑤ 1 住居 (60,200)
2	宮内町字学藤 1832 番 1	25,000	275	1:1.5	住宅	W1	中規模一般住宅が多い閑 静な住宅地域	西 6 m 市 道	水道、ガ ス	上川内 2.3km	⑤ 1 住居 (60,200)
3	入来町副田字馬渡 5627 番 14	6,930	358	1:1	住宅	W1	一般住宅が建ち並ぶ既成 住宅地域	南西 3.6m 市 道	水道	川内 15km	⑤ 1 住居 (60,200)
4	平佐町字天神坊 4216 番 18	28,400	243	1:1.5	住宅	W2	一般住宅の中に空地等が 見られる住宅地域	東 5 m 市 道	水道、ガ ス、下 水	川内 1.4km	⑤ 2 中専 (60,200)
5	宮崎町字春日原 2864 番 26	19,800	229	1:1	住宅	LS2	一般住宅が建ち並ぶ郊外 の傾斜地の住宅地域	南 5 m 市 道	水道	隈之城 2km	⑤ (70,400)
6	樋脇町市比野字小嶺 3200 番 48	15,300	253	1.2:1	住宅	W1	一般住宅等が建ち並ぶ閑 静な住宅地域	西 6 m 市 道	水道、下 水	川内 12km	⑤ (70,400)
7	樋脇町塔之原字西田間田 650 番外	7,800	329	1:2.5	住宅	W1	一般住宅の中に空地等が 見られる住宅地域	北東 6.8m 市 道	水道	川内 8.9km	⑤ (70,400)
8	入来町副田字立山 5955 番 41	9,750	214	1:1.2	住宅	W1	一般住宅のほかに空地等 が見られる住宅地域	北西 6 m 市 道	水道	川内 15km	⑤ 1 住居 (60,200)
5 - 1	西向田町 276 番「西向田町 18 - 25」	86,300	373	1:4	店舗兼住宅	RC2	小売店舗、銀行等が建ち 並ぶ中心的商業地域	北東 25m 国 道、背 面道	水道、ガ ス、下 水	川内 1.2km	⑤ 商業 (80,400)
5 - 2	東向田町 209 番「東向田町 15 - 9」	60,300	216	1:2.5	店舗兼住宅	RC3	飲食店、小売店舗等が多 い古くからの商業地域	南西 11m 市 道	水道、ガ ス、下 水	川内 700m	⑤ 商業 (80,400)
5 - 3	中郷 2 丁目 177 番外「中郷 2 - 7 - 8」	51,500	1,760	1:1.5	事務所兼工 場	S2	営業所、スーパー等が増 えつつある路線商業地域	南東 16m 国 道、背 面道	水道、ガ ス	上川内 2.9km	⑤ 準住居 (60,200)
5 - 4	樋脇町市比野字宮元 99 番 1 外	23,000	1,175	1:1	店舗	S1	コンビニ、スーパー等が 混在する路線商業地域	南東 15.5m 県道、南 西側 道	水道	川内 11km	⑤ (70,400)
5 - 5	入来町浦之名字木場原 7577 番 2	13,200	336	1:1.5	店舗兼住宅	S2	店舗、一般住宅が混在す る国道沿いの商業地域	北東 15m 国 道	水道	川内 15km	⑤ (70,400)
日置 - 1	日置市東市来町湯田字永 田 2950 番	22,100	389	1:2.1	住宅	W1	一般住宅が見られる区画 整理済の住宅地域	北東 12m 市 道	水道	湯之元 1km	⑤ 1 住居 (60,200)
2	東市来町湯田字諏訪原 1975 番 6	14,000	264	1:2	住宅	W1	一般住宅の中に空地等が 見られる住宅地域	南西 10m 市 道	水道	湯之元 1.2km	⑤ 1 中専 (60,200)
3	伊集院町郡 2 丁目 64 番	50,200	334	台形 1:1.5	住宅	W2	中規模一般住宅が見られ る環境の良い住宅地域	西 6 m 市 道	水道、下 水	伊集院 630m	⑤ 1 住居 (60,200)

4	伊集院町下谷口字天神馬場 1476 番 3	17,400	438	2:1	住宅	W1	中規模一般住宅が多い傾斜地の既成住宅地域	北 4.5m 市道	水道、下水	伊集院 1.1km	① 1 住居 (60,200)
5	吹上町中原字水流 2883 番 1 外	17,900	541	1.5:1	住宅	W1	一般住宅のほか共同住宅も存する住宅地域	北東 6m 市道、北西側道	水道	伊集院 19km	① (70,400)
6	吹上町花熟里字井上堀 28 番	5,310	187	1:1.5	住宅	W2	一般住宅、農家住宅を主体とする住宅地域	南西 7m 市道	水道	伊集院 17km	① (70,400)
5-1	東市来町湯田字八反ヶ坪 3271 番 3	27,800	491	不整形 1:2	銀行	RC2	店舗、事務所等が建ち並び国道沿いの商業地域	北東 9.5m 国道	水道	湯之元 400m	① 商業 (80,400)
5-2	伊集院町徳重 3 丁目 5 番 2	64,100	394	1.5:1	店舗兼共同住宅	S3	店舗兼共同住宅、駐車場等が混在する商業地域	南東 16m 市道	水道、下水	伊集院 300m	① 商業 (80,400)
5-3	吹上町中原字島前 2832 番 1 外	20,500	314	台形 1:2	店舗兼住宅	SRC2	店舗、金融機関等が混在する県道沿いの商業地域	北東 12m 県道	水道	伊集院 19km	① (70,400)
曾於 -1	曾於市末吉町岩崎字内前田 997 番 4	6,600	165	1:1.5	住宅	W1	一般住宅の中に空地等が見られる住宅地域	南東 5.5m 市道	水道	財部 20km	① 1 中専 (60,200)
2	大隅町中之内字湯田 8842 番 35 外	8,230	332	1:1	住宅	W2	一般住宅が建ち並び区画整然とした住宅地域	南西 6m 市道	水道	財部 19km	① 1 低専 (50,80)
3	末吉町諏訪方字葛牧 7979 番 24	8,500	384	1:1.5	住宅	W1	一般住宅の中に空地等が見られる郊外の住宅地域	北西 5m 市道	水道、下水	財部 12km	① (70,400)
4	財部町北俣字櫻馬場 1763 番 10	5,780	289	1:1	住宅	W1	小規模一般住宅が建ち並び郊外の住宅地域	南 4m 市道	水道	財部 700m	① (70,400)
5	末吉町上町 2 丁目 10 番 3	11,100	397	1:1.5	住宅	W1	住宅が建ちつつある区画整理区域内の住宅地域	北西 6m 市道	水道、下水	財部 12km	① 1 中専 (60,150)
5-1	大隅町岩川字西町 6557 番 4	15,600	283	1:2.5	店舗兼住宅	S2	飲食店舗、小売店舗等が多い既成商業地域	北東 12.1m 県道	水道	財部 19km	① 商業 (80,400)
5-2	財部町南俣字東馬場 11340 番 2 内	13,600	330	1:1.2	店舗兼住宅	W2	小売店舗、銀行等が見られる既成商業地域	北 11m 県道	水道	財部 200m	① (70,400)
5-3	末吉町本町 1 丁目 5 番 3	27,100	343	1:1	店舗兼住宅	RC3	小売店舗、スーパー等が建ち並び既成商業地域	北東 12m 県道	水道、下水	財部 10km	① 商業 (80,400)
霧島 -1	霧島市国分中央 2 丁目 3429 番 1「国分中央 2-1-20」	36,000	392	1:1.5	住宅	W1	一般住宅が建ち並び古くからの住宅地域	南東 7m 市道	水道、ガス、下水	国分 1.1km	① 1 住居 (60,200)
2	国分城山町 3770 番 15「国分城山町 4-14」	25,100	225	1:1.2	住宅	LS1	中規模一般住宅が建ち並び高台の住宅地域	南東 6m 市道	水道、ガス、下水	国分 2km	① 1 低専 (50,80)
3	国分福島 1 丁目 1460 番 50「国分福島 1-1-3-20」	35,900	243	1:2.1	住宅	W1	一般住宅が建ち並び区画整然とした住宅地域	北東 6m 市道	水道、ガス、下水	国分 2.5km	① 1 住居 (60,200)
4	溝辺町麓字原村 1261 番 15	16,200	273	1:1.5	住宅	W2	一般住宅のほかに社宅等が混在する住宅地域	北西 7.5m 市道	水道	嘉例川 5.1km	① 1 住居 (60,200)
5	溝辺町麓字出口 2098 番 4	9,500	382	1:1.5	住宅	W1	中規模住宅のほかに事業所等が見られる住宅地域	西 6.4m 市道	水道	嘉例川 3.5km	① 1 住居 (60,200)
6	横川町中ノ字諏訪 987 番 2	10,300	373	不整形 1:2	住宅	W1	一般住宅が建ち並び既成住宅地域	北東 3.5m 市道	水道	大隅横川 350m	① (70,400)
7	横川町上ノ字鍋迫 3414 番 108	8,730	300	1:1.5	住宅	W2	一般住宅と空地が混在する県道に近い住宅地域	北東 6m 市道	水道	大隅横川 2.5km	① (70,400)
8	牧園町高千穂字小塚原 3617 番 483	13,100	290	1:1.5	住宅	W2	一般住宅の中に空地等が見られる住宅地域	北西 4m 市道	水道、下水	霧島温泉 12km	① (70,400)
9	牧園町三体堂字下原 104 番 2	6,420	439	台形 1:2	住宅	W1	農家住宅のほかに一般住宅等が見られる住宅地域	北西 9.7m 市道	水道	霧島温泉 4km	① (70,400)
10	隼人町内山田 1 丁目 13 番 6「隼人町内山田 1-9-5」	34,300	454	1:2.1	住宅	W1	中規模一般住宅が建ち並び既成住宅地域	南東 6m 市道	水道、ガス、下水	隼人 250m	① 1 住居 (60,200)
11	隼人町姫城 1 丁目 219 番外	27,000	348	1:1	住宅	W1	一般住宅等が多い区画整然とした住宅地域	西 9m 市道	水道	日当山 800m	① 1 住居 (60,200)
12	福山町福山字榑木段 5290 番 69	11,200	330	1:1.2	住宅	W1	一般住宅の中に農地等が見られる住宅地域	北西 5.5m 市道	水道	国分 14km	① (70,400)
13	福山町福山字江尻田 3663 番 34	11,300	231	1.5:1	住宅	W2	中規模一般住宅が建ち並んでいる住宅地域	南西 9.5m 市道	水道	国分 10km	① (70,400)
5-1	国分中央 3 丁目 561 番 3「国分中央 3-10-23」	79,500	244	1:2	銀行	S2	銀行、百貨店等が建ち並び繁華な商業地域	北西 18.1m 県道	水道、ガス、下水	国分 600m	① 商業 (80,400)
5-2	福山町福山字榑木段 5348 番 10 外	13,300	140	1:2	空地		低層店舗、一般住宅等が混在する近隣商業地域	北東 7m 市道	水道	国分 14km	① (70,400)
5-3	国分中央 5 丁目 708 番 6「国分中央 5-8-24」	52,000	326	1:1.5	店舗兼住宅	W2	中小規模の小売店舗等が見られる路線商業地域	北西 15.2m 県道	水道、下水	国分 1.2km	① 準住居 (60,200)
5-4	溝辺町麓字曲迫 279 番 2	34,400	857	1:1.2	店舗	LS2	飲食店、事務所等が見られる空港前の路線商業地域	南西 38m 国道	水道	表木山 5.2km	① (70,400)
5-5	隼人町姫城 3 丁目 256 番内	33,900	712	1:2.1	店舗兼住宅	S1	店舗、コンビニ等が見られる路線商業地域	南西 16m 県道	水道	日当山 1.9km	① 準住居 (60,200)
5-6	牧園町高千穂字龍石 3865 番 42	17,300	429	1:2	店舗兼住宅	W2	小売店舗のほかに飲食店等が見られる商業地域	南東 14.5m 国道	水道、下水	霧島温泉 12km	① (70,400)
5-7	隼人町見次字須ノ木 570 番	59,600	1,499	1:1	店舗、作業所兼事務所	S2	店舗、営業所等が建ち並び路線商業地域	北西 16m 国道、南西側道	水道、下水	隼人 1.2km	① 商業 (80,400)
5-8	横川町中ノ字後田 280 番 1	14,700	390	1:2	店舗兼住宅	W2	小売店舗併用住宅が存する近隣商業地域	北西 8m 県道、南西側道	水道	大隅横川 150m	① (70,400)
いちき串木野 -1	いちき串木野市昭和通 158 番	23,400	181	1:2	住宅	W2	中規模一般住宅が建ち並び住宅地域	北西 6m 市道	水道、下水	串木野 1.1km	① 1 中専 (60,200)
2	春日町 271 番	23,300	208	1:1.2	住宅	W2	中規模一般住宅が多い区画整然とした住宅地域	南 6m 市道	水道、下水	串木野 600m	① 1 住居 (60,200)
3	湊町字出口川原 3075 番	13,900	140	1.5:1	住宅	W2	一般住宅等が建ち並び既成住宅地域	北 4.4m 市道	水道	市来 1.2km	① 1 中専 (60,200)
4	湊町 4 丁目 50 番	18,000	261	1:2.1	住宅	W1	一般住宅等が建ち並び区画整然とした住宅地域	南東 6m 市道	水道	市来 1.1km	① 1 中専 (60,200)
5-1	旭町 102 番	29,100	101	1:1.2	店舗兼住宅	S2	小規模小売店舗、スーパーが見られる商業地域	南西 15m 市道	水道、下水	串木野 850m	① 商業 (80,400)
5-2	曙町 4 番外	31,900	266	1:3	店舗兼住宅	W1	小売店舗、店舗兼住宅が多い国道沿いの商業地域	東 20.7m 国道	水道、下水	串木野 150m	① 商業 (80,400)
5-3	湊町 3 丁目 104 番	20,300	249	1:1.2	事務所	W1	小売店舗、一般住宅等が混在する商業地域	南西 16m 国道	水道	市来 1.3km	① 近商 (80,300)
南さつま -1	南さつま市加世田東本町 27 番 12	26,900	415	1:1.2	住宅	W1	一般住宅、アパート等が混在する住宅地域	南東 6m 市道	水道	枕崎 21km	① 2 住居 (60,200)



2	加世田益山字北川ノ畑 6060番2	7,130	573	台形 1:2	住宅	W1	一般住宅と農家住宅が混 在する郊外の住宅地域	南5m市道	水道	枕崎 24km	④ (70,400)
3	加世田益山字西中道8260 番	17,300	573	1:1.5	住宅	W2	一般住宅等が比較的建ち 並ぶ住宅地域	北東4m市道	水道	枕崎 22km	④1中専 (60,200)
4	笠沙町片浦字樋ノ河1110 番12	7,850	383	1.5:1	住宅	W2	一般住宅等が建ち並ぶ支 所に近い住宅地域	北西6.5m市 道	水道	枕崎 24km	④ (70,400)
5	笠沙町片浦字宮田2203番 1	3,060	414	1:1.5	住宅	W1	農家住宅、一般住宅、農 地等が混在する住宅地域	北西6.5m市 道、南西側道	水道	枕崎 25km	④ (70,400)
5-1	加世田本町19番11	37,100	159	台形 1:2	店舗	W2	中小規模の小売店舗が建 ち並ぶ商業地域	南東16m市 道	水道	枕崎 21km	④商業 (80,400)
5-2	加世田本町54番5	33,700	222	1:3	店舗兼住宅	RC2	店舗、事務所等が混在す る国道沿いの商業地域	南東15m国 道	水道	枕崎 20km	④近商 (80,300)
志布志 -1	志布志市志布志町志布志 字東町3227番9	12,700	270	1:1.2	住宅	W1	一般住宅の中に空地等が 見られる住宅地域	南東7.5m市 道	水道	志布志 800m	④ (70,400) 国定公(普 通)
2	志布志町帖字四ツ土光 3631番24	9,570	269	1:1	住宅	W1	中規模一般住宅が多く見 られる住宅地域	西6m市道	水道	志布志 2.2km	④2住居 (60,200)
3	松山町新橋字大田尾段88 番6	3,930	339	1:1.2	空地		一般住宅が多く見られる 既成住宅地域	北東13.3m 市道	水道、下 水	志布志 15km	④ (70,400)
5-1	志布志町志布志2丁目 2413番1「志布志町志布志 2-14-12」	28,200	323	1:2	店舗兼事務 所	S2	店舗のほか飲食店ビル 等の混在する商業地域	南東13m国 道	水道	志布志 300m	④商業 (80,400)
奄美 -1	奄美市名瀬浦上町3番10 外	61,800	199	1:2	住宅	W2	一般住宅が建ち並ぶ区画 整然とした住宅地域	南東6m市道	水道、ガ ス、下水	動物病院 前停 130m	④1中専 (60,200)
2	名瀬長浜町352番「名瀬長 浜町24-5」	71,800	198	1:1.5	住宅	W2	中規模一般住宅が建ち並 ぶ住宅地域	南6m市道	水道、ガ ス、下水	福祉会館 前停 130m	④1住居 (60,200)
3	名瀬伊津部町22番20「名 瀬伊津部町22-7」	113,000	190	1:1.5	住宅	W2	一般住宅が建ち並ぶ中心 部に近い住宅地域	東6m市道、 南側道	水道、ガ ス、下水	永田橋停 220m	④1住居 (60,200)
5-1	名瀬末広町10番25「名瀬 末広町10-26」	155,000	105	1:1.5	店舗	RC4	小売店舗が建ち並ぶアー ケード内の商店街	西6m市道	水道、ガ ス、下水	奄美市役 所前停 150m	④商業 (80,400) 準防
5-2	名瀬入舟町14番6外「名 瀬入舟町14-15」	157,000	65	1.5:1	店舗兼住宅	RC3	飲食店舗ビルやホテル等 が建ち並ぶ商業地域	北西10m市 道	水道、ガ ス、下水	入舟町停 100m	④商業 (80,400)
南九州 -1	南九州市穎娃町牧之内字 三俣迫2962番4	8,900	238	1:1.5	住宅	W2	一般住宅の中に農地も見 られる高台の住宅地域	北5.5m市道	水道	西穎娃 700m	④2住居 (60,200)
2	穎娃町別府字中村筋7046 番	6,490	293	1.5:1	住宅	W1	一般住宅、農家住宅等が 混在する既成住宅地域	南東7m市道	水道	穎娃天川 400m	④ (70,400)
3	知覧町郡字山下16741番 1	18,000	249	1:1.2	住宅	W1	中規模一般住宅が建ち並 ぶ既成住宅地域	南東5m市 道、南西側道	水道、下 水	喜入 14km	④1住居 (60,200)
4	知覧町郡字河上13906番	8,320	453	台形 1.5:1	住宅	W1	一般住宅と農家住宅が混 在する既成住宅地域	北西4m市道	水道、下 水	喜入 15km	④1中専 (60,200)
5	川辺町平山字迫田6760番 3	18,600	282	台形 1.2:1	住宅	W1	一般住宅等が多く見られ る既成住宅地域	北西6m市道	水道	五位野 17km	④1住居 (60,200)
6	川辺町田部田字羽祢田 3395番	13,700	437	台形 1:2	住宅	W1	一般住宅、農家住宅等が 混在する住宅地域	東6.5m市道	水道	五位野 19km	④1住居 (60,200)
5-1	穎娃町牧之内字三俣2924 番13	16,500	671	台形 1:2	銀行	SRC2	小売店舗、事務所等が混 在する商業地域	南西16m国 道、三方路	水道	西穎娃 400m	④近商 (80,300)
5-2	知覧町郡字内川良田110 番7	26,000	146	1:1.5	店舗兼住宅	W2	小規模の小売店舗が建ち 並ぶ国道沿いの商業地域	南東16m県 道	水道、下 水	喜入 14km	④近商 (80,200)
5-3	川辺町平山字中町6834番	26,500	180	1:3	店舗兼住宅	W2	店舗併用住宅、金融機関 等が混在する商業地域	北西16m県 道	水道	五位野 17km	④商業 (80,400)
伊佐 -1	伊佐市大口里字五反田 3205番5	13,900	334	1:1.2	住宅	W1	一般住宅の中に農地、空 地等が見られる住宅地域	東4.2m市道	水道	栗野 18km	④1中専 (60,200)
2	大口大田字諏訪免768番 2	11,100	410	1:1.2	住宅	W1	中規模一般住宅、農地等 が混在する住宅地域	北5m市道	水道	栗野 19km	④1中専 (60,200)
3	大口元町16番12	22,400	326	1:1	住宅	W2	中規模一般住宅が多い区 画整然とした住宅地域	北西6m市道	水道	栗野 18km	④2住居 (60,200)
5-1	大口上町5番8外	30,600	461	1:3.5	店舗兼共 同住宅	S2	中小規模店舗が建ち並ぶ 旧駅前を中心に商業地域	西12m市道	水道	栗野 18km	④商業 (80,400)
姶良 -1	姶良市加治木町諏訪町17 番	34,400	323	1:1.5	住宅	W1	一般住宅が建ち並ぶ官公 署等に近い住宅地域	西6m市道	水道、ガ ス	加治木 270m	④2住居 (60,200)
2	加治木町反土字萩原馬場 2340番5	27,000	327	1:1.2	住宅	W2	中規模一般住宅が建ち並 ぶ既成住宅地域	北4m市道	水道、ガ ス	加治木 1.2km	④1住居 (60,200)
3	宮島町60番15	39,100	274	1:2	住宅	W1	一般住宅等の中に空地等 の見られる住宅地域	北東6m市道	水道	帖佐 1.1km	④2住居 (60,200)
4	池島町20番15	31,900	301	1:2	住宅	W2	一般住宅が建ち並ぶ区画 整然とした住宅地域	北西6m市道	水道	姶良 1.1km	④1中専 (60,200)
5	蒲生町上久徳字新辻2471 番2	12,400	276	1.5:1	住宅	W1	一般住宅が見られる既成 住宅地域	西3.7m市道	水道	帖佐 8km	④ (70,400)
5-1	加治木町本町63番	42,400	214	1:4	店舗兼住宅	SRC2	店舗、スーパー等が建ち 並ぶ中心商業地域	西11m市道	水道、ガ ス	加治木 800m	④商業 (80,400)
5-2	加治木町木田字岩下2487 番1	49,000	806	台形 1.5:1	店舗	W1	飲食店舗、小売店舗等が 建ち並ぶ路線商業地域	南東24m国 道	水道、ガ ス	錦江 940m	④準住居 (60,200)
5-3	宮島町56番16外	47,100	562	1.2:1	店舗	S1	低層の小売店舗等が多い 路線商業地域	北西24m国 道	水道	帖佐 1.2km	④準住居 (60,200)
5-4	蒲生町上久徳字新辻2434 番7	21,000	244	不整形 1:3.5	店舗兼住宅	S2	小規模小売店舗等が見ら れる古くからの商業地域	東11m県道	水道	帖佐 7.8km	④ (70,400)
さつま -1	薩摩郡さつま町轟町2番 14外	17,500	227	1:1.5	住宅	W2	中小規模一般住宅が建ち 並ぶ住宅地域	南東6m町道	水道	川内 25km	④2中専 (60,200)
2	宮之城屋地字五日町614 番2内	13,300	192	1:1.2	住宅	W1	中小規模一般住宅のほか 空地も見られる住宅地域	東8m町道	水道	川内 22km	④1中専 (60,150)
5-1	宮之城屋地字下町1066番 1	24,200	328	1:3	店舗兼住宅	W2	中小規模小売店舗が建ち 並ぶ既成商業地域	西15m国道	水道	川内 23km	④商業 (80,400)
湧水 -1	姶良郡湧水町木場字宮ノ 前281番2	15,400	435	1:1.5	住宅	W2	一般住宅等が建ち並ぶ利 便性の良い住宅地域	南東6m町道	水道	栗野 350m	④2住居 (60,200)
2	木場字有次765番1	9,780	474	台形 1:1.5	住宅	W1	中規模一般住宅が建ち並 ぶ既成住宅地域	南東6.5m町 道	水道	栗野 500m	④2中専 (60,200)

3	川西字加治屋 913 番 16	8,680	242	1:2	住宅 W1	一般住宅等が建ち並び既成住宅地域	南西 5.6m 県道	水道	吉松 300m	⑥ (70,400)
4	般若寺字瀬戸 1477 番 6	2,880	614	不整形 1:1.2	住宅 W1	一般住宅と農家住宅が混在する住宅地域	南 5.5m 町道	水道	吉松 1.9km	⑥ (70,400)
5-1	木場字田中 182 番 2 外 (下場 37 街区 11 外)	20,100	137	1:2	店舗兼住宅 W2	小規模店舗併用住宅が建ちつつある商業地域	南東 17m 区画街路	水道	栗野 200m	⑥ 近商 (80,300)
大崎 -1	曾於郡大崎町假宿字城内 1061 番 3	7,180	228	台形 1:1.2	住宅 W1	一般住宅の中に空地等が見られる既成住宅地域	南西 4 m 町道	水道、下水	志布志 11km	⑥ (70,400)
2	神領字飯隈 1688 番 1	3,600	320	1:1.5	住宅 W1	一般住宅、農家住宅等が混在する住宅地域	北東 5 m 町道	水道	志布志 8.9km	⑥ (70,400)
錦江 -1	肝属郡錦江町城元字今町 884 番 4	10,100	227	1:1.5	住宅 W2	一般住宅等が建ち並び既成住宅地域	南東 6 m 町道	水道	志布志 47km	⑥ 1 住居 (60,200)
2	城元字南ノ前 992 番 1	8,850	333	1:1.2	住宅 W1	一般住宅の中に空地等が見られる住宅地域	南東 5 m 町道	水道	志布志 47km	⑥ 2 中専 (60,200)
5-1	城元字町ノ上 741 番 7	15,300	189	1:2	事務所兼住宅 S2	中小規模店舗の見られる国道沿いの商業地域	南東 17m 国道	水道	志布志 46km	⑥ 商業 (80,400)
南大隅 -1	南大隅町根古川北字宮原 1243 番 5	9,500	249	1:2	住宅 W1	中規模一般住宅が建ち並び既成住宅地域	南西 5 m 町道	水道	志布志 50km	⑥ (70,400)
肝付 -1	肝付町新富字六ヶ所 28 番 2	8,100	339	2:1	住宅 W1	広い旧家等が多い閑静な住宅地域	南 5 m 町道	水道	志布志 22km	⑥ 1 低専 (50,80)
2	前田字道具園 3847 番 10	6,630	228	1:1.2	住宅 W1	一般住宅と農家住宅が混在する住宅地域	西 5.7m 町道、南側道	水道	志布志 23km	⑥ 1 中専 (60,200)
5-1	新富字蛭牟田 15 番 7	13,900	116	台形 1:2	店舗兼住宅 SRC2	小規模の小売店舗等が見られる商業地域	北西 7.5m 町道	水道	志布志 22km	⑥ 商業 (80,400)
中種子 -1	熊毛郡中種子町野間字野別府 5109 番 30	12,500	262	1:1.5	住宅 W1	中規模一般住宅が建ち並び住宅地域	南東 12m 県道	水道	中央保育所前停 290m	⑥ 1 住居 (60,200)
2	野間字下ノ門 8896 番 3	3,910	356	台形 1.2:1	住宅 W1	農家住宅の中に畑地等が見られる住宅地域	北東 7 m 町道、南東側道	水道	竹屋野停 170m	⑥ (70,400)
5-1	野間字横町 5172 番 5	22,000	159	1:2.5	店舗兼住宅 RC3	中規模の小売店舗が建ち並び既成商業地域	南東 7.3m 町道	水道	野間野停 200m	⑥ 商業 (80,400)
南種子 -1	南種子町中之上字橋口 3019 番 1 外内	12,100	222	1.2:1	住宅 B1	中規模一般住宅が建ち並び住宅地域	東 13m 町道	水道	Aコープ前(上野)停近接	⑥ (70,400)
2	茎永字白木峯 80 番 3	5,290	544	台形 1.2:1	住宅 B1	農家住宅が見られる県道沿いの住宅地域	東 12m 県道	水道	菅原停 400m	⑥ (70,400)
5-1	中之上字茶屋ノ元 2210 番 4 外	18,400	225	不整形 1:3	店舗兼住宅 RC3	中規模の店舗等が建ち並び既成商業地域	西 12.5m 町道、背面道	水道	本町停近接	⑥ (70,400)
屋久島 -1	屋久島町宮之浦字脇町 135 番	13,800	195	1:1	住宅 W2	一般住宅が多い役場支所に近い住宅地域	北西 4.6m 町道、南西側道	水道	宮之浦停 200m	⑥ (70,400)
2	楠川字後町 92 番	5,210	327	1:1	住宅 W1	一般住宅、農家住宅が混在する住宅地域	東 7 m 町道、南側道	水道	楠川停 200m	⑥ (70,400)
3	安房字里町 21 番 2	8,150	212	1:1.5	住宅 W1	中規模一般住宅が建ち並び既成住宅地域	南西 4 m 町道	水道	安房停 350m	⑥ (70,400)
4	安房字山口 2353 番 215	4,030	288	1.5:1	住宅 W1	農家住宅、農地が混在する丘陵地の住宅地域	東 3 m 道路	水道	盛久神社停 450m	⑥ (70,400)
5-1	安房字浜町 78 番	19,300	76	2:1	店舗兼住宅 RC3	小規模店舗が建ち並び県道沿いの商業地域	東 16m 県道、南側道	水道	安房停近接	⑥ (70,400)
瀬戸内 -1	大島郡瀬戸内町大字古仁屋字春日 10 番 3	42,300	90	1:1.5	住宅 RC2	住宅、アパート、店舗等が密集する住宅地域	東 4 m 町道	水道、ガス	扇屋前停 100m	⑥ 1 住居 (60,200)
2	大字古仁屋字大当原 241 番 3	24,500	165	1:1.5	住宅 W1	一般住宅等が建ち並び既成住宅地域	北西 4.4m 町道	水道、ガス	高丘保育所前停 150m	⑥ 2 中専 (60,200)
5-1	大字古仁屋字大湊 8 番 4	62,300	124	1:2	店舗兼住宅 RC4	店舗、ホテル等が見られる中心商業地域	南 12m 県道	水道、ガス	古仁屋停 80m	⑥ 商業 (80,400)
龍郷 -1	龍郷町大勝字水ノ浦 1182 番 2	10,900	274	台形 2:1	住宅 RC2	中規模一般住宅の中に農地等が見られる住宅地域	北東 6 m 県道、北側道	水道	大勝小学校前停近接	⑥ (70,400)
2	瀬留字玉里 1501 番	16,600	164	1:1.5	住宅 W2	一般住宅が多い区画整然とした住宅地域	南東 6 m 町道	水道、ガス	龍郷町役場前停 350m	⑥ (70,400)
喜界 -1	喜界町大字湾字宮戸 391 番 2	9,170	364	台形 1:1.2	住宅 W1	中規模一般住宅が多い空港に近い住宅地域	南東 6 m 町道	水道、下水	病院前停 300m	⑥ (70,400)
2	大字赤連字出金久 2846 番 2 内	6,710	341	1:1.5	住宅 RC1	中規模一般住宅の中に農地等が見られる住宅地域	北西 5 m 町道	水道、下水	赤連停 240m	⑥ (70,400)
徳之島 -1	徳之島町亀津字大船町 7701 番	38,600	221	1:1.5	住宅 RC2	一般住宅のほかに店舗等が混在する住宅地域	東 6 m 町道	水道、下水	龜徳新港入口停 180m	⑥ (70,400)
2	亀津字新町 3252 番 1	23,400	659	台形 1:1	住宅 RC2	一般住宅の中に店舗が見られる既成住宅地域	南東 7.9m 県道	水道	龜津待合所停 300m	⑥ (70,400)
天城 -1	天城町大字平土野 6 番 8	15,100	313	1.2:1	住宅 W2	中規模一般住宅が多い利便性の良い住宅地域	北東 4 m 町道	水道	ポケット公園停 150m	⑥ (70,400)
2	大字浅間字中地 713 番 1	5,100	698	台形 1.5:1	住宅 W1	一般住宅、農家住宅が混在する住宅地域	北 7 m 町道	水道	四ツ角停近接	⑥ (70,400)
和泊 -1	和泊町大字和泊字小積原 527 番 1	13,600	607	台形 1:1.2	住宅 RC2	中規模一般住宅が多い古くからの住宅地域	南東 5 m 町道	水道、下水	和泊福山花店停 220m	⑥ 1 中専 (60,200)
2	大字手々知名字船畠 163 番 3	11,500	515	1.5:1	住宅 RC2	一般住宅のほかに公営住宅等が見られる住宅地域	北東 15m 県道	水道、下水	和中前停 120m	⑥ 1 住居 (60,200)
知名 -1	知名町大字瀬利覚字小米原 2253 番 1 内	11,300	450	3:1	住宅 W1	中規模一般住宅の中に農地が見られる住宅地域	南 5.5m 町道	水道、下水	徳洲会病院前停 150m	⑥ 1 住居 (60,200)
2	大字瀬利覚字後隣 1378 番	7,480	432	台形 1.5:1	住宅 W1	一般住宅と農家住宅が混在する既成住宅地域	南西 7 m 町道	水道、下水	瀬利覚停 150m	⑥ 1 中専 (60,200)

(沖 縄 県)

那覇 - 1	那覇市泉崎 2丁目 14番 3	307,000	198	1:1.5	住宅 RC3	中規模住宅が多い区画整然とした住宅地域	北 5m市道	水道、ガス、下水	県庁前 750m	2住居 (60,200)
2	字天久潮満原 798番 4	151,000	199	1.5:1	住宅 RC2	中規模一般住宅、アパート等が見られる住宅地域	北東 5.5m市道、背面道	水道、ガス、下水	天久停 230m	1住居 (60,200)
3	天久 1丁目 7番 14外「天久 1-7-21」	379,000	555	1:1.5	共同住宅 RC4	中層の共同住宅等が建ち並ぶ住宅地域	北東 12m市道、南東側道	水道、ガス、下水	おもろまち三丁目停 100m	1中専 (60,200)
4	首里大中町 1丁目 26番 15	184,000	136	1:1.5	住宅 RC2	中規模一般住宅が多い閑静な住宅地域	南東 4m私道	水道、下水	儀保 650m	1低専 (50,100)
5	首里石嶺町 2丁目 220番 18	129,000	195	1:1.5	住宅 RC2	中規模一般住宅が建ち並ぶ分譲住宅地域	南西 6m市道	水道、下水	城東小学校前停 400m	1低専 (50,100)
6	字小祿泉原 1470番 2	124,000	302	1:1.5	住宅 RC2	中規模一般住宅、アパート等が混在する住宅地域	北東 5.4m道路	水道、下水	住宅前停 200m	1中専 (60,200)
7	泊 2丁目 22番 9	296,000	150	1:2	住宅 RC3	中規模一般住宅が多い区画整然とした住宅地域	南東 7m市道	水道、ガス、下水	泊高橋停 280m	1住居 (60,200)
8	字国場 1171番 13	166,000	205	1:2	住宅 RC2	一般住宅等が建ち並ぶ区画整然とした住宅地域	南東 6m市道	水道、ガス、下水	真玉橋停 430m	1低専 (50,100)
9	繁多川 3丁目 456番 7「繁多川 3-14-14」	113,000	126	1:1	住宅 RC3	中規模一般住宅、アパート等が混在する住宅地域	南西 6m市道	水道、ガス、下水	繁多川停 400m	1中専 (60,200)
10	鏡原町 15番 7「鏡原町 15-15」	178,000	220	1:1.5	住宅兼共同住宅 RC2	中規模一般住宅、アパート等が混在する住宅地域	西 5.5m市道	水道、ガス、下水	奥武山公園 250m	1中専 (60,200)
11	具志 2丁目 560番 3「具志 2-25-20」	129,000	211	1:1.5	住宅 RC2	中規模住宅が多い区画整然とした住宅地域	北東 6m市道	水道、下水	高良停 630m	1低専 (50,100)
12	識名 4丁目 16番 1「識名 4-9-23」	116,000	160	1:2.5	住宅 RC2	中規模一般住宅が多い既存住宅地域	北東 4m市道	水道、ガス、下水	光明寺前停 170m	1低専 (50,100)
13	首里大名町 3丁目 119番 7	117,000	135	1:1.5	住宅 RC2	中規模一般住宅が建ち並ぶ住宅地域	西 4.5m私道	水道、下水	大名第一団地入口停 100m	1低専 (50,100)
14	字仲井真上田原 255番 2	128,000	186	1:1.5	住宅 RC2	中規模一般住宅が建ち並ぶ住宅地域	南西 6.3m市道	水道、下水	上間停 650m	1低専 (50,100)
15	古島 2丁目 18番 3	209,000	167	1:1.5	住宅 RC2	戸建住宅が多い区画整然とした住宅地域	北東 6m市道	水道、ガス、下水	市立病院前 290m	1低専 (50,150)
16	久米 2丁目 20番 5「久米 2-20-6」	252,000	158	1:1.5	住宅 RC3	中規模一般住宅、アパート等が混在する住宅地域	南西 7m市道	水道、ガス、下水	県庁前 600m	1住居 (60,200)
17	金城 3丁目 8番 3	189,000	165	1:1.5	住宅 RC3	中規模一般住宅が多い区画整然とした住宅地域	南 6m市道	水道、ガス、下水	那覇西高校前停 240m	1低専 (50,150)
18	首里山川町 3丁目 53番 19	108,000	106	台形 1.2:1	住宅 RC2	中規模一般住宅が建ち並ぶ丘陵地の既存住宅地域	北 3.7m私道	水道	ノボテル沖繩那覇前停 310m	1低専 (50,100)
19	おもろまち 3丁目 6番 11「おもろまち 3-6-20」	387,000	1,362	1:1.5	共同住宅 RC8	中高層のマンション等が建ち並ぶ住宅地域	北東 9m市道	水道、ガス、下水	那覇国際高校前停 90m	2中専 (60,200)
20	寄宮 1丁目 240番「寄宮 1-29-17」	155,000	135	1:1	住宅 RC2	一般住宅の外共同住宅等も見られる既存住宅地域	南東 4.5m市道	水道、ガス、下水	真和志支所前停 300m	1中専 (60,200)
21	若狭 3丁目 37番 5「若狭 3-23-5」	188,000	100	1:2	住宅 RC2	一般住宅、アパート等が混在する住宅地域	北西 5.5m市道	水道、ガス、下水	泊港入口停 250m	1住居 (60,200)
22	首里石嶺町 1丁目 141番 25	147,000	203	1:2	住宅 RC2	中規模一般住宅が多い既存住宅地域	南 4.5m市道	水道、ガス、下水	石嶺 550m	1低専 (50,100)
23	首里金城町 1丁目 19番 6	157,000	193	1:1.2	住宅 RC2	中規模一般住宅が建ち並ぶ閑静な住宅地域	東 4m私道	水道、ガス、下水	石畳入口停 近接	1低専 (50,100)
24	銘苅 1丁目 6番 12「銘苅 1-6-24」	292,000	225	1:2	住宅 RC2	中規模住宅、アパートが混在する新興住宅地域	北東 6m市道	水道、ガス、下水	古島 450m	1中専 (60,200)
25	字田原不知嶺原 243番 5	158,000	165	1:2	住宅 RC2	中規模一般住宅が多い区画整然とした住宅地域	北西 5m市道	水道、ガス、下水	小祿 360m	1中専 (60,200)
26	古波蔵 3丁目 391番 3「古波蔵 3-15-3」	163,000	140	1:1.5	住宅兼共同住宅 RC2	住宅、アパート等が多い区画整然とした住宅地域	北西 6m市道	水道、ガス、下水	古波蔵停 180m	1住居 (60,200)
27	壺屋 1丁目 175番 2「壺屋 1-25-24」	158,000	190	1:2.5	住宅 RC2	一般住宅のほか共同住宅も見られる既存住宅地域	西 4m市道	水道、ガス、下水	牧志 380m	1住居 (60,200)
29	小祿 4丁目 8番 21	164,000	231	1:1.5	住宅 RC1	一般住宅等が建ち並ぶ区画整然とした住宅地域	北西 6m市道	水道、ガス、下水	小祿南小学校入口停 220m	2中専 (60,200)
30	首里石嶺町 4丁目 15番 37	147,000	143	1:1.2	住宅 RC2	中規模一般住宅が建ち並ぶ住宅地域	北西 6m私道	水道、下水	石嶺 300m	1低専 (50,100)
5-1	古島 2丁目 29番 3	234,000	313	1:1.2	店舗、事務所兼共同住宅 RC4	中層店舗、事務所兼共同住宅が多い路線商業地域	北東 25m県道、背面道	水道、ガス、下水	市立病院前 200m	準住居 (60,200)
5-2	壺屋 2丁目 210番 14「壺屋 2-6-5」	334,000	409	台形 1:1.2	店舗兼共同住宅 RC6	中規模の店舗兼共同住宅が建ち並ぶ既存商業地域	北西 20m国道、北側道	水道、ガス、下水	安里 350m	近商 (80,300) 防火
5-3	鏡原町 27番 8「鏡原町 27-29」	194,000	224	1:2	店舗、住宅兼共同住宅 RC3	事務所や店舗兼共同住宅等が建ち並ぶ商業地域	南西 20m県道	水道、ガス、下水	奥武山公園 400m	近商 (80,200)
5-4	若狭 2丁目 3番 12「若狭 2-3-19」	411,000	295	1:1.2	店舗 RC6	飲食店、店舗等が建ち並ぶ商業地域	南東 13m県道	水道、ガス、下水	若狭停 100m	商業 (80,400) 準防
5-5	松川 2丁目 281番 24「松川 2-1-3」	179,000	125	1:1.2	店舗兼住宅 RC3	小売店舗、医院、営業所等が建ち並ぶ商業地域	西 13m市道	水道、ガス、下水	安里 590m	近商 (80,200)
5-6	首里池端町 22番	201,000	163	台形 1:2	店舗兼共同住宅 RC4	店舗、アパート等が混在する商業地域	北西 16m県道	水道、ガス、下水	儀保 700m	近商 (80,200)
5-7	字安里羽佐間原 376番	283,000	237	2:1	店舗、事務所兼共同住宅 RC3	病院、各種店舗等が建ち並ぶ商業地域	南西 18m県道	水道、ガス、下水	安里 250m	商業 (80,400) 防火
5-8	久茂地 1丁目 6番 4「久茂地 1-4-8」	628,000	171	1:2	店舗、事務所兼共同住宅 RC7	ホテル、事務所、飲食店等が混在する商業地域	南西 18m市道	水道、ガス、下水	旭橋 280m	商業 (80,400) 防火
5-9	泉崎 2丁目 2番 1	405,000	205	1.2:1	店舗兼共同住宅 RC4	店舗兼共同住宅等が建ち並ぶ商業地域	北 18m県道、東側道	水道、ガス、下水	県庁前 630m	近商 (80,300) 準防

5-10	字田原不知嶺原 240 番 9	160,000	178	1.5:1	店舗兼住宅 RC3	店舗兼共同住宅等が建ち並ぶ商業地域	南西 13m 県道, 南東側道	水道、ガス、下水	小祿 490m	近商 (80,200)
5-11	字仲井真仲井真原 60 番 1	169,000	503	1:2	店舗兼共同住宅 RC3	店舗兼共同住宅、営業所等の混在する商業地域	南東 18m 国道, 西側道	水道、ガス、下水	国場停留所 160m	近商 (80,200)
5-12	字寄宮洗田原 154 番 7 外	200,000	458	1.2:1	店舗、事務所兼共同住宅等 RC4	店舗、事務所、銀行等が建ち並ぶ近隣商業地域	北 23m 県道	水道、ガス、下水	真和志小学校前停留所 近接	近商 (80,200)
5-13	おもろまち 4 丁目 16 番 2 「おもろまち 4 - 16 - 5」	574,000	748	台形 1:1	店舗、事務所兼共同住宅 SRC7	中高層の店舗等が建ち並ぶ商業地域	北西 21m 市道, 北東側道	水道、ガス、下水	おもろまち 500m	商業 (80,300) 防火
5-14	久茂地 3 丁目 1 番 1 「久茂地 3 - 1 - 1」	1,970,000	584	1.5:1	店舗兼事務所 SRC9F2B	中高層の事務所ビル等が建ち並ぶ中心的商業地域	南西 29m 県道, 三方路	水道、ガス、下水	県庁前 130m	商業 (80,600) 防火
5-15	前島 3 丁目 1 番 8 外 「前島 3 - 1 - 15」	635,000	886	1:1	事務所 SRC9F1B	中高層のビルが建ち並ぶ国道沿いの商業地域	南東 36m 国道, 三方路	水道、ガス、下水	美栄橋 400m	商業 (80,600) 防火
5-16	首里儀保町 3 丁目 5 番	200,000	226	2:1	店舗兼住宅 RC4	店舗、一般住宅が混在する駅近くの商業地域	南西 25m 県道, 南東側道	水道、ガス、下水	儀保近接	近商 (80,200)
5-17	赤嶺 2 丁目 13 番 11 外	257,000	531	1.2:1	店舗兼共同住宅 RC4	各種店舗、営業所等が建ち並ぶ路線商業地域	北西 30m 国道	水道、ガス、下水	赤嶺 420m	準住居 (60,200)
5-18	安里 1 丁目 469 番 5 「安里 1 - 1 - 59」	745,000	189	1:1.5	店舗 RC3	中小規模の店舗等が多い国際通り沿いの商業地域	南東 18m 県道	水道、ガス、下水	牧志 80m	商業 (80,500) 防火
5-19	西 2 丁目 13 番 8 「西 2 - 13 - 22」	349,000	217	1.5:1	店舗兼共同住宅 RC6	店舗兼共同住宅、共同住宅等が多く見られる地域	南西 16m 市道, 南東側道	水道、ガス、下水	旭橋 620m	商業 (80,400)
9-1	港町 3 丁目 7 番 10 「港町 3 - 7 - 54」	193,000	1,500	1.2:1	倉庫兼事務所	配送センター、倉庫等が建ち並ぶ臨海工業地域	北 18m 市道	水道、下水	市場南口停留所 150m	準工 (60,200)
宜野湾 -1	宜野湾市野高 1 丁目 786 番 「野高 1 - 14 - 2」	129,000	259	1:1.5	住宅 RC2	中規模一般住宅が多い区画整理済の住宅地域	南西 6 m 市道	水道、下水	宜野湾市役所前停留所 330m	2 中専 (60,200)
2	喜友名 1 丁目 130 番 1 「喜友名 1 - 24 - 5」	89,200	408	1.2:1	住宅 RC2	中規模一般住宅が多い古くからの住宅地域	北東 4.3m 市道, 背面道	水道、下水	喜友名停留所 150m	1 中専 (60,200)
3	大山 3 丁目 24 番 2 「大山 3 - 24 - 2」	124,000	332	1:1.2	住宅 LS2	一般住宅と共同住宅等が混在する住宅地域	南東 6 m 市道, 背面道	水道、下水	伊佐停留所 500m	2 中専 (60,200)
4	新城 2 丁目 371 番 2 「新城 2 - 20 - 3」	110,000	196	1:1.5	住宅 RC1	中規模一般住宅の多い区画整理とした地域	南東 7.6m 市道	水道、下水	新城停留所 400m	1 住居 (60,200)
5	真志喜 3 丁目 11 番 9 「真志喜 3 - 11 - 8」	154,000	317	1:1.2	住宅 RC2	中規模住宅等が見られる区画整理とした住宅地域	南東 6 m 市道	水道、下水	第二真志喜停留所 300m	2 中専 (60,200)
6	大山 5 丁目 984 番 2 外 「大山 5 - 13 - 5」	99,500	333	1:1.5	住宅 RC2	中規模一般住宅の中に空地等が見られる住宅地域	南東 6 m 市道	水道、下水	大山停留所 260m	1 中専 (60,200)
7	真栄原 1 丁目 492 番 1 「真栄原 1 - 22 - 14」	101,000	139	1:2	住宅 RC2	一般住宅と共同住宅等が混在する既成住宅地域	南西 3.9m 道路	水道、下水	真栄原停留所 270m	1 住居 (60,200)
9	大謝名 1 丁目 350 番 2 「大謝名 1 - 24 - 6」	105,000	306	1:1	住宅 RC1	中規模一般住宅が多い既成住宅地域	北西 6.5m 道路	水道、下水	中大謝名停留所 410m	1 低専 (50,100)
10	宜野湾 1 丁目 31 番 「宜野湾 1 - 3 - 11」	114,000	168	1:2	住宅 LS2	中規模一般住宅が多い既成住宅地域	南西 4.6m 市道	水道、下水	長田停留所 280m	1 中専 (60,200)
11	野高 3 丁目 1305 番 1 「野高 3 - 29 - 10」	87,000	411	1.2:1	住宅 RC1	一般住宅の中に空地等が見られる既成住宅地域	北西 3.8m 市道	水道、下水	野高一丁目停留所 290m	1 住居 (60,200)
5-1	新城 2 丁目 436 番 3 「新城 2 - 38 - 10」	124,000	213	1:1.5	店舗 RC1	店舗ビル、営業所等が建ち並ぶ片側商業地域	北西 30m 県道	水道、下水	新城停留所 近接	近商 (80,300)
5-2	大山 2 丁目 800 番 1 外 「大山 2 - 10 - 11」	186,000	912	1.5:1	店舗 S2	低層店舗、店舗兼共同住宅が建ち並ぶ商業地域	北西 30m 国道, 南西側道	水道、下水	第一大山停留所 110m	近商 (80,300)
5-3	真栄原 3 丁目 30 番 64 「真栄原 3 - 5 - 20」	133,000	226	1:2	店舗兼共同住宅 RC2	店舗、事務所、アパート等が多い商業地域	南西 18m 県道	水道、下水	真栄原停留所 近接	商業 (80,400)
5-4	上原 1 丁目 44 番 8 外 「上原 1 - 4 - 1」	152,000	504	1.5:1	店舗、事務所兼住宅 RC3	低層店舗、店舗兼共同住宅が多い路線商業地域	南東 18m 国道, 北東側道	水道、下水	上原停留所 近接	近商 (80,200)
5-5	伊佐 2 丁目 44 番 3 外 「伊佐 2 - 4 - 25」	102,000	291	1:1.2	店舗兼住宅 RC2	中小規模の店舗、事務所等が建ち並ぶ商業地域	南東 30m 国道	水道、下水	伊佐川停留所 90m	近商 (80,300)
5-6	普天間 2 丁目 486 番 3 外 「普天間 2 - 21 - 12」	98,600	198	1:1.5	店舗兼住宅 RC2	小売店舗、飲食店等が多い既成商業地域	北西 7 m 市道	水道、下水	普天間入口停留所 200m	商業 (80,400)
5-7	大山 7 丁目 1400 番 67 「大山 7 - 5 - 5」	147,000	2,158	2:1	店舗 S1	国道沿いに店舗、事務所等が建ち並ぶ商業地域	南東 50m 国道, 南西側道	水道、下水	老人ホーム愛誠園前停留所 160m	準工 (60,200)
石垣 -1	石垣市字登野城村内 104 番	53,200	265	1:1	住宅 RC2	中規模一般住宅が多い既成住宅地域	南西 3.2m 市道	水道	裁判所前停留所 240m	① 1 住居 (60,200)
2	字新川喜田盛 14 番 1	52,100	283	1:1.2	住宅 RC1	中規模一般住宅等が建ち並ぶ既成住宅地域	北東 3.4m 市道	水道、下水	桃林寺前停留所 150m	① 1 住居 (60,200)
3	字平得西原 129 番 3	51,100	207	1.2:1	住宅 RC2	中規模一般住宅が建ち並ぶ既成住宅地域	北西 7 m 市道, 南西側道	水道	中央運動公園入口停留所 200m	① 1 低専 (50,100)
5-1	字大川中ノ八力 207 番 3	151,000	242	1:1.5	店舗兼倉庫 RC3	公設市場を中心に小売店舗が建ち並ぶ商業地域	南西 7 m 市道	水道、下水	東運輸バスターミナル 260m	① 商業 (80,400)
5-2	新栄町 70 番 12	78,100	208	1:2	店舗兼住宅 RC2	小規模店舗が建ち並ぶ近隣商業地域	北東 20m 市道	水道、下水	新川小学校前停留所 近接	① 近商 (80,200)
浦添 -1	浦添市屋富祖 3 丁目 326 番 2 「屋富祖 3 - 23 - 6」	141,000	246	1:1	住宅 RC2	一般住宅に共同住宅が見られる住宅地域	南東 6 m 市道, 南西側道	水道、下水	屋富祖停留所 400m	1 住居 (60,200)
2	仲西 2 丁目 845 番 「仲西 2 - 2 - 17」	167,000	331	台形 1:1.2	住宅 RC2	一般住宅、アパートが多い区画整理済の住宅地域	南東 8 m 市道	水道、下水	仲西停留所 550m	1 中専 (60,200)
3	港川 1 丁目 901 番 199 「港川 1 - 11 - 3」	155,000	166	1:1	住宅 RC2	一般住宅等が建ち並ぶ区画整理とした住宅地域	南 5.5m 市道	水道、下水	第二城間停留所 900m	1 中専 (60,200)
4	前田 1 丁目 119 番 2 「前田 1 - 27 - 24」	130,000	197	1:1	住宅 RC2	一般住宅及び共同住宅等が混在する既成住宅地域	南西 7.5m 市道	水道、下水	浦添前田 320m	2 低専 (50,150)

5	牧港1丁目282番外「牧港1-21-2」	119,000	263	1.2:1	住宅	RC2	一般住宅のほかにアパート等が混在する住宅地域	南3.7m道路	水道、下水	公民館入口 80m	1住居 (60,200)
6	西原5丁目681番10「西原5-19-12」	156,000	193	1:2	住宅	RC2	中規模一般住宅が多い区画整然とした住宅地域	南西6m市道	水道、ガス、下水	浦西停 170m	1中専 (60,150)
8	仲間2丁目118番「仲間2-26-7」	115,000	258	1.2:1	住宅	RC2	戸建住宅、共同住宅が混在する住宅地域	南西4m道路	水道、下水	仲間停 150m	1低専 (50,100)
9	城間3丁目2015番4「城間3-15-9」	185,000	234	1:1.5	住宅	RC2	住宅、アパートが混在する区画整理済の住宅地域	東6m市道	水道、下水	城間二丁目 150m	1住居 (60,200)
10	宮城6丁目836番29「宮城6-16-6」	105,000	202	1:1.5	住宅	RC2	中規模一般住宅、アパート等が混在する住宅地域	南西4m私道	水道、下水	小湾停 270m	1中専 (60,150)
11	内間3丁目175番1「内間3-20-7」	151,000	167	1:1.5	住宅	RC2	一般住宅及び共同住宅が建ち並ぶ住宅地域	南西7.5m市道	水道、下水	内間公民館前停 210m	1中専 (60,150)
12	仲間3丁目334番152「仲間3-13-5」	157,000	207	1:1	住宅	RC2	戸建住宅が建ち並ぶ街区整然とした住宅地域	北東6m市道	水道、ガス、下水	浦添前田 500m	1低専 (50,100)
13	字前田黒島原862番123	151,000	168	1:1.2	住宅	RC2	中規模一般住宅が多い区画整然とした住宅地域	南6m市道	水道、ガス、下水	経塚 350m	2低専 (50,150)
3-1	安波茶3丁目753番	48,000	2,555	1:1.2	畑		住宅地域に隣接する熟成度の高い地域			安波茶停 140m	1低専 (50,100)
5-1	屋富祖4丁目237番1「屋富祖4-1-5」	161,000	384	1:1.5	事務所	RC4	小売店舗、飲食店舗等が混在する商業地域	南西8m県道	水道、下水	屋富祖入口停近接	商業 (80,400)
5-2	字城間東田田2693番1外	305,000	2,964	1:1.5	事務所	RC7	各種店舗、事務所等が建ち並ぶ路線商業地域	南東30m国道、北東側道	水道、下水	第二城間停 250m	商業 (80,400)
5-3	宮城4丁目1821番外「宮城4-3-2」	234,000	213	1:1.5	店舗、事務所兼共同住宅等	RC4	各種店舗、事務所兼共同住宅が建ち並ぶ商業地域	南東16m県道	水道、ガス、下水	小湾停近接	商業 (80,400)
5-4	仲西1丁目346番1「仲西1-2-2」	215,000	372	1:1.2	事務所	RC6F1B	各種店舗、事務所等が建ち並ぶ路線商業地域	北西45m国道	水道、下水	仲西停 220m	近商 (80,300)
9-1	字港川越地原495番3	86,900	7,880	台形1.5:1	工場		中小工場、検査場、事務所等が混在する工業地域	東7m市道、南側道	水道、下水	港川停 1.2km	工業 (60,200)
9-2	西洲2丁目4番4	160,000	3,437	1:1	倉庫兼事務所	S2	中小規模の工場、倉庫等が建ち並ぶ臨海工業地域	西20m市道	水道、ガス、下水	卸商業団地前停 600m	準工 (60,200)
名護-1	名護市宮里1丁目116番「宮里1-9-16」	49,100	247	1:2	住宅	B1	中規模一般住宅が多い区画整然とした住宅地域	南西5.5m市道	水道、下水	宮里1丁目 90m	1中専 (60,200)
2	大東2丁目1706番13「大東2-20-21」	51,600	375	1:1.5	住宅	RC2	中規模一般住宅の中に駐車場も見られる住宅地域	南東6m市道	水道、下水	名護十字路停 250m	1住居 (60,200)
3	大北3丁目4673番4「大北3-3-19」	38,900	166	1:1.2	住宅	RC2	中規模住宅のほかに空地等が見られる住宅地域	南西5m市道	水道、下水	名護商工高校前停 280m	1中専 (60,200)
5-1	城1丁目406番「城1-4-3」	74,900	89	1:2	店舗兼住宅	RC2	各種店舗等が建ち並ぶ既成商業地域	北東14m県道	水道、下水	大中停 80m	1商業 (80,400)準防
5-2	東江4丁目102番1「東江4-2-9」	69,100	526	1.2:1	店舗兼共同住宅	RC4	店舗のほかアパート等が見られる既成商業地域	南東15.4m県道	水道、下水	名護職安前停近接	1近商 (80,300)
5-3	大北2丁目5188番4外「大北2-7-2」	48,500	759	1:1	店舗兼共同住宅	RC4	店舗兼共同住宅のほかに住宅等が見られる商業地域	北西16m県道、南西側道	水道、下水	大北停 50m	1準住居 (60,200)
糸満-1	糸満市西川町2044番3「西川町6-14」	89,900	158	1:1.5	住宅	RC2	一般住宅等が建ち並ぶ区画整然とした住宅地域	北7m市道	水道、下水	糸満入口停 150m	1中専 (60,200)
2	字糸満佐場地原1589番3	57,300	286	2:1	住宅	RC2	中規模一般住宅のほかに店舗等も見られる住宅地域	北西5m市道	水道、下水	糸満小学校前停 250m	1中専 (60,150)
3	字兼城上原764番25	78,700	219	1:1	住宅	RC1	中規模一般住宅等が建ち並ぶ丘陵の住宅地域	北東6m市道	水道、ガス、下水	西崎入口停 1.3km	1低専 (50,100)
4	字武富那波嶺原605番2外	68,100	367	台形1:1	住宅	RC1	一般住宅の中に空地等が見られる住宅地域	北西7m市道	水道	ゆたか保育園前停 300m	1低専 (50,100)
5	西崎2丁目352番「西崎2-39-6」	108,000	237	1:1	住宅	RC2	中規模一般住宅が多い区画整然とした住宅地域	南東6m市道	水道、下水	西崎小学校入口停 200m	1中専 (60,200)
6	字座波当原114番	40,100	415	台形1:1.5	住宅	RC2	中規模一般住宅、農家住宅が混在する住宅地域	南東2.5m道路、背面道	水道、下水	座波停 150m	1調区 (60,200)
5-1	字兼城浜川原369番1外	123,000	662	1:2	店舗、教習所兼住宅	RC3	県道沿いに各種店舗が建ち並ぶ商業地域	北西15m県道	水道、下水	西崎入口停近接	1準住居 (60,200)
5-2	字糸満南組1944番	81,800	530	1:2	店舗兼共同住宅	RC3	各種小売店舗が見られる既成商業地域	北11m市道、北東側道	水道、下水	糸満市場入口停 120m	1商業 (80,400)
9-1	西崎町5丁目8番7外	99,100	9,917	1.2:1	工場	S2	中規模工場、事業所等が混在する工業団地	北東30m市道、三方路	水道、下水	西崎第二団地前停 1km	1工専 (60,200)
沖縄-1	沖縄市宮里3丁目305番2「宮里3-14-12」	87,600	203	1:1	住宅	RC2	中規模一般住宅が多い区画整然とした住宅地域	北西5m道路	水道、下水	照屋入口停 350m	1住居 (60,200)
2	胡屋4丁目906番2「胡屋4-21-20」	79,300	204	1:1	住宅	RC2	中規模一般住宅が多い既成住宅地域	南西5.5m市道	水道、下水	中の町停 600m	1中専 (60,200)
3	諸見里1丁目50番2「諸見里1-37-3」	92,700	301	1.5:1	住宅	RC2	中規模一般住宅、アパート等が混在する住宅地域	南東5.8m市道	水道、下水	諸見停 500m	1中専 (60,200)
4	桃原3丁目138番9「桃原3-9-21」	74,000	121	1:1.2	住宅	RC2	一般住宅が建ち並ぶ小学校に近い既成住宅地域	北西5.5m市道	水道、下水	美東小学校前停近接	1低専 (50,100)
5	泡瀬3丁目128番2「泡瀬3-23-12」	83,900	197	1:1.5	住宅	RC2	一般住宅等が建ち並ぶ区画整然とした住宅地域	南東6m市道	水道、下水	泡瀬三区入口停 1.3km	1中専 (60,200)
6	室川2丁目45番3「室川2-11-19」	81,400	239	1:1.5	住宅	RC1	中規模一般住宅等が建ち並ぶ既成住宅地域	西5m市道	水道、下水	嘉間良停 230m	1住居 (60,200)

7	登川2丁目2番10「登川2-2-15」	78,900	181	1:1.5	住宅 RC2	中規模一般住宅が多い区画整然とした住宅地域	北東6m市道	水道、下水	沖繩市農研研修センター前停500m	④1住居(60,200)
8	嘉間良1丁目33番5「嘉間良1-23-27」	61,600	152	台形1:1	住宅 RC2	中小規模の一般住宅が建ち並ぶ既成住宅地域	南東6m市道	水道、下水	嘉間良停800m	④1中専(60,200)
5-1	胡屋1丁目1390番1「胡屋1-2-2」	143,000	338	台形1:2	店舗兼事務所 RC5F1B	各種店舗、事務所が建ち並ぶ商業地域	北西23m国道、背面道	水道、下水	胡屋停近接	④商業(80,400) 防火
5-2	泡瀬2丁目77番7「泡瀬2-3-2」	116,000	552	1:2.1	店舗、事務所兼住宅 RC3	飲食店、事務所等が建ち並ぶ路線商業地域	北西30m県道、南西側道	水道、下水	泡瀬三区入口750m	④近商(80,200) 準防
5-3	南桃原1丁目672番1「南桃原1-7-2」	103,000	197	1:1.2	店舗兼住宅 RC2	中小規模各種店舗が建ち並ぶ県道沿いの商業地域	北17m県道	水道、下水	球陽高校前停70m	④近商(80,300) 準防
5-4	登川1丁目9番4「登川1-9-6」	94,400	808	1:1	店舗兼共同住宅 RC4	低層店舗や店舗併用住宅が建ち並ぶ路線商業地域	北西22m国道、背面道	水道、下水	沖繩市農研研修センター前停90m	④準住居(60,200)
5-5	字松本福比原919番	117,000	452	1:1	店舗兼住宅 RC2	小売店舗、事務所等が建ち並ぶ路線商業地域	北西30m県道、南西側道	水道、下水	美里高校前停130m	④準住居(60,200)
豊見城-1	豊見城市字高安後原718番30	91,800	207	1:1.2	住宅 RC2	一般住宅が建ち並ぶ高台の閑静な住宅地域	北西6m市道	水道、下水	高安停500m	1低専(50,100)
2	字上田上田原211番7	92,000	164	1:1.5	住宅 RC1	一般住宅が多く、周辺に空地が見られる住宅地域	南東6m私道	水道	上田停550m	1低専(50,100)
3	字我那覇漢謝原383番54	95,000	180	1:2	住宅 RC2	中規模の一般住宅が多い区画整然とした住宅地域	北6m市道	水道、下水	平和台団地入口停330m	1低専(50,100)
4	字伊良波伊良波原78番	72,300	344	1:2.1	住宅 RC3	一般住宅、農家住宅が混在する既成住宅地域	東4.5m市道、背面道	水道	伊良波停300m	1低専(50,100)
5	字豊崎1番1198	159,000	3,551	1:1.2	共同住宅 RC14	高層マンションが建ち並ぶ新興住宅地域	南東20m市道、三方路	水道、ガス、下水	アウトレットモールあしびな前停460m	1住居(60,300)
301	字豊崎1番510	148,000	197	1:1.5	住宅 RC2	一般住宅等が建ち並ぶ区画整然とした住宅地域	北6m市道	水道、ガス、下水	アウトレットモールあしびな前停750m	1低専(50,100)
9-1	字豊崎3番62	144,000	1,500	1:1.2	工場	中小工場や事業所が見られる臨海部の工業地域	北東12m市道	水道、下水	道の駅豊崎停470m	工業(60,200)
うるま-1	うるま市字具志川下具志川原432番	29,900	435	1:1.2	住宅 RC1	新旧の一般住宅が建ち並ぶ、既成住宅地域	南西3.1m道路	水道、下水	具志川停350m	④1低専(50,100)
2	石川東恩納前原722番10	39,300	340	1:1.2	住宅 RC1	一般住宅が多い区画整然とした住宅地域	南西6m市道	水道、下水	前原停200m	④1低専(50,100)
3	石川東恩納長嶺原752番2	31,300	358	1:2	住宅 RC2	中規模一般住宅等の建ち並ぶ住宅地域	南4.5m市道	水道、下水	美原入口停200m	④1住居(60,200)
4	安慶名3丁目364番3「安慶名3-35-23」	51,900	282	1:5.1	住宅 RC1	中規模一般住宅が多く見られる住宅地域	南西5m道路	水道、下水	具志川郵便局前停270m	④1低専(50,100)
5	字高江洲西繁多原929番2	49,900	321	1:1.2	住宅 RC1	一般住宅が多く空地も混在する住宅地域	北東7m市道、南東側道	水道、下水	志林川停270m	④1中専(60,200)
6	字赤道大門原957番33	63,700	303	1:1.5	住宅 RC2	一般住宅が建ち並ぶ閑静な住宅地域	北西6m市道	水道、ガス、下水	明道停500m	④1中専(60,200)
5-1	石川1丁目118番7「石川1-52-36」	56,200	144	1:1.5	店舗兼住宅 RC3	店舗、事務所、飲食店等が建ち並ぶ商業地域	南東18m県道	水道、下水	石川電話局前停近接	④商業(80,400)
5-2	与那城西原東原991番外	37,800	349	1:1	店舗兼住宅 RC3	小規模な各種店舗が建ち並ぶ県道沿いの商業地域	南西14m県道、南東側道	水道、下水	県営与那城団地入口停近接	④近商(80,200)
5-3	みどり町5丁目2番2外	85,000	565	1:2.5	店舗 RC3	低層の店舗の外事務所等も見られる路線商業地域	南東20m県道、背面道	水道、下水	具志川商業高校入口停200m	④商業(80,400)
5-4	みどり町3丁目21番10「みどり町3-21-15」	82,200	317	1:1.2	店舗兼共同住宅 RC3	店舗兼共同住宅等の連たる県道沿いの商業地	南西18m県道	水道、下水	西田場停近接	④2住居(60,200)
5-201	字前原前原81番1	79,200	1,197	1:1.2	店舗 S2	低層の店舗が建ち並ぶ県道沿いの路線商業地域	北西32m県道、背面道	水道、下水	ジャスコ具志川入口停750m	④準住居(60,200)
9-301	字州崎12番12	26,900	10,000	1:2	倉庫兼事務所 S2	工場、配送センター等が建ち並ぶ工業地域	南東20m市道、背面道	水道、下水	ジャスコ具志川入口停1.2km	④工業(60,200)
宮古島-1	宮古島市平良字西里前比屋273番	47,600	200	1:2	住宅 RC2	中規模一般住宅等が建ち並ぶ既成住宅地域	南西6m市道	水道、下水	沖銀前停300m	④1住居(60,200)
2	平良字東仲宗根ソデ山871番11	34,400	256	1:1.5	住宅 RC2	一般住宅の中に空地等が見られる既成住宅地域	南東4m市道	水道	大阪自店前停200m	④1低専(50,100)
3	平良字下里大原842番1	38,600	247	1:1.5	住宅 RC2	中規模一般住宅が建ち並ぶ学校に近い住宅地域	北東4.5m市道	水道、下水	元うえの停150m	④1中専(60,200)
4	城辺字福里西方630番3	9,690	407	1:1.5	住宅 RC1	一般住宅の中に未利用地等が見られる住宅地域	南東5.5m市道、北東側道	水道	城辺小前停100m	④(60,200)
5	城辺字比嘉比嘉125番	7,080	620	1:5.1	住宅 RC2	農家住宅の中に農地等が見られる住宅地域	南東11m市道、南西側道	水道、下水	比嘉停50m	④(60,200)
6	上野字野原東方原1104番	8,910	613	1:1	住宅 RC1	農家住宅の中に農地等が見られる住宅地域	南東5m市道、北東側道	水道	野原公民館前停120m	④(60,200)

5-1	平良字西里羽立 391 番外	98,200	627	1:2	事務所 RC4	事務所、低層店舗兼住宅等が混在する商業地域	北東 16m市道、背面道	水道、下水	北給油所前近接	標準住居 (60,200)
5-2	平良字下里西里 61 番外	49,800	225	1.2:1	店舗兼住宅 RC2	小規模飲食店や住宅等が混在する既成商業地域	北西 3.7m市道	水道	公設市場前停 150m	商業 (80,400)
南城-1	南城市佐数字新開 1 番 375	51,400	184	1:1.2	住宅 W2	中規模一般住宅、県営団地等が混在する住宅地域	北東 6m市道	水道、下水	新開停 480m	1 住居 (60,200)
2	佐数字津波古荒砂原 327 番	48,400	341	台形 1.5:1	住宅 RC2	中規模一般住宅が建ち並び既成住宅地域	南西 10m県道、背面道	水道、下水	馬天入口停 200m	1 住居 (60,200)
3	佐数字津波古東原 214 番	38,900	363	1:1.5	住宅 RC2	中規模一般住宅の中に空地等が見られる住宅地域	南東 3.4m市道、背面道	水道、下水	馬天入口停 120m	1 低専 (50,100)
4	大里字稲嶺西謝原 2127 番 142	63,900	198	1:1.2	住宅 RC2	中規模一般住宅が建ち並び閑静な分譲住宅地域	南東 6m市道	水道、下水	西謝原停 170m	標準 (60,200)
本部-1	国頭郡本部町字浜元浜元原 47 番	15,300	202	1:1.5	住宅 RC2	農家住宅、一般住宅が混在する既成住宅地域	北 5.5m町道	水道、下水	浜元停 130m	標準 (60,200)
5-1	字大浜大崎原 879 番 4	46,600	399	1.2:1	店舗兼共同住宅 RC4	小売店舗、飲食店等が建ち並び路線商業地域	北西 18m国道	水道、下水	本部博物館前停 120m	標準 (70,200)
読谷-1	中頭郡読谷村字高志保高志保原 178 番 3	52,900	330	1:1	住宅 RC2	中規模一般住宅が多い既成住宅地域	南東 4m村道	水道	宇座公民館前停 260m	1 中専 (60,150)
2	字喜名中原 287 番 1	63,000	474	1:1.5	住宅 RC1	中規模一般住宅が多い既成の住宅地域	西 5m村道	水道	喜名停 500m	1 低専 (50,100)
5-1	字伊良皆東佐久原 268 番 4 外	78,700	195	1:2.5	店舗兼住宅 RC2	店舗、銀行、一般住宅等が混在する近隣商業地域	南東 16.5m県道、背面道	水道、下水	伊良皆停 近接	近商 (80,200)
嘉手納-1	嘉手納町水釜 6 丁目 373 番 186「水釜 6-7-3」	99,400	243	1:1.5	住宅 RC1	一般住宅が建ち並び区画整然とした住宅地域	南 5m町道	水道、下水	水釜停 600m	1 住居 (60,200)
2	字嘉手納御嶽前原 141 番 2	72,700	257	1:1.5	住宅 RC2	中規模一般住宅が密集する既成住宅地域	西 4m町道	水道、下水	中央駐車場前停 330m	2 中専 (60,200)
5-1	字嘉手納西原 279 番 2	97,600	250	台形 1.2:1	店舗 RC2	中小規模の小売店舗等が多い商業地域	東 30m国道	水道、下水	嘉手納停 80m	商業 (80,400)
北谷-1	北谷町字桑江御殿地原 482 番 25	127,000	286	1:1.5	住宅 RC2	中規模一般住宅が多い区画整然とした住宅地域	南東 6m町道	水道、下水	北谷町老人福祉センター前停 300m	1 低専 (50,100)
2	北前 1 丁目 7 番 4	153,000	316	1:1.2	住宅 RC2	中規模一般住宅が多い区画整然とした住宅地域	南 6m町道	水道、下水	北前 1 丁目停 240m	1 中専 (60,200)
3	桑江 1 丁目 11 番 9「桑江 1-11-23」	195,000	358	1:1.2	共同住宅 RC3	一般住宅、共同住宅等が見られる新興の住宅地域	北東 8m町道	水道、下水	桑江停 250m	2 住居 (60,200)
5-1	字桑江峡原 589 番 12 外	130,000	200	1:1.5	店舗兼住宅 RC2	各種店舗、事務所等が建ち並び近隣商業地域	南西 12m町道	水道、下水	北谷町老人福祉センター前停 360m	近商 (80,200)
5-2	美浜 2 丁目 1 番 3 外	235,000	2,560	1.5:1	店舗 S1	国道沿いの郊外型店舗が建ち並び路線商業地域	北東 34m国道、背面道	水道、下水	美浜アメリカンビル入口近接	標準住居 (60,200)
北中城-1	北中城村字美崎 120 番	84,900	195	1:1.5	住宅 RC2	中規模一般住宅が多い区画整理済の住宅地域	南西 6m村道	水道、下水	与儀停 950m	1 中専 (60,200)
2	字島袋友武謝原 607 番 4	101,000	313	1:1.5	住宅 RC2	中規模一般住宅が多い区画整然とした住宅地域	北 6m村道	水道、下水	プラザハウス前停 1.2km	1 低専 (50,100)
3	字喜舎場東原 367 番 10	69,500	248	1:2	住宅 RC2	一般住宅が多く、アパート等が混在する住宅地域	北 6m村道	水道、下水	北中城村役場前停 440m	1 低専 (50,100)
中城-1	中城村字新垣前原 178 番	40,400	544	1:1.5	住宅 RC1	住宅、農家住宅等が多い既成住宅地域	北東 4.5m村道	水道	新垣停 190m	調区 (60,200)
2	字南上原中坂田原 840 番 7 (44 街区 6)	147,000	202	1:2	住宅 RC2	中規模一般住宅等が見られる新興住宅地域	北西 6m村道	水道、ガス、下水	琉大東口停 350m	1 低専 (50,150)
5-1	字南上原中坂田原 732 番 (41 街区 01)	164,000	1,091	1:1.2	店舗兼共同住宅 RC4	県道沿いに店舗兼共同住宅等が建ち並び商業地域	北西 16m県道、三方路	水道、ガス、下水	中城南小学校前停 230m	2 住居 (60,200)
西原-1	西原町字幸地神嘗 322 番 10	103,000	184	1:1	住宅 RC2	中規模一般住宅が多い高台にある分譲住宅地域	北東 5m私道	水道、ガス	オキコ前停 200m	2 低専 (60,150)
2	字棚原浅原 777 番 1	90,500	331	1.2:1	住宅 RC2	一般住宅と共同住宅等が混在する既成住宅地域	南東 5m町道	水道	棚原停 220m	1 中専 (60,150)
3	字小那覇後原 74 番 17 外	79,600	246	1.5:1	住宅 RC2	中小規模の一般住宅が建ち並び既成住宅地域	北西 6m私道	水道、下水	内間停 350m	1 低専 (50,100)
4	字与那城屋那真志 267 番 6 外	87,900	144	1.5:1	住宅 RC2	中規模一般住宅の中に空地等が見られる住宅地域	北西 6m道路	水道、下水	西原保育所前停 90m	1 低専 (50,100)
5	字翁長東 16 番	69,400	267	1:1.5	住宅 RC2	一般住宅の中に空地等が見られる住宅地域	南西 3.8m町道	水道、下水	西原中学校前停 250m	調区 (60,200)
6	字兼久中兼久原 209 番 8	79,300	182	1:2	住宅 RC2	低層住宅の中に空地等が見られる住宅地域	南西 5.1m町道	水道、下水	試験場跡地停 200m	1 低専 (50,100)
7	字幸地小又 423 番 2	97,800	303	1:2	住宅 RC1	一般住宅の中に空地等が見られる住宅地域	北東 4.4m町道	水道、下水	てだこ浦西 500m	1 住居 (60,200)
5-1	字我謝浜川原 786 番 2 外	106,000	945	不整形 1:1.5	店舗 S1	飲食店、事務所等が多い国道沿いの商業地域	北西 18m国道	水道、下水	我謝入口近接	2 住居 (60,200)
与那原-1	島尻郡与那原町字板良敷当添原 725 番 1	54,700	232	1:1.5	住宅 RC1	中規模戸建住宅が建ち並び既成住宅地域	北東 5m町道	水道、下水	当添停 230m	1 低専 (50,100)
2	字上与那原幸侯原 148 番 5	69,000	188	1:1.2	住宅 RC3	中規模一般住宅が多い小規模な分譲住宅地域	北 6m町道	水道、下水	与那原町役場入口停 650m	1 中専 (60,200)
3	字与那原須利原 2940 番 3	70,000	366	1:1.5	住宅 RC2	中規模一般住宅が建ち並び既成住宅地域	南西 5m町道、北西側道	水道、下水	与那原停 400m	1 中専 (60,200)

4	字東浜 78 番 56	78,800	887	1:1.2	共同住宅 RC4	区画整然とした共同住宅を中心とする住宅地域	南東 8m 町道、南西側道	水道、下水	教会前停留所 950m	2 中専 (60,200)
5-1	字与那原島ノ前原 3123 番 1	97,900	205	1:2	店舗兼住宅 RC3	国道沿いに小規模店舗等が建ち並ぶ商業地域	北東 18.5m 国道	水道、下水	与那原町役場入口 100m	商業 (80,400)
5-2	字東浜 23 番 2	123,000	458	1:2	事務所 S1	店舗や事務所の建ち並ぶ新興の路線商業地域	南東 30m 県道、背面道	水道、ガス、下水	教会前停留所 800m	近商 (80,300) 準防
南風原 -1	南風原町字宮平宮平原 16 番	93,600	358	1.2:1	住宅 RC2	中規模一般住宅が多い既存住宅地域	北西 6.6m 町道、背面道	水道、下水	当間原停留所 250m	1 低専 (50,100)
2	字津嘉山川下原 1821 番 8	83,100	194	1:1.2	住宅 RC2	中規模一般住宅、アパート等が混在する住宅地域	西 6m 道路	水道、下水	川下原停留所 190m	1 低専 (50,100)
3	字新川新上原 166 番 2 外	97,500	172	1.2:1	住宅 RC2	一般住宅、アパート等が混在する住宅地域	北西 6m 町道	水道、下水	新川営業所 240m	1 低専 (50,100)
4	字兼城大子原 418 番 2	99,800	244	1:2	住宅 B2	中小規模一般住宅に共同住宅が見られる住宅地域	東 4.7m 町道、北側道	水道、下水	兼城十字路停留所 550m	1 低専 (50,100)
5-1	字宮平久場増原 259 番外	132,000	1,071	2:1	店舗兼共同住宅 RC4	店舗が多いほか公共施設も見られる路線商業地域	南東 18m 国道	水道、下水	南部保健所前停留所 近接	準住居 (60,200)
5-2	字津嘉山志良堂原 1322 番外 (19 街区 5 画地外)	170,000	1,231	2:1	店舗兼共同住宅 RC4	飲食店舗、事務所等が建ち並ぶ路線商業地域	南西 30m 国道、南東側道	水道、下水	仲井真停留所 800m	準住居 (60,300)
八重瀬 -1	八重瀬町字東風平西徳栴原 1404 番 5	72,900	185	1:2	住宅 RC2	中規模一般住宅が建ち並ぶ住宅地域	西 6m 町道	水道	東風平停留所 450m	1 低専 (50,100)
2	字東風平東風平原 169 番 7	60,700	162	1:1.2	住宅 RC2	中規模一般住宅に空地等が見られる既存住宅地域	南西 5.4m 町道	水道	第二東風平停留所 250m	1 低専 (50,100)
3	字宜次宜次原 37 番	47,800	321	1:1.2	住宅 RC2	農家住宅及び一般住宅が建ち並ぶ住宅地域	東 5.7m 町道	水道	外間停留所 630m	調区 (60,200)
4	字東風平西原 1209 番 14 (51 街区 3-4)	105,000	200	1:2	住宅 RC2	中規模一般住宅が多い区画整然とした住宅地域	西 6m 町道	水道	伊覇公民館前停留所 500m	1 低専 (50,150)





# 令和5年地価公示の実施状況及び地価の状況



## 令和5年地価公示の実施状況及び地価の状況目次

地価公示制度の概要	657
1. 対象区域	657
2. 標準地の選定基準	657
3. 標準地の価格の判定	658
4. 標準地の価格等の公示、閲覧措置	659
5. 地価公示の手順	660
6. 公示価格の効力等	662
令和5年地価公示の実施状況	663
1. 標準地の設定対象区域	663
2. 標準地の設定数	663
令和5年地価公示にみる地価の状況	666
I. 全国の概況	667
II. 東京圏の概況	671
III. 大阪圏の概況	682
IV. 名古屋圏の概況	691
V. 地方の概況	699
〔参考資料〕	
1. 令和5年地価公示都道府県別対象市町村数及び対象面積	708
2. 令和5年地価公示対象市区町村一覧表	709
3. 用途別・圏域別対前年平均変動率の推移	718
4. 都道府県地価調査の基準地との共通地点である標準地一覧	721
5. 三大都市圏の市区町村	762
6. 地価公示関係法令	765
(1) 地価公示法	765
(2) 地価公示法施行令	769
(3) 地価公示法施行規則	769
(4) 標準地の鑑定評価の基準に関する省令	772

## 図 表 目 次

第1表	地価公示の対象区域、標準地数等の推移-----	664
第2表	都道府県別・用途別標準地数-----	665
第3表	圏域別・用途別対前年平均変動率-----	668
第4表	地方別・用途別対前年平均変動率-----	669
第5表	都道府県別・用途別対前年平均変動率-----	670
第6表	東京圏の市区の住宅地の平均価格等-----	675
第7表	東京圏の地域別対前年平均変動率-----	679
第8表	東京圏の市区の対前年平均変動率-----	680
第9表	大阪圏の市の住宅地の平均価格等-----	685
第10表	大阪圏の地域別対前年平均変動率-----	688
第11表	大阪圏の市の対前年平均変動率-----	689
第12表	名古屋圏の市の住宅地の平均価格等-----	694
第13表	名古屋圏の地域別対前年平均変動率-----	697
第14表	名古屋圏の市の対前年平均変動率-----	698
第15表	地方圏の人口10万以上の市の住宅地の平均価格等-----	700
第16表	地方圏の人口10万以上の市の対前年平均変動率-----	704
図-1	東京圏の沿線別駅周辺住宅地の公示価格例-----	672
図-2	東京圏の沿線別駅周辺商業地の公示価格例-----	677
図-3	大阪圏の沿線別駅周辺住宅地の公示価格例-----	683
図-4	大阪圏の沿線別駅周辺商業地の公示価格例-----	686
図-5	名古屋圏の沿線別駅周辺住宅地の公示価格例-----	692
図-6	名古屋圏の沿線別駅周辺商業地の公示価格例-----	695

# 令和5年 地価公示の実施状況及び地価の状況

## 第1 地価公示制度の概要

地価公示は、国土交通省土地鑑定委員会が毎年1回標準地の正常な価格を公示し、一般の土地の取引価格に対して指標を与えるとともに、公共事業用地の取得価格算定の規準とされ、また、国土利用計画法に基づく土地取引の規制における土地価格算定の規準とされる等により、適正な地価の形成に寄与することを目的としている。

### 1. 対象区域

地価公示は、都市計画法（昭和43年法律第100号）第4条第2項に規定する都市計画区域その他の土地取引が相当程度見込まれるものとして国土交通省令で定める区域（国土利用計画法（昭和49年法律第92号）第12条第1項の規定により指定された規制区域を除く。以下「公示区域」という。）において実施することとされている（地価公示法（昭和44年法律第49号。以下「法」という。）第2条第1項）。

なお、地価公示の機能の強化を図るため、地価動向が安定している区域の一部の標準地について隔年で調査を行うこととし、今年調査しない標準地の標準地番号は欠番となっている。また、地価の個別化・多極化が見られる区域に標準地を設定し、標準地番号は201番、301番及び302番となっている。

### 2. 標準地の選定基準

令和5年地価公示では、公示区域内の全国26,000の標準地を選定し、正常な価格を公示した（ただし、福島第一原子力発電所の事故の影響による7地点は調査を休止）。

標準地は、法によれば「自然的及び社会的条件からみて類似の利用価値を有すると認められる地域において、土地の利用状況、環境等が通常と認められる一団の土地」でなければならない（法第3条）が、地価公示法施行規則（昭和44年建設省令第55号。以下「規則」という。）はこれをさらに説明して、「土地の用途が同質と認められるまとまりのある地域において、土地の利用状況、環境、地積、形状等が当該地域において通常であると認められる一団の土地」としている（規則第3条）。

なお、ここで「一団の土地」とは、同一使用者によって同一使用目的に供されている連続した一区画の土地のことである。

公示する標準地の正常な価格（以下「公示価格」という。）が、一般の土地の取引価格に対して指標を与えるとともに、公共事業用地の取得価格算定の際に規準とされ、また、国土利用計画法に基づく土地取引の規制において土地価格の審査の際に規準とされるものであるため、標準地は、特に次の点に留意して選定されている。

#### (1) 標準地の代表性

標準地は、市町村（都の特別区及び政令指定都市の区を含む。）の区域内において、適切に分布し、当該区域全体の地価水準をできる限り代表しうるものであること。

#### (2) 標準地の中庸性

標準地は、当該標準地が設定される区域（以下「標準地設定区域」という。）内において土地の利用状況、環境、地積、形状等が中庸のものであること。

#### (3) 標準地の安定性

標準地は、標準地設定区域内における安定した土地の利用状況に配慮したものであること。また、土地の利用状況が移行している地域内にある場合にあつては、そのような変化に十分に配慮したものであること。

#### (4) 標準地の確定性

標準地は、明確に他の土地と区別され、範囲が特定できるものであること。また、選定する標準地の特性を踏まえ、範囲の特定する方法を広く考慮することで、範囲の特定が容易な地点に偏ることがないように配慮すること。

また、標準地は毎年点検を行っており、点検結果を踏まえて、当該標準地が上記の4つの点に合致しているか否かを検討したうえで、標準地としての適格性を判定している。

### 3. 標準地の価格の判定

公示されるのは、毎年1月1日における標準地の単位面積当たりの正常な価格である（法第2条第1項、規則第2条）。「正常な価格」とは、「土地について、自由な取引が行なわれるとした場合におけるその取引において通常成立すると認められる価格」（法第2条第2項）、すなわち、市場性を有する不動産について、現実の社会経済情勢の下で合理的と考えられる条件を満たす市場で形成されるであろう市場価値を表示する適正な価格、換言すれば、売手にも買手にもかたよらない客観的な価値を表したものである。正常な価格の判定は、標準地に建物がある場合や標準地に関して地上権その他当該土地の使用収益を制限する権利（以下「建物等」という。）が存する場合には、これらの建物や権利がないものとして（つまり更地として）行われる（法第2条第2項）。

例えば、標準地に建っている現状の建物を前提に評価を行うと、建物の築年の違いや構造、階層、用途の違いといったその土地の属性と関係のない特徴が土地の価格に反映されることになる。したがって、土地の本来の価値を示すため、現存する建物等の形態にかかわらず、その土地の効用が最高度に発揮できる使用方法（最有効使用）を前提として、評価を行っている。

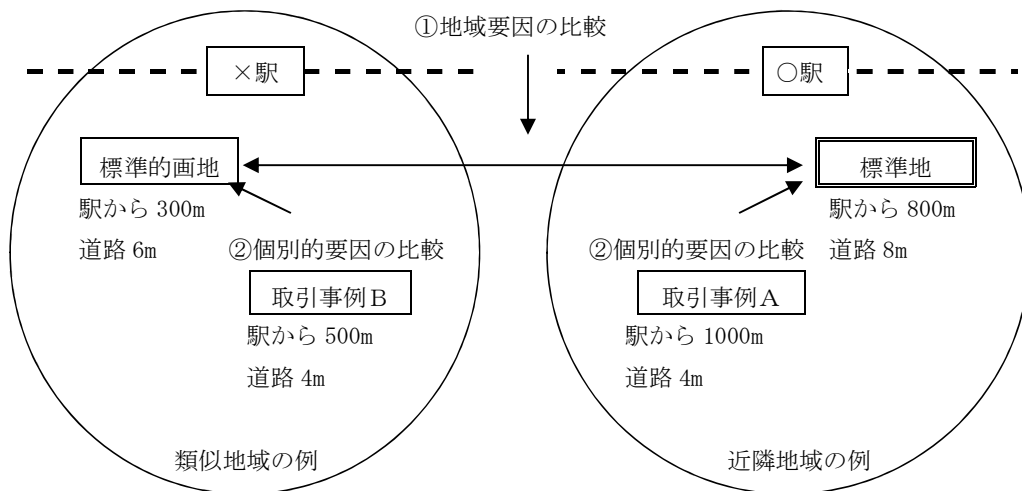
正常な価格は、土地鑑定委員会が2人以上の不動産鑑定士の鑑定評価を求め、その結果を審査し、必要な調整を行って判定する（法第2条第1項）。

また、土地鑑定委員会は、地価公示の円滑な実施のため、鑑定評価員に委嘱した不動産鑑定士を都道府県毎の区域または都道府県を2以上に区分した地域に設置した分科会に配し、分科会では、標準地の点検及び候補地の検討、経済動向や地価動向に関する情報交換・意見交換、価格形成要因の分析などを行っている。

不動産鑑定士が標準地の鑑定評価を行う際は、標準地についての鑑定評価の基準に定められた鑑定評価手法により求められる価格を勘案して鑑定評価を行うものとされている（法第4条）。これらの手法の内容は、標準地の鑑定評価の基準に関する省令（昭和44年建設省令第56号）に定められており、具体的には次のとおりである。

取引事例比較法とは、多数の取引事例を収集して適切な事例の選択を行い、これらに係る取引価格に必要な応じて事情補正及び時点修正を行い、かつ、地域要因の比較及び個別的要因の比較を行って求められた価格を比較考量し、対象不動産の試算価格を求める手法であり、これにより求められた試算価格を「比準価格」という。

（取引事例比較法のイメージ）



収益還元法とは、対象不動産が将来生み出すであろうと期待される純収益の現在価値の総和を求めることにより対象不動産の試算価格を求める手法であり、これにより求められた試算価格を「収益価格」という。なお、地価公示では標準地に最有効使用の建物を想定し、その想定された不動産から得られる総収益から総費用を控除して全体の不動産の純収益を試算し、さらに、当該不動産のうち建物に帰属する純収益を控除して土地に帰属する純収益を求め、当該土地に帰属する純収益を還元利回りで還元して試算価格を求める方式（土地残余法）を採用している。

開発法とは、更地を一体利用することが合理的と認められるときは、価格時点において、当該更地に最有効使用の建物が建築・販売されることを想定し、販売総額から通常の建物建築費相当額及び発注者が直接負担すべき通常の付

帯費用を控除して求める手法であり、これにより求められた試算価格を「開発法による価格」という。

原価法とは、価格時点における対象不動産の再調達原価を求め、この再調達原価について減価修正を行って対象不動産の試算価格を求める手法であり、これにより求められた試算価格を「積算価格」という。

#### 4. 標準地の価格等の公示、閲覧措置

土地鑑定委員会は、標準地の単位面積当たりの正常な価格を判定したときは、すみやかに、次の諸事項（以下「公示事項」という。）を官報で公示するものとされている（法第6条、規則第5条）。

- ア 標準地の所在及び地番
- イ 標準地に関しなされている住居表示
- ウ 標準地の単位面積当たりの価格及び価格判定の基準日
- エ 標準地の地積及び形状
- オ 標準地及びその周辺の土地の利用の現況
- カ 標準地の前面道路の状況
- キ 標準地についての水道、ガス供給施設及び下水道の整備の状況
- ク 標準地の鉄道その他の主要な交通施設との接近の状況
- ケ 標準地に係る都市計画法その他法令に基づく制限で主要なもの
- コ その他、標準地の鑑定評価において採用した資料及び標準地についての土地の客観的価値に作用する諸要因に関する事項で土地鑑定委員会が必要と認めるもの

また、土地鑑定委員会は、公示後すみやかに関係市町村長（東京都23区及び政令指定都市については区長）に対し、公示事項のうち、当該市区町村が属する都道府県に存する標準地に係る部分を記載した書面及び当該標準地の所在を表示する図面を送付することとされており、関係市区町村長は、閲覧の場所及び閲覧に関する規程を定めてこれを告示し、送付を受けた日から3年間上記の書面及び図面を一般の閲覧に供することとされている（法第7条、地価公示法施行令（昭和44年政令第180号）第1条）。

国土交通省不動産・建設経済局ホームページ（<https://www.mlit.go.jp/totikensangyo/index.html>）においても、令和2年地価公示より、公示事項及び標準地の所在を表示する図面を掲載している。

さらに、国土交通省土地総合情報システムのホームページ（<https://www.land.mlit.go.jp/webland/>）では、地価公示が開始された昭和45年以降の公示価格の検索や、鑑定評価員が作成した鑑定評価書の閲覧ができるようになっている。



## 5. 地価公示の手順

地価公示は、概ね次の手順で実施している。

### (1) 鑑定評価員の委嘱

鑑定評価員は、不動産鑑定業者の業務に従事する不動産鑑定士のうちから一定の資格要件に該当する者を土地鑑定委員会（以下「委員会」という。）が委嘱することとしている。

本年は、2,331人の不動産鑑定士を鑑定評価員に委嘱した。

### (2) 分科会の設置及び分科会幹事の委嘱

都道府県の区域又は都道府県において2以上に区分した地域ごとに分科会を設置し、当該分科会に委員会が委嘱した分科会幹事1人を置くこととしている。

分科会においては、事例資料の交換、価格形成要因の分析検討等を行うほか鑑定評価員相互の連絡調整を図ることとしている。

本年は、全国で167の分科会を設置し、鑑定評価員のうちから167人の分科会幹事を委嘱した。

### (3) 分科会幹事会の設置及び代表幹事の委嘱

2以上の分科会を設置する都道府県の区域ごとに分科会幹事会を設置する。また、分科会幹事会及び都道府県を区域とする分科会に、委員会が委嘱した代表幹事1人を置くこととしている。

分科会幹事会においては、広域的な価格形成要因の分析検討等を行うほか、分科会幹事相互の連絡調整を図ることとしている。

本年は、都道府県において2以上の分科会を設置する29の都道府県において30の分科会幹事会（東京都は2）を設置した。また、分科会幹事のうちから、各都道府県のとりまとめを行う48人の代表幹事を委嘱した（東京都は2人）。

### (4) 標準地の点検及び候補地の選定並びに標準地の選定

ア 鑑定評価員は、既存の標準地が標準地の選定要領（昭和57年6月16日土地鑑定委員会決定。以下「選定要領」という。）に定める標準地選定の原則に照らし適格性を有しているかどうか、都道府県地価調査の基準地との関連において標準地の配置が適切かどうかなどについて点検し、分科会で検討の上、必要に応じ新たな標準地の候補地を選定要領に基づき選定する。

イ 分科会幹事は、当該分科会における標準地の点検及び候補地の選定状況を、分科会幹事会において相互に広域的観点から検討する。

ウ 委員会は、分科会幹事から代表幹事を通じて提出された標準地の候補地を、選定要領に定める標準地の選定の基準等に適合しているかどうかなどについて審査し、必要な調整を行って標準地を選定する。

### (5) 事例資料等の収集、分析検討

鑑定評価員及び分科会幹事は、事例に関する資料、地価動向に関する資料等を収集し、それぞれ分科会及び分科会幹事会において当該諸資料の交換、分析・検討等を行う。

代表幹事は、各地方ブロック内の代表幹事を構成員とする代表幹事会において、全国及び地方ブロック内の各都道府県における地価動向等について情報交換・意見交換、分析・検討等を広域的に行う。

### (6) 鑑定評価書の作成

1の標準地について、2人の鑑定評価員それぞれが当該標準地の1月1日時点の価格を鑑定評価し、鑑定評価書を作成の上、委員会に提出する。

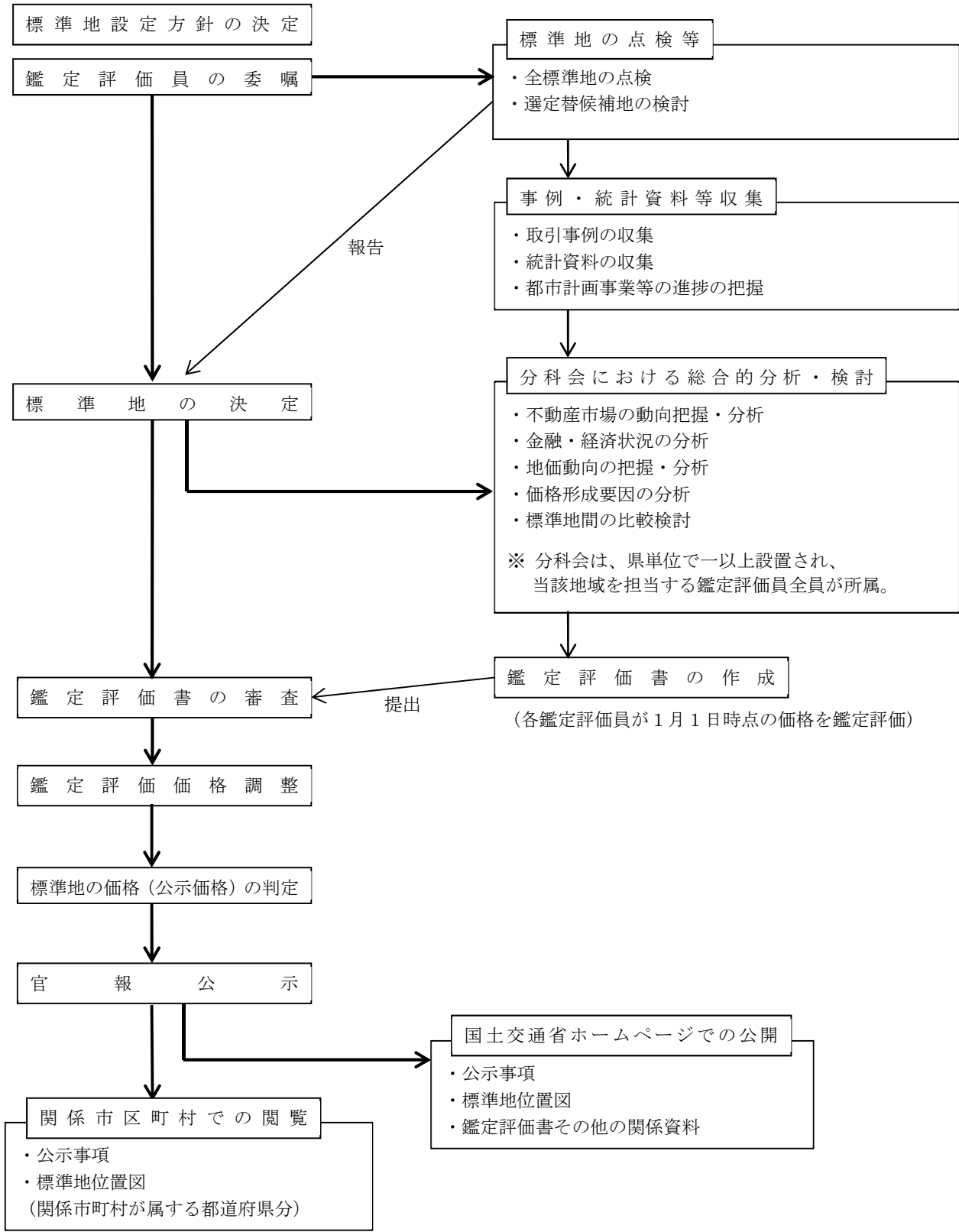
### (7) 正常な価格の判定・公示

委員会は、地価公示法第2条第1項の規定に基づき、鑑定評価の結果について審査調整を行って、1月1日における当該標準地の正常な価格を判定し、当該価格のほか必要事項を官報で公示する。

土地鑑定委員会

鑑定評価員

(1地点につき2名)



## 6. 公示価格の効力等

標準地の価格等が公示されると、次のような効果が発生する。

- (1) 不動産鑑定士は、公示区域内の土地について鑑定評価を行う場合において、当該土地の正常な価格を求めるときは、公示価格を規準としなければならない（法第8条）。公示価格を規準とするとは、対象土地の更地としての価格を求めるに際して、当該対象土地とこれに類似する利用価値を有すると認められる1又は2以上の標準地との位置、地積、環境等の土地の客観的価値に作用する諸要因についての比較を行ない、その結果に基づき、当該標準地の公示価格と当該対象土地の価格との間に均衡を保たせることをいうとされている（法第11条）。この場合、対象土地の価格判定の基準日と標準地の価格判定の基準日（毎年1月1日）とは異なるのが通例と思われるが、その際には、二つの基準日の間の地価の変動を考慮して、必要に応じていわゆる時点修正を行わなければならない。
- (2) 土地収用法その他の法律によって土地を収用することができる事業を行う者は、公示区域内の土地を当該事業の用に供するため取得する場合（当該土地に関して地上権その他当該土地の使用又は収益を制限する権利が存する場合においては、当該土地を取得し、かつ、当該権利を消滅させる場合）において、当該土地の取得価格（当該土地に関して地上権その他当該土地の使用又は収益を制限する権利が存する場合においては、当該権利を消滅させるための対価を含む。）を定めるときは、公示価格を規準としなければならない（法第9条）。
- (3) 収用委員会は、収用に係る土地に対する補償金の額を算定する際には、事業の認定の告示の時における相当な価格に権利取得裁決の時までの物価の変動に應ずる修正率を乗じて算定することとなっているが、公示区域内の土地について、この相当な価格を算定するときは、公示価格を規準として算定した当該土地の価格を考慮しなければならない（法第10条）。
- (4) 公示区域内において、土地の取引を行う者は、公示価格を指標として取引を行うように努めなければならない（法第1条の2）。
- (5) 地方公共団体、土地開発公社等は、公有地の拡大の推進に関する法律（昭和47年法律第66号）の規定に基づいて、公示区域内の一定の土地を有償で譲渡しようとする土地の所有者等が都道府県知事に届出又は申出した土地を買取ろうとする場合は、公示価格を規準としなければならない（公有地の拡大の推進に関する法律第7条）。
- (6) 都道府県知事は、公示区域内の土地について国土利用計画法の規定に基づいて基準価格（許可申請に係る土地の所有権の価額、不許可の場合の土地の所有権の買取り価額、届出に係る土地の所有権の価額及び遊休土地の買取り価額）を算定する場合は、公示価格を規準として算定しなければならない（国土利用計画法第16条第1項第1号、第19条第2項、第27条の5第1項第1号、第27条の8第1項第1号、第33条）。
- (7) 土地基本法（平成元年法律第84号）第16条の公的土地評価の適正化等の規定を踏まえ、土地の相続税評価及び固定資産税評価については、公示価格を基準等として、その一定割合程度を評価割合として評価が行われる。

## 第2 令和5年地価公示の実施状況

### 1. 標準地の設定対象区域

令和5年地価公示は、令和5年1月1日現在において、公示区域（地価公示法施行規則（昭和44年建設省令第55号）及び平成25年国土交通省告示第1307号）を対象として行われた。

標準地の設定区域は、全国の市街化区域及び市街化調整区域に区分された都市計画区域約52,208平方キロメートル並びにその他の都市計画区域約50,751平方キロメートル計約102,959平方キロメートルの区域並びに都市計画区域外の公示区域で、対象市区町村は1,376（23特別区、787市、528町（福島第一原子力発電所事故の影響により調査を休止している福島県双葉郡富岡町、大熊町及び双葉町の3町を含む。）及び38村）である。

なお、地価公示の機能の強化を図るため、地価動向が安定している区域の一部の標準地について隔年で調査を行うこととし、地価の個別化・多極化が見られる区域に標準地を設定した。隔年で調査を行う標準地は150地点である。

### 2. 標準地の設定数

標準地の設定数は、市街化区域20,563地点、市街化調整区域1,373地点、その他の都市計画区域4,047地点、都市計画区域外の公示区域17地点計26,000地点となっている（うち、福島第一原子力発電所事故の影響による7地点は調査を休止している）。なお、全ての標準地の代表性、中庸性、安定性、確定性等について点検を行った結果、適正と認められた25,641地点を継続の標準地として設定し、標準地の状況の変化に伴い前記条件に合致しなくなった204地点については選定替を行っている。

標準地の設定密度は、市街化区域では、全国的におおむね約0.7平方キロメートル当たり1地点、市街化調整区域では、約27平方キロメートル当たり1地点、その他の都市計画区域では、約13平方キロメートル当たり1地点となっている。

これを用途別に市街化区域、市街化調整区域、その他の都市計画区域及び都市計画区域外の公示区域ごとにみると、次のとおりである。

#### (1) 市街化区域

ア 住宅地と宅地見込地を合わせて14,351地点で、主として、第一種低層住居専用地域、第二種低層住居専用地域、第一種中高層住居専用地域、第二種中高層住居専用地域、第一種住居地域、第二種住居地域及び準工業地域に対して、三大都市圏（東京圏、大阪圏及び名古屋圏）及び地方四市（札幌市、仙台市、広島市及び福岡市）では、約0.6平方キロメートル当たり1地点となり、地方圏（三大都市圏及び地方四市を除く。）では、約1.7平方キロメートル当たり1地点の割合となっている。

イ 商業地は5,216地点で、準住居地域、近隣商業地域、商業地域及び準工業地域に対して約0.7平方キロメートル当たり1地点の割合となっている。

ウ 工業地は996地点で、準工業地域、工業地域及び工業専用地域に対して約4.7平方キロメートル当たり1地点の割合となっている。

#### (2) 市街化調整区域

ア 住宅地、商業地及び工業地を合わせて1,323地点で、約28平方キロメートル当たり1地点の割合となっている。

イ 現況林地は、三大都市圏の市街化調整区域内の現況山林について50地点となっている。

#### (3) その他の都市計画区域

住宅地、商業地及び工業地を合わせて4,047地点で、約13平方キロメートル当たり1地点の割合となっている。

#### (4) 都市計画区域外の公示区域

住宅地及び商業地を合わせて17地点となっている。

第1表 地価公示の対象区域、標準地数等の推移

区分 公示 年別	区 域							面積 (knf)	地点数
	対 象 区 域	対象都 道府県 数	対 象 市 町 村 数						
			特別区	市	町	村	計		
(昭和) 45年	市街化区域 三大都市圏（東京、大阪及び名古屋）	8	23	72	17	1	113	3,681	970
46	市街化区域 三大都市圏及び北九州地区	13	23	126	45	2	196	5,060	1,350
47	市街化区域 三大都市圏及び人口50万以上の都市（北九州、札幌、仙台、広島及び福岡）地域	17	23	171	96	11	301	6,476	2,800
48	市街化区域 三大都市圏及びおおむね人口が30万以上の都市（前年の都市のほか新潟、金沢、静岡、岡山、松山、熊本、宇都宮、浜松、姫路、和歌山、長崎、鹿児島及び豊橋）地域	27	23	209	138	18	388	7,910	5,490
49	都市計画区域 市街化区域(全国) 市街化調整区域(全国) その他の都市計画区域(市の区域)	47	23	642	357	58	1,080	64,110	14,570
50	同 上	47	23	643	400	60	1,126	66,130	15,010
51	同 上	47	23	643	397	57	1,120	66,130	15,010
52	同 上	47	23	644	396	58	1,121	68,680	15,010
53	同 上	47	23	645	404	56	1,128	69,050	15,580
54	同 上	47	23	646	406	55	1,130	69,300	16,480
55	同 上	47	23	646	408	54	1,131	69,350	17,030
56	同 上	47	23	646	412	52	1,133	69,580	17,380
57	同 上	47	23	649	409	52	1,133	69,590	17,600
58	同 上	47	23	651	412	49	1,135	69,634	16,975
59	同 上	47	23	651	414	49	1,137	69,680	16,975
60	同 上	47	23	651	415	48	1,137	69,739	16,975
61	同 上	47	23	651	419	45	1,138	69,805	16,635
62	同 上	47	23	653	420	43	1,139	69,878	16,635
63	同 上	47	23	655	417	42	1,137	70,074	16,820
(平成) 元年	同 上	47	23	655	409	41	1,128	69,653	16,840
2	同 上	47	23	655	410	39	1,127	69,729	16,865
3	同 上	47	23	655	411	38	1,127	69,840	16,892
4	同 上	47	23	661	404	36	1,124	70,097	17,115
5	同 上	47	23	663	403	35	1,124	70,312	20,555
6	都市計画区域 市街化区域(全国) 市街化調整区域(全国) その他の都市計画区域(全国)	47	23	663	1,193	101	1,980	95,596	26,000
7	同 上	47	23	663	1,203	102	1,991	95,935	30,000
8	同 上	47	23	664	1,210	102	1,999	96,547	30,000
9	同 上	47	23	668	1,214	102	2,007	97,070	30,300
10	同 上	47	23	670	1,224	102	2,019	97,502	30,600
11	同 上	47	23	670	1,234	105	2,032	98,202	30,800
12	同 上	47	23	671	1,238	106	2,038	98,552	31,000
13	同 上	47	23	671	1,239	105	2,038	98,577	31,000
14	同 上	47	23	671	1,246	104	2,044	99,132	31,520
15	同 上	47	23	675	1,239	103	2,040	99,540	31,866
16	同 上	47	23	679	1,217	99	2,018	99,574	31,866
17	同 上	47	23	709	1,085	84	1,901	99,451	31,230
18	都市計画区域（全国） 都市計画区域外の公示区域	47	23	758	727	61	1,569	99,666	31,230
19	同 上	47	23	776	615	47	1,461	99,754	30,000
20	同 上	47	23	779	598	47	1,447	99,920	29,100
21	同 上	47	23	779	589	46	1,437	100,051	28,227
22	同 上	47	23	779	578	45	1,425	100,075	27,804
23	同 上	47	23	782	548	43	1,396	100,010	26,000
24	同 上	47	23	782	540	43	1,388	101,105	26,000
25	同 上	47	23	785	538	43	1,389	101,408	26,000
26	同 上	47	23	785	531	39	1,378	101,669	23,380
27	同 上	47	23	785	530	38	1,376	101,923	23,380
28	同 上	47	23	785	530	38	1,376	101,993	25,270
29	同 上	47	23	786	529	38	1,376	102,206	26,000
30	同 上	47	23	786	529	38	1,376	102,141	26,000
31	同 上	47	23	787	528	38	1,376	102,444	26,000
(令和) 2	同 上	47	23	787	528	38	1,376	102,441	26,000
3	同 上	47	23	787	528	38	1,376	102,097	26,000
4	同 上	47	23	787	528	38	1,376	102,870	26,000
5	同 上	47	23	787	528	38	1,376	102,959	26,000

注1：「都市計画区域外の公示区域」は土地取引が相当程度見込まれるものとして国土交通省令で定める区域。

注2：平成18年以降の面積は都市計画区域外の公示区域を除く。

注3：平成24年～27年の対象市町村数及び地点数には、福島第一原子力発電所事故に伴う避難指示区域内において調査を休止した市町村及び休止した17地点が含まれている。

注4：平成28年の対象市町村数及び地点数には、福島第一原子力発電所事故に伴う避難指示区域内において調査を休止した市町村及び休止した15地点が含まれている。

注5：平成29年～30年の対象市町村数及び地点数には、福島第一原子力発電所事故に伴う避難指示区域内において調査を休止した市町村及び休止した12地点が含まれている。

注6：平成31年～令和5年の対象市町村数及び地点数には、福島第一原子力発電所事故に伴う避難指示区域内において調査を休止した市町村及び休止した7地点が含まれている。

第2表 都道府県別・用途別標準地数

都道府県名	区域	都市計画区域													都市計画区域外				総計	
		市街化区域					市街化調整区域					その他の都市計画区域			合計	住宅地	商業地	工業地		合計
		住宅地	宅地見込地	商業地	工業地	小計	住宅地	商業地	工業地	林地	小計	住宅地	商業地	工業地						
北海道	722	2	299	55	1,078	55	0	0	0	55	166	67	0	233	1,366	1	0	0	1	1,367
青森	104	2	45	13	164	24	0	0	0	24	52	25	0	77	265	0	1	0	1	266
岩手	47	1	20	2	70	8	0	0	0	8	70	34	2	106	184	2	0	0	2	186
宮城	317	2	116	12	447	24	0	1	0	25	70	32	1	103	575	0	0	0	0	575
秋田	53	1	26	5	85	12	0	0	0	12	65	30	0	95	192	1	0	0	1	193
山形	58	2	32	6	98	12	2	1	0	15	57	28	0	85	198	0	0	0	0	198
福島	187	4	70	12	273	35	0	0	0	35	101	37	1	139	447	0	0	0	0	447
茨城	393	3	102	21	519	92	4	2	1	99	47	22	0	69	687	0	0	0	0	687
栃木	233	0	74	20	327	68	0	0	0	68	48	23	0	71	466	0	0	0	0	466
群馬	172	0	79	10	261	25	1	0	0	26	67	36	1	104	391	1	0	0	1	392
埼玉	929	1	217	40	1,187	75	0	3	2	80	27	6	1	34	1,301	0	0	0	0	1,301
千葉	843	5	171	68	1,087	50	0	0	7	57	78	36	1	115	1,259	0	0	0	0	1,259
東京	1,673	0	851	40	2,564	12	0	0	8	20	12	6	0	18	2,602	0	0	0	0	2,602
神奈川	1,288	4	358	72	1,722	34	0	0	8	42	15	7	0	22	1,786	1	0	0	1	1,787
新潟	168	0	62	16	246	35	2	0	0	37	102	49	0	151	434	0	0	0	0	434
富山	94	2	48	8	152	14	0	0	0	14	44	22	0	66	232	0	0	0	0	232
石川	99	2	40	10	151	7	1	0	0	8	47	22	0	69	228	0	0	0	0	228
福井	35	0	18	5	58	6	0	1	0	7	45	25	0	70	135	0	0	0	0	135
山梨	40	0	19	3	62	4	3	0	0	7	61	33	1	95	164	3	0	0	3	167
長野	81	0	46	4	131	19	1	0	0	20	112	65	4	181	332	0	0	0	0	332
岐阜	163	1	68	15	247	16	0	0	0	16	76	38	5	119	382	0	0	0	0	382
静岡	343	0	134	41	518	66	1	0	0	67	58	28	1	87	672	0	0	0	0	672
愛知	1,203	3	487	94	1,787	104	1	1	10	116	0	0	0	0	1,903	0	0	0	0	1,903
三重	189	3	72	21	285	32	0	0	2	34	72	38	3	113	432	0	0	0	0	432
滋賀	155	0	74	17	246	44	0	0	0	44	42	13	1	56	346	0	0	0	0	346
京都	393	1	138	27	559	30	0	0	3	33	29	9	2	40	632	0	0	0	0	632
大阪	1,200	1	364	110	1,675	37	0	0	3	40	0	0	0	0	1,715	0	0	0	0	1,715
兵庫	779	1	191	66	1,037	67	0	0	6	73	55	29	0	84	1,194	0	0	0	0	1,194
奈良	280	4	75	8	367	37	0	1	0	38	0	0	0	0	405	0	0	0	0	405
和歌山	39	1	28	3	71	6	0	1	0	7	69	33	0	102	180	0	0	0	0	180
鳥取	40	2	21	4	67	11	0	0	0	11	37	13	0	50	128	0	0	0	0	128
島根	34	1	15	2	52	7	0	0	0	7	50	29	0	79	138	0	0	0	0	138
岡山	175	2	81	11	269	38	0	0	0	38	64	28	2	94	401	0	0	0	0	401
広島	368	0	132	35	535	29	0	0	0	29	50	24	0	74	638	1	0	0	1	639
山口	118	4	63	19	204	18	0	0	0	18	53	31	1	85	307	1	1	0	2	309
徳島	73	0	23	8	104	19	1	0	0	20	12	6	0	18	142	0	0	0	0	142
香川	0	0	0	0	0	0	0	0	0	0	109	58	11	178	178	1	0	0	1	179
愛媛	70	2	50	7	129	10	0	0	0	10	80	34	5	119	258	0	0	0	0	258
高知	50	1	22	2	75	10	0	1	0	11	37	24	0	61	147	0	0	0	0	147
福岡	511	1	206	38	756	32	0	0	0	32	97	48	0	145	933	0	0	0	0	933
佐賀	36	1	20	3	60	8	0	0	0	8	46	23	0	69	137	0	0	0	0	137
長崎	104	3	49	11	167	15	0	0	0	15	50	29	1	80	262	1	0	0	1	263
熊本	101	2	47	5	155	13	0	1	0	14	49	30	3	82	251	0	0	0	0	251
大分	96	3	52	10	161	8	0	0	0	8	45	32	1	78	247	0	0	0	0	247
宮崎	86	1	43	8	138	15	1	0	0	16	50	24	0	74	228	1	1	0	2	230
鹿児島	55	1	30	4	90	5	0	0	0	5	133	63	0	196	291	0	0	0	0	291
沖縄	83	1	38	5	127	4	0	0	0	4	38	22	1	61	192	0	0	0	0	192
全国	14,280	71	5,216	996	20,563	1,292	18	13	50	1,373	2,687	1,311	49	4,047	25,983	14	3	0	17	26,000

注：福島県については、「その他の都市計画区域」内において調査を休止した地点（住宅地5地点、商業地2地点）が含まれている。

### 第3 令和5年地価公示にみる地価の状況

令和5年地価公示にみる地価の状況は次のとおりである。

なお、説明において、用途、圏域等の用語の定義は次のとおりである。

#### (1) 用途

「住宅地」とは、主として、市街化区域内の第一種低層住居専用地域、第二種低層住居専用地域、第一種中高層住居専用地域、第二種中高層住居専用地域、第一種住居地域、第二種住居地域、準住居地域、田園住居地域及び準工業地域並びに市街化調整区域並びにその他の都市計画区域内並びに都市計画区域外の公示区域内において、居住用の建物の敷地の用に供されている土地をいう。

「宅地見込地」とは、市街化区域内の第一種低層住居専用地域、第二種低層住居専用地域、第一種中高層住居専用地域、第二種中高層住居専用地域、第一種住居地域及び第二種住居地域のうち、現に大部分の土地が農地、採草放牧地、林地等として利用されており、かつ、将来において市街化されることが社会的にみて合理的と認められる地域内の宅地化されていない土地をいう。

「商業地」とは、市街化区域内の準住居地域、近隣商業地域、商業地域及び準工業地域並びに市街化調整区域並びにその他の都市計画区域内並びに都市計画区域外の公示区域内において、商業用の建物の敷地の用に供されている土地をいう。

「工業地」とは、市街化区域内並びにその他の都市計画区域内の工業地域、工業専用地域及び準工業地域並びに市街化調整区域並びに都市計画区域外の公示区域内において、工場等の敷地の用に供されている土地をいう。

なお、商業地域等内において、近隣地域の土地の利用が主に居住用であると認められる地域では住宅地の標準地として選定するなど、用途地域の区分と異なる土地の用途の標準地として選定しているものがある。

#### (2) 三大都市圏及び地方圏

「三大都市圏」とは、東京圏、大阪圏、名古屋圏をいう。

「東京圏」とは、首都圏整備法による既成市街地及び近郊整備地帯を含む市区町の区域をいう。

「大阪圏」とは、近畿圏整備法による既成都市区域及び近郊整備区域を含む市町村の区域をいう。

「名古屋圏」とは、中部圏開発整備法による都市整備区域を含む市町村の区域をいう。

「地方圏」とは、三大都市圏を除く地域をいう。

各地方のうち

「北海道地方」とは、北海道を、

「東北地方」とは、青森県、岩手県、宮城県、秋田県、山形県、福島県及び新潟県を、

「関東地方」とは、茨城県（東京圏を除く。）、栃木県、群馬県、埼玉県（東京圏を除く。）、千葉県（東京圏を除く。）、東京都（東京圏を除く。）、神奈川県（東京圏を除く。）、山梨県及び長野県を、

「北陸地方」とは、富山県、石川県及び福井県を、

「中部地方」とは、岐阜県、静岡県、愛知県（名古屋圏を除く。）及び三重県（名古屋圏を除く。）を、

「近畿地方」とは、滋賀県、京都府（大阪圏を除く。）、兵庫県（大阪圏を除く。）及び和歌山県を、

「中国地方」とは、鳥取県、島根県、岡山県、広島県及び山口県を、

「四国地方」とは、徳島県、香川県、愛媛県及び高知県を、

「九州・沖縄地方」とは、福岡県、佐賀県、長崎県、熊本県、大分県、宮崎県、鹿児島県及び沖縄県をいう。

#### (3) 平均価格及び平均変動率

「平均価格」とは、標準地ごとの1平方メートル当たりの価格の合計を当該標準地数で除して求めたものをいう。

「平均変動率」とは、前年から継続している標準地（継続標準地）ごとの価格の対前年変動率の合計を当該標準地数で除して求めたものをいう。

なお、土地利用の変化等から標準地の変更（選定替え）を毎年行っていると同時に、標準地数が増減する年もある。

また、平成25年地価公示より、準工業地域、市街化調整区域内の地点を標準地の用途分類に合わせて、住宅地、商業地、工業地に分類し、変動率を求めている。

## I 全国の概況

令和5年地価公示価格の圏域別・用途別の変動率は第3表のとおりである。全国平均の変動率を用途別にみると、住宅地1.4%、商業地1.8%、工業地3.1%となっている。

また、地方別・用途別の変動率は第4表のとおりであり、都道府県別・用途別の変動率は第5表のとおりである。



第3表 圏域別・用途別対前年平均変動率

(変動率：%)

圏域別・ 地域別	用途別 公示 年別	住 宅 地			商 業 地			工 業 地		
		令 和 4 年 変動率	令和5年		令 和 4 年 変動率	令和5年		令 和 4 年 変動率	令和5年	
			変動率	地点数		変動率	地点数		変動率	地点数
東 京 圏		0.6	2.1	4,950	0.7	3.0	1,589	3.3	5.0	226
大 阪 圏		0.1	0.7	2,513	0.0	2.3	674	2.5	4.0	182
名 古 屋 圏		1.0	2.3	1,299	1.7	3.4	470	1.6	3.3	98
<b>三大都市圏平均</b>		0.5	1.7	8,762	0.7	2.9	2,733	2.7	4.3	506
地 方 圏 ( 地 方 四 市 )		5.8	8.6	906	5.7	8.1	388	7.4	9.6	39
地 方 圏 ( そ の 他 )	△	0.1	0.4	8,400	△ 0.5	0.1	3,294	0.8	1.4	495
<b>地方圏平均</b>		0.5	1.2	9,306	0.2	1.0	3,682	1.3	2.0	534
<b>全 国 平 均</b>		0.5	1.4	18,068	0.4	1.8	6,415	2.0	3.1	1,040

(注) 三大都市圏とは、東京圏、大阪圏、名古屋圏をいう。

地方圏とは、三大都市圏を除く地域をいう。

地方圏(地方四市)とは、北海道札幌市、宮城県仙台市、広島県広島市、福岡県福岡市をいう。

地方圏(その他)とは、地方圏の地方四市を除いた市町村の区域をいう。

地点数は、継続標準地の数である。

第4表 地方別・用途別対前年平均変動率

(変動率：%)

用途別 公示 年別 地方別	住宅地			商業地			工業地		
	令和4年 変動率	令和5年		令和4年 変動率	令和5年		令和4年 変動率	令和5年	
		変動率	地点数		変動率	地点数		変動率	地点数
北海道地方	4.6	7.6	939	2.5	4.9	363	2.4	4.7	54
東北地方	0.5	1.0	1,576	0.0	0.6	599	1.3	2.2	69
関東地方 (東京圏を除く)	△ 0.5	△ 0.4	1,493	△ 0.7	△ 0.5	530	0.4	0.9	59
北陸地方	0.0	0.3	386	△ 0.8	△ 0.2	171	1.1	1.6	24
中部地方 (名古屋圏を除く)	△ 0.8	△ 0.5	999	△ 0.8	△ 0.2	378	0.0	0.3	81
近畿地方 (大阪圏を除く)	△ 1.0	△ 0.6	714	△ 0.6	0.0	256	0.8	1.8	52
中国地方	0.0	0.3	1,082	0.0	0.8	432	0.6	1.0	73
四国地方	△ 0.8	△ 0.7	462	△ 1.0	△ 0.7	216	△ 0.2	0.0	34
九州・沖縄地方	1.5	2.2	1,655	1.3	2.2	737	3.9	4.3	88

第5表 都道府県別・用途別対前年平均変動率

(変動率：%)

都道府県	住宅地			商業地			工業地		
	令和4年 変動率	令和5年		令和4年 変動率	令和5年		令和4年 変動率	令和5年	
		変動率	地点数		変動率	地点数		変動率	地点数
全 国	0.5	1.4	18,068	0.4	1.8	6,415	2.0	3.1	1,040
北 海 道	4.6	7.6	939	2.5	4.9	363	2.4	4.7	54
青 森	△ 0.5	△ 0.3	177	△ 0.9	△ 0.6	70	△ 0.1	0.4	13
岩 手	△ 0.1	0.1	126	△ 1.0	△ 0.9	51	1.0	2.1	4
宮 城	2.8	4.0	403	2.2	3.6	147	4.9	7.7	13
秋 田	△ 0.7	△ 0.1	129	△ 0.9	△ 0.2	55	0.8	1.7	5
山 形	0.1	0.4	126	△ 0.5	△ 0.1	60	0.8	1.0	7
福 島	0.3	0.5	312	0.0	0.5	104	0.4	0.4	12
茨 城	△ 0.4	0.0	529	△ 0.3	0.1	127	0.3	1.1	22
栃 木	△ 0.7	△ 0.6	344	△ 0.6	△ 0.5	97	0.6	1.0	19
群 馬	△ 0.9	△ 0.8	262	△ 1.1	△ 0.9	113	0.5	0.9	11
埼 玉	0.5	1.6	1,024	0.2	1.6	218	2.4	3.1	44
千 葉	0.7	2.3	965	1.2	2.9	205	5.3	7.7	67
東 京	1.0	2.6	1,679	0.6	3.3	843	1.9	3.8	40
神 奈 川	0.2	1.4	1,323	1.0	2.9	357	2.6	4.3	70
新 潟	△ 0.8	△ 0.6	303	△ 1.2	△ 1.1	112	0.8	1.3	15
富 山	△ 0.2	△ 0.1	148	△ 0.7	△ 0.3	70	1.7	2.4	8
石 川	0.6	1.2	152	△ 0.8	0.3	61	1.3	1.8	10
福 井	△ 0.9	△ 0.7	86	△ 0.9	△ 0.6	40	0.1	0.3	6
山 梨	△ 0.7	△ 0.6	107	△ 0.6	△ 0.4	52	1.7	1.7	4
長 野	△ 0.2	0.1	210	△ 0.9	△ 0.5	107	0.4	1.4	8
岐 阜	△ 0.9	△ 0.6	253	△ 0.9	△ 0.3	104	△ 0.1	0.4	20
静 岡	△ 0.8	△ 0.5	464	△ 0.8	△ 0.2	162	0.0	0.2	42
愛 知	1.0	2.3	1,292	1.7	3.4	475	1.7	3.3	93
三 重	△ 0.7	△ 0.2	289	△ 0.8	△ 0.3	107	△ 0.2	1.1	24
滋 賀	△ 0.9	△ 0.6	239	0.0	0.7	79	1.2	2.6	18
京 都	0.1	0.7	449	0.5	2.5	145	2.2	3.9	29
大 阪	0.1	0.7	1,228	△ 0.2	2.5	361	2.2	3.5	109
兵 庫	△ 0.1	0.7	888	0.0	1.3	213	2.5	4.2	65
奈 良	△ 0.7	△ 0.4	314	△ 0.8	0.2	72	1.3	1.5	9
和 歌 山	△ 1.3	△ 1.2	109	△ 1.2	△ 1.0	60	△ 0.6	△ 0.2	4
鳥 取	△ 0.5	△ 0.3	87	△ 1.7	△ 1.4	33	0.3	△ 0.2	3
島 根	△ 0.5	△ 0.4	89	△ 1.2	△ 1.0	43	△ 0.6	△ 0.4	2
岡 山	△ 0.3	0.4	274	0.2	1.6	108	0.8	1.7	13
広 島	0.2	0.6	445	0.8	1.7	154	1.1	1.5	35
山 口	0.2	0.4	187	△ 0.3	0.0	94	△ 0.3	△ 0.1	20
徳 島	△ 0.6	△ 0.6	102	△ 1.0	△ 0.8	30	0.3	0.6	8
香 川	△ 0.7	△ 0.5	109	△ 0.8	△ 0.5	57	△ 0.6	△ 0.2	11
愛 媛	△ 1.1	△ 1.0	157	△ 1.0	△ 0.8	83	△ 0.3	△ 0.3	12
高 知	△ 0.6	△ 0.5	94	△ 1.0	△ 0.8	46	0.1	0.1	3
福 岡	3.2	4.2	633	4.1	5.3	249	6.2	6.6	37
佐 賀	0.9	1.2	90	0.3	1.6	40	6.9	9.2	3
長 崎	0.1	0.6	166	0.4	0.8	76	△ 0.3	0.1	12
熊 本	0.9	1.9	158	0.8	1.9	74	1.2	3.8	9
大 分	1.0	1.4	143	△ 0.2	0.3	83	△ 0.3	0.1	11
宮 崎	△ 0.2	△ 0.1	152	△ 0.8	△ 0.7	65	△ 0.3	△ 0.2	7
鹿 児 島	△ 1.0	△ 0.8	190	△ 1.3	△ 1.1	91	0.8	1.0	4
沖 縄	2.0	3.6	123	0.7	2.7	59	18.2	14.1	5

## II 東京圏の概況

### 1. 住宅地

#### (1) 価格水準

東京圏の沿線別駅周辺の住宅地の公示価格例は図－1のとおりである。

また、東京都区部及び各市の平均価格並びに価格水準上位及び価格水準下位の標準地の価格は第6表のとおりである。

#### (2) 変動率

東京圏を地域別に区分した変動率は、第7表のとおりであり、東京都区部及び各市の変動率は、第8表のとおりである。

### 2. 商業地

#### (1) 価格水準

高位の価格水準の標準地をみると、

- ・中央5－22（銀座4丁目）53,800,000 円/m<sup>2</sup>
- ・中央5－41（銀座5丁目）46,000,000 円/m<sup>2</sup>
- ・中央5－29（銀座2丁目）39,500,000 円/m<sup>2</sup>
- ・中央5－23（銀座7丁目）38,600,000 円/m<sup>2</sup>
- ・千代田5－2（丸の内2丁目）36,700,000 円/m<sup>2</sup>

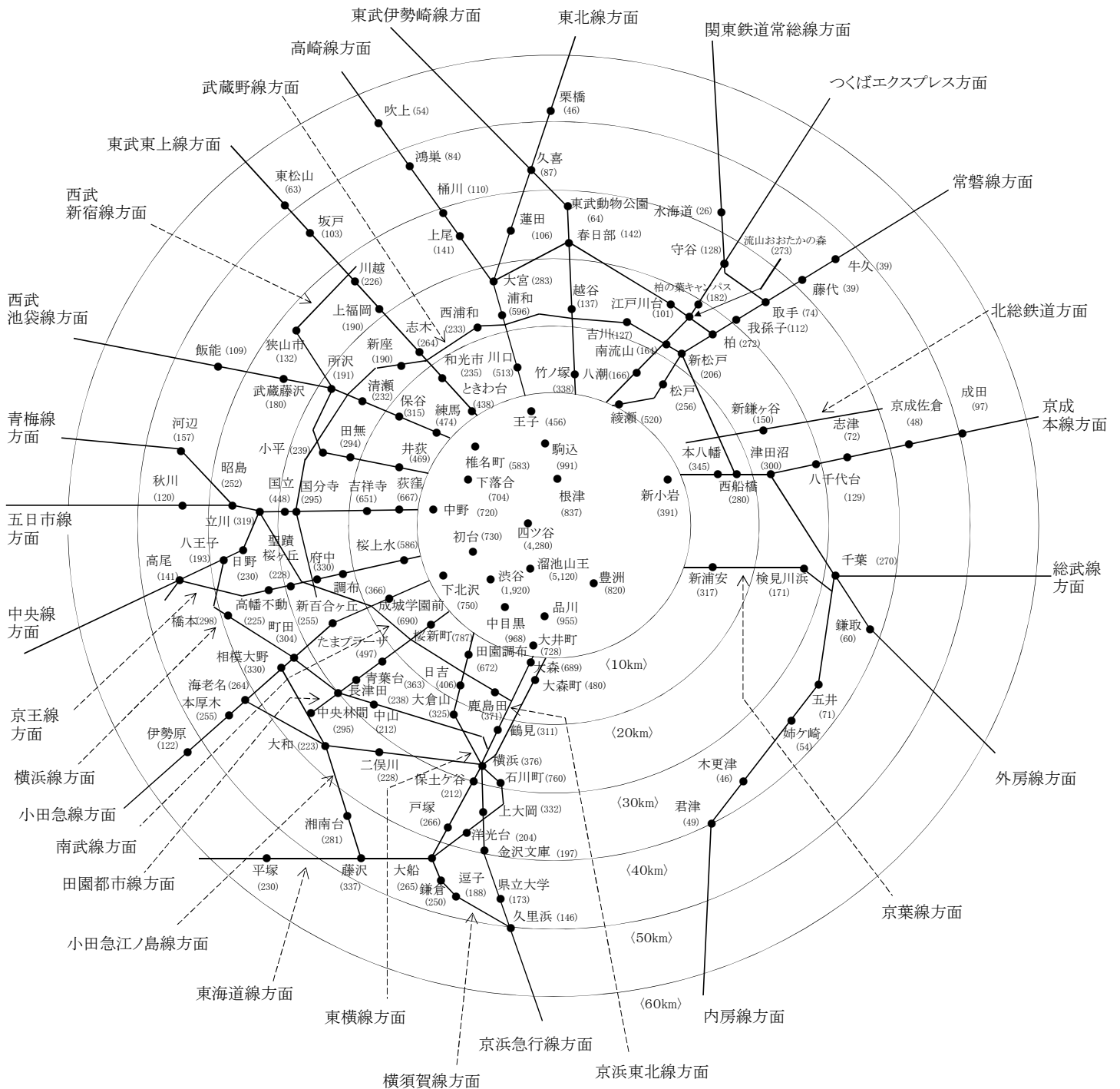
となっている。

また、東京圏の沿線別駅周辺の商業地の公示価格例は図－2のとおりである。

#### (2) 変動率

東京圏を地域別に区分した変動率は、第7表のとおりであり、東京都区部及び各市の変動率は、第8表のとおりである。

図-1 東京圏の沿線別駅周辺住宅地の公示価格例



〔備考〕

- 1 表示の価格は、表示の地域において駅からおおむね1km程度にある標準地の令和5年1月1日における1平方メートル当たりの価格(単位千円)を示す。
- 2 <〇〇km>は、JR東京駅からの直線距離を示す。
- 3 標準地は、必ずしも従前と同一地点ではない。

公示価格例に記載された標準地（東京圏・住宅地）

沿線	駅名等	標準地番号	所在	沿線	駅名等	標準地番号	所在		
10km圏内	溜池山王 四ツ谷 下落 根合 駒込 洪谷 初谷 大井町 中目黒 下北沢 品川 中野 椎名 豊洲 王塚 新小岩	港千代田	4 港区赤坂1丁目1424番1	京王線	桜上水	世田谷	1 世田谷区桜上水5丁目480番12		
		千代田	3 千代田区六番町6番1外			調布	2 調布市富士見町2丁目8番6		
		新宿	6 新宿区下落合4丁目604番55			東京府中	2 府中市天神町1丁目5番18		
		台東	1 台東区池之端4丁目219番31			多摩	6 多摩市一ノ宮1丁目11番19		
		文京	5 文京区本駒込5丁目22番12			日野	24 日野市新井3丁目7番24		
		渋谷	5 渋谷区松濤1丁目26番37外			相模原	9 相模原市緑区橋本1丁目381番25		
		渋谷	7 渋谷区本町1丁目9番13			杉並	9 杉並区南荻窪4丁目52番3		
		品川	11 品川区南品川6丁目1436番2			武蔵野	14 武蔵野市吉祥寺北町1丁目702番32		
		目黒	9 目黒区上目黒3丁目1772番14			国分寺	7 国分寺市東元町1丁目97番14		
		世田谷	5 世田谷区大原1丁目1060番23		国立	9 国立市東2丁目23番36			
		品川	19 品川区西五反田4丁目552番10		立川	6 立川市富士見町2丁目162番			
		中野	1 中野区新井2丁目48番27		日野	27 日野市大坂4丁目11番3			
		豊島	15 豊島区南長崎2丁目2080番13		八王子	66 八王子市上野町109番21			
		江東	20 江東区豊洲4丁目3番11		八王子	73 八王子市高尾町1733番3			
		北	9 北区豊島3丁目1番64		武蔵野線	吉川	3 吉川市平沼1丁目6番2		
		葛飾	17 葛飾区東新小岩5丁目462番1		西浦和	9 さいたま市南区四谷1丁目302番6			
		京浜急行線	大森 大岡 金沢文庫		大田	3 大田区大森西3丁目214番5	新座	新座	14 新座市野火止3丁目2299番50
					横浜港南	1 横浜市港南区最戸1丁目206番1		青梅線	昭島
					横浜金沢	7 横浜市金沢区釜利谷東3丁目4379番2	秋川	あきる野	4 あきる野市雨間字澤田415番15
横須賀線	保土ヶ谷 鎌倉 逗子 久里浜	横須賀	37 横須賀市深田92番2	西武新宿線	井田	杉並	27 杉並区上井草2丁目67番13		
		保土ヶ谷	1 横浜市保土ヶ谷区霞台137番3			西東京	8 西東京市田無町7丁目1933番17		
		鎌倉	25 鎌倉市大町4丁目2386番10		小平	3 小平市仲町352番7			
		逗子	7 逗子市久木4丁目158番5		狭山市	12 狭山市富士見1丁目6062番4			
京浜東北線	大鶴 森見	大田	10 大田区山王3丁目1500番42	西武池袋線	練馬	練馬	25 練馬区練馬2丁目6260番24		
		横浜鶴見	21 横浜市鶴見区東寺尾中台1957番33			西東京	22 西東京市東町1丁目192番31		
東海道線	横浜 大藤平	横浜西	5 横浜市西区南軽井沢14番12		清瀬	清瀬	6 清瀬市元町2丁目592番17		
		横浜戸塚	12 横浜市戸塚区吉田町字横町1020番2		所沢	36 所沢市西新井町171番7			
		鎌倉	15 鎌倉市大船5丁目1500番77	武蔵野	3 入間市下藤沢2丁目23番5				
		藤沢	46 藤沢市鶴沼石上2丁目11番6	飯能	1 飯能市新町28番6				
南武線	鹿島田	川崎幸	8 川崎市幸区古川町42番2	東武東上線	ときわ台	板橋	4 板橋区東新町1丁目30番19		
		川崎幸	8 川崎市幸区古川町42番2			和光	4 和光市下新倉3丁目903番7		
横浜線	中山	横浜緑	3 横浜市緑区森の台25番5		志木	2 志木市柏町4丁目2682番7			
		横浜旭	1 横浜市旭区さちが丘163番19		上福岡	6 上福岡市上福岡3丁目2824番4			
相鉄線	二俣川 海老名	横浜旭	1 横浜市旭区さちが丘163番19		川越	1 川越市野田町1丁目6番26外			
		海老名	11 海老名市国分南1丁目1956番1外		坂戸	2 坂戸市三光町46番2			
根岸線	石川町 洋光台	横浜中	6 横浜市中区山手町73番7	東松山	3 東松山市松山町1丁目1060番3外				
		横浜磯子	8 横浜市磯子区洋光台1丁目28番11	つくば エクスプレス	八潮	10 八潮市八潮4丁目23番6			
東横線	田園調布 日吉 大倉山	大田	30 大田区田園調布4丁目27番1	南流山	14 流山市南流山8丁目8番7				
		横浜港北	12 横浜市港北区日吉1丁目67番9	流山おおたかの森	25 流山市おおたかの森南1丁目9番16				
		横浜港北	34 横浜市港北区大曽根2丁目797番	柏の葉 キャンパス	55 柏市柏の葉1丁目6番14				
田園都市線	桜新町 たまプラーザ 青葉台	世田谷	59 世田谷区新町3丁目324番12	守谷	3 守谷市百合ヶ丘3丁目字土塔前2661番19				
		横浜青葉	19 横浜市青葉区美しが丘5丁目23番17	東北線・高崎線	川口	88 川口市本町3丁目88番9			
		横浜青葉	12 横浜市青葉区青葉台1丁目21番22		さいたま浦和	19 さいたま市浦和区岸町4丁目155番4			
横浜緑	15 横浜市緑区いぶき野40番8	大宮	9 さいたま市大宮区大成町1丁目282番2外						
小田急線	成城学園 新百合ヶ丘 町相模大 本厚木 伊勢原	世田谷	39 世田谷区成城2丁目208番18	蓮田	8 蓮田市上2丁目3625番5				
		川崎麻生	29 川崎市麻生区王禅寺西1丁目2620番32	喜久喜	2 久喜市久喜東4丁目1385番50				
		町田	19 町田市原町田3丁目73番3	栗橋	18 久喜市栗橋東3丁目2904番11				
		相模原南	4 相模原市南区相模大野2丁目3388番10外	上尾	12 上尾市柏座4丁目186番5				
		厚木	20 厚木市旭町5丁目197番13外	桶川	5 桶川市泉1丁目248番196				
小田急 江ノ島線	大和 湘南台	伊勢原	7 伊勢原市桜台4丁目1937番12	鴻巣	8 鴻巣市本町7丁目2643番5				
		大和	6 大和市深見台4丁目805番50	鴻巣	15 鴻巣市南2丁目403番6				
江ノ島線	大和	藤沢	34 藤沢市湘南台2丁目37番7						

沿線	駅名等	標準地番号	所在	沿線	駅名等	標準地番号	所在
東武伊勢崎線	竹ノ塚 越谷 春日部 東武動物公園	足立 - 39	足立区竹の塚5丁目29番8	総武線・外房線・内房線・京葉線・京成線	本八幡市川 西船橋船橋 津田沼船橋 千葉中央 鎌取千葉緑 五井市原 姉ヶ崎市原 木更津木更津 君津君津 新浦安浦安 検見川浜千葉美浜 八千代台八千代 志津佐倉 京成佐倉 成田成田	川 - 6	市川市平田1丁目135番1
		越谷 - 14	越谷市宮本町2丁目185番16			船橋 - 45	船橋市本郷町625番3
		春日部 - 12	春日部市中央5丁目9番22			船橋 - 10	船橋市前原西2丁目265番6
		杉戸 - 4	杉戸町杉戸1丁目1568番18			千葉中央 - 13	千葉市中央区弁天3丁目90番15
常磐線	綾戸松新 松戸 柏 我孫子 取手 藤代 牛久	足立 - 3	足立区綾瀬2丁目43番5			千葉緑 - 5	千葉市緑区鎌取町273番68
		松戸 - 1	松戸市松戸字神田1098番3外			市原 - 26	市原市五井中央南1丁目40番5外
		松戸 - 42	松戸市新松戸6丁目24番外			市原 - 3	市原市姉崎字宮ノ下2236番5
		柏 - 2	柏市千代田2丁目1534番299			木更津 - 5	木更津市朝日1丁目875番3
		我孫子 - 17	我孫子市寿2丁目1946番19			君津 - 5	君津市北子安3丁目5番15
		取手 - 15	取手市新町4丁目甲388番17			浦安 - 12	浦安市海楽1丁目19番16
藤代 - 13	取手市藤代字蔵前溝下1850番12	千葉美浜 - 3	千葉市美浜区磯辺4丁目63番61				
牛久 - 1	牛久市南7丁目8番2	八千代台 - 5	八千代市八千代台東4丁目257番60				
東武野田線	江戸川台	流山 - 10	流山市江戸川台東1丁目206番	佐倉 - 5	佐倉市井野字油免1084番10		
関東鉄道常総線	水海道	常総 - 7	常総市水海道本町字新町2571番1	佐倉 - 7	佐倉市田町字鍛冶作谷津22番45		
		鎌ヶ谷 - 9	鎌ヶ谷市初富本町1丁目448番231	成田 - 11	成田市囲護台1257番3		
北総鉄道	新鎌ヶ谷	鎌ヶ谷 - 9	鎌ヶ谷市初富本町1丁目448番231				

第6表 東京圏の市区の住宅地の平均価格等

(単位：円/㎡)

都府県名	道名	市区名	標準地数	平均価格	上位の価格	下位の価格	都府県名	道名	市区名	標準地数	平均価格	上位の価格	下位の価格		
茨城県		龍ヶ崎市	14	27,300	61,900	10,100	千葉県		美浜区	9	170,400	181,000	147,000		
		常総市	11	21,600	30,000	10,200			市川市	63	240,300	420,000	51,000		
		取手市	27	43,900	83,900	13,800			船橋市	85	163,700	385,000	28,200		
		牛久市	15	41,200	76,300	10,700			木更津市	38	36,900	70,100	5,300		
		守谷市	17	102,600	185,000	20,600			松戸市	71	140,800	268,000	87,000		
		坂東市	12	20,700	30,600	9,800			野田市	31	53,300	78,400	15,500		
		つくばみらい市	12	49,100	128,000	10,100			成田市	29	56,300	127,000	7,300		
		埼玉県		さいたま市	156	222,100			1,080,000	24,600	佐倉市	35	63,100	116,000	11,800
				西区	9	107,900			136,000	43,300	習志野市	23	174,800	430,000	99,000
				北区	21	180,300			355,000	101,000	柏市	79	116,700	336,000	21,500
				大宮区	17	313,800			922,000	121,000	市原市	55	49,400	109,000	10,400
				見沼区	15	114,200			187,000	41,400	流山市	25	134,600	273,000	51,900
				中央区	14	287,200			397,000	159,000	八千代市	31	106,200	205,000	14,500
				桜区	9	167,100			243,000	129,000	我孫子市	32	81,000	195,000	17,800
				浦和区	20	378,400			1,080,000	181,000	鎌ヶ谷市	17	90,300	150,000	39,000
				南区	20	280,200			398,000	143,000	君津市	21	41,600	62,700	10,300
				緑区	17	174,500			260,000	60,700	富津市	10	16,500	24,800	8,850
				岩槻区	14	84,400			118,000	24,600	浦安市	20	325,700	400,000	265,000
				川越市	49	139,800			281,000	31,400	八街道市	17	64,000	105,000	34,100
熊谷市	26			54,000	98,200	10,400	袖ヶ浦市	13	46,700	75,500	11,800				
川口市	91			226,400	619,000	119,000	印西市	17	41,000	74,500	10,200				
行田市	17			33,400	64,200	12,500	白井市	9	64,300	83,000	13,800				
所沢市	50			175,900	335,000	50,800	富里市	6	39,100	66,800	18,900				
飯能市	14			87,100	120,000	27,200	東京都	都区部平均	890	665,300	5,120,000	200,000			
加須市	25			33,500	53,600	10,300		千代田区	7	2,791,400	4,280,000	1,620,000			
東松山市	15			57,000	113,000	18,600		中央区	9	1,386,400	2,100,000	918,000			
春日部市	35	87,000	147,000	18,100	港区	30		2,149,700	5,120,000	1,090,000					
狭山市	24	105,700	178,000	35,700	新宿区	29		851,700	1,450,000	605,000					
羽生市	14	27,600	42,700	9,800	文京区	24		1,057,100	2,160,000	694,000					
鴻巣市	22	66,200	112,000	12,200	台東区	6		980,700	1,880,000	616,000					
上尾市	29	116,600	173,000	24,400	墨田区	11		461,900	662,000	333,000					
草加市	31	141,500	240,000	94,200	江東区	27		510,200	820,000	372,000					
越谷市	33	135,800	235,000	36,200	品川区	30		905,900	2,370,000	630,000					
蕨市	6	273,300	321,000	231,000	目黒区	32		1,013,300	2,480,000	669,000					
戸田市	15	261,600	330,000	161,000	大田区	56		546,800	1,490,000	410,000					
入間市	23	102,100	180,000	31,400	世田谷区	111		655,800	1,220,000	279,000					
朝霞市	18	248,800	351,000	172,000	渋谷区	26		1,386,700	3,040,000	730,000					
志木市	7	240,700	318,000	151,000	中野区	29		634,700	1,090,000	412,000					
和光市	10	270,300	390,000	193,000	杉並区	62		571,100	789,000	422,000					
新座市	20	207,100	441,000	77,300	豊島区	23		675,500	975,000	534,000					
桶川市	14	93,500	125,000	19,500	北区	32		560,900	1,360,000	365,000					
久喜市	29	59,600	121,000	14,600	荒川区	17		540,500	1,110,000	415,000					
北本市	13	86,400	123,000	16,800	板橋区	48	448,600	630,000	325,000						
八潮市	12	128,700	191,000	90,800	練馬区	92	409,100	608,000	227,000						
富士見市	13	175,400	281,000	71,500	足立区	73	332,400	976,000	203,000						
三郷市	17	112,200	154,000	46,000	葛飾区	45	333,800	501,000	200,000						
蓮田市	11	90,200	130,000	22,000	江戸川区	71	377,300	531,000	268,000						
坂戸市	13	89,600	130,000	19,200	八王子市	126	117,500	287,000	36,100						
幸手市	7	46,900	59,600	18,600	立川市	31	261,400	472,000	142,000						
鶴ヶ島市	12	95,100	174,000	20,400	武蔵野市	20	593,700	993,000	383,000						
日高市	8	49,200	78,800	23,200	三鷹市	31	428,100	696,000	261,000						
吉川市	6	90,600	127,000	29,400	青梅市	28	93,400	177,000	29,100						
ふじみ野市	12	189,500	289,000	138,000	府中市	45	307,500	510,000	203,000						
千葉県		白岡市	8	82,600	120,000	20,900	昭島市	19	188,700	266,000	123,000				
		千葉市	152	126,600	337,000	14,300	調布市	40	356,000	594,000	256,000				
		中央区	40	138,300	337,000	52,500	町田市	80	157,200	332,000	54,400				
		花見川区	34	133,100	260,000	30,900	小金井市	19	346,400	454,000	265,000				
		稲毛区	29	155,500	320,000	55,000	小平市	35	232,500	322,000	182,000				
		若葉区	26	82,900	144,000	28,900	日野市	36	193,100	284,000	92,000				
		緑区	14	70,300	115,000	14,300	東村山市	22	191,300	267,000	154,000				



(単位：円/㎡)

都道府県名	市区名	標準地数	平均価格	上位の価格	下位の価格	都道府県名	市区名	標準地数	平均価格	上位の価格	下位の価格	
東京都	国分寺市	16	299,800	405,000	200,000	神奈川県	青葉区	48	306,500	560,000	149,000	
	国立市	11	354,800	512,000	207,000		都筑区	25	284,000	408,000	158,000	
	福生市	11	166,300	235,000	131,000		川崎市	185	280,400	733,000	116,000	
	狛江市	12	322,500	397,000	255,000		川崎区	17	292,200	372,000	249,000	
	東大和市	22	169,300	229,000	123,000		幸区	12	329,500	472,000	265,000	
	清瀬市	15	186,700	282,000	126,000		中原区	23	415,700	733,000	274,000	
	東久留米市	22	218,700	348,000	154,000		高津区	27	312,800	556,000	194,000	
	武蔵村山市	16	121,800	159,000	92,000		多摩区	35	242,500	404,000	149,000	
	多摩市	32	184,800	278,000	122,000		宮前区	36	256,000	438,000	162,000	
	稲城市	27	243,200	309,000	146,000		麻生区	35	207,000	394,000	116,000	
	羽村市	9	139,600	193,000	86,500		相模原市	100	167,500	330,000	30,200	
	あきる野市	23	96,600	163,000	35,000		緑区	27	140,600	328,000	30,200	
	西東京市	30	296,800	386,000	223,000		中央区	36	155,500	242,000	68,500	
	神奈川県	横浜市	493	238,700	760,000		90,300	南区	37	198,900	330,000	93,200
		鶴見区	28	274,900	407,000		189,000	横須賀市	72	105,600	173,000	42,300
		神奈川区	24	288,800	386,000		170,000	平塚市	42	136,700	280,000	42,500
		西区	8	317,800	466,000		232,000	鎌倉市	42	211,900	457,000	88,600
中区		15	367,800	760,000	258,000	藤沢市	59	195,600	337,000	85,200		
南区		19	224,800	302,000	158,000	小田原市	37	99,200	186,000	31,500		
保土ヶ谷区		27	196,600	291,000	143,000	茅ヶ崎市	33	204,200	330,000	64,500		
磯子区		19	189,000	253,000	150,000	逗子市	16	190,500	317,000	122,000		
金沢区		32	181,100	295,000	108,000	三浦市	14	60,100	116,000	28,000		
港北区		45	319,000	635,000	176,000	秦野市	35	80,700	108,000	39,500		
戸塚区		41	199,900	455,000	103,000	厚木市	35	117,800	255,000	42,200		
港南区		34	202,600	357,000	143,000	大和市	27	194,300	331,000	136,000		
旭区		31	190,500	310,000	142,000	伊勢原市	18	109,100	155,000	44,700		
緑区		25	221,800	341,000	141,000	海老名市	18	159,100	264,000	62,000		
瀬谷区		24	175,600	240,000	114,000	座間市	14	154,800	208,000	110,000		
栄区	23	173,300	316,000	90,300	南足柄市	10	63,100	75,500	26,800			
泉区	25	205,200	289,000	116,000	綾瀬市	13	124,000	161,000	53,300			



公示価格例に記載された標準地（東京圏・商業地）

沿線	駅名等	標準地番号	所在	沿線	駅名等	標準地番号	所在							
10km圏内	東秋銀新新上五渋池中大北錦新品	京原座橋宿野反谷袋野山住町小	千代田 5-2	千代田区丸の内2丁目2番1外	中央線	吉祥寺	武蔵野 5-2	武蔵野市吉祥寺本町1丁目207						
			千代田 5-37	千代田区外神田1丁目5番2			立川王子	立川 5-1	立川市曙町2丁目91番6外					
			中央 5-22	中央区銀座4丁目2番4				八王子 5-1	八王子市旭町18番3					
			港 5-1	港区新橋1丁目103番4				西武新宿線	田無	西東京 5-1	0	西東京市田無町4丁目403番4		
			新宿 5-35	新宿区新宿3丁目807番1外								西武池袋線	練馬所飯	練馬 5-1
			台東 5-1	台東区上野4丁目38番5外				所沢 5-1	所沢市日吉町210番11					
			品川 5-1	品川区西五反田1丁目2番3外				飯能 5-1	飯能市仲町197番6					
			渋谷 5-22	渋谷区宇田川町7番14外				東武東上線	志川坂和	新座 5-1	新座市東北2丁目36番109外			
			豊島 5-1	豊島区東池袋1丁目1番16外						越川 5-1	川越市脇田町10番5			
			中野 5-1	中野区中野3丁目107番10外						坂戸 5-1	坂戸市日の出町21番3外			
			板橋 5-1	板橋区大山町31番1				和光市 5-2	和光市丸山台1丁目10番4	東北線・高崎線	赤川浦大久上鴻	羽北川口和	北 5-1	北区赤羽1丁目8番10
			足立 5-1	足立区千住2丁目57番3外				さいたま浦和 5-1	さいたま市浦和高砂2丁目85番1外					
			墨田 5-1	墨田区江東橋3丁目7番7外				さいたま大宮 5-1	さいたま市大宮区桜木町1丁目8番1					
			葛飾 5-1	葛飾区新小岩1丁目1355番3				久喜 5-1	久喜市久喜中央2丁目414番7					
			港 5-26	港区港南2丁目16番2外				上尾 5-1	上尾市谷津2丁目123番64外					
横須賀 5-1	横須賀市若松町2丁目1番3	鴻巣 5-1	鴻巣市本町4丁目2811番3											
京浜東北線	蒲田	大田 5-1	大田区西蒲田7丁目66番2	東武伊勢崎線	草越春日	加谷 5-1	草加市高砂2丁目28番1外							
		川崎川崎 5-1	川崎市川崎区駅前本町3番6外			越谷 5-1	越谷市弥生町618番1							
東海道線	川横大藤平小	崎川崎 5-1	川崎市川崎区南幸1丁目3番1	常磐線	松戸我	松戸 5-1	松戸市本町1番11							
		横濱 5-1	横浜市西区南幸1丁目3番1			柏 5-1	柏市柏1丁目820番16外							
		鎌倉 5-2	鎌倉市大船1丁目180番15	我孫子 5-1	我孫子市本町2丁目3201番2									
		藤沢 5-3	藤沢市南藤沢2番1外	総武線・京成本線	本八幡船	市川 5-4	市川市八幡2丁目131番2							
		塚平 5-6	平塚市紅谷町2番17外			船橋 5-1	船橋市本町4丁目1178番23外							
小田原 5-1	小田原市栄町2丁目555番19外	千葉中央 5-1	千葉市中央区富士見2丁目2番3											
横須賀線	鎌倉	倉 5-1	鎌倉市御成町129番7			八千代 5-1	八千代市八千代台南1丁目193番35外							
		目黒 5-12	目黒区自由が丘2丁目23番2			成田 5-4	成田市花崎町828番50							
東横線・みなとみらい線	自由が丘	黒川 5-2	川崎市中原区小杉町3丁目441番29			小田急線	町本厚木	厚木 5-9	町田市原町田6丁目782番5外					
		川崎 5-7	川崎市中原区元町3丁目118番口外					厚木 5-4	厚木市中町2丁目939番外					
田園都市線	溝の口	高津 5-1	川崎市高津区溝口1丁目351番4			京王線	調布	調布 5-1	調布市小島町1丁目11番2					
		青葉 5-2	横浜市青葉区あざみ野2丁目9番5外											

第7表 東京圏の地域別対前年平均変動率

(変動率：%)

	住 宅 地		商 業 地	
	令和4年	令和5年	令和4年	令和5年
	R3.1.1 }	R4.1.1 }	R3.1.1 }	R4.1.1 }
	R4.1.1	R5.1.1	R4.1.1	R5.1.1
東京都	1.0	2.6	0.6	3.3
東京都区部	1.5	3.4	0.7	3.6
区部都心部	2.2	4.1	0.0	3.1
区部南西部	1.4	3.2	1.4	4.0
区部北東部	1.3	3.5	1.3	4.2
多摩地域	0.5	1.6	0.5	2.1
神奈川県	0.2	1.4	1.1	3.0
横浜市	0.8	1.5	1.6	3.4
川崎市	0.6	1.7	1.5	4.3
相模原市	0.8	1.9	0.9	3.0
その他	△ 0.4	1.1	0.1	1.8
埼玉県	0.6	1.7	0.2	1.7
さいたま市	1.5	2.8	1.2	3.3
その他	0.4	1.5	△ 0.1	1.2
千葉県	0.8	2.6	1.5	3.6
千葉市	1.0	1.9	1.7	3.6
その他	0.7	2.7	1.4	3.6
茨城県	△ 0.4	0.5	△ 0.2	0.6
東京圏	0.6	2.1	0.7	3.0

(注) 1. 区部都心部とは、千代田区、中央区、港区、新宿区、文京区、台東区、渋谷区、豊島区の各区、  
区部南西部とは、品川区、目黒区、大田区、世田谷区、中野区、杉並区、練馬区の各区、  
区部北東部とは、墨田区、江東区、北区、荒川区、板橋区、足立区、葛飾区、江戸川区の各区である。

第8表 東京圏の市区の対前年平均変動率

(変動率：%)

都県及び市区名	住 宅 地			商 業 地			都県及び市区名	住 宅 地			商 業 地		
	令和4年 変動率	令和5年		令和4年 変動率	令和5年			令和4年 変動率	令和5年		令和4年 変動率	令和5年	
		変動率	地点数		変動率	地点数			変動率	地点数		変動率	地点数
茨城県							幸手市	△ 0.5	△ 0.5	7	△ 0.6	△ 0.6	2
龍ヶ崎市	△ 0.4	△ 0.1	14	△ 0.2	△ 0.2	5	鶴ヶ島市	0.2	0.9	12	0.0	0.0	1
常総市	△ 1.2	△ 0.8	11	△ 0.7	△ 0.5	3	日高市	△ 0.5	△ 0.3	8	△ 0.9	△ 0.6	2
取手市	△ 0.8	△ 0.5	27	△ 0.4	△ 0.3	5	吉川市	△ 0.1	0.0	6	0.0	0.0	1
牛久市	△ 0.3	0.0	15	△ 0.4	△ 0.1	6	ふじみ野市	0.7	2.9	12	0.2	2.8	3
守谷市	1.6	4.6	17	1.6	4.8	5	白岡市	0.0	0.4	8	△ 0.3	△ 0.1	1
坂東市	△ 0.5	△ 0.5	12	△ 1.5	△ 0.8	1	千葉県						
つくばみらい市	△ 0.5	1.8	12	△ 0.5	0.4	2	千葉市	1.0	1.9	151	1.7	3.6	36
埼玉県							中央区	1.6	2.8	40	2.1	4.0	23
さいたま市	1.5	2.8	154	1.2	3.3	52	花見川区	0.3	0.7	33	0.7	3.2	2
西区	0.7	1.6	9	0.0	1.7	1	稲毛区	0.9	1.7	29	1.2	2.9	3
北区	1.4	2.5	21	0.9	2.2	3	若葉区	0.6	1.8	26	1.9	3.4	2
大宮区	2.0	3.4	16	1.5	4.0	16	緑区	1.5	2.4	14	2.9	4.2	1
見沼区	0.5	1.0	14	0.0	1.9	3	美浜区	1.9	2.3	9	0.4	2.3	5
桜中央区	2.1	4.0	14	0.8	2.9	7	市川市	2.3	6.8	63	2.6	8.7	10
浦和区	0.6	2.4	9	0.6	0.6	1	船橋市	1.3	4.1	85	3.1	7.3	19
南区	2.8	3.9	20	1.9	4.5	12	木更津市	1.5	2.5	38	1.4	2.0	11
緑区	2.2	3.7	20	1.8	3.7	3	松戸市	0.6	2.0	71	1.9	3.5	16
岩槻区	0.5	1.3	14	△ 0.3	0.8	4	野田市	△ 2.1	1.1	31	△ 0.9	0.0	4
川越市	0.4	2.0	48	0.4	3.1	12	成田市	0.7	2.3	28	△ 0.3	1.3	5
熊谷市	△ 0.1	0.2	26	△ 0.2	0.0	8	佐倉市	0.1	0.5	34	0.8	1.1	6
川口市	1.1	4.9	90	0.3	3.8	13	習志野市	1.1	1.9	23	1.0	4.6	3
行田市	△ 1.1	△ 0.8	17	△ 1.2	△ 1.1	5	柏市	0.4	4.0	78	0.6	3.1	13
所沢市	1.5	2.4	50	0.3	1.7	10	市原市	0.6	1.0	55	1.3	2.8	8
飯能市	0.0	0.6	14	△ 0.7	0.0	4	流山市	0.7	2.1	25	0.6	2.8	5
加須市	△ 0.8	△ 0.6	25	△ 0.9	△ 0.5	5	八千代市	0.0	0.6	31	1.1	1.5	6
東松山市	0.3	0.3	15	0.2	0.0	3	我孫子市	△ 0.6	3.2	32	0.6	2.1	3
春日部市	△ 0.1	0.1	35	△ 0.6	0.0	7	鎌ヶ谷市	0.3	1.2	17	0.1	0.6	3
狭山市	△ 0.6	0.4	24	0.0	0.2	6	君津市	1.6	1.5	21	1.6	2.0	6
羽生市	△ 1.3	△ 1.0	14	△ 1.4	△ 0.9	3	富津市	△ 1.7	△ 1.3	10	0.0	0.0	1
鴻巣市	△ 0.6	0.2	22	△ 0.5	△ 0.2	4	浦安市	3.3	9.7	20	1.8	4.9	4
上尾市	0.9	1.8	29	0.3	0.7	4	四街道市	0.4	1.1	17	1.8	2.4	2
草加市	0.9	2.0	31	0.1	1.5	4	袖ヶ浦市	1.6	1.8	12	2.4	3.2	1
越谷市	0.6	1.9	33	△ 0.2	0.6	6	印西市	0.2	0.8	16	0.5	1.1	4
蕨市	1.2	4.9	6	0.5	4.9	1	白井市	△ 0.3	1.0	9	0.0	0.0	1
戸田市	1.7	5.8	15	1.3	6.1	2	富里市	△ 0.2	1.2	6	0.0	2.5	1
入間市	0.1	0.8	23	△ 0.2	0.8	3	東京都						
朝霞市	1.7	3.0	17	0.2	2.2	5	都区部平均	1.5	3.4	882	0.7	3.6	671
志木市	1.2	2.5	7	0.4	2.4	2	千代田区	2.1	3.2	7	△ 1.2	2.1	53
和光市	2.3	3.2	10	0.7	3.5	2	中央区	2.9	4.0	9	△ 1.3	2.1	54
新座市	1.3	1.9	19	0.7	2.8	2	港区	2.4	3.6	29	△ 0.3	2.8	51
桶川市	0.6	1.3	14	0.0	0.8	4	新宿区	1.9	4.2	29	0.5	3.1	49
久喜市	△ 0.4	△ 0.1	29	△ 0.5	0.0	6	文京区	2.5	4.4	24	1.8	4.6	27
北本郷市	0.5	1.1	13	0.0	0.7	2	台東区	1.8	4.8	6	1.1	4.1	48
八潮市	0.5	1.3	12	0.8	1.1	1	墨田区	1.5	4.1	11	1.5	3.8	13
富士見市	0.5	2.7	13	0.2	3.1	5	江東区	2.1	4.1	27	1.4	4.3	17
三郷市	△ 0.1	0.3	17	△ 0.1	0.4	3	品川区	1.8	4.1	29	0.8	3.9	28
蓮田市	0.0	0.8	11	△ 0.4	△ 0.2	1	目黒区	1.8	3.7	31	0.6	4.6	18
坂戸市	0.0	0.1	13	△ 0.2	0.1	3	大田区	1.1	3.3	56	1.2	3.5	36
							世田谷区	1.0	2.3	111	1.1	3.4	31

(変動率：%)

都県及び市区名	住 宅 地			商 業 地			都県及び市区名	住 宅 地			商 業 地			
	令 和 4 年	令和5年		令 和 4 年	令和5年			令 和 4 年	令 和 4 年	令和5年		令 和 4 年	令和5年	
		変動率	変動率		地点数	変動率				変動率	地点数		変動率	変動率
渋谷区	1.9	3.8	26	0.1	2.6	33	南区	0.7	1.2	19	2.7	5.8	8	
中野区	2.1	4.6	29	2.3	5.2	23	保土ヶ谷区	0.7	1.3	27	2.3	4.0	6	
杉並区	2.0	3.7	62	2.1	4.7	23	磯子区	0.1	0.8	19	0.5	1.2	7	
豊島区	2.6	4.7	23	1.0	4.6	32	金沢区	0.0	0.8	32	0.7	1.2	5	
北区	1.3	4.5	31	1.7	5.2	23	港北区	1.6	2.6	45	1.2	2.8	12	
荒川区	1.7	4.4	16	2.0	5.2	12	戸塚区	0.5	1.1	41	1.2	3.0	13	
板橋区	1.0	3.3	47	1.4	4.1	19	港南区	0.2	0.8	34	1.0	1.3	9	
練馬区	1.1	2.8	92	1.5	3.2	17	旭区	0.6	1.0	31	1.4	3.0	6	
足立区	1.5	3.4	72	0.7	3.6	31	緑区	0.8	1.2	24	1.5	2.7	5	
葛飾区	1.0	2.8	44	1.1	3.6	17	瀬谷区	0.5	1.1	24	0.6	2.0	2	
江戸川区	1.1	3.2	71	1.5	3.9	16	栄区	0.3	1.2	23	0.7	2.5	2	
八王子市	0.0	0.9	124	△ 0.1	1.7	18	泉区	0.5	1.4	25	0.7	2.8	4	
立川市	1.1	3.1	30	0.5	2.6	8	青葉区	0.7	1.6	48	0.6	1.3	6	
武蔵野市	1.7	3.0	19	1.8	3.4	11	都筑区	1.2	2.3	25	0.7	2.0	6	
三鷹市	0.9	2.4	31	1.0	2.8	12	川崎市	0.6	1.7	185	1.5	4.3	56	
青森市	△ 0.1	0.7	28	△ 0.3	0.9	5	幸区	0.9	2.2	17	1.8	5.0	18	
府中市	1.4	3.3	45	1.2	2.8	10	中原区	0.9	2.2	12	1.5	5.3	6	
昭島市	0.3	1.4	19	0.6	1.2	3	高津区	1.5	2.8	23	1.8	4.8	11	
調布市	1.5	3.6	40	0.9	4.1	7	多摩区	1.1	2.3	27	1.6	4.6	5	
町田市	△ 0.1	0.6	80	△ 0.1	1.6	16	宮前区	0.4	1.3	35	0.8	2.6	5	
小金井市	0.6	1.9	19	0.7	2.6	5	麻生区	0.2	1.1	36	1.0	2.0	6	
小平市	0.4	1.3	35	0.1	0.8	8	相模原市	△ 0.1	1.1	35	1.3	3.1	5	
日野市	△ 0.1	1.9	36	0.1	2.5	6	緑区	0.8	1.9	100	0.9	3.0	22	
東村山市	0.5	1.0	20	0.0	0.9	9	中央区	1.0	2.0	27	2.0	3.1	6	
国分寺市	1.1	3.1	16	1.2	3.2	7	南区	0.7	1.8	36	0.7	3.3	8	
国立市	1.4	2.9	11	1.2	3.1	3	横須賀市	0.8	1.9	37	0.3	2.6	8	
福生市	0.4	1.6	11	△ 0.2	1.2	5	平塚市	△ 1.9	△ 0.3	72	△ 0.7	0.2	16	
狛江市	1.1	3.1	11	0.7	3.9	2	鎌倉市	△ 0.7	1.1	42	△ 0.1	2.1	9	
東大和市	0.0	1.0	21	△ 0.2	1.0	3	藤沢市	0.3	2.5	42	0.4	3.2	7	
清瀬市	0.3	1.1	15	0.0	0.7	2	小田原市	0.7	2.2	54	0.4	2.6	17	
東久留米市	0.7	1.6	22	0.1	1.2	4	茅ヶ崎市	△ 1.4	△ 0.5	36	△ 0.7	0.1	15	
武蔵村山市	0.0	1.6	15	△ 0.7	1.1	2	逗子市	1.0	4.1	32	2.9	6.1	5	
多摩市	△ 0.1	0.7	32	0.0	2.2	4	三浦市	1.0	2.8	16	0.5	1.7	3	
稲城市	2.3	2.5	27	1.4	2.0	3	秦野市	△ 2.9	△ 0.7	14	△ 3.5	△ 1.5	2	
羽村市	0.0	1.3	9	0.0	2.3	1	厚木市	△ 1.6	△ 0.8	35	△ 1.2	△ 0.6	6	
あきる野市	△ 0.2	0.7	23	△ 0.5	0.5	2	大和市	0.4	1.7	35	2.2	4.5	10	
西東京市	0.6	1.5	30	0.6	2.7	8	伊勢原市	0.8	2.2	26	0.0	1.8	5	
神奈川県							海老名市	0.3	1.2	18	1.2	3.1	6	
横浜市	0.8	1.5	489	1.6	3.4	161	座間市	0.3	1.4	18	1.5	2.5	3	
鶴見区	1.1	1.9	26	1.3	2.1	14	南足柄市	0.0	1.4	13	0.3	2.2	3	
神奈川区	1.7	2.7	23	2.7	5.0	12	綾瀬市	△ 2.4	△ 1.5	9	--	--	--	
西区	2.4	3.6	8	2.7	5.2	18		△ 0.4	1.1	13	0.6	1.8	1	
中区	1.3	1.9	15	1.7	4.7	26								

### Ⅲ 大阪圏の概況

#### 1. 住宅地

##### (1) 価格水準

大阪圏の沿線別駅周辺の住宅地の公示価格例は、図－3のとおりである。

また、各市の平均価格並びに価格水準上位及び価格水準下位の標準地の価格は、第9表のとおりである。

##### (2) 変動率

大阪圏を地域別に区分した変動率は、第10表のとおりであり、各市の変動率は、第11表のとおりである。

#### 2. 商業地

##### (1) 価格水準

高位の価格水準の標準地をみると、

- ・大阪北5－28（大深町）22,400,000 円/㎡
- ・大阪中央5－2（宗右衛門町）18,800,000 円/㎡
- ・大阪北5－29（梅田1丁目）16,700,000 円/㎡
- ・大阪中央5－23（心斎橋筋2丁目）13,300,000 円/㎡
- ・大阪北5－1（角田町）11,800,000 円/㎡

となっている。

また、大阪圏の沿線別駅周辺の商業地の公示価格例は、図－4のとおりである。

##### (2) 変動率

大阪圏を地域別に区分した変動率は、第10表のとおりであり、各市の変動率は、第11表のとおりである。





公示価格例に記載された標準地（大阪圏・住宅地）

沿線	駅名等	標準地番号	所在	沿線	駅名等	標準地番号	所在		
10km圏内	天満橋	大阪北	1	大阪市北区天満1丁目2番	京阪線	門真	1	門真市上野口町340番22	
	弁天	大阪港	3	大阪市港区市岡元町2丁目10番14		香里園	寝屋川	1	寝屋川市末広町895番56
	桃谷	大阪天王寺	2	大阪市天王寺区真法院町117番3		枚方公園	枚方	37	枚方市山之西町2465番
	帝塚山	大阪住吉	1	大阪市住吉区帝塚山中2丁目48番7		御殿山	枚方	5	枚方市渚栄町1650番37
	平野	大阪平野	10	大阪市平野区平野市町1丁目53番3		樟葉	枚方	14	枚方市楠葉朝日2丁目1895番301
	阪神尼崎	尼崎	31	尼崎市東難波町3丁目124番外		龍谷大前深草	京都伏見	24	京都市伏見区深草川久保町8番15
	園田	尼崎	1	尼崎市東園田町3丁目14番11外		神宮丸太町	京都左京	5	京都市左京区吉田下阿達町12番1
	曾根	豊中	5	豊中市曾根南町2丁目155番11		山陰本線	二条	2	京都市上京区千本通二条下る東入主税町1082番
	淡路	大阪東淀川	11	大阪市東淀川区東淡路1丁目65番		亀岡	亀岡	1	亀岡市西町14番
	新森古市	大阪旭	1	大阪市旭区新森4丁目81番3		南丹	南丹	1	南丹市園部町美園町四号16番7
	守口	守口	1	守口市大枝南町49番11		近鉄京都線	新田辺	5	京田辺市薪岸ノ下3番29
	鴻池新田	東大阪	40	東大阪市鴻池町1丁目766番25		奈良線	宇治	5	宇治市宇治野神1番50
	正雀	摂津	1	摂津市正雀本町2丁目1627番22		宇治陽城	陽城	7	城陽市寺田深谷64番96
阪急神戸線・阪神本線・東海道線等	武庫之荘	尼崎	5	尼崎市武庫之荘2丁目131番	片町線	四條畷	1	大東市北楠の里町136番43	
	夙川	西宮	71	西宮市分銅町18番1		木津川	木津川	6	木津川市木津町宮ノ内54番
	芦屋	芦屋	11	芦屋市船戸町15番		近鉄奈良線	瓢箪山	35	東大阪市御幸町715番7
	王子公園	神戸灘	11	神戸市灘区赤坂通1丁目9番21		学園前	奈良	39	奈良市学園南2丁目915番126
	阪神御影	神戸東灘	22	神戸市東灘区御影本町3丁目83番	大和西大寺	奈良	21	奈良市西大寺国見町2丁目296番15	
	甲子園	西宮	10	西宮市上甲子園1丁目186番3	近鉄奈良	奈良	40	奈良市芝辻町866番2	
	住吉	神戸東灘	24	神戸市東灘区住吉宮町3丁目35番	京阪交野線	交野市	5	交野市私部4丁目1650番34	
	須磨	神戸須磨	12	神戸市須磨区潮見台町4丁目8番13	関西本線	柏原	5	柏原市大正1丁目620番12	
	垂水	神戸垂水	20	神戸市垂水区清水通21番4外	王寺	王寺	1	王寺町久度5丁目3150番22	
	大和小	大和郡山	7	大和郡山市小泉町2234番15	近鉄原線	田原本	3	田原本町大字阪手360番5	
神戸電鉄三田・有馬線	鈴蘭台	神戸北	2	神戸市北区鈴蘭台東町7丁目4番11	近鉄大阪線	河内山本	21	八尾市南小阪合町5丁目35番3	
	唐櫃台	神戸北	7	神戸市北区唐櫃台4丁目6番3	大和八木	八尾	10	八尾市南小阪合町5丁目35番3	
西神線	唐櫃台	神戸北	15	神戸市北区有野町二郎字三隅691番4外	桜井	桜井	9	桜井市大字川合231番9	
	西神中央	神戸西	12	神戸市西区竹の台4丁目17番17	近鉄南大阪線	針中野	8	大阪市東住吉区鷹合3丁目7番2	
阪急伊丹線	阪急伊丹	伊丹	8	伊丹市千僧2丁目10番4	河内天美	松原	4	松原市天美南1丁目223番11	
	阪急宝塚線・今津線・福知山線	宝塚	4	宝塚市御殿山3丁目30番2	藤井寺	藤井寺	5	藤井寺市藤井寺3丁目327番14	
		三田	1	三田市屋敷町615番2	古高田	羽曳野	13	羽曳野市誉田2丁目1067番5	
		石橋	8	池田市石橋4丁目32番45	大和高田	大和高田	2	大和高田市南本町1883番2外	
能勢電鉄	川西	9	川西市下加茂1丁目145番1	榎原	榎原	4	榎原市菖蒲町1丁目623番125		
	甲東園	12	西宮市甲東園2丁目44番2	中百舌鳥	堺北	3	堺市北区中百舌鳥町3丁351番4		
	北大阪急行線	吹田	30	吹田市竹見台2丁目15番6	金剛	富田林	18	富田林市久野喜台2丁目14番16	
		豊中	55	豊中市新千里北町3丁目11番8	富田林西口	富田林	4	富田林市寿町4丁目900番5	
東海道線	千里丘	10	吹田市長野東2032番3	千代田	河内長野	10	河内長野市千代田南町228番41		
	茨木	1	茨木市駅前4丁目129番6	和歌山線	御所	3	御所市43番24		
	山崎	3	大山崎町字大山崎小字谷田7番26	所条	所条	4	五條市今井町593番11		
阪急京都線	山科	9	京都市山科区御陵平林町1番31	阪和線・南海本線	長塚	2	大阪市住吉区長居東3丁目39番		
	高槻	28	高槻市藤の里町68番	堺	堺	17	堺市堺区北三国ヶ丘町6丁201番4		
	長岡京	7	長岡京市長岡2丁目237番6	鳳	西	13	堺市西区鳳南町5丁640番15		
阪急京都線	西京極	7	京都市右京区西京極南大入町25番1	岸和田	岸和田	15	岸和田市上町85番2		
	高槻市	高槻	7	高槻市藤の里町68番	井里	泉野	9	泉佐野市湊3丁目552番5外	
		長岡京	7	長岡京市長岡2丁目237番6	井泉	泉南	1	泉南市樽井4丁目1863番5外	

第9表 大阪圏の市の住宅地の平均価格等

(単位：円/㎡)

都府県名	道名	市区名	標準地数	平均価格	上位の価格	下位の価格	都府県名	道名	市区名	標準地数	平均価格	上位の価格	下位の価格		
京都府		京都市	219	221,600	670,000	31,600	大阪府		吹田市	56	214,500	333,000	159,000		
		北区	25	279,800	440,000	113,000			泉大津市	12	105,000	131,000	93,200		
		上京区	13	392,400	670,000	235,000			高槻市	44	156,500	273,000	58,000		
		左京区	39	263,200	490,000	31,600			貝塚市	23	60,100	89,700	20,300		
		中京区	5	337,600	399,000	294,000			守口市	18	161,400	240,000	122,000		
		東山区	7	276,600	435,000	158,000			枚方市	56	127,700	293,000	20,000		
		下京区	6	265,500	295,000	244,000			茨木市	34	175,300	345,000	31,200		
		南区	11	190,500	321,000	127,000			八尾市	36	128,200	223,000	44,000		
		右京区	25	181,900	254,000	47,100			泉佐野市	22	61,000	104,000	21,600		
		伏見区	37	151,500	289,000	92,500			富田林市	27	79,100	141,000	21,100		
		山科区	27	136,000	250,000	49,300			寝屋川市	28	124,000	181,000	98,600		
		西京区	24	209,900	403,000	84,100			河内長野市	27	61,600	108,000	19,400		
		宇治市	33	115,300	153,000	46,800			松原市	18	113,800	188,000	80,700		
		亀岡市	18	75,400	109,000	17,300			大東市	17	129,900	178,000	76,000		
		城陽市	14	96,900	137,000	29,700			和泉市	33	78,300	106,000	20,800		
		向日市	8	191,100	254,000	122,000			箕面市	27	185,300	262,000	51,000		
		長岡京市	15	195,300	277,000	139,000			柏原市	17	96,200	147,000	30,000		
		八幡市	15	76,600	106,000	29,200			羽曳野市	21	87,300	164,000	36,600		
		京田辺市	16	100,000	176,000	11,600			門真市	18	123,100	146,000	94,800		
		南丹市	11	33,900	47,900	14,300			摂津市	14	162,400	205,000	122,000		
		木津川市	21	62,000	139,000	16,800			高石市	11	128,300	171,000	107,000		
		大阪府		大阪市	223	254,300			1,160,000	96,000	兵庫県		藤井寺市	13	126,700
都島区	8			296,800	327,000	197,000	東大阪市	56	146,500	325,000			51,300		
福島区	7			438,900	1,160,000	286,000	泉南市	20	43,300	56,100			14,900		
此花区	6			195,700	256,000	142,000	四條畷市	10	100,400	140,000			29,000		
西区	1			742,000	742,000	742,000	交野市	16	110,600	160,000			47,500		
港区	8			235,500	282,000	181,000	大阪狭山市	12	103,800	167,000			36,300		
大正区	5			187,800	207,000	165,000	阪南市	18	37,300	55,800			11,500		
天王寺区	8			558,400	900,000	407,000	神戸市	285	153,400	591,000			9,700		
浪速区	1			418,000	418,000	418,000	東灘区	33	312,500	591,000			97,000		
西淀川区	9			166,000	204,000	127,000	灘区	21	308,100	468,000			132,000		
東淀川区	19			202,200	238,000	161,000	兵庫区	16	187,700	253,000			93,500		
東成区	6			233,200	261,000	206,000	長田区	18	130,600	208,000			38,300		
生野区	12			178,700	212,000	147,000	須磨区	40	134,600	243,000			43,800		
旭区	9			215,700	279,000	179,000	垂水区	59	119,700	210,000			46,400		
城東区	17			247,800	308,000	203,000	北区	50	52,300	97,300			9,700		
阿倍野区	9			333,100	436,000	237,000	中央区	13	317,500	567,000			175,000		
住吉区	17			244,200	370,000	157,000	西区	35	68,000	150,000			17,300		
東住吉区	15			230,000	290,000	96,000	尼崎市	49	193,800	353,000			90,500		
西成区	7			191,000	219,000	155,000	西宮市	94	264,400	446,000			19,500		
淀川区	11			225,400	267,000	174,000	芦屋市	19	352,100	665,000			117,000		
鶴見区	11			217,100	264,000	151,000	伊丹市	36	183,500	303,000			114,000		
住之江区	11			204,500	227,000	148,000	宝塚市	49	153,000	305,000			15,000		
平野区	18			176,400	229,000	124,000	川西市	34	88,400	231,000			18,800		
北区	5			500,600	791,000	372,000	三田市	16	59,900	86,800			17,100		
中央区	3			626,700	812,000	505,000	奈良県		奈良市	63			99,300	320,000	45,500
堺市	132			139,500	334,000	42,300			大和高田市	10			68,800	104,000	55,100
堺区	26			172,100	334,000	110,000			大和郡山市	13			72,500	101,000	42,200
中区	18			107,100	153,000	78,900			天理市	17			57,300	95,000	23,200
東区	15			122,400	168,000	104,000			橿原市	21			92,800	224,000	62,300
西区	25			131,700	193,000	49,700			桜井市	13			52,100	67,300	27,200
南区	14			92,800	110,000	74,500			五條市	10			20,500	25,300	13,500
北区	23			207,200	298,000	149,000			御所市	8			34,400	51,900	16,900
美原区	11	74,100	87,500	42,300	生駒市	29			94,000	155,000	31,400				
岸和田市	42	88,200	135,000	31,000	香芝市	18			77,900	146,000	44,900				
豊中市	55	215,100	385,000	150,000	葛城市	7			53,900	78,300	27,600				
池田市	20	192,600	350,000	41,000	宇陀市	15			22,900	44,700	6,110				



公示価格例に記載された標準地（大阪圏・商業地）

沿線	駅名等	標準地番号	所在	沿線	駅名等	標準地番号	所在		
10km圏内	大阪梅田 淀屋橋 本町	大阪北 5-1	大阪市北区角田町1丁目2番1外	阪急京都線	高槻市 長岡天神 京都河原町	高槻 5-1	高槻市城北町2丁目202番17		
		大阪北 5-2	大阪市北区堂島1丁目2番1外			長岡 5-1	長岡京市開田1丁目121番11		
	大阪中央 5-1	大阪市中央区備後町3丁目2番8番外	京都下京 5-1		京都市下京区四条通寺町東入2丁目御旅町51番外				
	難波	大阪中央 5-36	大阪市中央区難波3丁目27番27外		東海道線・京阪線	茨木 5-1	茨木市西駅前町106番1外		
		大阪中央 5-18	大阪市中央区西心齋橋1丁目8番			京都下京 5-4	京都市下京区西洞院通正面下る鍛冶屋町446番1		
	心齋橋 天王寺	大阪阿倍野 5-4	大阪市阿倍野区阿倍野筋1丁目38番1外		寝屋川市 枚方市	寝屋川 5-1	寝屋川市早子町218番1		
		大阪淀川 5-9	大阪市淀川区十三東3丁目146番6		京都伏見 5-1	枚方市岡本町160番2			
	阪神尼崎 庄内 吹田	尼崎 5-4	尼崎市神田中通2丁目14番1外		京都東山 5-1	京都市東山区新橋通大和大路東入2丁目清本町357番			
		豊中 5-5	豊中市庄内西町2丁目128番5		奈良線	宇治 5-1	宇治市宇治宇文字17番15		
	土居 布施	吹田 5-1	吹田市朝日町1185番5外		片町線	住道 四條畷	大東 5-3	大東市浜町328番12外	
	阪急塚 新大阪	守口 5-1	守口市金下町1丁目31番1				四條畷 5-1	四條畷市楠公1丁目686番4	
	阪急神戸線・ 阪神本線・東 海道線等	武庫之 阪神西 芦屋 摂津本	尼崎 5-2		尼崎市南武庫之荘1丁目145番	近鉄奈良線	若江岩田 生駒 近鉄奈良	東大阪 5-4	東大阪市岩田町3丁目482番4外
			西宮 5-3		西宮市和上町19番1			生駒 5-1	生駒市元町1丁目269番10
六甲 三ノ宮		芦屋 5-1	芦屋市業平町34番1	奈良 5-1	奈良市中筋町1番4				
		神戸東灘 5-1	神戸市東灘区甲南町3丁目320番4外	近鉄橿原線	近鉄郡山 大和郡山 5-1	大和郡山市南郡山町529番3			
元町 新長田		神戸灘 5-3	神戸市灘区森後町2丁目2番2外	近鉄大阪線	近鉄八尾 大和八木	八尾 5-1	八尾市東本町3丁目65番1		
		神戸中央 5-7	神戸市中央区北長狭通3丁目1番18外	八尾 5-1	橿原 5-1	橿原市内膳町1丁目178番8			
神戸電鉄 三田・有馬線		鈴蘭台 田尾寺 三田	神戸長田 5-2	神戸市長田区松野通1丁目103番6外	近鉄南大阪線	河内松原 藤井寺 高田市	松原 5-1	松原市上田1丁目475番8外	
	神戸北 5-1		神戸市北区鈴蘭台東町4丁目5番11	藤井寺 5-1	藤井寺市岡2丁目953番1				
阪急宝塚線	池田 川西能勢	神戸北 5-1	神戸市北区有野中町3丁目21番1	大和高田 5-1	大和高田市片塩町303番16				
		三田 5-3	三田市中央町63番1外	近鉄長野線・ 南海高野線	千代田 堺東	河内長野 5-2	河内長野市木戸西町2丁目1603番1		
阪急伊丹線	阪急伊丹	伊丹 5-3	伊丹市西台1丁目51番1外	和歌山線	御所	堺 5-1	堺市堺区北瓦町2丁目114番1外		
						御所 5-1	御所市163番4外		
阪急伊丹線	阪急伊丹	伊丹 5-3	伊丹市西台1丁目51番1外	阪和線・南海 本線	和泉府中 岸和田	和泉 5-1	和泉市府中町1丁目1252番1		
						岸和田 5-1	岸和田市野田町1丁目18番1外		
阪急伊丹線	阪急伊丹	伊丹 5-3	伊丹市西台1丁目51番1外	山陰本線	亀岡	亀岡 5-1	亀岡市追分町馬場通2番9外		

第10表 大阪圏の地域別対前年平均変動率

(変動率：%)

	住 宅 地		商 業 地	
	令和4年	令和5年	令和4年	令和5年
	R3.1.1 }	R4.1.1 }	R3.1.1 }	R4.1.1 }
	R4.1.1	R5.1.1	R4.1.1	R5.1.1
大阪府	0.1	0.7	△ 0.2	2.5
大阪市	0.6	1.6	△ 1.1	3.3
中心6区	1.8	3.0	△ 1.8	3.9
北大阪	0.4	1.1	1.0	2.4
東大阪	△ 0.2	0.4	0.2	1.4
南大阪	△ 0.1	0.3	0.5	1.6
堺市	1.2	1.8	2.3	3.7
兵庫県	0.4	1.2	0.5	2.3
神戸市	0.2	1.2	△ 0.3	2.0
東部4区	1.1	2.0	△ 0.8	2.0
阪神地域	0.5	1.3	1.5	2.5
京都府	0.2	0.9	0.7	3.0
京都市	0.5	1.2	0.7	3.3
中心5区	0.7	1.4	1.3	3.4
その他	△ 0.2	0.6	0.8	1.9
奈良県	△ 0.7	△ 0.4	△ 0.8	0.2
奈良市	0.2	0.8	△ 0.9	2.8
大阪圏	0.1	0.7	0.0	2.3

- (注) 1. 大阪市の中心6区とは、福島区、西区、天王寺区、浪速区、北区、中央区の各区である。  
2. 北大阪とは、豊中市、池田市、吹田市、高槻市、茨木市、箕面市、摂津市、島本町、豊能町、能勢町、東大阪とは、守口市、枚方市、八尾市、寝屋川市、大東市、柏原市、門真市、東大阪市、四條畷市、交野市、南大阪とは、大阪市、北大阪、東大阪を除くその他の大阪府である。  
3. 神戸市の東部4区とは、東灘区、灘区、兵庫区、中央区の各区である。  
4. 阪神地域とは、尼崎市、西宮市、芦屋市、伊丹市、宝塚市、川西市、三田市、猪名川町である。  
5. 京都市の中心5区とは、北区、上京区、左京区、中京区、下京区の各区である。

第11表 大阪圏の市の対前年平均変動率

(変動率：%)

府県及び市名	住宅地			商業地			府県及び市名	住宅地			商業地		
	令和4年	令和5年		令和4年	令和5年			令和4年	令和5年		令和4年	令和5年	
	変動率	変動率	地点数	変動率	変動率	地点数		変動率	変動率	地点数	変動率	変動率	地点数
京都府							中区	0.9	1.2	18	2.6	2.5	3
京都市	0.5	1.2	217	0.7	3.3	102	東山区	2.3	2.6	15	2.5	2.4	1
北区	0.6	1.0	25	0.1	1.4	6	西山区	1.0	1.5	25	1.9	2.1	3
上京区	2.0	2.5	13	0.9	3.0	5	南区	0.0	0.8	14	3.3	3.9	1
左京区	0.1	0.8	39	1.3	3.0	7	北区	1.9	3.0	23	1.8	5.9	2
中京区	1.5	3.2	4	1.3	3.0	21	美原区	0.2	0.7	11	1.9	13.6	1
東山区	0.7	1.4	7	0.2	4.2	12	岸和田市	△ 0.4	0.0	42	△ 0.3	0.7	7
下京区	1.9	3.0	6	1.7	4.8	20	豊中市	0.5	1.7	54	0.5	2.1	11
南区	1.1	2.4	11	△ 0.6	4.6	6	池田市	0.4	0.7	20	1.6	2.7	4
右京区	0.1	0.8	25	0.4	2.3	4	吹田市	0.4	1.5	55	0.8	2.5	13
伏見区	△ 0.1	0.9	37	△ 0.9	2.1	12	泉大津市	△ 0.4	0.4	12	△ 0.3	0.9	5
山科区	△ 0.1	0.8	26	△ 0.3	1.7	5	高槻市	0.2	0.6	43	1.3	2.0	9
西京区	1.1	1.6	24	2.5	3.1	4	貝塚市	△ 0.2	△ 0.3	22	0.0	1.0	3
宇治市	0.1	1.2	33	△ 0.3	1.3	10	守口市	△ 0.3	0.9	18	0.2	0.6	6
亀岡市	△ 0.2	0.4	18	0.0	0.5	2	枚方市	0.2	0.7	55	0.5	2.9	12
城陽市	0.0	1.2	14	—	1.7	1	茨木市	0.3	1.0	34	1.1	2.7	8
向日市	0.9	1.1	8	3.0	3.7	4	八尾市	△ 0.2	0.1	36	0.6	2.2	7
長岡京市	1.3	2.0	15	3.3	4.7	2	泉佐野市	△ 0.1	0.1	22	0.4	0.6	7
八幡市	△ 0.5	0.0	15	1.1	1.7	1	富田林市	△ 0.5	0.0	27	0.0	2.1	4
京田辺市	△ 0.1	0.7	16	0.4	2.3	2	寝屋川市	△ 0.3	0.9	27	0.3	2.1	7
南丹市	△ 0.8	△ 0.6	11	0.0	0.0	1	河内長野市	△ 1.0	△ 0.3	27	△ 0.4	0.8	5
木津川市	△ 1.5	△ 0.5	20	0.9	0.9	1	松原市	△ 0.2	△ 0.1	18	△ 0.2	0.4	3
大阪府							大東市	△ 0.1	0.8	17	△ 0.2	1.4	6
大阪市	0.6	1.6	222	△ 1.1	3.3	168	和泉市	△ 0.3	0.1	32	0.2	1.0	3
都島区	2.0	4.0	8	1.3	3.4	3	箕面市	0.9	1.8	27	2.4	3.6	6
福島区	1.1	2.5	7	△ 0.1	5.8	8	柏原市	△ 0.6	△ 0.5	17	0.0	0.9	2
此花区	0.2	1.0	6	0.7	3.2	2	羽曳野市	△ 1.0	△ 0.6	21	0.0	1.2	3
西港区	6.0	5.5	1	△ 1.0	4.7	20	門真市	△ 0.6	0.1	18	0.6	1.3	4
港区	0.8	1.5	8	0.9	4.2	4	摂津市	0.0	0.1	14	0.3	1.5	5
大正区	△ 0.1	0.6	5	0.6	1.7	1	高石市	0.5	1.5	11	0.0	1.4	3
天王寺区	1.7	2.6	8	△ 0.8	3.1	4	藤井寺市	△ 0.5	0.3	13	0.0	1.3	3
浪速区	2.0	3.2	1	△ 1.4	3.4	10	東大阪市	△ 0.3	△ 0.1	55	△ 0.1	0.2	18
西淀川区	0.0	0.7	9	0.4	1.3	2	泉南市	△ 0.6	△ 0.7	20	0.0	0.0	2
東淀川区	0.5	1.7	19	0.3	1.1	6	四條畷市	△ 0.6	0.2	10	△ 0.2	1.0	3
東成区	0.5	3.3	6	2.0	4.0	3	交野市	△ 0.1	0.5	16	0.6	1.9	2
生野区	0.1	0.9	12	0.0	1.3	2	大阪狭山市	0.5	1.1	12	0.0	1.8	2
旭区	0.5	0.7	9	0.3	1.0	3	阪南市	△ 1.4	△ 1.3	18	0.0	0.0	1
城東区	1.3	2.8	17	1.1	4.2	1	兵庫県						
阿倍野区	0.8	1.7	9	△ 1.5	3.6	4	神戸市	0.2	1.2	281	△ 0.3	2.0	60
住吉区	0.2	0.7	17	△ 0.1	1.7	4	東灘区	0.9	1.7	33	1.8	2.4	6
東住吉区	△ 0.1	0.3	15	△ 0.6	0.3	2	灘区	2.0	3.0	21	2.2	4.3	4
西成区	0.5	1.5	7	0.6	2.5	3	兵庫区	0.3	0.9	16	1.2	2.1	5
淀川区	0.6	2.7	10	0.0	1.3	9	長田区	△ 0.8	△ 0.4	18	△ 0.4	0.9	5
鶴見区	0.5	1.0	11	1.4	2.7	2	須磨区	0.0	1.1	39	0.9	2.5	8
住之江区	0.0	0.8	11	0.3	2.1	1	垂水区	0.4	1.3	58	1.1	2.5	3
平野区	0.1	0.6	18	0.1	1.3	3	北区	△ 0.5	0.4	49	1.5	2.2	3
中央区	1.2	3.1	5	△ 1.0	4.5	29	中央区	0.7	2.4	13	△ 2.5	1.5	24
中央区	3.5	4.0	3	△ 3.2	3.0	42	西区	△ 0.2	1.0	34	0.0	2.8	2
堺区	1.2	1.8	132	2.3	3.7	16	尼崎市	0.2	1.0	48	1.0	2.0	14
堺区	1.3	2.1	26	2.4	2.7	5	西宮市	0.7	1.7	94	1.4	3.5	14

(変動率：%)

府県及び市名	住 宅 地			商 業 地			府県及び市名	住 宅 地			商 業 地		
	令 和 年	令和5年		令 和 年	令和5年			令 和 年	令和5年		令 和 年	令和5年	
	変動率	変動率	地点数	変動率	変動率	地点数		変動率	変動率	地点数	変動率	変動率	地点数
芦屋市	1.6	2.5	19	3.5	5.0	4	天理市	△ 0.4	△ 0.3	16	△ 1.2	△ 1.2	4
伊丹市	1.1	1.6	36	1.9	2.0	9	橿原市	0.1	0.5	21	△ 0.3	0.3	10
宝塚市	0.6	1.1	49	1.7	2.4	7	桜井市	△ 0.5	△ 0.5	13	△ 0.6	△ 0.4	6
川西市	0.3	1.1	34	1.1	1.5	5	五條市	△ 2.8	△ 2.7	10	△ 2.9	△ 3.0	3
三田市	△ 0.6	△ 0.5	16	0.3	0.6	2	御所市	△ 1.1	△ 1.0	8	△ 1.6	△ 1.5	2
奈良県							生駒市	0.0	0.4	29	△ 0.8	0.4	5
奈良市	0.2	0.8	63	△ 0.9	2.8	15	香芝市	△ 0.4	△ 0.1	16	0.0	0.4	3
大和高田市	△ 0.4	△ 0.3	10	△ 0.4	0.2	4	葛城市	△ 0.7	△ 0.7	7	△ 0.7	--	--
大和郡山	△ 0.3	0.1	13	0.0	0.1	7	宇陀市	△ 1.0	△ 0.9	15	△ 0.7	△ 0.7	1

## IV 名古屋圏の概況

### 1. 住宅地

#### (1) 価格水準

名古屋圏の沿線別駅周辺の住宅地の公示価格例は図－５のとおりである。

また、各市の平均価格並びに価格水準上位及び価格水準下位の標準地の価格は、第１２表のとおりである。

#### (2) 変動率

名古屋圏を地域別に区分した変動率は、第１３表のとおりであり、各市の変動率は、第１４表のとおりである。

### 2. 商業地

#### (1) 価格水準

高位の価格水準の標準地をみると、

- ・名古屋中村５－２（名駅４丁目）19,000,000 円/㎡
- ・名古屋中村５－１（名駅４丁目）11,700,000 円/㎡
- ・名古屋中５－１７（栄３丁目）11,400,000 円/㎡
- ・名古屋中村５－２１（名駅南１丁目）8,700,000 円/㎡
- ・名古屋中村５－１４（名駅３丁目）8,300,000 円/㎡

となっている。

また、名古屋圏の沿線別駅周辺の商業地の公示価格例は図－６のとおりである。

#### (2) 変動率

名古屋圏を地域別に区分した変動率は、第１３表のとおりであり、各市の変動率は、第１４表のとおりである。





公示価格例に記載された標準地（名古屋圏・住宅地）

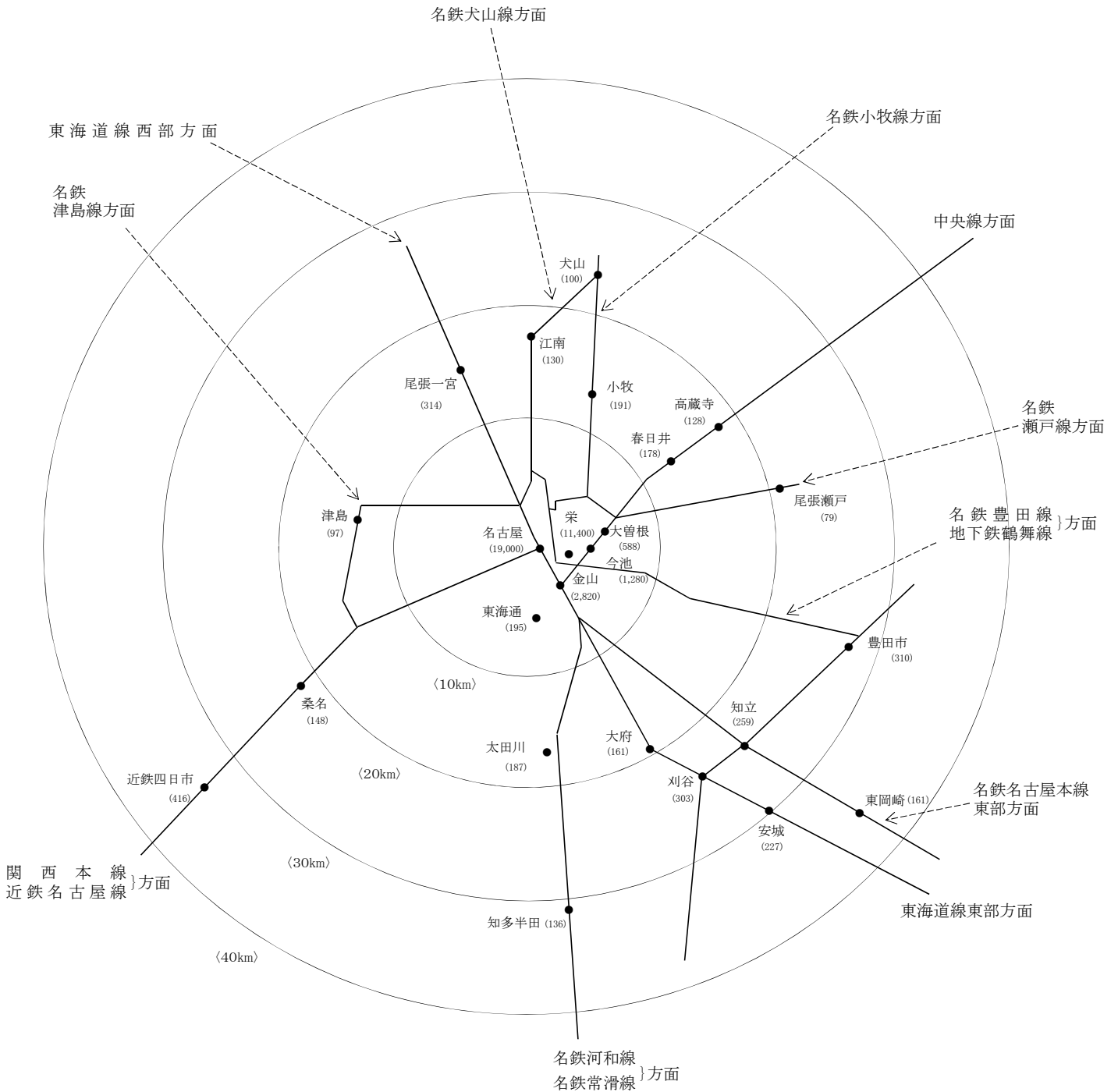
沿線	駅名等	標準地番号	所在	沿線	駅名等	標準地番号	所在	
10km圏内	東大手下池	名古屋東	3	名古屋市東区白壁4丁目89番	愛知環状鉄道線	三河豊田	3	豊田市大林町14丁目13番5
		名古屋千種	5	名古屋市千種区桐林町2丁目37番		藤が丘	7	名古屋市名東区高柳町904番
	味美春日井	名古屋西	12	春日井市知多町4丁目50番	地下鉄東山線	尾張旭	16	尾張旭市東大道町原田2672番161
		名古屋中村	11	名古屋市中村区長茂町6丁目35番		新瀬戸	10	瀬戸市上松山町1丁目158番
	八事	名古屋昭和	6	名古屋市昭和区広路町字梅園53番7	中央線	春日井	22	春日井市貴船町109番
		名古屋瑞穂	4	名古屋市瑞穂区洲山町3丁目10番21		春日井	25	春日井市白山町2丁目6番12
	新瑞橋	名古屋南	13	名古屋市南区堤町3丁目28番	名鉄小牧線	小牧	12	小牧市小牧1丁目481番
		名古屋北	12	名古屋市北区上飯田北町2丁目35番		名鉄大山線	岩倉	3
	大上飯田	名古屋熱田	1	名古屋市熱田区二番2丁目1910番外	江南		2	江南市野白町西千丸131番
		六番町	1	名古屋市熱田区二番2丁目1910番外	犬山		4	犬山市大字犬山字西古券468番
	近鉄蟹目甚杷西木	蟹江	1	蟹江町学戸6丁目255番	東海道線西部 ・名鉄名古屋 本線西部		国府宮	4
		あま市	1	あま市本郷中19番外		妙興寺	14	一宮市花池3丁目21番6
		清須	15	清須市助七1丁目52番		新木曾川	22	一宮市木曾川町内割田字三反田39番
		北名古屋	13	北名古屋九之坪小松57番		名鉄津島線	津島	2
あま市		11	あま市木田宮西52番9	関西本線・ 近鉄名古屋線			弥富	1
東海道線東部	南大高	名古屋緑	22	名古屋市緑区南大高1丁目502番	近鉄長島	11	桑名市長島町又木字熊沢85番30	
		大府	9	大府市桃山町4丁目221番	桑名	24	桑名市大字東方字徳成1601番30	
		刈谷	1	刈谷市大手町5丁目38番5	近鉄四日市	6	四日市市赤堀新町223番	
		安城	1	安城市錦町183番	近鉄養老線	多度	31	桑名市多度町戸津字尾津森508番46
		岡崎	5	岡崎市羽根北町4丁目1番13		三岐鉄道北勢線	いなべ	6
武豊線	東亀浦	東浦	5	東浦町大字藤江字前田45番2	名鉄河和線	太田川	14	東海市中央町6丁目155番1
		半田	7	半田市前田町112番		成岩	9	半田市郷中町2丁目22番1
名鉄豊田線	豊田市	1	豊田市挙母町4丁目16番	知多武豊	1	武豊町字迎戸18番6		
地下鉄鶴舞線	赤池	4	日進市赤池南2丁目1604番	名鉄常滑線	新舞子	3	知多市新舞子東町2丁目8番13	
名鉄三河線	碧南中央	5	碧南市向陽町2丁目47番1		榎戸	10	常滑市新浜町2丁目8番	
名鉄西尾線	西尾	1	西尾市高昌町6丁目51番2	常滑	1	常滑市新開町2丁目142番		
名鉄名古屋本線東部	前知東美	豊明	9	豊明市三崎町ゆたか台18番7				
		知立	8	知立市池端3丁目59番				
		岡崎	44	岡崎市明大寺町字耳取90番3外				
		岡崎	9	岡崎市美合新町12番27				

第12表 名古屋圏の市の住宅地の平均価格等

(単位：円/㎡)

都府県名	道名	市区名	標準地数	平均価格	上位の価格	下位の価格	都府県名	道名	市区名	標準地数	平均価格	上位の価格	下位の価格
愛知県		名古屋市	347	201,300	1,700,000	77,800	愛知県		安城市	22	143,200	204,000	61,800
		千種区	26	261,400	430,000	164,000			西尾市	40	61,200	114,000	26,100
		東区	13	479,500	1,300,000	247,000			犬山市	18	62,800	108,000	32,800
		北区	19	173,500	239,000	111,000			常滑市	15	44,000	66,000	26,200
		西区	17	185,800	297,000	122,000			江南市	9	77,900	105,000	47,000
		中村区	16	185,100	238,000	135,000			小牧市	25	87,600	115,000	41,300
		中区	5	1,045,000	1,700,000	385,000			稲沢市	20	79,600	143,000	35,100
		昭和区	12	294,600	381,000	231,000			東海市	29	101,700	161,000	63,000
		瑞穂区	17	252,500	319,000	170,000			大府市	16	133,700	178,000	53,800
		熱田区	13	222,300	353,000	144,000			知多市	16	70,700	102,000	44,200
		中川区	39	135,500	203,000	82,500			知立市	14	133,400	169,000	106,000
		港区	21	113,700	160,000	88,600			尾張旭市	20	102,800	140,000	72,800
		南区	21	147,300	217,000	95,400			高浜市	12	88,000	120,000	69,300
		守山区	36	125,200	174,000	77,800			岩倉市	10	107,100	147,000	84,400
		緑区	40	154,300	187,000	102,000			豊明市	11	114,600	139,000	66,000
		名東区	24	213,500	352,000	117,000			日進市	14	137,500	184,000	61,500
		天白区	28	175,100	257,000	133,000			愛西市	11	52,400	64,700	27,600
		岡崎市	72	106,200	170,000	33,400			清須市	27	96,400	112,000	74,200
		一宮市	46	81,700	295,000	39,100			北名古屋市	18	104,800	150,000	75,000
		瀬戸市	38	57,700	91,000	18,800			弥富市	11	64,400	82,700	30,200
半田市	27	76,800	114,000	42,600	みよし市	9	119,000	151,000	85,600				
春日井市	49	109,000	178,000	44,900	あま市	18	72,400	93,800	60,000				
津島市	11	57,400	77,600	42,200	長久手市	13	157,300	194,000	74,300				
碧南市	19	73,400	107,000	38,500	三重県	四日市市	62	47,400	75,000	19,200			
刈谷市	28	156,400	232,000	73,800	桑名市	39	52,600	92,000	12,000				
豊田市	58	113,700	188,000	19,500	いなべ市	7	25,000	39,800	13,400				

図-6 名古屋圏の沿線別駅周辺商業地の公示価格例



〔備考〕

- 1 表示の価格は、表示の地域において代表的な令和5年1月1日における1平方メートル当たりの価格(単位千円)を示す。
- 2 <○○km>は、JR名古屋駅からの直線距離を示す。
- 3 標準地は、必ずしも従前と同一地点ではない。

公示価格例に記載された標準地（名古屋圏・商業地）

沿 線	駅名等	標準地番号	所 在	沿 線	駅名等	標準地番号	所 在
10km圏内	栄	名古屋中 5 - 17	名古屋市中区栄3丁目501番1外	名鉄瀬戸線	尾張瀬戸	瀬戸 5 - 3	瀬戸市栄町39番8
	名古屋	名古屋中村 5 - 2	名古屋市中村区名駅4丁目701番1外	中 央 線	春日井 高蔵寺	春日井 5 - 5 春日井 5 - 7	春日井市瑞穂通6丁目7番1外 春日井市高蔵寺町北3丁目12番18外
	大曾根	名古屋北 5 - 12	名古屋市北区大曾根3丁目1405番外	名鉄小牧線	小 牧	小 牧 5 - 8	小牧市中央1丁目267番外
	金山	名古屋中 5 - 4	名古屋市中区金山4丁目615番	名鉄大山線	江 南 犬 山	江 南 5 - 2 犬 山 5 - 1	江南市古知野町朝日99番外 犬山市大字犬山字東古券195番2外
	今池	名古屋千種 5 - 5	名古屋市千種区今池1丁目805番外	東海道線西部	尾張一宮	一 宮 5 - 3	一宮市栄3丁目7番13
東海通	名古屋港 5 - 1	名古屋市港区東海通3丁目20番9	名鉄津島線	津 島	津 島 5 - 1	津島市藤浪町1丁目18番1外	
東海道線東部	大府 刈谷 安 城	大 府 5 - 1 刈 谷 5 - 4 安 城 5 - 1	関西本線・近鉄名古屋線	桑 名 近鉄四日市	桑 名 5 - 1 四 日 市 5 - 1	桑名市末広町58番外 四日市市諏訪栄町212番	
名鉄名古屋本線東部	知立 岡 崎	知 立 5 - 3 岡 崎 5 - 1	名鉄河和線・名鉄常滑線	太 田 川 知 多 半 田	東 海 5 - 1 半 田 5 - 1	東海市大田町後田17番1外 半田市天王町1丁目58番	
名鉄豊田線	豊 田 市	豊 田 5 - 7					

第13表 名古屋圏の地域別対前年平均変動率

(変動率：%)

	住 宅 地		商 業 地	
	令和4年	令和5年	令和4年	令和5年
	R3.1.1 }	R4.1.1 }	R3.1.1 }	R4.1.1 }
	R4.1.1	R5.1.1	R4.1.1	R5.1.1
愛知県	1.1	2.5	1.9	3.6
名古屋市	2.2	3.7	3.2	5.0
尾張地域	0.5	1.5	0.6	1.6
西三河地域	1.2	3.0	0.8	3.2
知多地域	0.1	1.9	△ 0.5	1.0
三重県	△ 0.3	0.1	△ 0.2	0.4
四日市市	△ 0.1	0.3	△ 0.1	0.5
名古屋圏	1.0	2.3	1.7	3.4

(注) 1. 愛知県の地域区分は、以下のとおりである。

尾張地域：一宮市、瀬戸市、春日井市、津島市、犬山市、江南市、小牧市、稲沢市、尾張旭市、岩倉市、豊明市、日進市、  
愛西市、清須市、北名古屋市、弥富市、あま市、長久手市、東郷町、豊山町、大口町、扶桑町、大治町、  
蟹江町、飛島村

西三河地域：岡崎市、碧南市、刈谷市、豊田市、安城市、西尾市、知立市、高浜市、みよし市、幸田町

知多地域：半田市、常滑市、東海市、大府市、知多市、阿久比町、東浦町、南知多町、美浜町、武豊町

第14表 名古屋圏の市の対前年平均変動率

(変動率：%)

県及び市名	住 宅 地			商 業 地			都県及び市区名	住 宅 地			商 業 地		
	令和4年 変動率	令和5年		令和4年 変動率	令和5年			令和4年 変動率	令和5年		令和4年 変動率	令和5年	
		変動率	地点数		変動率	地点数			変動率	地点数		変動率	地点数
愛知県							安 城 市	3.2	6.2	22	1.8	7.4	9
名古屋市	2.2	3.7	340	3.2	5.0	221	西 尾 市	△ 1.2	△ 0.1	40	△ 1.1	△ 0.5	10
千種区	1.7	3.5	24	3.6	6.2	23	大 山 市	△ 0.1	0.5	18	△ 0.2	1.1	3
東山区	4.7	6.5	13	4.8	6.4	14	常 滑 市	△ 0.7	0.0	15	△ 1.2	△ 0.2	4
北区	1.3	3.0	19	2.5	4.7	12	江 南 市	0.3	0.9	9	0.2	1.0	6
西区	2.4	2.9	17	3.9	4.8	17	小 牧 市	0.5	1.3	25	0.8	1.1	7
中村区	1.0	2.6	16	3.6	5.5	33	稻 沢 市	0.1	1.1	20	0.2	1.8	4
中川区	9.3	11.1	5	4.4	5.8	40	東 海 市	2.6	7.8	29	1.6	5.3	6
昭和区	0.5	3.0	11	1.7	4.8	10	大 府 市	2.6	4.9	16	1.8	5.6	5
瑞穂区	1.1	4.0	17	1.0	4.0	8	知 多 市	0.0	0.9	16	0.0	0.6	4
熱田区	2.2	5.7	13	3.0	5.0	10	知 立 市	2.4	4.8	14	2.0	6.5	3
中川区	2.8	3.6	38	2.9	5.0	13	尾 張 旭 市	0.7	2.0	19	0.0	2.5	3
港南区	2.1	3.5	21	1.7	2.9	7	高 浜 市	1.7	4.0	12	1.1	2.8	2
南区	4.2	5.8	21	1.9	5.1	6	岩 倉 市	0.6	1.2	10	0.8	1.1	4
守山区	1.7	3.0	36	1.4	2.8	8	豊 明 市	0.9	4.1	11	0.8	2.8	3
緑名区	2.6	3.3	40	1.2	2.7	7	日 進 市	1.3	2.6	14	1.2	2.4	2
東山区	1.5	3.4	24	2.1	3.9	7	愛 西 市	△ 0.7	△ 0.4	11	—	—	—
天白区	1.7	2.4	25	1.4	2.7	6	清 須 市	0.3	1.5	27	0.3	1.0	2
岡崎市	0.8	2.5	72	0.4	2.4	31	北 名 古 屋 市	1.3	1.7	18	0.7	1.4	2
一宮市	0.7	1.7	45	0.9	2.3	25	弥 富 市	△ 0.2	0.9	11	0.0	△ 1.0	1
瀬戸市	0.1	1.1	38	0.0	0.7	7	み よ し 市	1.8	2.1	9	1.1	2.5	2
半田市	△ 0.2	0.8	27	△ 0.6	△ 0.3	8	あ ま 市	△ 0.4	△ 0.2	18	△ 0.5	0.0	2
春日井市	1.4	2.6	49	1.0	1.9	14	長 久 手 市	1.4	3.2	13	1.3	3.4	2
津島市	△ 0.9	△ 0.3	11	△ 0.8	△ 0.2	3	三重県						
碧南市	0.5	2.0	19	△ 0.3	1.5	4	四 日 市 市	△ 0.1	0.3	62	△ 0.1	0.5	26
刈谷市	3.1	6.3	27	2.2	7.0	7	桑 名 市	△ 0.4	0.1	38	△ 0.2	0.3	7
刈谷市	1.8	2.7	55	1.9	3.2	13	い な べ 市	△ 0.8	△ 0.3	7	△ 0.4	△ 0.3	2

## V 地方圏の概況

### 1. 価格水準

地方圏の人口10万以上の都市における住宅地の平均価格並びに価格水準上位及び価格水準下位の標準地の価格は、第15表のとおりである。

### 2. 変動率

地方圏の人口10万以上の都市の対前年変動率は、第16表のとおりである。



第15表 地方圏の人口10万以上の市の住宅地の平均価格等

(単位：円/㎡)

地 方	道 県	都市名 [人口万人]	標準地数	平 均 価 格	上位の価格	下位の価格			
北 海 道	北 海 道	札幌市 (196)	309	102,200	700,000	3,300			
		中央区 (24)	26	215,200	700,000	60,000			
		北区 (29)	46	85,100	219,000	18,500			
		東区 (26)	37	102,500	275,000	15,600			
		白石区 (21)	28	103,700	185,000	16,500			
		豊平区 (23)	32	131,200	194,000	57,000			
		南区 (14)	37	49,700	145,000	3,300			
		西区 (22)	29	111,600	185,000	27,500			
		厚別区 (13)	27	102,300	170,000	50,000			
		手稲区 (14)	28	70,100	108,000	27,500			
		清田区 (11)	19	72,000	100,000	43,700			
		函館市 (25)	32	39,500	70,000	10,500			
		小樽市 (11)	31	17,200	50,500	1,650			
		旭川市 (33)	63	20,500	39,000	2,650			
		釧路市 (16)	31	17,900	28,500	4,300			
		帯広市 (17)	31	30,600	41,300	9,200			
		北見市 (11)	14	14,700	24,400	5,000			
		苫小牧市 (17)	51	16,600	38,300	830			
		江別市 (12)	29	41,700	70,000	4,800			
		東 北	青 森 県	青森市 (28)	49	33,200	79,900	7,700	
				弘前市 (17)	31	28,600	58,800	5,700	
				八戸市 (22)	34	32,300	53,200	7,000	
				岩 手 県	盛岡市 (29)	46	50,600	92,300	12,300
					一関市 (11)	6	21,600	38,800	7,800
					奥州市 (11)	9	18,300	28,600	9,830
			宮 城 県	仙台市 (107)	222	112,100	475,000	7,900	
				青葉区 (29)	61	125,000	466,000	7,900	
				宮城野区 (19)	39	100,900	475,000	29,200	
				若林区 (14)	29	136,600	243,000	20,500	
				太白区 (23)	52	99,900	233,000	8,100	
				泉区 (21)	41	101,600	275,000	17,500	
			秋 田 県	石巻市 (14)	24	31,100	63,700	8,900	
				大崎市 (13)	12	20,000	37,500	9,800	
				山 形 県	秋田市 (30)	59	33,500	72,900	3,890
					山形市 (24)	23	59,400	93,500	18,000
					鶴岡市 (12)	11	21,500	37,500	4,230
福 島 県	福島市 (27)			38	49,000	96,000	16,100		
	会津若松市 (12)	24	33,600	63,200	7,620				
	郡山市 (32)	52	59,500	132,000	9,850				
	いわき市 (31)	77	44,200	81,300	12,800				
新 潟 県	新潟市 (78)	108	56,700	169,000	6,700				
	北区 (7)	10	30,300	44,800	6,700				
	東区 (13)	13	68,500	81,900	15,300				
	中央区 (17)	22	103,100	169,000	65,000				
	江南区 (7)	13	41,200	90,500	11,700				
	秋葉区 (8)	16	26,400	50,000	8,150				
	南区 (4)	3	29,000	42,100	18,000				
	西区 (16)	25	58,800	120,000	9,600				
	西蒲区 (6)	6	25,100	29,400	20,600				
	長岡市 (26)	47	37,300	73,100	3,960				
	上越市 (19)	35	25,100	50,800	4,660				
	関 東	茨 城 県	水戸市 (27)	49	39,700	105,000	11,400		
日立市 (17)			38	34,400	52,600	9,350			
土浦市 (14)			31	29,800	51,300	8,640			

地 方	道 県	都市名 [人口万人]	標準地数	平 均 価 格	上位の価格	下位の価格	
関 東	茨 城 県	古河市 (14)	25	34,900	77,000	10,500	
		つくば市 (25)	33	61,900	231,000	9,330	
		ひたちなか市 (16)	31	31,800	52,000	12,000	
		筑西市 (10)	19	19,400	31,500	8,600	
	栃 木 県	宇都宮市 (52)	79	62,500	139,000	12,400	
		足利市 (14)	33	27,600	50,200	13,100	
		栃木市 (16)	44	22,400	39,500	8,500	
		佐野市 (12)	32	26,200	39,200	9,600	
		小山市 (17)	26	39,800	79,100	9,100	
		那須塩原市 (12)	8	21,000	28,400	13,200	
		群馬県	前橋市 (33)	43	50,800	89,600	13,800
	埼 玉 県	高崎市 (37)	44	56,900	160,000	20,700	
		桐生市 (11)	23	26,700	36,300	10,700	
		伊勢崎市 (21)	25	33,600	43,800	19,100	
		太田市 (22)	36	35,000	68,800	13,800	
		深谷市 (14)	22	44,000	67,000	16,200	
		甲府市 (19)	29	43,700	61,700	12,900	
長野県		長野市 (37)	48	53,700	131,000	9,600	
松本市 (24)		34	48,500	88,800	11,400		
上田市 (15)		10	38,100	63,100	18,800		
富山県		富山市 (41)	68	45,600	126,000	12,700	
北 陸	高岡市 (17)	32	32,100	69,200	17,000		
	石川県	金沢市 (45)	66	86,000	186,000	23,800	
	小松市 (11)	17	29,900	46,000	13,000		
	白山市 (11)	11	48,500	69,000	17,000		
	福井県	福井市 (26)	39	51,400	94,100	12,700	
	中 部	岐阜県	岐阜市 (40)	70	65,300	316,000	13,500
		大垣市 (16)	29	53,300	93,400	20,200	
		多治見市 (11)	16	38,000	87,300	17,800	
		各務原市 (15)	20	52,400	75,600	24,900	
		可児市 (10)	6	31,700	48,000	17,800	
静岡県		静岡市 (69)	84	113,700	336,000	35,000	
葵区 (25)		25	128,200	298,000	35,000		
駿河区 (21)		28	128,200	336,000	37,700		
清水区 (23)		31	88,800	182,000	38,600		
浜松市 (80)		88	72,700	304,000	21,300		
静 岡 県	中区 (24)	28	102,900	304,000	59,300		
	東区 (13)	14	77,000	99,700	45,300		
	西区 (11)	13	51,300	119,000	24,000		
	南区 (10)	8	69,000	78,500	51,900		
	北区 (9)	13	43,600	82,600	21,300		
	浜北区 (10)	9	61,700	79,400	41,800		
	天竜区 (3)	3	32,600	40,000	21,600		
	沼津市 (19)	30	84,500	136,000	26,900		
	三島市 (11)	14	98,600	165,000	27,800		
	富士宮市 (13)	28	37,900	61,200	4,900		
	富士市 (25)	39	60,400	96,400	25,300		
	磐田市 (17)	23	49,400	84,800	15,600		
	焼津市 (14)	17	46,400	79,700	15,500		
	掛川市 (12)	8	46,500	81,700	17,400		
	藤枝市 (14)	20	60,100	103,000	20,900		
	愛知県	豊橋市 (37)	44	78,200	128,000	18,000	
	豊川市 (19)	35	72,700	107,000	29,300		
三重県	津市 (27)	43	40,600	116,000	10,000		
伊勢市 (12)	12	32,300	58,300	11,400			

地 方	道 県	都市名 [人口万人]	標準地数	平 均 価 格	上位の価格	下位の価格
中 部	三 重 県	松阪市 (16)	23	32,300	66,100	11,600
		鈴鹿市 (20)	32	36,700	61,500	12,400
近 畿	滋 賀 県	大津市 (34)	58	75,900	246,000	16,500
		彦根市 (11)	19	41,000	69,700	12,700
		長浜市 (12)	19	28,100	67,500	10,000
		草津市 (14)	14	128,600	315,000	30,300
		東近江市 (11)	22	31,600	61,000	9,830
		姫路市 (53)	90	69,000	206,000	14,000
	兵 庫 県	明石市 (30)	35	103,300	192,000	50,900
		加古川市 (26)	23	70,100	123,000	15,900
	和 歌 山 県	和歌山市 (36)	45	59,700	170,000	17,400
		鳥取市 (18)	36	39,100	93,500	3,990
中 国	鳥 取 県	米子市 (15)	18	31,500	50,600	11,100
		松江市 (20)	39	48,400	85,600	11,100
	島 根 県	出雲市 (17)	10	27,700	45,500	8,490
		岡山市 (70)	95	61,500	180,000	7,920
		北区 (30)	34	82,500	180,000	19,000
		中区 (15)	18	72,100	170,000	21,500
		東区 (9)	19	29,800	49,900	7,920
		南区 (17)	24	48,800	85,000	15,900
		倉敷市 (48)	83	48,100	140,000	10,500
		広島市 (119)	190	140,300	1,530,000	19,800
	広 島 県	中区 (14)	15	412,200	1,530,000	148,000
		東区 (12)	24	127,700	324,000	38,700
		南区 (14)	19	192,500	293,000	98,400
		西区 (19)	29	145,700	249,000	30,800
		安佐南区 (24)	33	110,200	189,000	25,700
		安佐北区 (14)	28	62,300	109,000	19,800
		安芸区 (8)	17	82,600	151,000	21,100
		佐伯区 (14)	25	109,400	197,000	40,700
		呉市 (21)	34	61,000	154,000	16,900
		尾道市 (13)	26	38,100	68,000	7,700
		福山市 (46)	76	47,400	120,000	14,000
		東広島市 (19)	28	52,000	124,000	10,200
		廿日市市 (12)	22	73,900	156,000	8,240
		下関市 (25)	53	38,800	89,100	8,300
	山 口 県	宇部市 (16)	6	26,600	37,300	11,300
		山口市 (19)	12	36,900	69,500	9,900
		防府市 (11)	18	26,800	41,700	10,300
		岩国市 (13)	24	44,200	89,000	10,600
		周南市 (14)	27	35,100	79,300	9,180
		徳島市 (25)	42	73,200	151,000	13,700
四 国	徳 島 県	高松市 (42)	55	61,400	271,000	10,500
		丸亀市 (11)	13	36,800	70,900	19,600
	愛 媛 県	松山市 (51)	42	93,500	236,000	32,300
		今治市 (15)	24	37,500	67,900	19,200
		新居浜市 (12)	20	39,800	65,800	22,800
		西条市 (11)	17	34,900	56,500	18,600
	高 知 県	高知市 (32)	48	74,500	160,000	15,100
		北九州市 (94)	145	54,400	107,000	10,000
九 州	福 岡 県	門司区 (9)	22	51,300	104,000	20,900
		若松区 (8)	17	40,900	61,300	16,200
		戸畑区 (6)	7	76,800	107,000	35,900
		小倉北区 (18)	20	67,000	97,000	40,100
		小倉南区 (21)	26	54,500	90,500	24,200

地 方	道 県	都市名 [人口万人]	標準地数	平 均 価 格	上位の価格	下位の価格
九州 沖縄	福 岡 県	八幡東区 ( 6)	15	47,600	96,200	10,000
		八幡西区 ( 25)	38	54,000	96,800	20,000
		福岡市 (157)	197	196,300	970,000	15,900
		東区 ( 32)	42	117,500	335,000	43,900
		博多区 ( 24)	16	195,600	362,000	85,600
		中央区 ( 19)	22	444,200	970,000	149,000
		南区 ( 27)	32	183,800	414,000	73,100
		西区 ( 21)	24	125,700	276,000	28,300
		城南区 ( 13)	17	157,800	380,000	71,200
		早良区 ( 22)	44	210,300	562,000	15,900
		大牟田市 ( 11)	22	22,300	38,400	11,400
		久留米市 ( 30)	36	54,800	138,000	16,400
		飯塚市 ( 13)	9	23,500	39,000	8,330
		筑紫野市 ( 11)	12	85,300	120,000	28,900
		春日市 ( 11)	15	141,900	258,000	97,500
		大野城市 ( 10)	12	130,100	235,000	54,700
		糸島市 ( 10)	10	44,000	98,000	11,200
	佐 賀 県	佐賀市 ( 23)	25	43,600	82,600	10,900
		唐津市 ( 12)	11	28,800	57,200	8,880
	長 崎 県	長崎市 ( 41)	62	65,400	275,000	2,440
		佐世保市 ( 24)	43	36,300	68,400	4,330
		諫早市 ( 14)	15	37,200	56,000	16,400
	熊 本 県	熊本市 ( 73)	93	73,900	224,000	15,300
		中央区 ( 18)	23	115,000	224,000	63,400
		東区 ( 19)	23	71,000	100,000	39,100
		西区 ( 9)	14	64,300	198,000	35,400
		南区 ( 13)	16	54,700	108,000	16,200
		北区 ( 14)	17	48,200	69,000	15,300
		八代市 ( 12)	7	25,300	32,100	17,000
	大 分 県	大分市 ( 48)	80	58,900	355,000	11,800
		別府市 ( 11)	24	42,500	69,300	3,240
	宮 崎 県	宮崎市 ( 40)	63	48,500	110,000	10,000
		都城市 ( 16)	15	17,100	34,900	6,200
		延岡市 ( 12)	22	30,100	54,100	6,700
	鹿 児 島 県	鹿児島市 ( 60)	68	92,100	258,000	11,000
		鹿屋市 ( 10)	8	12,200	22,900	3,300
霧島市 ( 12)		13	18,900	36,000	6,420	
沖 縄 県	那覇市 ( 32)	29	185,900	387,000	108,000	
	宜野湾市 ( 10)	10	111,300	154,000	87,000	
	浦添市 ( 12)	12	144,300	185,000	105,000	
	沖縄市 ( 14)	8	79,900	92,700	61,600	
		うるま市 ( 13)	6	44,300	63,700	29,900

1．表中の人口は住民基本台帳に基づく人口（令和4年1月1日現在）による概数である。

2．千人以下は四捨五入

第16表 地方圏の人口10万以上の市の対前年平均変動率

(変動率：%)

地 方	道 県	都市名 (人口万人)	住 宅 地			商 業 地			
			令和4年 変動率	令和5年		令和4年 変動率	令和5年		
				変動率	地点数		変動率	地点数	
北 海 道	北海道	札幌市 (196)	9.3	15.0	307	5.8	9.7	151	
		中央区 (24)	7.9	13.9	26	5.2	9.6	34	
		北区 (29)	9.7	15.7	46	5.6	7.8	19	
		東区 (26)	10.5	16.2	37	6.5	13.0	17	
		白石区 (21)	9.9	13.6	28	4.3	6.6	17	
		豊平区 (23)	9.0	12.7	32	6.9	8.3	13	
		南区 (14)	4.8	10.9	37	4.7	7.1	11	
		西区 (22)	8.7	17.0	29	4.9	11.2	17	
		厚別区 (13)	8.1	12.9	26	7.3	11.5	9	
		手稲区 (14)	12.7	22.1	27	7.7	11.1	9	
		清田区 (11)	13.3	16.9	19	8.7	14.5	5	
		函館市 (25)	△ 0.4	△ 0.2	32	△ 1.3	△ 0.6	22	
		小樽市 (11)	0.3	0.6	31	0.6	0.9	11	
		旭川市 (33)	0.4	0.7	63	△ 0.7	0.3	21	
		釧路市 (16)	△ 0.1	0.2	31	△ 0.4	△ 0.1	15	
		帯広市 (17)	7.9	9.8	30	2.5	5.5	10	
		北見市 (11)	△ 0.3	△ 0.2	14	△ 0.5	△ 0.5	5	
	苫小牧市 (17)	0.8	1.5	51	△ 1.3	△ 1.1	17		
	江別市 (12)	16.9	27.5	29	13.1	20.8	8		
	東 北	青森県	青森市 (28)	△ 0.4	△ 0.1	48	△ 0.9	△ 0.4	20
			弘前市 (17)	0.0	0.0	31	△ 0.9	△ 0.5	9
			八戸市 (22)	△ 0.3	△ 0.2	33	△ 0.3	△ 0.4	13
		岩手県	盛岡市 (29)	1.1	1.3	45	0.1	0.6	17
			一関市 (11)	△ 1.4	△ 1.5	6	△ 2.5	△ 1.9	4
		宮城県	奥州市 (11)	△ 0.6	△ 0.3	9	△ 1.9	△ 1.9	4
			仙台市 (107)	4.4	5.9	216	4.2	6.1	83
		秋田県	青葉区 (29)	4.3	5.0	60	4.2	5.6	50
			宮城野区 (19)	4.3	6.8	38	4.6	9.5	12
			若林区 (14)	4.6	6.0	29	4.6	7.1	9
			太白区 (23)	4.0	5.8	49	4.0	4.6	7
			泉区 (21)	5.1	6.6	40	2.9	3.7	5
			石巻市 (14)	△ 1.1	△ 1.0	24	△ 0.7	△ 0.7	12
			大崎町 (13)	△ 1.1	△ 0.4	12	△ 1.8	△ 0.5	5
秋田市 (30)			0.3	1.2	58	△ 0.1	0.9	26	
山形県			山形市 (24)	2.3	2.1	23	1.1	1.4	17
	鶴岡市 (12)		△ 0.3	0.0	10	△ 0.9	△ 0.6	6	
福島県	福島市 (27)	0.7	0.7	38	0.5	0.8	21		
	津若松市 (12)	0.1	△ 0.1	24	△ 1.2	△ 1.2	8		
	郡山市 (32)	2.3	3.2	52	1.3	2.8	18		
新潟県	いわき市 (31)	△ 0.1	0.0	72	1.0	1.8	19		
	新潟市 (78)	0.3	0.6	107	0.3	0.7	35		
	北区 (7)	0.6	0.9	10	△ 0.1	△ 0.1	2		
	東区 (13)	0.7	0.9	12	0.8	0.8	5		
	中央区 (17)	1.0	1.8	22	0.9	1.7	19		
	江南区 (7)	1.1	1.3	13	--	--	--		
	秋葉区 (8)	△ 0.4	△ 0.3	16	△ 0.9	△ 0.5	4		
	南区 (4)	△ 0.3	△ 0.3	3	--	--	--		
	西区 (16)	0.1	0.3	25	0.0	0.0	2		
	西蒲区 (6)	△ 1.6	△ 1.5	6	△ 2.6	△ 2.5	3		
茨城県	長岡市 (26)	△ 0.9	△ 0.8	46	△ 1.6	△ 1.7	15		
	上越市 (19)	△ 1.6	△ 1.5	35	△ 2.2	△ 2.3	11		
	水戸市 (27)	△ 0.5	△ 0.3	48	△ 0.4	0.4	16		
関 東	茨城県	日立市 (17)	△ 0.4	△ 0.3	38	△ 0.5	△ 0.3	8	
		土浦市 (14)	0.0	0.0	30	△ 0.2	△ 0.1	9	

(変動率：%)

地 方	道 県	都市名 (人口万人)	住 宅 地			商 業 地			
			令和4年 変動率	令和5年		令和4年 変動率	令和5年		
				変動率	地点数		変動率	地点数	
関 東	茨城県	古 河 市 ( 14 )	0.0	0.3	25	0.0	0.3	8	
		つくば市 ( 25 )	0.1	1.3	33	1.3	1.6	6	
		ひたちなか市 ( 16 )	△ 0.1	0.0	30	△ 0.1	△ 0.1	6	
		筑 西 市 ( 10 )	△ 0.6	△ 0.5	19	△ 0.4	△ 0.1	4	
	栃木県	宇 都 宮 市 ( 52 )	0.5	0.7	77	0.5	0.7	34	
		足 利 市 ( 14 )	△ 1.8	△ 1.7	33	△ 1.5	△ 1.4	5	
		栃 木 市 ( 16 )	△ 1.3	△ 1.2	43	△ 1.3	△ 1.2	9	
		佐 野 市 ( 12 )	△ 1.2	△ 1.1	32	△ 1.0	△ 0.9	6	
		小 山 市 ( 17 )	0.4	0.4	25	0.2	0.6	7	
	群馬県	那 須 塩 原 市 ( 12 )	△ 1.6	△ 1.5	8	△ 1.7	△ 1.6	4	
		前 橋 市 ( 33 )	△ 0.5	△ 0.5	42	△ 0.8	△ 0.7	26	
		高 崎 市 ( 37 )	△ 0.3	△ 0.3	44	0.0	△ 0.1	21	
		桐 生 市 ( 11 )	△ 2.0	△ 1.8	23	△ 2.1	△ 1.9	10	
	埼玉県	伊 勢 崎 市 ( 21 )	△ 0.5	△ 0.5	25	△ 0.8	△ 0.6	9	
		太 田 市 ( 22 )	△ 0.4	△ 0.1	35	△ 0.5	△ 0.2	12	
		深 谷 市 ( 14 )	△ 0.0	△ 0.0	22	△ 0.1	△ 0.0	5	
		山 梨 県	甲 府 市 ( 19 )	△ 0.6	△ 0.5	29	△ 0.5	0.0	20
		長野県	長 野 市 ( 37 )	△ 0.2	0.1	48	△ 0.5	0.2	24
	松 本 市 ( 24 )		0.4	0.7	34	△ 0.5	△ 0.1	17	
	上 田 市 ( 15 )		△ 0.3	△ 0.1	10	△ 1.2	△ 0.7	4	
	北 陸	富山県	富 山 市 ( 41 )	0.5	0.7	66	△ 0.1	0.6	33
高 岡 市 ( 17 )			△ 0.9	△ 0.9	31	△ 1.2	△ 1.0	12	
石川県		金 沢 市 ( 45 )	2.0	2.8	66	△ 0.1	1.7	29	
中 部	福井県	小 松 市 ( 11 )	0.5	0.4	17	0.4	0.8	4	
		白 山 市 ( 11 )	1.1	2.0	11	△ 0.2	0.6	3	
		福 井 市 ( 26 )	△ 0.3	△ 0.1	39	0.3	0.7	15	
	岐阜県	岐 阜 市 ( 40 )	△ 0.7	△ 0.3	69	△ 0.7	0.2	31	
		大 垣 市 ( 16 )	△ 0.9	△ 0.8	28	△ 0.8	△ 0.5	12	
		多 治 見 市 ( 11 )	△ 0.4	0.0	16	0.5	0.8	6	
		各 務 原 市 ( 15 )	△ 0.6	△ 0.3	20	△ 0.1	0.0	5	
		可 児 市 ( 10 )	△ 1.0	△ 0.6	6	△ 0.3	△ 0.2	3	
	静岡県	静 岡 市 ( 69 )	△ 0.5	△ 0.1	84	△ 0.2	0.2	37	
		葵 区 ( 25 )	0.2	0.6	25	0.2	0.6	20	
		駿 河 区 ( 21 )	△ 0.1	0.2	28	0.1	0.4	8	
		清 水 区 ( 23 )	△ 1.4	△ 0.9	31	△ 2.0	△ 0.9	9	
		浜 松 市 ( 80 )	△ 0.3	0.0	87	△ 0.3	0.5	39	
		中 区 ( 24 )	0.2	0.5	28	△ 0.2	0.7	27	
		東 区 ( 13 )	0.4	0.5	14	0.4	0.7	2	
		西 区 ( 11 )	△ 1.6	△ 1.0	13	△ 0.5	0.3	3	
		南 区 ( 10 )	△ 0.1	△ 0.1	8	△ 0.5	△ 0.1	3	
		北 区 ( 9 )	△ 1.0	△ 0.5	13	--	--	--	
		北 浜 区 ( 10 )	0.3	0.5	8	0.0	0.2	3	
		天 竜 区 ( 3 )	△ 2.4	△ 2.6	3	△ 3.1	△ 2.8	1	
		沼 津 市 ( 19 )	△ 1.6	△ 1.3	29	△ 2.3	△ 1.5	12	
三 島 市 ( 11 )		△ 0.6	△ 0.4	14	0.2	0.7	6		
富 士 宮 市 ( 13 )		△ 1.1	△ 0.8	28	△ 1.1	△ 0.9	5		
富 士 市 ( 25 )	△ 1.2	△ 0.7	39	△ 0.9	△ 0.6	13			
磐 田 市 ( 17 )	△ 0.7	△ 0.3	23	△ 0.6	△ 0.3	4			
焼 津 市 ( 14 )	△ 1.7	△ 1.3	17	△ 2.0	△ 1.2	4			
掛 川 市 ( 12 )	△ 0.7	△ 0.3	8	△ 1.2	△ 1.1	4			
藤 枝 市 ( 14 )	△ 0.6	△ 0.4	20	△ 0.4	0.3	4			
愛知県	豊 橋 市 ( 37 )	0.1	0.4	43	0.9	1.4	22		
	豊 川 市 ( 19 )	△ 0.1	0.1	34	△ 0.3	0.0	11		
三重県	津 市 ( 27 )	△ 0.5	0.0	43	△ 0.6	△ 0.2	21		
	伊 勢 市 ( 12 )	△ 1.3	△ 0.9	12	△ 1.2	△ 0.5	6		



(変動率：%)

地 方	道 県	都市名 (人口万人)	住 宅 地			商 業 地		
			令和4年 変動率	令和5年		令和4年 変動率	令和5年	
				変動率	地点数		変動率	地点数
九州 沖縄	福岡県	八幡東区 ( 6 )	△ 0.5	△ 0.1	15	1.7	3.0	6
		八幡西区 ( 25 )	1.1	1.8	37	0.5	2.5	17
		福岡市 ( 157 )	6.1	8.0	194	9.4	10.6	86
		東区 ( 32 )	5.8	7.4	41	11.5	11.7	8
		博多区 ( 24 )	10.8	12.9	16	11.0	11.8	24
		中央区 ( 19 )	7.4	10.4	22	9.5	10.8	27
		南区 ( 27 )	5.8	7.2	31	6.3	7.3	11
		西区 ( 21 )	4.8	6.4	24	7.7	9.7	5
		城南区 ( 13 )	4.7	6.5	17	7.8	11.8	2
		早良区 ( 22 )	5.5	7.6	43	8.6	10.3	9
		大牟田市 ( 11 )	△ 1.0	△ 0.5	22	△ 0.8	△ 0.4	7
		久留米市 ( 30 )	1.0	1.5	36	2.7	3.8	16
		飯塚市 ( 13 )	2.7	3.5	9	0.6	2.3	7
		筑紫野市 ( 11 )	7.2	8.1	12	7.7	10.0	3
	春日市 ( 11 )	6.7	6.6	15	7.0	8.4	3	
	野城市 ( 10 )	7.3	8.6	12	6.8	8.1	2	
	糸島市 ( 10 )	3.2	4.1	9	4.4	6.2	2	
	佐賀県	佐賀市 ( 23 )	1.7	2.1	25	2.8	6.4	13
	長崎県	唐津市 ( 12 )	△ 0.6	△ 0.2	11	△ 1.4	△ 1.1	6
		長崎市 ( 41 )	0.7	1.0	60	1.9	2.3	21
	熊本県	佐世保市 ( 24 )	0.4	1.1	41	0.7	1.4	19
		諫早市 ( 14 )	0.5	1.0	15	0.3	0.9	6
		熊本市 ( 73 )	1.0	1.9	90	1.4	2.4	42
		中央区 ( 18 )	2.4	3.3	23	1.5	2.3	23
	大分県	東区 ( 19 )	0.9	1.6	22	0.9	3.6	6
		南区 ( 9 )	△ 0.1	0.9	14	1.6	2.5	6
		西南区 ( 13 )	0.7	0.9	16	1.3	1.6	3
		北区 ( 14 )	0.6	2.3	15	1.5	1.6	4
		八代市 ( 12 )	△ 0.3	△ 0.3	7	△ 0.7	△ 0.3	3
		大分市 ( 48 )	2.3	2.9	74	0.9	1.6	35
	宮崎県	別府市 ( 11 )	△ 0.2	0.2	24	△ 0.6	0.0	16
		宮崎市 ( 40 )	0.1	0.2	63	△ 0.3	△ 0.2	26
	鹿児島県	都城市 ( 16 )	△ 0.8	△ 0.5	15	△ 1.3	△ 1.3	7
延岡市 ( 12 )		△ 0.1	△ 0.1	22	△ 0.4	△ 0.5	9	
鹿児島市 ( 60 )		0.1	0.4	66	0.1	0.5	33	
沖縄県	鹿屋市 ( 10 )	△ 0.7	△ 0.8	8	△ 2.1	△ 1.7	5	
	霧島市 ( 12 )	△ 1.3	△ 1.1	13	△ 1.0	△ 0.7	8	
	那覇市 ( 32 )	1.0	2.2	28	0.1	1.9	19	
	宜野湾市 ( 10 )	2.9	4.8	10	0.5	3.3	6	
	浦添市 ( 12 )	1.9	2.9	12	2.1	4.2	4	
	沖縄市 ( 14 )	2.7	2.1	8	1.8	4.0	5	
	うるま市 ( 13 )	0.8	2.7	6	0.4	2.4	5	

(注) 1. 表中の人口は住民基本台帳に基づく人口(令和4年1月1日現在)による概数である。





2. 令和5年地価公示対象市区町村一覧表

線引き対象都市計画区域				その他の都市計画区域			
都道府県	郡	市区町村	地点数	都道府県	郡	市区町村	地点数
北海道		札幌市	474	北海道		北見市	1
		函館市	56			夕張市	3
		小樽市	46			岩見沢市	11
		旭川市	91			網走市	5
		室蘭市	35			留萌市	4
		釧路市	50			稚内市	4
		帯広市	42			美瑛市	4
		北見市	18			芦別市	4
		苫小牧市	81			赤平市	4
		江別市	39			紋別市	4
		千歳市	26			士別市	4
		登別市	17			名寄市	7
		恵庭市	27			三笠市	4
		伊達市	13			根室市	4
		北広島市	20			滝川市	5
		石狩市	17			砂川市	3
		北斗市	9			歌志内市	2
		七飯町	5			深川市	4
		鷹栖町	4			富良野市	5
		東神楽町	5			当別町	3
		白老郡	12			福島町	3
		勇払郡	7			上磯郡	3
			7			茅部郡	3
河東郡	10	二海郡	3				
河西郡	7	山越郡	3				
中川郡	7	檜山郡	3				
釧路郡	7	瀬棚郡	3				
	7	せたな町	3				
都市計画区域外の公示区域				虻田郡	倶知安町	3	
都道府県	郡	市区町村	地点数	岩内郡	共和町	2	
北海道	虻田郡	倶知安町	1	岩内町	3		
				古平郡	古平町	3	
				余市郡	余市町	3	
				空知郡	南幌町	3	
					奈井江町	3	
				夕張郡	長沼町	3	
					栗山町	4	
				樺戸郡	新十津川町	3	
				上川郡	上川町	3	
					美瑛町	3	
				空知郡	上富良野町	3	
				上川郡	下川町	3	
				中川郡	美深町	3	
				増毛郡	増毛町	3	
				苫前郡	羽幌町	3	
				枝幸郡	浜頓別町	2	
					枝幸町	2	
				網走郡	美幌町	3	
				斜里郡	斜里町	3	
				紋別郡	遠軽町	3	
					滝上町	2	
					興部町	2	
					雄武町	3	
				網走郡	大空町	2	
				有珠郡	壮瞥町	1	
				虻田郡	洞爺湖町	3	
				勇払郡	むかわ町	3	
				沙流郡	日高町	3	
				浦河郡	浦河町	3	
				日高郡	新ひだか町	3	
				上川郡	新得町	3	
					清水町	3	
				広尾郡	大樹町	3	
					広尾町	3	
				中川郡	池田町	3	
					本別町	3	
				足寄郡	足寄町	3	
				十勝郡	浦幌町	2	
				厚岸郡	厚岸町	2	

線引き対象都市計画区域				その他の都市計画区域				
都道府県	郡	市区町村	地点数	都道府県	郡	市区町村	地点数	
北海道				北海道	川上郡	標茶町	2	
						弟子屈町	2	
					白糠郡	白糠町	2	
					標津郡	中標津町	4	
線引き対象都市計画区域				その他の都市計画区域				
都道府県	郡	市区町村	地点数	都道府県	郡	市区町村	地点数	
青森県		青森市	73	青森県		青森市	3	
		弘前市	41			黒石市	4	
		八戸市	54			五所川原市	5	
		平川市	7			十和田市	6	
	南津軽郡	藤崎町	3			三沢市	4	
		大鰐町	4			むつ市	7	
		田舎館村	4			つがる市	6	
	上北郡	六ヶ所村	2		東津軽郡	平内町	3	
都市計画区域外の公示区域						外ヶ浜町	3	
都道府県	郡	市区町村	地点数			西津軽郡	鱒ヶ沢町	3
青森県	上北郡	六ヶ所村	1			北津軽郡	板柳町	3
							鶴田町	3
					上北郡	野辺地町	3	
						七戸町	3	
						六戸町	2	
						東北町	4	
						おいらせ町	5	
					三戸郡	三戸町	2	
						五戸町	3	
						南部町	3	
						階上町	2	
線引き対象都市計画区域				その他の都市計画区域				
都道府県	郡	市区町村	地点数	都道府県	郡	市区町村	地点数	
岩手県		盛岡市	67	岩手県		宮古市	5	
		滝沢市	5			大船渡市	5	
	紫波郡	矢巾町	6			花巻市	12	
						北上市	9	
都市計画区域外の公示区域						久慈市	4	
都道府県	郡	市区町村	地点数			遠野市	4	
岩手県		奥州市	1			一関市	10	
		滝沢市	1			陸前高田市	4	
						釜石市	5	
						二戸市	4	
						八幡平市	3	
						奥州市	12	
					岩手郡	雫石町	3	
						岩手町	3	
					紫波郡	紫波町	3	
					胆沢郡	金ヶ崎町	3	
					西磐井郡	平泉町	3	
					上閉伊郡	大槌町	3	
					下閉伊郡	山田町	3	
						岩泉町	3	
					九戸郡	野田村	2	
					二戸郡	一戸町	3	
線引き対象都市計画区域				その他の都市計画区域				
都道府県	郡	市区町村	地点数	都道府県	郡	市区町村	地点数	
宮城県		仙台市	311	宮城県		石巻市	3	
		石巻市	35			気仙沼市	6	
		塩竈市	18			白石市	4	
		名取市	20			角田市	4	
		多賀城市	14			登米市	17	
		岩沼市	14			栗原市	13	
		東松島市	11			大崎市	18	
		富谷市	12		刈田郡	蔵王町	3	
	宮城郡	松島町	8		柴田郡	大河原町	3	
		七ヶ浜町	3			村田町	3	
		利府町	10			柴田町	3	
	黒川郡	大和町	8			川崎町	3	
		大衡村	2		伊具郡	丸森町	3	
	牡鹿郡	女川町	6		亶理郡	亶理町	3	
						山元町	3	
					黒川郡	大郷町	2	

線引き対象都市計画区域				その他の都市計画区域			
都道府県	郡	市区町村	地点数	都道府県	郡	市区町村	地点数
宮城県				宮城県	加美郡	加美町	3
					遠田郡	涌谷町	3
						美里町	3
					本吉郡	南三陸町	3
線引き対象都市計画区域				その他の都市計画区域			
都道府県	郡	市区町村	地点数	都道府県	郡	市区町村	地点数
秋田県		秋田市	91	秋田県		能代市	8
		潟上市	6			横手市	11
						大館市	10
都市計画区域外の公示区域						男鹿市	4
都道府県	郡	市区町村	地点数			湯沢市	5
秋田県		潟上市	1			鹿角市	6
						由利本荘市	9
						大仙市	10
						北秋田市	8
						にかほ市	8
						仙北市	5
					鹿角郡	小坂町	2
					南秋田郡	五城目町	3
						八郎潟町	3
					仙北郡	美郷町	3
線引き対象都市計画区域				その他の都市計画区域			
都道府県	郡	市区町村	地点数	都道府県	郡	市区町村	地点数
山形県		山形市	46	山形県		米沢市	8
		鶴岡市	17			酒田市	1
		酒田市	21			新庄市	5
		上市市	9			寒河江市	5
		天童市	14			村山市	3
	東村山郡	山辺町	3			長井市	4
		中山町	3			東根市	6
						尾花沢市	4
						南陽市	5
					西村山郡	河北町	3
						西川町	3
						朝日町	3
						大江町	3
					北村山郡	大石田町	3
					最上郡	金山町	3
						最上町	3
						真室川町	3
					東置賜郡	高島町	3
						川西町	3
					西置賜郡	小国町	3
						白鷹町	3
					東田川郡	三川町	3
						庄内町	3
					飽海郡	遊佐町	2
線引き対象都市計画区域				その他の都市計画区域			
都道府県	郡	市区町村	地点数	都道府県	郡	市区町村	地点数
福島県		福島市	63	福島県		白河市	12
		会津若松市	34			喜多方市	8
		郡山市	74			相馬市	6
		いわき市	101			二本松市	10
		須賀川市	16			田村市	9
		伊達市	8			南相馬市	11
	伊達郡	桑折町	3			伊達市	1
		国見町	2			本宮市	5
	岩瀬郡	鏡石町	4		伊達郡	川俣町	3
	大沼郡	会津美里町	3		安達郡	大玉村	2
					南会津郡	南会津町	6
					耶麻郡	西会津町	3
						磐梯町	2
						磐梯町	2
					河沼郡	猪苗代町	3
						会津坂下町	3
						湯川村	2
					大沼郡	会津美里町	3
					西白河郡	西郷村	3
						泉崎村	2
						中島村	2

線引き対象都市計画区域				その他の都市計画区域			
都道府県	郡	市区町村	地点数	都道府県	郡	市区町村	地点数
福島県				福島県	西白河郡	矢吹町	3
					東白川郡	棚倉町	3
						埴町	3
					石川郡	石川町	3
						玉川村	2
						平田村	2
					田村郡	浅川町	3
						三春町	3
						小野町	3
					双葉郡	広野町	2
						楡葉町	2
						富岡町	3
						大熊町	3
						双葉町	3
						浪江町	3
					相馬郡	新地町	2
線引き対象都市計画区域				その他の都市計画区域			
都道府県	郡	市区町村	地点数	都道府県	郡	市区町村	地点数
茨城県		水戸市	68	茨城県		石岡市	2
		日立市	50			下妻市	8
		土浦市	41			常総市	2
		古河市	34			高萩市	5
		石岡市	19			北茨城市	7
		結城市	10			笠間市	10
		龍ヶ崎市	21			常陸大宮市	3
		常総市	14			稲敷市	3
		常陸太田市	9			行方市	6
		取手市	33			鉾田市	6
		牛久市	24			小美玉市	9
		つくば市	39		東茨城郡	城里町	3
		ひたちなか市	39		久慈郡	大子町	3
		鹿嶋市	10		稲敷郡	河内町	2
		潮来市	14				
		守谷市	23				
		那珂市	13				
		筑西市	23				
		坂東市	13				
		稲敷市	5				
		かすみがうら市	12				
		桜川市	12				
		神栖市	15				
		つくばみらい市	15				
	東茨城郡	茨城町	10				
		大洗町	7				
	那珂郡	東海村	7				
	稲敷郡	美浦村	2				
		阿見町	15				
	結城郡	八千代町	3				
	猿島郡	五霞町	4				
		境町	7				
	北相馬郡	利根町	7				
線引き対象都市計画区域				その他の都市計画区域			
都道府県	郡	市区町村	地点数	都道府県	郡	市区町村	地点数
栃木県		宇都宮市	117	栃木県		栃木市	3
		足利市	40			鹿沼市	2
		栃木市	52			日光市	13
		佐野市	41			大田原市	7
		鹿沼市	26			矢板市	5
		小山市	37			那須塩原市	12
		真岡市	24			さくら市	6
		下野市	18			那須烏山市	6
	河内郡	上三川町	8			益子町	3
	芳賀郡	芳賀町	4		芳賀郡	茂木町	3
	下都賀郡	壬生町	12			市貝町	3
		野木町	8		塩谷郡	塩谷町	2
	塩谷郡	高根沢町	8		那須郡	那須町	3
						那珂川町	3

線引き対象都市計画区域				その他の都市計画区域			
都道府県	郡	市区町村	地点数	都道府県	郡	市区町村	地点数
群馬県	佐波郡 邑楽郡	前橋市	61	群馬県		前橋市	11
		高崎市	62			高崎市	8
		桐生市	31			桐生市	2
		伊勢崎市	30			伊勢崎市	6
		太田市	48			太田市	3
		館林市	18			沼田市	5
		藤岡市	9			渋川市	15
		玉村町	4			藤岡市	3
		板倉町	3			富岡市	7
		明和町	3			安中市	8
		千代田町	3			みどり市	6
		大泉町	11			北群馬郡 榛東村	3
		邑楽町	4			吉岡町	4
		都市計画区域外の公示区域					
都道府県	郡	市区町村	地点数				
群馬県	吾妻郡	嬬恋村	1				
線引き対象都市計画区域				その他の都市計画区域			
都道府県	郡	市区町村	地点数	都道府県	郡	市区町村	地点数
群馬県	吾妻郡	嬬恋村	1	群馬県	利根郡	みなかみ町	6

線引き対象都市計画区域				その他の都市計画区域			
都道府県	郡	市区町村	地点数	都道府県	郡	市区町村	地点数
埼玉県	比企郡	吉見町	6	埼玉県			
		鳩山町	4				
		南埼玉郡 宮代町	9				
		北葛飾郡 杉戸町	7				
		松伏町	5				
線引き対象都市計画区域				その他の都市計画区域			
都道府県	郡	市区町村	地点数	都道府県	郡	市区町村	地点数
千葉県		千葉市	205	千葉県		銚子市	8
		市川市	78			館山市	6
		船橋市	111			茂原市	10
		木更津市	55			成田市	4
		松戸市	89			東金市	8
		野田市	38			旭市	5
		成田市	32			勝浦市	3
		佐倉市	45			鴨川市	6
		習志野市	29			富津市	1
		柏市	96			八街市	7
		市原市	73			匝瑳市	5
		流山市	31			香取市	9
		八千代市	40			山武市	7
		我孫子市	35			いすみ市	5
		鎌ヶ谷市	20		香取郡	多古町	2
		君津市	29			東庄町	3
		富津市	10		山武郡	九十九里町	3
		浦安市	26			芝山町	4
		四街道市	20			横芝光町	4
		袖ヶ浦市	18		長生郡	一宮町	3
		印西市	23			長生村	3
		白井市	13			白子町	3
		富里市	8			長南町	4
		大網白里市	9		夷隅郡	御宿町	2
	印旛郡	酒々井町	7				
		栄町	4				
線引き対象都市計画区域				その他の都市計画区域			
都道府県	郡	市区町村	地点数	都道府県	郡	市区町村	地点数
東京都		千代田区	60	東京都		大島町	3
		中央区	64			新島村	3
		港区	83			神津島村	3
		新宿区	78			三宅村	3
		文京区	51			八丈町	3
		台東区	54			小笠原村	3
		墨田区	24				
		江東区	48				
		品川区	59				
		目黒区	50				
		大田区	98				
		世田谷区	143				
		渋谷区	59				
		中野区	53				
		杉並区	86				
		豊島区	55				
		北区	55				
		荒川区	29				
		板橋区	70				
		練馬区	110				
		足立区	110				
		葛飾区	64				
		江戸川区	91				
		八王子市	149				
		立川市	40				
		武蔵野市	31				
		三鷹市	43				
		青梅市	34				
		府中市	56				
		昭島市	23				
		調布市	47				
		町田市	98				
		小金井市	24				
		小平市	43				

線引き対象都市計画区域				その他の都市計画区域				
都道府県	郡	市区町村	地点数	都道府県	郡	市区町村	地点数	
東京都		日野市	46	東京都				
		東村山市	32					
		国分寺市	23					
		国立市	15					
		福生市	16					
		狛江市	14					
		東大和市	26					
		清瀬市	18					
		東久留米市	27					
		武蔵村山市	19					
		多摩市	37					
		稲城市	30					
		羽村市	11					
		あきる野市	26					
		西東京市	39					
		西多摩郡	瑞穂町					15
	日の出町	8						
線引き対象都市計画区域				その他の都市計画区域				
都道府県	郡	市区町村	地点数	都道府県	郡	市区町村	地点数	
神奈川県		横浜市	682	神奈川県		相模原市	9	
		川崎市	249			足柄上郡	山北町	3
		相模原市	122			足柄下郡	箱根町	3
		横須賀市	94				真鶴町	3
		平塚市	56				湯河原町	4
		鎌倉市	49					
		藤沢市	82					
		小田原市	56					
		茅ヶ崎市	39					
		逗子市	19					
		三浦市	17					
		秦野市	45					
		厚木市	52					
		大和市	33					
		伊勢原市	25					
		海老名市	24					
		座間市	18					
		南足柄市	11					
		綾瀬市	16					
		三浦郡	葉山町			14		
高座郡	寒川町	14						
中郡	大磯町	12						
	二宮町	9						
足柄上郡	中井町	3						
	大井町	3						
	松田町	5						
	開成町	5						
愛甲郡	愛川町	10						
都市計画区域外の公示区域								
都道府県	郡	市区町村	地点数					
神奈川県	愛甲郡	清川村	1					
線引き対象都市計画区域				その他の都市計画区域				
都道府県	郡	市区町村	地点数	都道府県	郡	市区町村	地点数	
新潟県	北蒲原郡	新潟市	150	新潟県		長岡市	6	
		長岡市	60			三条市	9	
		新発田市	19			柏崎市	7	
		見附市	9			小千谷市	3	
		上越市	43			加茂市	5	
		聖籠町	2			十日町市	7	
						村上市	11	
						燕市	12	
						糸魚川市	11	
						妙高市	9	
						五泉市	6	
						上越市	6	
						阿賀野市	9	
		佐渡市	15					
		魚沼市	13					
		南魚沼市	8					

線引き対象都市計画区域				その他の都市計画区域				
都道府県	郡	市区町村	地点数	都道府県	郡	市区町村	地点数	
新潟県				新潟県		胎内市	3	
						西蒲原郡	弥彦村	3
						南蒲原郡	田上町	2
						東蒲原郡	阿賀町	3
		南魚沼郡	湯沢町	3				
線引き対象都市計画区域				その他の都市計画区域				
都道府県	郡	市区町村	地点数	都道府県	郡	市区町村	地点数	
富山県		富山市	98	富山県		富山市	9	
		高岡市	45			高岡市	2	
		射水市	23			魚津市	5	
						氷見市	5	
						滑川市	4	
						黒部市	6	
						砺波市	6	
						小矢部市	5	
				中新川郡		南砺市	9	
						舟橋村	3	
						上市町	3	
						立山町	3	
				下新川郡		入善町	3	
						朝日町	3	
線引き対象都市計画区域				その他の都市計画区域				
都道府県	郡	市区町村	地点数	都道府県	郡	市区町村	地点数	
石川県		金沢市	104	石川県		七尾市	5	
		小松市	24			輪島市	5	
		白山市	16			珠洲市	4	
		野々市市	11			加賀市	10	
		河北郡	内灘町			4	羽咋市	4
						かほく市	7	
						能美市	13	
				能美郡		川北町	3	
				河北郡		津幡町	5	
				羽咋郡		志賀町	6	
				鳳珠郡		穴水町	3	
						能登町	4	
線引き対象都市計画区域				その他の都市計画区域				
都道府県	郡	市区町村	地点数	都道府県	郡	市区町村	地点数	
福井県		福井市	62	福井県		敦賀市	7	
		吉田郡	永平寺町			3	小浜市	5
						大野市	4	
						勝山市	5	
						鯖江市	7	
						あわら市	7	
						越前市	10	
						坂井市	11	
						越前町	4	
				丹生郡		美浜町	3	
				三方郡		高浜町	3	
				大飯郡		若狭町	4	
				三方上中郡				
線引き対象都市計画区域				その他の都市計画区域				
都道府県	郡	市区町村	地点数	都道府県	郡	市区町村	地点数	
山梨県		甲府市	49	山梨県		甲府市	3	
		甲斐市	8			富士吉田市	8	
		中央市	6			都留市	6	
		昭和町	6			山梨市	5	
		中巨摩郡				大月市	5	
						韮崎市	5	
都市計画区域外の公示区域								
都道府県	郡	市区町村	地点数					
山梨県		北杜市	3					
						南アルプス市	9	
						甲斐市	3	
						笛吹市	15	
						上野原市	3	
						甲州市	7	
						中央市	1	
				西八代郡		市川三郷町	4	
				南巨摩郡		身延町	3	
						富士川町	4	
				南都留郡		西桂町	2	
						忍野村	3	
						山中湖村	3	

線引き対象都市計画区域				その他の都市計画区域			
都道府県	郡	市区町村	地点数	都道府県	郡	市区町村	地点数
山梨県				山梨県	南都留郡	富士河口湖町	6
線引き対象都市計画区域				その他の都市計画区域			
都道府県	郡	市区町村	地点数	都道府県	郡	市区町村	地点数
長野県	上高井郡	長野市	74	長野県		上田市	16
		松本市	53			岡谷市	6
		須坂市	11			飯田市	11
		塩尻市	9			諏訪市	6
		小布施町	4			小諸市	4
						伊那市	6
						駒ヶ根市	5
						中野市	5
						大町市	6
						飯山市	4
			茅野市	4			
			佐久市	9			
			千曲市	8			
			東御市	4			
			安曇野市	17			
			南佐久郡		小海町	3	
			北佐久郡		軽井沢町	8	
					御代田町	4	
					下諏訪町	3	
					富士見町	3	
					辰野町	3	
					箕輪町	3	
					飯島町	3	
					南箕輪村	3	
					中川村	2	
					宮田村	2	
					下伊那郡		
				松川町	3		
				高森町	3		
				木曾郡			
				上松町	3		
				木曾町	3		
				北安曇郡			
				池田町	3		
				松川村	2		
				白馬村	3		
				埴科郡			
				坂城町	3		
				下高井郡			
				山ノ内町	3		
				野沢温泉村	2		
				上水内郡			
				信濃町	3		
				飯綱町	2		
線引き対象都市計画区域				その他の都市計画区域			
都道府県	郡	市区町村	地点数	都道府県	郡	市区町村	地点数
岐阜県	羽島郡	岐阜市	108	岐阜県		高山市	8
		大垣市	43			関市	9
		多治見市	23			中津川市	6
		羽島市	19			美濃市	4
		各務原市	26			瑞浪市	5
		瑞穂市	12			恵那市	5
		岐南町	7			美濃加茂市	6
		笠松町	4			土岐市	6
		不破郡				可児市	10
		安八郡				山県市	4
	本巣郡	神戸町	5	飛騨市	3		
		安八町	4	本巣市	7		
		北方町	5	郡上市	3		
				下呂市	3		
				海津市	7		
				養老郡			
				養老町	4		
				不破郡			
				関ヶ原町	3		
				安八郡			
			輪之内町	2			
			揖斐郡				
			揖斐川町	3			
			大野町	4			
			池田町	2			
			加茂郡				
			坂祝町	3			
		富加町	3				
		川辺町	3				
		八百津町	3				
		可児郡					
		御嵩町	3				

線引き対象都市計画区域				その他の都市計画区域			
都道府県	郡	市区町村	地点数	都道府県	郡	市区町村	地点数
静岡県		静岡市	132	静岡県		熱海市	5
		浜松市	136			伊東市	8
		沼津市	44			島田市	11
		三島市	21			掛川市	13
		富士宮市	35			袋井市	8
		富士市	59			下田市	5
		磐田市	30			伊豆市	6
		焼津市	23			御前崎市	4
		藤枝市	25			菊川市	6
		御殿場市	15			牧之原市	6
		裾野市	13			賀茂郡	
		湖西市	14			東伊豆町	3
		伊豆の国市	14			河津町	3
田方郡	駿東郡	函南町	6	榛原郡	周智郡	南伊豆町	3
		清水町	5			吉田町	3
		長泉町	7			森町	3
		小山町	6				
線引き対象都市計画区域				その他の都市計画区域			
都道府県	郡	市区町村	地点数	都道府県	郡	市区町村	地点数
愛知県		名古屋市	596	愛知県			
		豊橋市	69				
		岡崎市	111				
		一宮市	77				
		瀬戸市	48				
		半田市	39				
		春日井市	66				
		豊川市	48				
		津島市	14				
		碧南市	25				
		刈谷市	36				
		豊田市	79				
		安城市	34				
		西尾市	52				
		蒲郡市	21				
		犬山市	23				
		常滑市	20				
		江南市	15				
		小牧市	39				
		稲沢市	24				
		新城市	9				
		東海市	39				
		大府市	23				
		知多市	25				
		知立市	17				
		尾張旭市	23				
		高浜市	14				
		岩倉市	15				
		豊明市	14				
		日進市	18				
田原市	20						
愛西市	11						
清須市	34						
北名古屋	22						
弥富市	12						
みよし市	13						
あま市	20						
長久手市	15						
愛知郡		東郷町	11				
西春日井郡		豊山町	7				
丹羽郡		大口町	7				
		扶桑町	7				
海部郡		大治町	7				
		蟹江町	9				
		飛島村	3				
知多郡		阿久比町	7				
		東浦町	10				
		南知多町	12				
		美浜町	14				
		武豊町	16				

線引き対象都市計画区域				その他の都市計画区域							
都道府県	郡	市区町村	地点数	都道府県	郡	市区町村	地点数				
愛知県	額田郡	幸田町	13	愛知県							
線引き対象都市計画区域				その他の都市計画区域							
都道府県	郡	市区町村	地点数	都道府県	郡	市区町村	地点数				
三重県		津市	65	三重県		津市	3				
		四日市市	102			伊勢市	18				
		松阪市	32			名張市	7				
		桑名市	50			尾鷲市	5				
		鈴鹿市	43			亀山市	8				
		いなべ市	3			鳥羽市	5				
		桑名郡	木曾岬町			3	熊野市	5			
		員弁郡	東員町			5	いなべ市	6			
		三重郡	菰野町			7	志摩市	12			
			朝日町			4	伊賀市	28			
川越町	5		多気郡	多気町	2						
				明和町	4						
				度会郡	玉城町	3					
				南伊勢町	3						
				北牟婁郡	紀北町	2					
				南牟婁郡	御浜町	2					
線引き対象都市計画区域				その他の都市計画区域							
都道府県	郡	市区町村	地点数	都道府県	郡	市区町村	地点数				
滋賀県		大津市	82	滋賀県		長浜市	16				
		彦根市	31			甲賀市	5				
		長浜市	13			高島市	13				
		近江八幡市	14			東近江市	4				
		草津市	24			米原市	7				
		守山市	16			愛知郡	愛荘町	5			
		栗東市	15			犬上郡	豊郷町	3			
		甲賀市	19				甲良町	3			
		野洲市	12								
		湖南市	17								
		東近江市	26								
		米原市	7								
		蒲生郡	日野町			7					
			竜王町			3					
		犬上郡	多賀町			4					
		線引き対象都市計画区域				その他の都市計画区域					
		都道府県	郡			市区町村	地点数	都道府県	郡	市区町村	地点数
京都府		京都市	340	京都府		福知山市	2				
		福知山市	21			綾部市	17				
		舞鶴市	25			宮津市	5				
		宇治市	45			京丹後市	6				
		亀岡市	21			綴喜郡	宇治田原町	3			
		城陽市	17			船井郡	京丹波町	4			
		向日市	12			与謝郡	与謝野町	3			
		長岡京市	17								
		八幡市	16								
		京田辺市	18								
		南丹市	12								
		木津川市	23								
		乙訓郡	大山崎町			5					
		久世郡	久御山町			7					
		綴喜郡	井手町			3					
		相楽郡	精華町			10					
		線引き対象都市計画区域				その他の都市計画区域					
都道府県	郡	市区町村	地点数	都道府県	郡	市区町村	地点数				
大阪府		大阪市	420	大阪府							
		堺市	164								
		岸和田市	50								
		豊中市	70								
		池田市	24								
		吹田市	71								
		泉大津市	18								
		高槻市	55								
		貝塚市	26								
		守口市	27								
		枚方市	71								
		茨木市	47								
		八尾市	50								

線引き対象都市計画区域				その他の都市計画区域				
都道府県	郡	市区町村	地点数	都道府県	郡	市区町村	地点数	
大阪府		泉佐野市	32	大阪府				
		富田林市	34					
		寝屋川市	36					
		河内長野市	33					
		松原市	23					
		大東市	27					
		和泉市	36					
		箕面市	33					
		柏原市	21					
		羽曳野市	26					
		門真市	24					
		摂津市	23					
		高石市	14					
		藤井寺市	17					
		東大阪市	89					
		泉南市	22					
		四條畷市	14					
		交野市	19					
		大阪狭山市	14					
		阪南市	19					
		三島郡	島本町			6		
		豊能郡	豊能町			6		
			能勢町			3		
		泉北郡	忠岡町			7		
泉南郡	熊取町	18						
	田尻町	4						
	岬町	11						
南河内郡	太子町	6						
	河南町	4						
	千早赤阪村	1						
線引き対象都市計画区域				その他の都市計画区域				
都道府県	郡	市区町村	地点数	都道府県	郡	市区町村	地点数	
兵庫県		神戸市	371	兵庫県		洲本市	6	
		姫路市	125			豊岡市	17	
		尼崎市	75			三木市	2	
		明石市	51			丹波篠山市	6	
		西宮市	111			養父市	3	
		芦屋市	23			丹波市	9	
		伊丹市	49			南あわじ市	10	
		相生市	12			朝来市	3	
		加古川市	35			淡路市	13	
		赤穂市	17			宍粟市	3	
		西脇市	9			加東市	1	
		宝塚市	59			多可郡	多可町	3
		三木市	11			佐用郡	佐用町	1
		高砂市	22			美方郡	香美町	3
		川西市	42				新温泉町	4
		小野市	7					
		三田市	22					
		加西市	10					
		加東市	9					
		たつの市	19					
川辺郡	猪名川町	6						
加古郡	稲美町	4						
	播磨町	5						
神崎郡	福崎町	5						
揖保郡	太子町	5						
赤穂郡	上郡町	6						
線引き対象都市計画区域				その他の都市計画区域				
都道府県	郡	市区町村	地点数	都道府県	郡	市区町村	地点数	
奈良県		奈良市	81	奈良県				
		大和高田市	14					
		大和郡山市	23					
		天理市	23					
		橿原市	32					
		桜井市	21					
		五條市	14					
		御所市	10					
生駒市	35							

線引き対象都市計画区域				その他の都市計画区域						
都道府県	郡	市区町村	地点数	都道府県	郡	市区町村	地点数			
奈良県	生駒郡	香芝市	22	奈良県						
		葛城市	9							
		宇陀市	16							
		平群町	9							
		三郷町	6							
		斑鳩町	8							
		安堵町	4							
	磯城郡	川西町	4							
		三宅町	4							
		田原本町	8							
	高市郡	高取町	4							
		明日香村	4							
	北葛城郡	上牧町	8							
		王寺町	9							
		広陵町	9							
	吉野郡	河合町	8							
		吉野町	7							
大淀町		7								
下市町		6								
線引き対象都市計画区域				その他の都市計画区域						
都道府県	郡	市区町村	地点数	都道府県	郡	市区町村	地点数			
和歌山県		和歌山市	78	和歌山県		海南市	12			
		橋本市	8			橋本市	8			
		有田市	5			有田市	5			
		御坊市	5			御坊市	5			
		田辺市	6			田辺市	6			
		新宮市	5			新宮市	5			
		紀の川市	13			紀の川市	13			
		岩出市	4			岩出市	4			
		伊都郡	かつらぎ町			3	伊都郡	かつらぎ町	3	
		九度山町	3			九度山町	3			
		高野町	2			高野町	2			
		有田郡	湯浅町			3	有田郡	湯浅町	3	
			有田川町			3		有田川町	3	
		日高郡	美浜町			3	日高郡	美浜町	3	
			由良町			3		由良町	3	
			みなべ町			3		みなべ町	3	
		西牟婁郡	白浜町			5	西牟婁郡	白浜町	5	
上富田町	4		上富田町	4						
すさみ町	3	すさみ町	3							
東牟婁郡	那智勝浦町	3	東牟婁郡	那智勝浦町	3					
	太地町	2		太地町	2					
	串本町	4		串本町	4					
線引き対象都市計画区域				その他の都市計画区域						
都道府県	郡	市区町村	地点数	都道府県	郡	市区町村	地点数			
鳥取県	西伯郡	鳥取市	44	鳥取県		鳥取市	10			
		米子市	25			米子市	3			
		境港市	7			倉吉市	7			
		日吉津村	2			岩美郡	岩美町	3		
		岩美郡	若桜町			3	若桜町	3		
			智頭町			3	智頭町	3		
			八頭町			5	八頭町	5		
			三朝町			3	三朝町	3		
		東伯郡	湯梨浜町			5	東伯郡	湯梨浜町	5	
			琴浦町			4		琴浦町	4	
北栄町	4	北栄町	4							
線引き対象都市計画区域				その他の都市計画区域						
都道府県	郡	市区町村	地点数	都道府県	郡	市区町村	地点数			
島根県		松江市	53	島根県		松江市	2			
		安来市	6			浜田市	9			
		出雲市	出雲市			19	出雲市	19		
			益田市			8	益田市	8		
			大田市			8	大田市	8		
			安来市			2	安来市	2		
			江津市			5	江津市	5		
		雲南市	雲南市			9	雲南市	9		
			仁多郡			奥出雲町	6	仁多郡	奥出雲町	6
			邑智郡			川本町	3	邑智郡	川本町	3
		鹿足郡	津和野町			3	鹿足郡	津和野町	3	

線引き対象都市計画区域				その他の都市計画区域							
都道府県	郡	市区町村	地点数	都道府県	郡	市区町村	地点数				
島根県		島根県		島根県	鹿足郡	吉賀町	2				
		隠岐郡				隠岐の島町	3				
線引き対象都市計画区域				その他の都市計画区域							
都道府県	郡	市区町村	地点数	都道府県	郡	市区町村	地点数				
岡山県	都窪郡	岡山市	148	岡山県		津山市	13				
		倉敷市	113			笠岡市	15				
		玉野市	19			井原市	6				
		総社市	18			高梁市	8				
		赤磐市	5			新見市	4				
		早島町	4			備前市	8				
		和気郡	備前市				真庭市	12			
			美作市				美作市	3			
			浅口市				浅口市	7			
			和気町				和気町	3			
浅口郡	浅口市		里庄町	3							
	小田郡		矢掛町	3							
苫田郡	苫田郡		鏡野町	3							
	勝田郡		勝央町	3							
加賀郡		吉備中央町	3								
線引き対象都市計画区域				その他の都市計画区域							
都道府県	郡	市区町村	地点数	都道府県	郡	市区町村	地点数				
広島県		広島市	272	広島県		呉市	8				
		呉市	46			竹原市	5				
		三原市	18			三原市	3				
		尾道市	27			尾道市	9				
		福山市	107			府中市	3				
		府中市	11			三次市	11				
		大竹市	7			庄原市	9				
		東広島市	33			東広島市	5				
		廿日市市	22			廿日市市	6				
		安芸郡	府中町			7	安芸郡	安芸高田市	3		
			海田町			5		江田島市	6		
		熊野町	熊野町			6	山県郡	北広島町	3		
			坂町			3		世羅郡	世羅町	3	
		都市計画区域外の公示区域				都市計画区域外の公示区域					
		都道府県	郡			市区町村	地点数	都道府県	郡	市区町村	地点数
		広島県				廿日市市	1				
		線引き対象都市計画区域				その他の都市計画区域					
都道府県	郡	市区町村	地点数	都道府県	郡	市区町村	地点数				
山口県		下関市	77	山口県		下関市	2				
		防府市	31			宇部市	12				
		下松市	19			山口市	21				
		岩国市	34			萩市	5				
		光市	16			岩国市	6				
		周南市	41			光市	3				
		玖珂郡	和木町			4	長門市	5			
		大島郡	柳井市			6	大島郡	美祢市	6		
			周南市			3		周南市	3		
			山陽小野田市			7		山陽小野田市	7		
熊毛郡	周防大島町	3	熊毛郡	周防大島町	3						
	田布施町	3		田布施町	3						
平生町	3	平生町	3								
線引き対象都市計画区域				その他の都市計画区域							
都道府県	郡	市区町村	地点数	都道府県	郡	市区町村	地点数				
徳島県		徳島市	62	徳島県		美馬市	3				
		鳴門市	17			三好市	3				
		小松島市	11			海部郡	牟岐町	3			
		阿南市	17			美波町	3				
		吉野川市	3			板野郡	藍住町	4			
		石井町	4			美馬郡	つるぎ町	2			
		板野郡	松茂町			5					
北島町	5										
線引き対象都市計画区域				その他の都市計画区域							
都道府県	郡	市区町村	地点数	都道府県	郡	市区町村	地点数				
香川県		高松市	87	香川県		高松市	87				
		丸亀市	20			丸亀市	20				
		坂出市	14			坂出市	14				



線引き対象都市計画区域				その他の都市計画区域			
都道府県	郡	市区町村	地点数	都道府県	郡	市区町村	地点数
香川県				香川県		善通寺市	5
						観音寺市	7
都市計画区域外の公示区域						さぬき市	7
都道府県	郡	市区町村	地点数			東かがわ市	6
香川県		高松市	1			三豊市	7
					小豆郡	土庄町	3
						小豆島町	3
					木田郡	三木町	3
					綾歌郡	宇多津町	4
						綾川町	3
					仲多度郡	琴平町	3
						多度津町	3
						まんのう町	3
線引き対象都市計画区域				その他の都市計画区域			
都道府県	郡	市区町村	地点数	都道府県	郡	市区町村	地点数
愛媛県		松山市	85	愛媛県		今治市	1
		今治市	31			宇和島市	11
		伊予市	7			八幡浜市	7
		東温市	8			新居浜市	28
	伊予郡	松前町	5			西条市	26
		砥部町	3			大洲市	8
						四国中央市	13
						西予市	9
					上浮穴郡	久万高原町	3
					喜多郡	内子町	5
					北宇和郡	鬼北町	3
					南宇和郡	愛南町	5
線引き対象都市計画区域				その他の都市計画区域			
都道府県	郡	市区町村	地点数	都道府県	郡	市区町村	地点数
高知県		高知市	69	高知県		室戸市	4
		南国市	8			安芸市	4
		香美市	5			土佐市	5
	吾川郡	いの町	4			須崎市	5
						宿毛市	5
						土佐清水市	4
						四万十市	5
						香南市	5
					安芸郡	東洋町	3
					長岡郡	本山町	3
					土佐郡	土佐町	3
					高岡郡	中土佐町	3
						佐川町	3
						越知町	3
						四万十町	3
					幡多郡	黒潮町	3
線引き対象都市計画区域				その他の都市計画区域			
都道府県	郡	市区町村	地点数	都道府県	郡	市区町村	地点数
福岡県		北九州市	235	福岡県		久留米市	5
		福岡市	293			直方市	7
		大牟田市	32			飯塚市	16
		久留米市	49			田川市	5
		中間市	10			柳川市	10
		小郡市	7			八女市	10
		筑紫野市	16			筑後市	5
		春日市	18			大川市	5
		大野城市	16			行橋市	7
		宗像市	15			豊前市	5
		太宰府市	16			福津市	2
		古賀市	10			宮若市	3
		福津市	7			嘉麻市	7
		みやま市	3			朝倉市	4
		糸島市	9			みやま市	3
		那珂川市	7			糸島市	3
	糟屋郡	篠栗町	7		糟屋郡	宇美町	3
		志免町	8			須恵町	2
		新宮町	7		遠賀郡	芦屋町	3
		久山町	3			水巻町	3
		粕屋町	8			岡垣町	3
	京都郡	苅田町	12			遠賀町	3

線引き対象都市計画区域				その他の都市計画区域			
都道府県	郡	市区町村	地点数	都道府県	郡	市区町村	地点数
福岡県				福岡県	鞍手郡	小竹町	3
						鞍手町	3
					嘉穂郡	桂川町	3
					朝倉郡	筑前町	4
					三井郡	大刀洗町	3
					八女郡	広川町	3
					田川郡	添田町	2
						川崎町	2
					京都郡	みやこ町	3
					築上郡	吉富町	3
						築上町	2
線引き対象都市計画区域				その他の都市計画区域			
都道府県	郡	市区町村	地点数	都道府県	郡	市区町村	地点数
佐賀県		佐賀市	41	佐賀県		唐津市	17
		鳥栖市	23			多久市	4
	三養基郡	基山町	4			伊万里市	5
						武雄市	6
						鹿島市	4
						小城市	7
						嬉野市	4
						神崎市	3
					神埼郡	吉野ヶ里町	5
					三養基郡	上峰町	2
						みやき町	3
					西松浦郡	有田町	6
					杵島郡	白石町	3
線引き対象都市計画区域				その他の都市計画区域			
都道府県	郡	市区町村	地点数	都道府県	郡	市区町村	地点数
長崎県		長崎市	87	長崎県		長崎市	4
		佐世保市	63			佐世保市	4
		諫早市	23			島原市	5
	西彼杵郡	長与町	4			大村市	8
		時津町	5			平戸市	7
						松浦市	5
						対馬市	2
						壱岐市	2
						五島市	4
						西海市	3
						雲仙市	9
						南島原市	9
					東彼杵郡	東彼杵町	3
						川棚町	3
						波佐見町	3
					北松浦郡	佐々町	4
					南松浦郡	新上五島町	5
線引き対象都市計画区域				その他の都市計画区域			
都道府県	郡	市区町村	地点数	都道府県	郡	市区町村	地点数
熊本県		熊本市	144	熊本県		八代市	12
		合志市	7			人吉市	5
	菊池郡	菊陽町	9			荒尾市	12
	上益城郡	嘉島町	3			水俣市	5
		益城町	6			玉名市	6
						山鹿市	5
						菊池市	7
						宇土市	3
						宇城市	5
						阿蘇市	3
						天草市	8
					玉名郡	長洲町	3
					菊池郡	大津町	3
					上益城郡	御船町	3
					葦北郡	芦北町	2
線引き対象都市計画区域				その他の都市計画区域			
都道府県	郡	市区町村	地点数	都道府県	郡	市区町村	地点数
大分県		大分市	127	大分県		中津市	9
		別府市	42			日田市	9
						佐伯市	7
						臼杵市	6
						津久見市	5

線引き対象都市計画区域				その他の都市計画区域			
都道府県	郡	市区町村	地点数	都道府県	郡	市区町村	地点数
大分県				大分県		竹田市	5
						豊後高田市	4
都市計画区域外の公示区域						杵築市	5
都道府県	郡	市区町村	地点数			宇佐市	6
大分県		大分市	3			豊後大野市	4
						由布市	8
						国東市	3
					速見郡	日出町	4
					玖珠郡	玖珠町	3
線引き対象都市計画区域				その他の都市計画区域			
都道府県	郡	市区町村	地点数	都道府県	郡	市区町村	地点数
宮崎県		宮崎市	88	宮崎県		宮崎市	4
		延岡市	35			都城市	23
		日向市	22			日南市	8
	東諸県郡	国富町	4			小林市	5
	東臼杵郡	門川町	5			串間市	5
						西都市	4
都市計画区域外の公示区域						えびの市	4
都道府県	郡	市区町村	地点数			三股町	2
宮崎県		宮崎市	2	北諸県郡		高原町	3
				西諸県郡		綾町	3
				東諸県郡		高鍋町	3
				児湯郡		新富町	3
						川南町	3
						都農町	2
				西臼杵郡		高千穂町	2
線引き対象都市計画区域				その他の都市計画区域			
都道府県	郡	市区町村	地点数	都道府県	郡	市区町村	地点数
鹿児島県		鹿児島市	95	鹿児島県		鹿児島市	12
						鹿屋市	13
						枕崎市	5
						阿久根市	4
						出水市	5
						指宿市	10
						西之表市	5
						垂水市	3
						薩摩川内市	13
						日置市	9
						曾於市	8
						霧島市	21
						いちき串木野市	7
						南さつま市	7
						志布志市	4
						奄美市	5
						南九州市	9
						伊佐市	4
						始良市	9
				薩摩郡		さつま町	3
				始良郡		湧水町	5
				曾於郡		大崎町	2
				肝属郡		錦江町	3
						南大隅町	1
						肝付町	3
				熊毛郡		中種子町	3
						南種子町	3
						屋久島町	5
				大島郡		瀬戸内町	3
						龍郷町	2
						喜界町	2
						徳之島町	2
						天城町	2
						和泊町	2
						知名町	2
線引き対象都市計画区域				その他の都市計画区域			
都道府県	郡	市区町村	地点数	都道府県	郡	市区町村	地点数
沖縄県		那覇市	49	沖縄県		石垣市	5
		宜野湾市	17			名護市	6
		浦添市	19			沖縄市	13
		糸満市	9			うるま市	12

線引き対象都市計画区域				その他の都市計画区域			
都道府県	郡	市区町村	地点数	都道府県	郡	市区町村	地点数
沖縄県		豊見城市	7	沖縄県		宮古島市	8
	中頭郡	北中城村	3			南城市	4
		中城村	3		国頭郡	本部町	2
		西原町	8		中頭郡	読谷村	3
	島尻郡	与那原町	6			嘉手納町	3
		南風原町	6			北谷町	5
		八重瀬町	4				

### 3. 用途別・圏域別対前年変動率の推移

(変動率：%)

用途 圏域	公示年	昭和 46	47	48	49	50	51	52	53	54	55	56	57	58	59	60	61	62	63		
	圏域																				
住宅地	東京圏		19.9	15.1	35.9	35.4	△11.5	0.6	1.7	3.5	8.8	18.6	14.0	7.4	4.1	2.2	1.7	3.0	21.5	68.6	
	大阪圏		22.3	15.0	30.1	31.8	△ 9.3	0.5	1.6	2.8	6.8	13.6	12.7	9.4	5.3	3.6	3.0	2.6	3.4	18.6	
	名古屋圏		18.5	14.6	29.6	28.9	△ 8.8	0.7	2.6	4.1	8.2	14.2	12.5	7.8	4.5	2.4	1.6	1.4	1.6	7.3	
	三大都市圏平均		20.4	15.0	33.6	33.9	△10.4	0.6	1.8	3.4	8.1	16.5	13.4	8.1	4.5	2.6	2.0	2.7	13.7	46.6	
	地方圏 地方圏 (地方四市)			11.0	29.3	43.5	△ 7.5	0.9	2.1	3.2	5.1	9.0	9.8	8.5	5.6	3.5	2.4	1.7	1.2	1.9	
	地方圏 (地方四市)					33.3	62.0	△ 8.7	1.6	2.5	3.6	5.1	9.2	10.4	9.0	6.8	4.7	3.2	2.1	1.6	4.3
	地方圏 (その他)			11.0	25.3	35.8	△ 7.4	0.9	2.0	3.2	5.2	9.0	9.8	8.5	5.5	3.4	2.3	1.6	1.2	1.6	
全国平均		20.4	14.8	33.3	34.7	△ 8.9	0.8	1.9	3.3	6.5	12.7	11.7	8.3	5.1	3.0	2.2	2.2	7.6	25.0		
宅地見込地	東京圏					△12.7	0.2	1.1	3.1	6.5	14.9	12.3	7.4	4.2	2.2	1.4	1.2	2.4	44.8		
	大阪圏					△ 8.5	0.0	1.6	1.9	4.8	11.9	10.7	8.6	4.9	3.9	3.0	2.5	2.3	5.9		
	名古屋圏					△12.4	0.3	0.7	3.2	6.7	9.7	10.1	8.1	4.7	2.1	1.2	1.2	1.2	2.2		
	三大都市圏平均					△11.8	0.2	1.2	2.8	6.0	13.5	11.7	7.8	4.6	2.7	1.8	1.6	2.2	25.6		
	地方圏 地方圏 (地方四市)					△ 8.7	0.8	2.0	3.1	5.6	9.2	10.0	8.5	5.7	3.3	2.4	1.6	0.9	1.6		
	地方圏 (地方四市)					△18.1	0.8	0.3	3.5	4.7	8.9	11.1	8.8	6.4	4.3	2.8	1.7	0.9	1.7		
	地方圏 (その他)					△ 8.3	0.8	2.1	3.0	5.7	9.3	9.9	8.5	5.6	3.2	2.4	1.6	0.9	1.6		
全国平均					△10.6	0.5	1.6	2.9	5.8	11.4	10.9	8.2	5.2	3.0	2.1	1.6	1.5	12.2			
商業地	東京圏		8.0	7.4	28.1	23.7	△10.0	0.1	0.5	1.1	4.3	10.8	8.3	5.7	4.2	5.5	7.2	12.5	48.2	61.1	
	大阪圏		7.0	6.1	21.5	22.7	△ 9.4	0.1	1.0	1.5	3.8	8.7	8.5	7.1	4.1	3.9	5.0	7.0	13.2	37.2	
	名古屋圏		5.0	3.0	14.4	18.9	△10.3	0.2	0.8	1.6	3.7	7.1	6.6	5.4	3.5	2.7	2.7	3.3	6.4	16.8	
	三大都市圏平均		7.4	6.5	24.2	22.9	△ 9.9	0.1	0.7	1.3	4.1	9.6	8.0	6.0	4.0	4.5	5.8	9.2	30.1	46.6	
	地方圏 地方圏 (地方四市)			5.5	20.1	28.7	△ 8.9	0.2	0.8	1.3	2.5	4.9	5.9	5.7	4.0	2.8	2.6	2.5	2.9	5.4	
	地方圏 (地方四市)				35.1	44.6	△ 9.5	0.4	0.7	1.1	2.1	5.2	6.5	6.6	4.9	5.0	6.8	8.7	12.4	26.7	
	地方圏 (その他)			5.5	5.1	22.9	△ 8.8	0.1	0.8	1.4	2.6	4.9	5.9	5.6	3.9	2.6	2.2	2.0	2.0	3.5	
全国平均		7.4	6.4	23.8	23.7	△ 9.3	0.1	0.8	1.3	3.1	6.8	6.7	5.8	4.0	3.5	3.8	5.1	13.4	21.9		
準工業地	東京圏		10.7	9.2	29.0	31.4	△11.3	0.1	1.1	2.4	7.3	16.9	12.4	6.9	3.8	2.3	2.1	3.2	22.1	69.2	
	大阪圏		9.3	7.0	24.7	28.4	△10.1	0.3	1.2	2.2	5.5	12.1	10.6	8.5	4.8	3.4	3.2	3.3	4.8	20.3	
	名古屋圏		10.3	14.1	24.6	29.2	△ 9.9	0.3	2.1	3.4	7.2	11.9	10.9	7.2	4.4	2.2	1.5	1.2	1.2	4.1	
	三大都市圏平均		10.3	9.3	27.3	30.0	△10.6	0.2	1.4	2.6	6.6	14.2	11.5	7.5	4.2	2.7	2.3	2.9	11.6	37.9	
	地方圏 地方圏 (地方四市)			4.7	20.2	39.6	△ 8.5	0.5	1.5	2.2	4.1	7.0	8.4	7.4	5.0	3.2	2.4	1.8	1.5	2.3	
	地方圏 (地方四市)				31.0	49.8	△ 8.7	0.2	2.6	2.5	3.3	6.7	9.0	6.8	5.2	3.9	3.1	2.4	2.2	5.8	
	地方圏 (その他)			4.7	14.1	35.4	△ 8.5	0.5	1.4	2.2	4.1	7.1	8.3	7.4	5.0	3.1	2.3	1.8	1.4	2.0	
全国平均		10.3	8.9	26.7	30.7	△ 9.5	0.4	1.4	2.4	5.3	10.4	9.9	7.4	4.7	3.0	2.4	2.3	6.0	18.5		
工業地	東京圏		15.0	11.9	25.3	30.4	△11.5	△ 0.1	0.6	1.0	3.2	8.8	6.5	4.7	3.0	1.4	1.3	3.4	13.6	56.1	
	大阪圏		16.1	9.4	25.1	24.7	△11.6	0.1	0.7	0.4	2.9	8.1	7.9	6.5	3.5	2.9	2.8	2.8	3.2	17.2	
	名古屋圏		15.6	13.5	24.5	25.5	△10.8	0.1	1.2	1.6	4.3	7.3	7.4	5.7	3.2	1.8	1.3	1.3	1.3	2.1	
	三大都市圏平均		15.5	11.2	25.0	27.9	△11.3	0.0	0.8	1.0	3.4	8.2	7.0	5.4	3.2	2.0	1.8	2.6	7.0	30.0	
	地方圏 地方圏 (地方四市)			7.2	17.6	30.4	△ 8.4	0.1	0.7	0.9	2.3	4.8	6.1	5.6	4.0	2.5	1.8	1.3	0.8	1.3	
	地方圏 (地方四市)				25.4	46.9	△ 5.8	0.0	0.2	1.6	1.3	6.0	6.2	5.6	3.3	3.6	2.7	1.8	1.7	4.1	
	地方圏 (その他)			7.2	11.5	26.1	△ 8.5	0.1	0.7	0.9	2.3	4.8	6.1	5.6	4.0	2.4	1.7	1.3	0.8	1.2	
全国平均		15.5	10.8	23.9	28.4	△ 9.5	0.1	0.7	1.0	2.7	6.2	6.5	5.5	3.7	2.3	1.8	1.7	2.8	10.4		
調整区内宅地	東京圏					△13.3	△ 1.1	0.1	0.7	2.5	6.0	5.9	5.0	3.5	2.0	1.3	1.1	2.2	28.2		
	大阪圏					△10.6	△ 0.4	0.3	0.6	2.3	5.7	5.6	4.7	3.6	2.5	2.0	1.8	2.2	4.5		
	名古屋圏					△10.9	△ 0.3	0.2	0.9	3.0	5.2	6.3	5.3	3.1	1.9	1.1	1.0	0.9	2.4		
	三大都市圏平均					△11.9	△ 0.7	0.2	0.7	2.6	5.7	5.9	5.0	3.4	2.2	1.5	1.3	1.9	15.1		
	地方圏 地方圏 (地方四市)					△ 9.9	△ 0.3	0.5	1.0	2.4	4.7	5.7	5.5	4.1	2.6	1.8	1.3	0.9	1.2		
	地方圏 (地方四市)					△14.0	△ 0.1	0.2	0.8	2.0	4.0	5.0	5.2	4.4	2.9	2.5	1.1	0.7	0.6		
	地方圏 (その他)					△ 9.8	△ 0.3	0.5	1.0	2.4	4.8	5.8	5.5	4.1	2.5	1.8	1.3	0.9	1.2		
全国平均					△10.5	△ 0.4	0.4	0.9	2.5	5.0	5.8	5.3	4.0	2.5	1.7	1.3	1.2	4.8			
全用途平均	東京圏		16.7	13.2	34.2	33.4	△11.4	0.4	1.3	2.8	7.3	16.3	12.5	6.9	4.1	2.7	2.4	4.1	23.8	65.3	
	大阪圏		17.1	12.4	28.2	30.0	△ 9.5	0.3	1.4	2.3	5.6	12.1	11.5	8.7	4.9	3.5	3.2	3.1	4.6	19.8	
	名古屋圏		13.8	12.6	25.8	26.8	△ 9.5	0.4	1.9	3.1	6.5	11.4	10.5	7.1	4.1	2.4	1.7	1.7	2.4	8.3	
	三大都市圏平均		16.6	12.9	31.5	31.8	△10.5	0.4	1.4	2.7	6.7	14.3	11.9	7.5	4.3	2.9	2.5	3.5	15.0	43.8	
	地方圏 地方圏 (地方四市)			8.9	26.4	39.3	△ 8.2	0.6	1.5	2.4	4.1	7.3	8.3	7.4	5.0	3.2	2.3	1.8	1.5	2.4	
	地方圏 (地方四市)				33.2	56.9	△ 9.2	1.2	1.9	2.8	4.0	7.7	9.0	8.1	6.0	4.6	3.9	3.4	3.8	8.5	
	地方圏 (その他)			8.9	19.9	32.1	△ 8.1	0.5	1.5	2.4	4.1	7.3	8.3	7.4	5.0	3.1	2.2	1.6	1.3	1.9	
全国平均		16.6	12.6	31.1	32.5	△ 9.2	0.5	1.5	2.5	5.2	10.4	10.0	7.4	4.7	3.0	2.4	2.6	7.7	21.7		

(変動率：%)

用途	圏域	公示年																		
		平成 元年	2	3	4	5	平成 6	7	8	9	10	11	12	13	14	15	16	17	18	
住宅地	東京圏	0.4	6.6	6.6	△ 9.1	△14.6	△ 7.8	△ 2.9	△ 5.0	△ 3.4	△ 3.0	△ 6.4	△ 6.8	△ 5.8	△ 5.9	△ 5.6	△ 4.7	△ 3.2	△ 0.9	
	大阪圏	32.7	56.1	6.5	△22.9	△17.1	△ 6.8	△ 1.9	△ 4.3	△ 2.2	△ 1.5	△ 5.2	△ 6.1	△ 6.7	△ 8.6	△ 8.8	△ 8.0	△ 5.2	△ 1.6	
	名古屋圏	16.4	20.2	18.8	△ 5.2	△ 8.6	△ 6.1	△ 4.0	△ 3.6	△ 1.7	△ 0.8	△ 3.3	△ 1.8	△ 1.9	△ 4.4	△ 5.6	△ 4.9	△ 3.3	△ 1.3	
	三大都市圏平均	11.0	22.0	8.0	△12.5	△14.5	△ 7.3	△ 2.8	△ 4.6	△ 2.8	△ 2.2	△ 5.7	△ 5.9	△ 5.6	△ 6.5	△ 6.5	△ 5.7	△ 3.7	△ 1.2	
	地方圏 地方圏 (地方四市)	4.4	11.4	13.6	2.3	△ 1.7	△ 1.2	△ 0.3	△ 0.6	△ 0.4	△ 0.6	△ 1.9	△ 2.3	△ 2.8	△ 4.0	△ 5.1	△ 5.7	△ 5.4	△ 4.2	
	地方圏 地方圏 (その他)	10.3	22.9	22.1	△ 1.4	△ 5.2	△ 4.4	△ 2.8	△ 2.5	△ 2.2	△ 2.2	△ 4.9	△ 4.6	△ 4.4	△ 5.4	△ 6.7	△ 7.0	△ 5.4	△ 2.7	
	地方圏 地方圏 (その他)	3.9	10.1	12.7	2.7	△ 1.1	△ 0.7	0.1	△ 0.3	△ 0.2	△ 0.4	△ 1.6	△ 2.1	△ 2.7	△ 3.9	△ 4.9	△ 5.6	△ 5.4	△ 4.4	
	全国平均	7.9	17.0	10.7	△ 5.6	△ 8.7	△ 4.7	△ 1.6	△ 2.6	△ 1.6	△ 1.4	△ 3.8	△ 4.1	△ 4.2	△ 5.2	△ 5.8	△ 5.7	△ 4.6	△ 2.7	
宅地見込地	東京圏	15.3	16.7	13.9	△ 6.8	△ 9.9	△ 4.3	△ 2.1	△ 4.3	△ 4.2	△ 2.9	△ 7.0	△ 8.1	△10.1	△10.5	△11.1	△11.4	△ 9.9	△ 5.4	
	大阪圏	21.7	57.5	8.5	△15.1	△11.0	△ 4.3	△ 1.4	△ 2.4	△ 0.7	△ 0.1	△ 2.7	△ 3.3	△ 4.0	△ 8.0	△11.0	△11.4	△ 8.8	△ 5.4	
	名古屋圏	9.7	19.0	19.0	1.9	△ 8.0	△ 4.9	△ 2.5	△ 2.2	△ 1.4	△ 1.1	△ 3.8	△ 3.7	△ 2.9	△ 4.7	△ 7.8	△ 9.4	△ 9.0	△ 5.9	
	三大都市圏平均	16.3	31.3	12.9	△ 7.3	△ 9.8	△ 4.4	△ 2.0	△ 3.5	△ 2.8	△ 1.9	△ 5.4	△ 6.0	△ 6.9	△ 8.7	△10.3	△11.0	△ 9.4	△ 5.5	
	地方圏 地方圏 (地方四市)	4.8	10.9	13.2	2.4	0.2	0.5	1.0	0.8	0.8	0.4	△ 0.9	△ 1.2	△ 2.0	△ 3.6	△ 5.2	△ 7.0	△ 7.1	△ 6.7	
	地方圏 地方圏 (その他)	7.1	15.2	21.7	1.9	0.8	△ 0.3	0.7	0.5	0.7	0.4	0.5	△ 1.7	△ 5.6	△ 9.0	△ 9.3	△11.0	△11.0	△ 8.4	
	地方圏 地方圏 (その他)	4.6	10.5	12.5	2.4	0.2	0.5	1.0	0.8	0.8	0.4	△ 0.9	△ 1.2	△ 1.8	△ 3.4	△ 5.0	△ 6.8	△ 7.0	△ 6.6	
	全国平均	10.0	19.9	13.1	△ 1.6	△ 3.2	△ 1.2	0.0	△ 0.7	△ 0.6	△ 0.4	△ 2.5	△ 2.9	△ 3.6	△ 5.3	△ 7.0	△ 8.4	△ 8.0	△ 6.3	
商業地	東京圏	3.0	4.8	4.1	△ 6.9	△19.0	△18.3	△15.4	△17.2	△13.2	△ 8.2	△10.1	△ 9.6	△ 8.0	△ 7.4	△ 5.8	△ 4.5	△ 2.5	1.0	
	大阪圏	35.6	46.3	8.1	△19.5	△24.2	△19.1	△15.3	△15.8	△ 9.9	△ 6.8	△ 9.6	△11.3	△11.0	△11.3	△10.2	△ 8.8	△ 5.0	0.8	
	名古屋圏	21.0	22.4	19.1	△ 7.6	△13.7	△11.5	△12.7	△12.6	△ 8.5	△ 6.2	△11.2	△ 7.3	△ 5.6	△ 8.1	△ 8.0	△ 6.0	△ 3.3	0.9	
	三大都市圏平均	14.1	18.6	8.1	△10.3	△19.2	△17.2	△14.8	△16.0	△11.5	△ 7.5	△10.2	△ 9.6	△ 8.3	△ 8.5	△ 7.1	△ 5.8	△ 3.2	1.0	
	地方圏 地方圏 (地方四市)	7.6	15.4	16.3	0.4	△ 5.6	△ 5.9	△ 5.5	△ 5.8	△ 5.4	△ 5.1	△ 6.8	△ 7.0	△ 7.0	△ 8.1	△ 8.7	△ 8.7	△ 7.5	△ 5.5	
	地方圏 地方圏 (その他)	20.6	24.0	19.0	△ 2.7	△10.9	△11.9	△12.4	△13.3	△12.8	△10.0	△12.9	△10.9	△ 7.9	△ 8.3	△ 8.6	△ 7.9	△ 5.3	△ 0.3	
	地方圏 地方圏 (その他)	6.5	14.4	15.9	0.8	△ 4.8	△ 5.0	△ 4.4	△ 5.0	△ 4.7	△ 4.6	△ 6.2	△ 6.6	△ 6.9	△ 8.1	△ 8.7	△ 8.8	△ 7.8	△ 6.1	
	全国平均	10.3	16.7	12.9	△ 4.0	△11.4	△11.3	△10.0	△ 9.8	△ 7.8	△ 6.1	△ 8.1	△ 8.0	△ 7.5	△ 8.3	△ 8.0	△ 7.4	△ 5.6	△ 2.7	
準工業地	東京圏	5.2	8.5	7.0	△ 7.3	△15.3	△ 9.3	△ 5.5	△ 6.7	△ 5.2	△ 4.1	△ 7.0	△ 7.6	△ 6.5	△ 6.3	△ 5.9	△ 5.2	△ 3.5	△ 1.0	
	大阪圏	37.6	57.3	5.9	△20.5	△17.6	△ 8.9	△ 4.2	△ 5.9	△ 3.4	△ 2.4	△ 6.3	△ 7.7	△ 8.3	△ 9.4	△ 9.6	△ 8.9	△ 6.1	△ 2.2	
	名古屋圏	16.2	19.7	18.0	△ 3.9	△ 7.9	△ 5.0	△ 3.3	△ 3.2	△ 1.7	△ 1.0	△ 3.8	△ 2.2	△ 2.8	△ 5.4	△ 6.3	△ 5.7	△ 4.0	△ 2.1	
	三大都市圏平均	18.6	28.2	9.0	△11.3	△14.6	△ 8.3	△ 4.6	△ 5.7	△ 3.9	△ 2.9	△ 6.1	△ 6.5	△ 6.3	△ 7.1	△ 7.1	△ 6.6	△ 4.5	△ 1.6	
	地方圏 地方圏 (地方四市)	5.7	15.4	17.7	2.7	△ 2.1	△ 2.2	△ 1.3	△ 2.1	△ 1.8	△ 1.9	△ 3.6	△ 4.0	△ 4.5	△ 6.0	△ 7.1	△ 7.5	△ 6.9	△ 5.2	
	地方圏 地方圏 (その他)	13.4	27.5	23.9	△ 0.8	△ 4.7	△ 6.2	△ 5.6	△ 4.9	△ 4.7	△ 4.0	△ 7.6	△ 6.6	△ 5.5	△ 6.3	△ 6.6	△ 6.7	△ 5.0	△ 2.2	
	地方圏 地方圏 (その他)	5.1	14.4	17.2	3.1	△ 1.9	△ 1.8	△ 0.9	△ 1.7	△ 1.5	△ 1.7	△ 3.2	△ 3.7	△ 4.4	△ 5.9	△ 7.2	△ 7.6	△ 7.1	△ 5.6	
	全国平均	11.6	21.2	13.7	△ 3.9	△ 7.9	△ 5.5	△ 3.1	△ 4.1	△ 3.0	△ 2.5	△ 5.0	△ 5.4	△ 5.5	△ 6.6	△ 7.1	△ 6.9	△ 5.5	△ 3.2	
工業地	東京圏	14.1	14.9	13.2	△ 5.3	△11.5	△ 7.3	△ 4.0	△ 7.5	△ 5.8	△ 4.8	△ 8.1	△ 9.1	△ 9.0	△ 9.9	△10.1	△ 9.7	△ 7.4	△ 4.1	
	大阪圏	37.2	53.4	8.8	△16.2	△14.8	△10.4	△ 5.4	△ 7.0	△ 5.4	△ 4.0	△ 7.1	△ 8.3	△ 9.1	△11.4	△12.5	△11.9	△ 8.0	△ 3.0	
	名古屋圏	8.7	13.0	14.4	△ 1.7	△ 6.4	△ 4.4	△ 3.2	△ 3.0	△ 1.9	△ 1.2	△ 4.1	△ 2.8	△ 3.0	△ 5.7	△ 5.8	△ 5.7	△ 4.8	△ 2.6	
	三大都市圏平均	19.8	24.6	12.3	△ 7.4	△11.1	△ 7.3	△ 4.2	△ 6.2	△ 4.7	△ 3.7	△ 6.8	△ 7.2	△ 7.5	△ 9.2	△ 9.6	△ 9.2	△ 6.9	△ 3.4	
	地方圏 地方圏 (地方四市)	3.9	10.7	14.2	3.2	△ 0.7	△ 1.2	△ 1.0	△ 1.8	△ 1.4	△ 1.4	△ 2.7	△ 3.4	△ 4.2	△ 6.2	△ 7.7	△ 8.4	△ 7.7	△ 6.0	
	地方圏 地方圏 (その他)	9.1	29.4	30.1	2.4	△ 1.7	△ 3.2	△ 3.5	△ 3.8	△ 4.3	△ 3.0	△ 4.6	△ 5.9	△ 7.1	△ 9.3	△ 9.7	△10.3	△ 8.3	△ 5.3	
	地方圏 地方圏 (その他)	3.7	10.1	13.4	3.3	△ 0.6	△ 1.1	△ 0.8	△ 1.6	△ 1.3	△ 1.3	△ 2.5	△ 3.3	△ 4.0	△ 6.0	△ 7.6	△ 8.2	△ 7.7	△ 6.1	
	全国平均	9.3	15.2	13.5	△ 0.4	△ 4.7	△ 3.7	△ 2.3	△ 3.6	△ 2.8	△ 2.4	△ 4.3	△ 5.0	△ 5.5	△ 7.4	△ 8.5	△ 8.7	△ 7.4	△ 4.9	
調整区域 内宅地	東京圏	15.1	20.0	18.6	△ 3.0	△ 6.5	△ 3.9	△ 1.6	△ 3.5	△ 2.8	△ 3.2	△ 6.4	△ 7.3	△ 7.5	△ 8.4	△ 8.5	△ 8.7	△ 8.1	△ 5.0	
	大阪圏	15.3	40.6	7.2	△10.1	△ 6.8	△ 1.9	△ 0.3	△ 1.5	△ 0.8	△ 0.4	△ 2.6	△ 3.4	△ 4.2	△ 6.9	△ 8.3	△ 8.7	△ 7.5	△ 5.1	
	名古屋圏	8.3	12.7	14.9	0.4	△ 4.2	△ 3.0	△ 1.2	△ 1.1	△ 0.3	△ 0.2	△ 1.5	△ 1.1	△ 2.0	△ 5.1	△ 5.2	△ 4.8	△ 4.4	△ 2.9	
	三大都市圏平均	13.8	25.2	14.2	△ 4.7	△ 6.1	△ 3.1	△ 1.1	△ 2.3	△ 1.6	△ 1.7	△ 4.3	△ 4.7	△ 5.3	△ 7.3	△ 7.8	△ 7.9	△ 7.1	△ 4.6	
	地方圏 地方圏 (地方四市)	2.6	6.8	9.5	2.3	△ 0.3	△ 0.1	0.3	0.0	0.2	0.1	△ 0.6	△ 1.0	△ 1.4	△ 2.7	△ 3.7	△ 4.6	△ 4.6	△ 4.0	
	地方圏 地方圏 (その他)	1.7	9.0	10.9	0.2	△ 0.2	0.1	0.8	0.7	1.4	1.2	0.0	△ 0.5	△ 1.9	△ 4.4	△ 7.2	△ 8.4	△ 8.2	△ 6.5	
	地方圏 地方圏 (その他)	2.6	6.8	9.5	2.4	△ 0.3	△ 0.1	0.2	0.0	0.1	0.0	△ 0.6	△ 1.1	△ 1.4	△ 2.6	△ 3.6	△ 4.5	△ 4.5	△ 3.9	
	全国平均	5.5	11.7	10.8	0.4	△ 2.0	△ 0.9	△ 0.1	△ 0.6	△ 0.3	△ 0.4	△ 1.6	△ 2.1	△ 2.5	△ 4.0	△ 4.9	△ 5.5	△ 5.3	△ 4.1	
全用途平均	東京圏	1.8	7.2	7.0	△ 8.4	△14.9	△ 9.4	△ 5.0	△ 7.0	△ 5.1	△ 3.9	△ 7.1	△ 7.4	△ 6.4	△ 6.4	△ 5.9	△ 4.9	△ 3.2	△ 0.7	
	大阪圏	32.1	53.9	6.8	△21.3	△17.4	△ 8.5	△ 4.0	△ 6.0	△ 3.4	△ 2.3	△ 5.9	△ 6.9	△ 7.4	△ 9.1	△ 9.1	△ 8.3	△ 5.4	△ 1.4	
	名古屋圏	16.4	19.9	18.4	△ 5.1	△ 9.3	△ 6.9	△ 5.6	△ 5.2	△ 3.0	△ 1.9	△ 4.9	△ 3.0	△ 2.8	△ 5.3	△ 6.1	△ 5.3	△ 3.5	△ 1.0	
	三大都市圏平均	12.2	22.1	8.5	△11.6	△14.7	△ 8.8	△ 4.8	△ 6.4	△ 4.3	△ 3.2	△ 6.4	△ 6.6	△ 6.1	△ 6.9	△ 6.8	△ 5.9	△ 3.9	△ 0.9	
	地方圏 地方圏 (地方四市)	4.8	11.7	13.8	1.9	△ 2.3	△ 2.0	△ 1.2	△ 1.8	△ 1.6	△ 1.7	△ 3.0	△ 3.4	△ 3.8	△ 5.0	△ 6.0	△ 6.5	△ 6.0	△ 4.6	
	地方圏 地方圏 (その他)	11.7	22.4	20.9	△ 1.6	△ 6.2	△ 5.9	△ 4.8	△ 4.7	△ 4.5	△ 3.9	△ 6.6	△ 6.1	△ 5.3	△ 6.2	△ 7.2	△ 7.3	△ 5.5	△ 2.2	
	地方圏 地方圏 (その他)	4.2	10.6	13.0	2.3	△ 1.8	△ 1.5	△ 0.7	△ 1.4	△ 1.3	△ 1.4	△ 2.7	△ 3.1	△ 3.6	△ 4.9	△ 5.9	△ 6.4	△ 6.0	△ 4.9	
	全国平均	8.3	16.6	11.3	△ 4.6	△ 8.4	△ 5.6	△ 3.0	△ 4.0	△ 2.9	△ 2.4	△ 4.6	△ 4.9	△ 4.9	△ 5.9	△ 6.4	△ 6.2	△ 5.0	△ 2.8	

(変動率：%)

用途	圏域	公示年																
		19	20	21	22	23	24	25	26	27	28	平成 29	30	31	令和 2	3	4	5
住宅地	東京圏	3.6	5.5	△ 4.4	△ 4.9	△ 1.7	△ 1.6	△ 0.7	0.7	0.5	0.6	0.7	1.0	1.3	1.4	△ 0.5	0.6	2.1
	大阪圏	1.8	2.7	△ 2.0	△ 4.8	△ 2.4	△ 1.3	△ 0.9	△ 0.1	0.0	0.1	0.0	0.1	0.3	0.4	△ 0.5	0.1	0.7
	名古屋圏	1.7	2.8	△ 2.8	△ 2.5	△ 0.6	△ 0.4	0.0	1.1	0.8	0.8	0.6	0.8	1.2	1.1	△ 1.0	1.0	2.3
	三大都市圏平均	2.8	4.3	△ 3.5	△ 4.5	△ 1.8	△ 1.3	△ 0.6	0.5	0.4	0.5	0.5	0.7	1.0	1.1	△ 0.6	0.5	1.7
	地方圏 地方圏 (地方四市)	△ 2.7	△ 1.8	△ 2.8	△ 3.8	△ 3.6	△ 3.3	△ 2.5	△ 1.5	△ 1.1	△ 0.7	△ 0.4	△ 0.1	0.2	0.5	△ 0.3	0.5	1.2
	地方圏 (その他)	0.5	1.2	△ 2.4	△ 3.8	△ 2.9	△ 1.7	△ 0.2	1.4	1.5	2.3	2.8	3.3	4.4	5.9	2.7	5.8	8.6
	全国平均	△ 3.1	△ 2.2	△ 2.9	△ 3.8	△ 3.6	△ 3.5	△ 2.8	△ 1.8	△ 1.3	△ 1.0	△ 0.8	△ 0.5	△ 0.2	0.0	△ 0.6	△ 0.1	0.4
	住宅地見込地	0.1	1.3	△ 3.2	△ 4.2	△ 2.7	△ 2.3	△ 1.6	△ 0.6	△ 0.4	△ 0.2	0.0	0.3	0.6	0.8	△ 0.4	0.5	1.4
商業地	東京圏	△ 1.9	△ 0.4	△ 4.0	△ 4.7	△ 3.3	△ 3.7	△ 3.0					△ 0.7	△ 0.5	△ 0.5	△ 0.5	0.0	0.2
	大阪圏	△ 1.9	△ 1.3	△ 3.4	△ 4.8	△ 4.0	△ 3.2	△ 2.7					△ 1.3	△ 1.2	△ 1.1	△ 1.3	△ 0.9	△ 0.8
	名古屋圏	△ 1.8	△ 0.5	△ 2.7	△ 2.4	△ 1.6	△ 1.6	△ 1.5					△ 0.2	0.2	0.0	△ 1.4	△ 0.4	0.2
	三大都市圏平均	△ 1.9	△ 0.6	△ 3.6	△ 4.4	△ 3.1	△ 3.1	△ 2.6					△ 0.8	△ 0.5	△ 0.5	△ 0.9	△ 0.3	△ 0.1
	地方圏 地方圏 (地方四市)	△ 5.6	△ 4.4	△ 5.2	△ 6.1	△ 5.8	△ 5.5	△ 3.9					△ 0.2	△ 0.1	0.1	△ 0.4	△ 0.1	0.2
	地方圏 (その他)	△ 2.4	△ 2.0	△ 3.1	△ 3.2	△ 3.3	0.0	2.2					6.0	6.1	4.9	1.7	4.2	4.0
	全国平均	△ 5.6	△ 4.5	△ 5.2	△ 6.1	△ 5.9	△ 5.6	△ 4.0					△ 0.3	△ 0.3	0.0	△ 0.4	△ 0.2	0.1
	工業地	△ 4.3	△ 3.0	△ 4.6	△ 5.5	△ 4.9	△ 4.7	△ 3.4					△ 0.4	△ 0.3	△ 0.1	△ 0.6	△ 0.2	0.1
準工業地	東京圏	9.4	12.2	△ 6.1	△ 7.3	△ 2.5	△ 1.9	△ 0.5	1.7	2.0	2.7	3.1	3.7	4.7	5.2	△ 1.0	0.7	3.0
	大阪圏	8.3	7.2	△ 3.3	△ 7.4	△ 3.6	△ 1.7	△ 0.5	1.4	1.5	3.3	4.1	4.7	6.4	6.9	△ 1.8	0.0	2.3
	名古屋圏	7.8	8.4	△ 5.9	△ 6.1	△ 1.2	△ 0.8	△ 0.3	1.8	1.4	2.7	2.5	3.3	4.7	4.1	△ 1.7	1.7	3.4
	三大都市圏平均	8.9	10.4	△ 5.4	△ 7.1	△ 2.5	△ 1.6	△ 0.5	1.6	1.8	2.9	3.3	3.9	5.1	5.4	△ 1.3	0.7	2.9
	地方圏 地方圏 (地方四市)	△ 2.8	△ 1.4	△ 4.2	△ 5.3	△ 4.8	△ 4.3	△ 3.3	△ 2.1	△ 1.4	△ 0.5	△ 0.1	0.5	1.0	1.5	△ 0.5	0.2	1.0
	地方圏 (その他)	9.1	10.7	△ 6.6	△ 8.1	△ 5.1	△ 2.7	△ 0.3	2.0	2.7	5.7	6.9	7.9	9.4	11.3	3.1	5.7	8.1
	全国平均	△ 4.2	△ 2.8	△ 3.9	△ 5.0	△ 4.7	△ 4.5	△ 3.6	△ 2.6	△ 1.8	△ 1.3	△ 0.9	△ 0.4	0.0	0.3	△ 0.9	△ 0.5	0.1
	調整区域内宅地	2.3	3.8	△ 4.7	△ 6.1	△ 3.8	△ 3.1	△ 2.1	△ 0.5	0.0	0.9	1.4	1.9	2.8	3.1	△ 0.8	0.4	1.8
全用途平均	東京圏	4.5	6.1	△ 4.4	△ 5.0	△ 1.9	△ 1.5											
	大阪圏	1.9	2.7	△ 1.9	△ 5.2	△ 2.9	△ 1.9											
	名古屋圏	0.3	1.6	△ 2.6	△ 2.7	△ 0.9	△ 0.7											
	三大都市圏平均	2.8	4.0	△ 3.2	△ 4.6	△ 2.0	△ 1.5											
	地方圏 地方圏 (地方四市)	△ 3.2	△ 1.9	△ 3.2	△ 4.3	△ 4.0	△ 3.6											
	地方圏 (その他)	1.3	1.9	△ 3.4	△ 4.9	△ 3.9	△ 2.6											
	全国平均	△ 3.7	△ 2.3	△ 3.1	△ 4.3	△ 4.0	△ 3.7											
	工業地	0.2	1.5	△ 3.2	△ 4.5	△ 2.9	△ 2.4											
調整区域内宅地	東京圏	0.9	4.5	△ 2.7	△ 3.8	△ 1.9	△ 1.8	△ 0.5	0.6	0.9	1.6	1.8	2.3	2.4	3.0	2.0	3.3	5.0
	大阪圏	1.6	4.1	△ 1.9	△ 5.5	△ 3.3	△ 2.6	△ 1.7	△ 0.5	△ 0.2	0.4	0.6	1.3	2.0	2.8	0.6	2.5	4.0
	名古屋圏	1.0	3.3	△ 2.8	△ 3.1	△ 1.3	△ 1.5	△ 1.1	△ 0.6	△ 0.2	0.1	0.1	0.2	0.6	0.7	△ 0.6	1.6	3.3
	三大都市圏平均	1.1	4.1	△ 2.5	△ 4.0	△ 2.1	△ 1.9	△ 1.1	0.0	0.2	0.9	1.0	1.5	1.9	2.4	1.0	2.7	4.3
	地方圏 地方圏 (地方四市)	△ 3.9	△ 2.1	△ 3.3	△ 4.3	△ 4.0	△ 4.1	△ 3.2	△ 2.2	△ 1.5	△ 0.9	△ 0.4	0.2	0.8	1.1	0.5	1.3	2.0
	地方圏 (その他)	△ 2.1	△ 0.3	△ 2.4	△ 4.2	△ 3.5	△ 3.5	△ 1.8	0.6	1.1	1.8	2.6	3.3	4.8	5.6	4.4	7.4	9.6
	全国平均	△ 4.0	△ 2.2	△ 3.3	△ 4.4	△ 4.1	△ 4.1	△ 3.4	△ 2.4	△ 1.7	△ 1.2	△ 0.7	△ 0.1	0.4	0.8	0.2	0.8	1.4
	調整区域内宅地	△ 1.8	0.5	△ 3.0	△ 4.2	△ 3.2	△ 3.2	△ 2.2	△ 1.1	△ 0.6	0.0	0.3	0.8	1.3	1.8	0.8	2.0	3.1
全用途平均	東京圏	△ 2.0	△ 0.4	△ 3.2	△ 4.3	△ 3.0	△ 2.9											
	大阪圏	△ 2.4	△ 1.0	△ 2.5	△ 4.7	△ 3.6	△ 2.7											
	名古屋圏	△ 1.6	△ 0.7	△ 2.4	△ 2.3	△ 1.2	△ 0.9											
	三大都市圏平均	△ 2.1	△ 0.7	△ 2.8	△ 4.0	△ 2.8	△ 2.4											
	地方圏 地方圏 (地方四市)	△ 3.0	△ 2.3	△ 2.7	△ 3.5	△ 3.5	△ 3.5											
	地方圏 (その他)	△ 4.6	△ 3.7	△ 4.8	△ 6.1	△ 5.2	△ 5.5											
	全国平均	△ 2.9	△ 2.2	△ 2.6	△ 3.4	△ 3.4	△ 3.4											
	全用途平均	△ 2.7	△ 1.8	△ 2.7	△ 3.7	△ 3.2	△ 3.1											
全用途平均	東京圏	4.6	6.7	△ 4.7	△ 5.4	△ 1.9	△ 1.7	△ 0.6	0.9	0.9	1.1	1.3	1.7	2.2	2.3	△ 0.5	0.8	2.4
	大阪圏	2.7	3.4	△ 2.3	△ 5.3	△ 2.7	△ 1.5	△ 0.9	0.2	0.3	0.8	0.9	1.1	1.6	1.8	△ 0.7	0.2	1.2
	名古屋圏	2.8	3.8	△ 3.5	△ 3.3	△ 0.8	△ 0.6	△ 0.1	1.2	0.9	1.3	1.1	1.4	2.1	1.9	△ 1.1	1.2	2.6
	三大都市圏平均	3.8	5.3	△ 3.8	△ 5.0	△ 2.0	△ 1.5	△ 0.6	0.7	0.7	1.1	1.1	1.5	2.0	2.1	△ 0.7	0.7	2.1
	地方圏 地方圏 (地方四市)	△ 2.8	△ 1.8	△ 3.2	△ 4.2	△ 3.9	△ 3.6	△ 2.8	△ 1.7	△ 1.2	△ 0.7	△ 0.3	0.0	0.4	0.8	△ 0.3	0.5	1.2
	地方圏 (その他)	2.4	3.4	△ 3.6	△ 4.9	△ 3.5	△ 2.1	△ 0.3	1.6	1.8	3.2	3.9	4.6	5.9	7.4	2.9	5.8	8.5
	全国平均	△ 3.4	△ 2.3	△ 3.1	△ 4.1	△ 3.9	△ 3.8	△ 3.0	△ 2.1	△ 1.5	△ 1.1	△ 0.8	△ 0.5	△ 0.2	0.1	△ 0.6	△ 0.1	0.4
	調整区域内宅地	0.4	1.7	△ 3.5	△ 4.6	△ 3.0	△ 2.6	△ 1.8	△ 0.6	△ 0.3	0.1	0.4	0.7	1.2	1.4	△ 0.5	0.6	1.6

※1 地方圏(地方四市)とは、札幌市、仙台市、広島市、福岡市の4市をいう。地方圏(その他)とは、地方圏の地方四市を除いた市町村の区域をいう。

4. 都道府県地価調査の基準地と共通地点である標準地一覧

標準地番号	(基準地番号)	標準地の所在及び地番並びに住居表示	令和5年 地価公示価格 (円/㎡)	令和4年 基準地価格 (円/㎡)	令和4年 地価公示価格 (円/㎡)
(北海道)					
札幌中央 - 4	札幌中央 ( - 2 )	札幌市中央区南18条西8丁目593番18外『南18条西8-1-43a』	212,000	200,000	186,000
札幌中央 5 - 3	札幌中央 ( 5 - 2 )	大通西6丁目6番1	2,440,000	2,350,000	2,260,000
札幌北 5 - 1	札幌北 ( 5 - 4 )	北区北23条西4丁目19番319『北23条西4-2-31a』	385,000	375,000	370,000
札幌東 - 18	札幌東 ( - 2 )	東区北25条東14丁目12番『北25条東14-1-28a』	168,000	152,000	149,000
札幌白石 - 4	札幌白石 ( - 6 )	白石区南郷通7丁目南50番『南郷通7南1-13a』	170,000	166,000	164,000
札幌豊平 - 29	札幌豊平 ( - 5 )	豊平区平岸4条7丁目14番『平岸4条7-9-12a』	180,000	167,000	160,000
札幌豊平 5 - 5	札幌豊平 ( 5 - 3 )	平岸3条10丁目9番『平岸3条10-1-38a』	223,000	211,000	200,000
札幌南 5 - 1	札幌南 ( 5 - 2 )	南区澄川3条4丁目325番12『澄川3条4-7-18a』	154,000	148,000	144,000
札幌手稲 - 8	札幌手稲 ( - 6 )	手稲区富丘1条7丁目135番66『富丘1条7-5-23a』	108,000	90,000	87,000
函館 5 - 10	函館 ( 5 - 6 )	函館市松風町11番5『松風町9-14a』	66,000	66,000	67,000
小樽 - 1	小樽 ( - 11 )	小樽市花園2丁目13番5『花園2-10-23a』	50,500	49,500	48,000
旭川 5 - 5	旭川 ( 5 - 6 )	旭川市5条通7丁目520番2	67,000	67,000	67,000
釧路 5 - 6	釧路 ( 5 - 6 )	釧路市新橋大通6丁目1番17外『新橋大通6-1-6a』	39,400	39,500	39,600
帯広 - 4	帯広 ( - 3 )	帯広市東3条南2丁目12番2	29,500	27,600	26,000
帯広 - 22	帯広 ( - 15 )	西17条南3丁目25番2『西17条南3-50-2a』	39,000	37,800	35,000
帯広 5 - 3	帯広 ( 5 - 5 )	大通南17丁目6番1	45,400	43,000	41,800
北見 - 4	北見 ( - 5 )	北見市清見町32番外	19,500	19,500	19,500
江別 - 1	江別 ( - 5 )	江別市向ヶ丘22番10	42,500	37,000	33,000
千歳 - 1	千歳 ( - 4 )	千歳市緑町3丁目13番『緑町3-2-5a』	50,000	48,200	41,000
恵庭 - 8	恵庭 ( - 2 )	恵庭市漁町330番5	33,500	30,000	26,500
北広島 - 3	北広島 ( - 5 )	北広島市大曲柏葉3丁目5番19	37,300	32,000	29,000
石狩 - 6	石狩 ( - 4 )	石狩市花川南1条2丁目187番	34,500	30,700	26,900
くしろ 5 - 1	くしろ ( 5 - 1 )	釧路郡釧路町木場1丁目3番1内	56,300	56,000	55,500
(青森県)					
青森 - 24	青森 ( - 5 )	青森市小柳6丁目14番45『小柳6-9-16a』	40,800	40,800	40,800
青森 - 28	青森 ( - 24 )	中央3丁目8番20『中央3-8-14a』	51,800	51,800	51,800
青森 5 - 3	青森 ( 5 - 8 )	新町1丁目13番4外『新町1-13-4a』	194,000	194,000	194,000
青森 5 - 6	青森 ( 5 - 7 )	花園2丁目492番25外『花園2-23-9a』	61,600	61,800	61,900
弘前 - 14	弘前 ( - 4 )	弘前市大字城東中央3丁目1番7外	44,600	44,600	44,400
弘前 - 18	弘前 ( - 6 )	大字塩分町21番1外	58,800	58,800	58,800
弘前 5 - 6	弘前 ( 5 - 4 )	大字土手町43番3外	72,300	73,100	73,400
八戸 - 13	八戸 ( - 26 )	八戸市類家1丁目215番9	50,300	50,300	50,300
八戸 - 22	八戸 ( - 27 )	大字湊町字赤坂16番7	31,800	32,000	32,400
八戸 5 - 5	八戸 ( 5 - 7 )	大字三日町4番1	130,000	130,000	131,000
(岩手県)					
盛岡 - 1	盛岡 ( - 6 )	盛岡市月が丘1丁目3番135『月が丘1-17-4a』	58,700	57,900	57,400
盛岡 - 8	盛岡 ( - 17 )	緑が丘4丁目62番13外『緑が丘4-5-11a』	53,400	52,800	52,400
盛岡 - 19	盛岡 ( - 18 )	茶畑1丁目5番5外『茶畑1-5-5a』	70,200	69,500	68,500

標準地番号	(標準地番号)	標準地の所在及び地番並びに住居表示	令和5年 地価公示価格 (円/㎡)	令和4年 基準地価格 (円/㎡)	令和4年 地価公示価格 (円/㎡)
盛岡 - 2 4	盛岡 ( - 1 9 )	南仙北1丁目116番4『南仙北1-10-23』 <sub>a</sub>	65,700	63,200	63,200
盛岡 - 4 5	盛岡 ( - 2 8 )	向中野5丁目25番5『向中野5-25-10』 <sub>a</sub>	86,900	84,000	81,500
盛岡 5 - 2	盛岡 ( 5 - 9 )	盛岡駅前通437番『盛岡駅前通8-17』 <sub>a</sub>	265,000	260,000	254,000
盛岡 5 - 3	盛岡 ( 5 - 5 )	材木町75番1『材木町7-40』 <sub>a</sub>	116,000	114,000	114,000
(宮城県)					
仙台青葉 - 2	青葉 ( - 2 )	仙台市青葉区上杉5丁目378番6外	395,000	380,000	374,000
仙台青葉 - 1 6	青葉 ( - 6 )	台原4丁目34番36外	170,000	165,000	154,000
仙台青葉 - 2 4	青葉 ( - 8 )	中山4丁目4番300『中山4-6-12』 <sub>a</sub>	73,600	71,400	69,400
仙台青葉 - 3 6	青葉 ( - 1 1 )	栗生3丁目14番22	82,400	81,200	81,200
仙台青葉 5 - 8	青葉 ( 5 - 6 )	本町2丁目16番3外『本町2-16-10』 <sub>a</sub>	2,590,000	2,530,000	2,470,000
仙台青葉 5 - 1 8	青葉 ( 5 - 5 )	国分町3丁目11番9外『国分町3-11-9』 <sub>a</sub>	734,000	705,000	673,000
仙台青葉 5 - 2 7	青葉 ( 5 - 1 6 )	宮町2丁目59番3外『宮町2-1-67』 <sub>a</sub>	290,000	285,000	277,000
仙台宮城野 - 1	宮城野 ( - 3 )	宮城野区新田4丁目105番7『新田4-36-7』 <sub>a</sub>	122,000	116,000	111,000
仙台宮城野 - 1 0	宮城野 ( - 6 )	田子3丁目500番9『田子3-5-25』 <sub>a</sub>	106,000	105,000	104,000
仙台宮城野 - 1 5	宮城野 ( - 5 )	鶴ヶ谷7丁目16番14	87,500	84,500	81,700
仙台宮城野 - 2 8	宮城野 ( - 7 )	岩切字洞ノ口東28番2	80,500	79,100	78,000
仙台宮城野 5 - 5	宮城野 ( 5 - 3 )	幸町5丁目1番3『幸町5-11-15』 <sub>a</sub>	145,000	140,000	137,000
仙台若林 - 2	若林 ( - 1 )	若林区八軒小路24番2	186,000	183,000	182,000
仙台若林 - 1 5	若林 ( - 6 )	沖野6丁目308番5『沖野6-32-7』 <sub>a</sub>	92,500	89,000	86,500
仙台若林 - 1 9	若林 ( - 3 )	中倉1丁目6番9『中倉1-19-14』 <sub>a</sub>	168,000	160,000	152,000
仙台若林 5 - 3	若林 ( 5 - 4 )	荒町73番1	288,000	280,000	270,000
仙台太白 - 8	太白 ( - 3 )	太白区富沢4丁目313番2『富沢4-13-2』 <sub>a</sub>	210,000	200,000	195,000
仙台太白 - 1 1	太白 ( - 6 )	山田本町3番75	58,500	56,000	55,500
仙台太白 - 1 4	太白 ( - 7 )	八木山本町1丁目12番9	114,000	109,000	108,000
仙台太白 - 2 7	太白 ( - 1 1 )	西中田6丁目6番11『西中田6-6-11』 <sub>a</sub>	162,000	159,000	154,000
仙台太白 - 3 0	太白 ( - 8 )	西の平1丁目3番385『西の平1-13-9』 <sub>a</sub>	82,000	80,000	77,700
仙台太白 - 4 4	太白 ( - 9 )	四郎丸字吹上59番10	66,500	65,500	61,000
仙台太白 5 - 1	太白 ( 5 - 1 )	長町1丁目150番5『長町1-3-32』 <sub>a</sub>	273,000	265,000	260,000
仙台泉 - 7	仙台泉 ( - 2 )	泉区黒松2丁目1番298『黒松2-4-16』 <sub>a</sub>	115,000	108,000	105,000
仙台泉 - 2 0	仙台泉 ( - 7 )	将監7丁目1番359『将監7-4-15』 <sub>a</sub>	118,000	112,000	108,000
仙台泉 - 2 9	仙台泉 ( - 9 )	寺岡1丁目18番26	91,000	88,700	87,500
仙台泉 - 3 3	仙台泉 ( - 3 )	南光台南2丁目10番410『南光台南2-12-6』 <sub>a</sub>	100,000	96,000	94,500
仙台泉 - 3 7	仙台泉 ( - 4 )	長命ヶ丘1丁目10番9	79,500	76,500	73,000
仙台泉 - 3 8	仙台泉 ( - 6 )	鶴が丘4丁目18番5	68,500	65,500	62,000
石巻 - 1	石巻 ( - 1 0 )	石巻市泉町1丁目10番43『泉町1-4-30』 <sub>a</sub>	34,500	34,600	35,100
石巻 5 - 8	石巻 ( 5 - 5 )	中里3丁目2番1外『中里3-2-2』 <sub>a</sub>	61,800	61,800	61,800
塩竈 - 1	塩竈 ( - 4 )	塩竈市花立町20番23『花立町10-8』 <sub>a</sub>	38,700	38,800	38,800
名取 - 2	名取 ( - 4 )	名取市小山3丁目25番『小山3-3-7』 <sub>a</sub>	97,500	93,800	90,000
多賀城 - 6	多賀城 ( - 4 )	多賀城市東田中1丁目311番『東田中1-13-13』 <sub>a</sub>	85,400	83,300	81,500
富谷 - 1	富谷 ( - 1 )	富谷市富ヶ丘2丁目1番223『富ヶ丘2-13-8』 <sub>a</sub>	72,000	68,300	63,400
松島 - 1	松島 ( - 2 )	宮城郡松島町磯崎字夕陽が丘85番	28,100	28,100	28,100

標準地番号	(標準地番号)	標準地の所在及び地番並びに住居表示	令和5年 地価公示価格 (円/㎡)	令和4年 標準地価格 (円/㎡)	令和4年 地価公示価格 (円/㎡)
利府 - 8	利府 ( - 3 )	利府町青葉台2丁目1番238	58,500	56,800	54,000
女川 - 2	女川 ( - 2 )	牡鹿郡女川町女川1丁目11番2	23,400	23,400	23,400
女川 5 - 1	女川 ( 5 - 1 )	女川2丁目8番2	30,400	30,400	30,400
(秋田県)					
秋田 - 1	秋田 ( - 10 )	秋田市東通5丁目12番5『東通5-12-8』 <sub>a</sub>	72,000	70,800	69,200
秋田 - 5	秋田 ( - 14 )	保戸野中町516番2『保戸野中町2-10』 <sub>a</sub>	72,900	71,700	70,400
秋田 - 16	秋田 ( - 11 )	将軍野南1丁目74番27『将軍野南1-14-32』 <sub>a</sub>	39,600	39,000	38,200
秋田 - 36	秋田 ( - 21 )	牛島東5丁目36番3『牛島東5-9-10』 <sub>a</sub>	37,200	36,900	36,700
秋田 5 - 6	秋田 ( 5 - 17 )	大町3丁目107番外『大町3-2-41』 <sub>a</sub>	60,500	60,500	60,500
潟上 - 4	潟上 ( - 4 )	潟上市天王字長沼132番62	17,000	17,000	17,000
(山形県)					
山形 - 6	山形 ( - 15 )	山形市小姓町69番14外『小姓町6-48』 <sub>a</sub>	87,200	86,500	86,200
山形 - 8	山形 ( - 9 )	双月町3丁目8番5『双月町3-1-19』 <sub>a</sub>	41,300	41,100	40,400
山形 - 12	山形 ( - 10 )	久保田3丁目7番14『久保田3-7-32』 <sub>a</sub>	78,000	76,800	76,500
山形 5 - 1	山形 ( 5 - 6 )	七日町1丁目455番1外『七日町1-2-39』 <sub>a</sub>	218,000	217,000	215,000
山形 5 - 7	山形 ( 5 - 7 )	東原町3丁目123番1『東原町3-9-11』 <sub>a</sub>	136,000	135,000	134,000
酒田 - 1	酒田 ( - 7 )	酒田市千石町1丁目6番48『千石町1-6-22』 <sub>a</sub>	30,800	30,700	30,600
天童 - 5	天童 ( - 1 )	天童市交り江5丁目4番8『交り江5-4-12』 <sub>a</sub>	37,100	36,600	36,100
(福島県)					
福島 - 1	福島 ( - 21 )	福島市宮下町106番2『宮下町7-14』 <sub>a</sub>	87,000	85,000	84,800
福島 - 5	福島 ( - 14 )	笹谷字谷地中11番11	62,000	61,500	61,400
福島 - 18	福島 ( - 16 )	方木田字樋口5番26	65,600	65,000	64,800
福島 5 - 6	福島 ( 5 - 5 )	置賜町27番2『置賜町8-10』 <sub>a</sub>	108,000	107,000	107,000
福島 5 - 13	福島 ( 5 - 6 )	御山字稲荷田88番1外	54,000	53,600	53,600
会津若松 - 4	会津若松 ( - 1 )	会津若松市一箕町大字八幡字墓科1番48	43,900	43,200	43,400
会津若松 - 10	会津若松 ( - 15 )	山鹿町282番13『山鹿町1-67』 <sub>a</sub>	61,000	61,000	61,100
会津若松 5 - 5	会津若松 ( 5 - 6 )	大町1丁目345番『大町1-8-11』 <sub>a</sub>	57,000	57,000	57,300
郡山 - 16	郡山 ( - 31 )	郡山市神明町111番11『神明町2-15』 <sub>a</sub>	132,000	130,000	124,000
郡山 - 18	郡山 ( - 32 )	開成3丁目243番『開成3-15-11』 <sub>a</sub>	74,900	72,500	70,800
郡山 - 46	郡山 ( - 33 )	久留米6丁目151番5	57,800	56,800	56,300
郡山 5 - 16	郡山 ( 5 - 11 )	大町1丁目283番1外『大町1-4-2』 <sub>a</sub>	135,000	134,000	133,000
いわき - 1	いわき ( - 57 )	いわき市草木台2丁目10番3	58,400	58,400	58,400
いわき - 7	いわき ( - 8 )	平字作町3丁目1番16	81,300	80,800	80,700
いわき - 19	いわき ( - 54 )	平下平窪3丁目4番5	44,000	44,000	45,500
いわき - 25	いわき ( - 53 )	好間町下好間字手倉52番3	53,700	53,600	53,600
いわき - 26	いわき ( - 41 )	佐糠町2丁目9番11	34,900	34,900	34,900
いわき - 34	いわき ( - 58 )	内郷高坂町高橋125番	50,000	50,000	50,000
いわき - 40	いわき ( - 42 )	常磐上湯長谷町五反田292番	40,300	40,300	40,300
いわき - 46	いわき ( - 16 )	小名浜岡小名1丁目8番6	55,900	55,900	55,900
いわき - 51	いわき ( - 56 )	泉もえぎ台1丁目25番8	46,000	45,400	44,500
いわき - 64	いわき ( - 55 )	小名浜字燈籠原1番30外	43,100	43,100	43,100



標準地番号	(標準地番号)	標準地の所在及び地番並びに住居表示	令和5年 地価公示価格 (円/㎡)	令和4年 基準地価格 (円/㎡)	令和4年 地価公示価格 (円/㎡)
いわき 5-3	いわき (5-4)	平字童子町4番10	88,000	86,600	85,400
いわき 5-5	いわき (5-7)	小名浜花畑町10番7	60,600	60,000	60,000
白河 -2	白河 (-4)	白河市南町12番	33,700	33,700	33,700
須賀川 -5	須賀川 (-6)	須賀川市弘法坦120番	42,400	42,200	41,400
(茨城県)					
水戸 -4	水戸 (-19)	水戸市東赤塚2183番5	40,000	40,000	40,000
水戸 -18	水戸 (-27)	備前町842番2外『備前町5-5』	105,000	105,000	105,000
水戸 5-1	水戸 (5-6)	赤塚1丁目1983番2	57,100	57,100	57,100
水戸 5-4	水戸 (5-3)	泉町1丁目26番外『泉町1-2-1』	116,000	115,000	114,000
日立 -14	日立 (-5)	日立市末広町3丁目152番外『末広町3-23-18』	41,500	41,500	41,500
日立 5-1	日立 (5-2)	鹿島町1丁目196番『鹿島町1-1-13』	67,800	67,900	68,000
土浦 -9	土浦 (-20)	土浦市千束町1280番18『千束町2-15』	51,300	51,000	50,800
土浦 5-2	土浦 (5-4)	桜町3丁目3309番2『桜町3-1-3』	58,500	58,700	58,900
古河 -18	古河 (-11)	古河市上辺見字一丁目2657番2	46,300	46,200	46,000
古河 5-1	古河 (5-3)	本町1丁目5603番2外『本町1-3-9』	75,200	75,000	74,700
石岡 -11	石岡 (-2)	石岡市府中5丁目7921番6『府中5-3-6』	20,800	20,800	20,800
石岡 5-3	石岡 (5-1)	東石岡5丁目2926番1『東石岡5-7-3』	41,800	41,800	41,800
龍ヶ崎 -6	龍ヶ崎 (-1)	龍ヶ崎市佐貫4丁目8番7	61,900	61,900	62,100
龍ヶ崎 9-1	龍ヶ崎 (9-1)	向陽台3丁目4番1外	21,100	20,800	20,500
常総 -3	常総 (-2)	常総市水海道山田町字八間西4722番4	26,800	27,000	27,300
常総 5-2	常総 (5-1)	水海道淵頭町字石宮2881番1	38,800	39,000	39,100
常陸太田 -2	常陸太田 (-2)	常陸太田市木崎二町3843番2	27,200	27,200	27,300
高萩 -3	高萩 (-1)	高萩市有明町2丁目35番2外	22,700	22,700	22,800
笠間 5-1	笠間 (5-1)	笠間市赤坂9番5	32,000	32,100	32,200
取手 -12	取手 (-4)	取手市台宿1丁目702番7『台宿1-7-22』	68,900	69,700	70,000
取手 -14	取手 (-1)	戸頭3丁目14番19『戸頭3-14-28』	48,000	48,000	48,000
つくば -3	つくば (-8)	つくば市春日2丁目15番5	128,000	126,000	118,000
つくば -4	つくば (-12)	谷田部字駒形4032番3外	22,400	22,500	22,600
つくば 5-4	つくば (5-5)	東新井24番3外	187,000	183,000	179,000
ひたちなか -12	ひたちなか (-7)	ひたちなか市東大島4丁目4番2外『東大島4-4-2』	49,100	48,900	48,700
ひたちなか 5-2	ひたちなか (5-2)	笹野町3丁目2番19『笹野町3-2-5』	54,200	54,200	54,200
鹿嶋 5-1	鹿嶋 (5-1)	鹿嶋市宮中1丁目2219番2外『宮中1-9-30』	25,500	25,500	25,600
守谷 -8	守谷 (-1)	守谷市けやき台5丁目13番7	112,000	110,000	109,000
那珂 -4	那珂 (-3)	那珂市菅谷字小六内1941番49	26,600	26,600	26,600
筑西 -5	筑西 (-2)	筑西市菅谷字大道1768番	31,500	31,500	31,500
筑西 5-1	筑西 (5-2)	字田谷川乙954番	44,300	44,300	44,300
稲敷 -1	稲敷 (-1)	稲敷市佐倉字佐倉原3332番7	10,500	10,600	10,700
神栖 -1	神栖 (-4)	神栖市神栖2丁目1219番157『神栖2-14-24』	24,100	23,800	23,500
つくばみらい -4	つくばみらい (-9)	つくばみらい市紫峰ヶ丘2丁目14番6	76,600	72,600	68,400
大洗 -1	大洗 (-2)	東茨城郡大洗町桜道392番外	27,700	27,800	27,900
茨城境 -3	境 (-1)	猿島郡境町字松ノ岡2189番45	25,900	25,900	25,900

標準地番号	(標準地番号)	標準地の所在及び地番並びに住居表示	令和5年 地価公示価格 (円/㎡)	令和4年 基準地価格 (円/㎡)	令和4年 地価公示価格 (円/㎡)
(栃木県)					
宇都宮 - 1	宇都宮 ( - 1 )	宇都宮市昭和2丁目439番4『昭和2-5-24』	111,000	110,000	110,000
宇都宮 - 15	宇都宮 ( - 7 )	中戸祭町字権現山857番2外	65,800	65,500	65,300
宇都宮 - 31	宇都宮 ( - 16 )	峰2丁目54番4『峰2-11-13』	76,800	76,500	76,200
宇都宮 - 51	宇都宮 ( - 46 )	緑4丁目1867番24『緑4-3-15』	60,000	59,900	59,900
宇都宮 5-1	宇都宮 ( 5-2 )	池上町1番3	318,000	318,000	318,000
宇都宮 5-7	宇都宮 ( 5-3 )	栄町6番16『栄町6-16』	149,000	148,000	147,000
宇都宮 5-12	宇都宮 ( 5-5 )	双葉2丁目438番31	76,500	76,600	76,700
宇都宮 5-34	宇都宮 ( 5-23 )	東宿郷1丁目4番1『東宿郷1-4-14』	395,000	389,000	384,000
足利 - 8	足利 ( - 14 )	足利市丸山町693番38	37,200	37,400	37,600
足利 - 22	足利 ( - 4 )	朝倉町2丁目13番16	50,200	50,400	50,500
足利 5-1	足利 ( 5-1 )	通2丁目12番16外	52,400	53,000	53,400
栃木 - 4	栃木 ( - 9 )	栃木市嘉右衛門町字原屋敷1417番14外『嘉右衛門町6-14』	38,100	38,100	38,100
栃木 - 16	栃木 ( - 11 )	大平町真弓字中才1616番2	23,600	23,800	24,000
栃木 5-1	栃木 ( 5-4 )	平柳町2丁目字下り元1034番3外『平柳町2-14-11』	37,000	37,100	37,200
佐野 - 15	佐野 ( - 9 )	佐野市高萩町字屋敷敷1222番9外	39,200	38,900	38,800
佐野 - 24	佐野 ( - 15 )	田沼町字元屋敷1296番3	24,100	24,200	24,400
佐野 5-1	佐野 ( 5-1 )	伊賀町字百石町708番9	39,500	39,600	39,800
鹿沼 - 10	鹿沼 ( - 3 )	鹿沼市府所町字中川原140番3	35,000	35,300	35,400
鹿沼 5-2	鹿沼 ( 5-1 )	石橋町字西石橋町1543番1	49,100	49,400	50,000
小山 - 5	小山 ( - 19 )	小山市城東3丁目126番13外『城東3-26-21』	71,700	71,000	70,500
小山 - 20	小山 ( - 15 )	大字千駄塚字道西361番10	25,400	25,500	25,700
小山 5-3	小山 ( 5-5 )	駅東通り2丁目85番1『駅東通り2-40-31』	88,900	88,500	88,200
真岡 - 4	真岡 ( - 5 )	真岡市荒町4丁目19番17	34,700	34,700	34,800
真岡 5-3	真岡 ( 5-2 )	大谷本町2番7外	42,400	42,500	42,800
大田原 - 1	大田原 ( - 8 )	大田原市住吉町1丁目2510番61『住吉町1-8-17』	28,700	28,700	28,700
大田原 5-2	大田原 ( 5-2 )	中央1丁目2239番1『中央1-1-29』	33,700	33,900	34,300
下野 - 7	下野 ( - 4 )	下野市石橋字横塚869番3	46,500	46,400	46,500
下野 5-1	下野 ( 5-2 )	石橋字宿並東側292番2	55,100	55,100	55,100
(群馬県)					
前橋 - 6	前橋 ( - 19 )	前橋市下細井町字冷田621番8	50,100	50,400	50,600
前橋 - 12	前橋 ( - 4 )	南町2丁目28番8外	81,700	81,400	81,100
前橋 5-1	前橋 ( 5-10 )	千代田町4丁目7番18外『千代田町4-7-8』	114,000	115,000	116,000
前橋 5-8	前橋 ( 5-13 )	昭和町2丁目230番3『昭和町2-2-7』	63,600	63,700	63,900
高崎 - 4	高崎 ( - 22 )	高崎市上並榎町字八反田205番4	73,700	73,600	73,500
高崎 5-2	高崎 ( 5-4 )	連雀町85番1外	208,000	208,000	208,000
高崎 5-3	高崎 ( 5-6 )	中紺屋町22番1外	83,000	83,000	83,000
高崎 5-7	高崎 ( 5-10 )	飯塚町字島前1554番3	73,100	73,100	73,100
桐生 - 1	桐生 ( - 1 )	桐生市宮本町1丁目1332番6外『宮本町1-5-7』	32,800	32,900	33,300
桐生 - 12	桐生 ( - 9 )	相生町5丁目字間々通121番13	31,000	31,300	31,500
桐生 5-1	桐生 ( 5-1 )	本町6丁目字六丁目371番2	38,100	38,700	39,200

標準地番号	(標準地番号)	標準地の所在及び地番並びに住居表示	令和5年 地価公示価格 (円/㎡)	令和4年 標準地価格 (円/㎡)	令和4年 地価公示価格 (円/㎡)
伊勢崎 - 1 4	伊勢崎 ( - 4 )	伊勢崎市馬見塚町3 2 7 3 番 7	32,000	32,100	32,200
伊勢崎 - 2 1	伊勢崎 ( - 9 )	曲輪町1 9 番 2 5 『曲輪町1 9 - 1 0 』	39,300	39,400	39,500
伊勢崎 5 - 3	伊勢崎 ( 5 - 4 )	本町4 番 1 6	59,000	59,300	59,600
太田 - 6	太田 ( - 1 1 )	太田市東本町5 1 番 9 『東本町5 1 - 2 7 』	51,100	51,100	51,100
太田 - 1 2	太田 ( - 7 )	高林寿町1 8 1 4 番 1 2	39,800	39,900	40,000
太田 - 2 8	太田 ( - 2 1 )	新田木崎町1 3 3 番 2	28,600	28,600	28,600
太田 5 - 3	太田 ( 5 - 3 )	新井町5 2 0 番 1 4	84,600	84,200	84,000
館林 - 3	館林 ( - 4 )	館林市緑町1 丁目1 9 番 6 『緑町1 - 1 9 - 6 』	40,000	40,200	40,500
館林 5 - 2	館林 ( 5 - 1 )	大手町3 5 番 1 外 『大手町6 - 3 3 』	44,100	44,500	44,700
渋川 - 2	渋川 ( - 2 )	渋川市渋川字並木7 6 3 番 8 外	37,200	37,500	37,600
富岡 - 1	富岡 ( - 1 )	富岡市富岡字天神基1 3 3 9 番 4	34,900	35,300	35,800
安中 - 1	安中 ( - 1 )	安中市安中2 丁目地尻2 4 9 6 番 9 『安中2 - 2 - 2 5 』	30,800	31,100	31,500
みどり - 1	みどり ( - 3 )	みどり市笠懸町鹿4 4 6 5 番 8	26,600	26,600	26,600
群馬千代田 - 1	千代田 ( - 2 )	邑楽郡千代田町大字赤岩字南権現1 0 0 7 番 2 外	20,400	20,500	20,700
大泉 - 1	大泉 ( - 3 )	大泉町住吉2 1 3 7 番 2 8 3 『住吉3 8 - 3 』	33,100	33,100	33,200
邑楽 - 2	邑楽 ( - 1 )	邑楽町大字明野4 2 番 8	28,000	28,100	28,200
( 埼玉県 )					
さいたま西 - 4	さいたま西 ( - 6 )	さいたま市西区大字土屋字上谷4 3 6 番 7 1	115,000	114,000	113,000
さいたま北 - 3	さいたま北 ( - 2 )	北区土呂町1 丁目3 9 番 1 0	278,000	273,000	269,000
さいたま大宮 - 9	さいたま大宮 ( - 1 )	大宮区大成町1 丁目2 8 2 番 2 外	283,000	278,000	274,000
さいたま大宮 5 - 2	さいたま大宮 ( 5 - 5 )	大門町3 丁目5 9 番 1	1,160,000	1,140,000	1,110,000
さいたま見沼 - 1 4	さいたま見沼 ( - 6 )	見沼区大字南中丸字南五反田1 1 1 7 番 3 5	115,000	115,000	115,000
さいたま見沼 5 - 1	さいたま見沼 ( 5 - 1 )	東大宮4 丁目9 番 3	302,000	299,000	296,000
さいたま中央 5 - 4	さいたま中央 ( 5 - 4 )	中央区鈴谷2 丁目7 4 4 番 1 外 ( 南与野駅西口1 3 街区6 外 )	356,000	351,000	345,000
さいたま中央 5 - 5	さいたま中央 ( 5 - 5 )	新都心4 番 1 外	935,000	923,000	913,000
さいたま浦和 - 2	さいたま浦和 ( - 2 )	浦和区岸町3 丁目1 3 1 番 1 『岸町3 - 1 - 1 9 』	537,000	526,000	510,000
さいたま浦和 - 9	さいたま浦和 ( - 4 )	北浦和1 丁目3 9 番 2 『北浦和1 - 5 - 1 2 』	391,000	385,000	378,000
さいたま浦和 5 - 4	さいたま浦和 ( 5 - 5 )	仲町1 丁目9 7 番 1 『仲町1 - 6 - 1 』	845,000	826,000	810,000
さいたま南 - 1 3	さいたま南 ( - 2 )	南区鹿手袋4 丁目5 3 7 番 2 『鹿手袋4 - 9 - 5 』	339,000	330,000	325,000
さいたま南 5 - 3	さいたま南 ( 5 - 3 )	白幡5 丁目1 5 2 7 番 6 外 『白幡5 - 1 9 - 2 2 』	662,000	646,000	635,000
さいたま緑 - 1	さいたま緑 ( - 1 )	緑区大間木3 丁目3 3 番 3	173,000	167,000	166,000
さいたま緑 - 4	さいたま緑 ( - 9 )	原山4 丁目2 5 2 番 3 7 『原山4 - 2 3 - 1 2 』	195,000	187,000	186,000
さいたま岩槻 - 1	さいたま岩槻 ( - 2 )	岩槻区本町3 丁目2 7 7 1 番 2 『本町3 - 1 9 - 1 9 』	116,000	114,000	113,000
川越 - 2	川越 ( - 2 0 )	川越市仙波町2 丁目1 7 番 2 2	281,000	277,000	273,000
川越 - 7	川越 ( - 6 )	砂新田2 丁目1 9 番 2 1 外	165,000	163,000	161,000
川越 5 - 4	川越 ( 5 - 4 )	新富町1 丁目1 1 番 8	382,000	376,000	370,000
熊谷 - 1 2	熊谷 ( - 1 3 )	熊谷市赤城町3 丁目3 2 番 2 外	72,200	72,000	71,600
熊谷 5 - 3	熊谷 ( 5 - 5 )	宮町2 丁目1 3 2 番 2	98,000	97,800	97,800
川口 - 1	川口 ( - 2 5 )	川口市西青木1 丁目3 8 9 番 4 『西青木1 - 1 9 - 6 』	351,000	338,000	330,000
川口 - 2 8	川口 ( - 2 7 )	戸塚東2 丁目1 3 番 8 内 『戸塚東2 - 1 3 - 2 0 』	228,000	220,000	214,000
川口 - 3 1	川口 ( - 2 4 )	東本郷2 丁目2 番 2 0 『東本郷2 - 2 - 2 9 』	142,000	140,000	139,000

標準地番号	(基準地番号)	標準地の所在及び地番並びに住居表示	令和5年 地価公示価格 (円/㎡)	令和4年 基準地価格 (円/㎡)	令和4年 地価公示価格 (円/㎡)
川口 - 3 3	川口 ( - 1 1 )	上青木西3丁目10番10 ㊦上青木西3 - 1 0 - 2 4 ㊦	225,000	218,000	211,000
川口 - 5 1	川口 ( - 8 )	朝日3丁目18番2 ㊦朝日3 - 1 3 - 9 ㊦	230,000	223,000	220,000
川口 - 7 4	川口 ( - 2 8 )	坂下町3丁目586番2 ㊦坂下町3 - 1 2 - 1 4 ㊦	217,000	207,000	202,000
川口 5 - 2	川口 ( 5 - 1 )	栄町3丁目66番3 ㊦栄町3 - 1 2 - 2 ㊦	1,330,000	1,310,000	1,300,000
行田 - 6	行田 ( - 7 )	行田市向町148番1 ㊦向町7 - 4 0 ㊦	37,500	37,600	37,900
行田 5 - 3	行田 ( 5 - 1 )	壺里山町18番6	80,300	80,400	80,400
所沢 - 1	所沢 ( - 2 0 )	所沢市緑町4丁目1842番10 ㊦緑町4 - 3 7 - 5 ㊦	215,000	212,000	209,000
所沢 - 2 6	所沢 ( - 7 )	大字北秋津字旧安松道282番7	206,000	203,000	200,000
所沢 - 4 3	所沢 ( - 1 6 )	上新井5丁目67番26	181,000	178,000	176,000
所沢 5 - 6	所沢 ( 5 - 4 )	小手指町1丁目15番7	333,000	329,000	326,000
飯能 - 3	飯能 ( - 9 )	飯能市緑町14番36	118,000	118,000	117,000
飯能 5 - 1	飯能 ( 5 - 2 )	仲町197番6 ㊦仲町10 - 3 ㊦	242,000	242,000	242,000
加須 - 2	加須 ( - 6 )	加須市諏訪2丁目2番15 ㊦諏訪2 - 2 - 2 3 ㊦	46,700	46,800	47,000
本庄 - 3	本庄 ( - 6 )	本庄市緑1丁目2891番 ㊦緑1 - 9 - 7 ㊦	65,800	65,800	65,800
東松山 - 1	東松山 ( - 7 )	東松山市箭弓町1丁目5434番2 ㊦箭弓町1 - 1 9 - 5 ㊦	113,000	112,000	111,000
東松山 5 - 1	東松山 ( 5 - 1 )	箭弓町1丁目5239番3 ㊦箭弓町1 - 4 - 1 5 ㊦	164,000	164,000	164,000
春日部 - 3	春日部 ( - 2 )	春日部市中央2丁目15番3	147,000	146,000	145,000
春日部 - 2 1	春日部 ( - 3 )	本田町1丁目98番3	86,900	86,900	86,900
春日部 5 - 2	春日部 ( 5 - 3 )	中央1丁目51番12	364,000	364,000	364,000
狭山 - 2	狭山 ( - 2 )	狭山市入間川1丁目3338番4 ㊦入間川1 - 2 3 - 9 ㊦	149,000	148,000	146,000
羽生 - 7	羽生 ( - 2 )	羽生市南2丁目1232番2 ㊦南2 - 7 - 9 ㊦	39,600	39,800	39,900
鴻巣 - 1	鴻巣 ( - 5 )	鴻巣市本町3丁目2399番4外 ㊦本町3 - 6 - 1 6 ㊦	112,000	111,000	109,000
深谷 - 8	深谷 ( - 1 1 )	深谷市上柴町西4丁目6番23外	66,000	66,000	66,000
上尾 - 1	上尾 ( - 7 )	上尾市上町1丁目70番246 ㊦上町1 - 1 0 - 1 3 ㊦	173,000	170,000	168,000
上尾 - 1 1	上尾 ( - 6 )	浅間台3丁目33番11	122,000	121,000	120,000
草加 - 1 7	草加 ( - 2 )	草加市栄町3丁目987番16 ㊦栄町3 - 1 1 - 4 ㊦	196,000	194,000	191,000
草加 - 2 5	草加 ( - 1 3 )	谷塚町字谷際1446番38	170,000	168,000	165,000
越谷 - 4	越谷 ( - 4 )	越谷市南越谷5丁目6番22	229,000	225,000	219,000
越谷 - 2 0	越谷 ( - 1 1 )	千間台西2丁目20番2	146,000	146,000	146,000
戸田 - 4	戸田 ( - 1 )	戸田市上戸田2丁目30番8 ㊦上戸田2 - 3 0 - 1 4 ㊦	300,000	293,000	287,000
入間 - 6	入間 ( - 9 )	入間市久保稲荷1丁目3番12	123,000	122,000	121,000
朝霞 - 7	朝霞 ( - 4 )	朝霞市本町1丁目1752番9 ㊦本町1 - 1 7 - 1 9 ㊦	283,000	278,000	273,000
志木 - 2	志木 ( - 4 )	志木市柏町4丁目2682番7 ㊦柏町4 - 8 - 4 0 ㊦	264,000	259,000	255,000
和光 - 1	和光 ( - 1 )	和光市新倉1丁目4028番12 ㊦新倉1 - 2 2 - 9 6 ㊦	313,000	307,000	301,000
新座 - 3	新座 ( - 8 )	新座市片山2丁目2834番5 ㊦片山2 - 1 1 - 1 6 ㊦	162,000	160,000	157,000
新座 - 1 6	新座 ( - 1 1 )	野火止6丁目1278番 ㊦野火止6 - 5 - 1 0 ㊦	239,000	236,000	233,000
新座 5 - 1	新座 ( 5 - 1 )	東北2丁目36番109外 ㊦東北2 - 3 6 - 2 4 ㊦	699,000	686,000	674,000
桶川 - 1	桶川 ( - 6 )	桶川市寿2丁目1341番1 ㊦寿2 - 1 3 - 2 1 ㊦	124,000	123,000	122,000
久喜 - 4	久喜 ( - 6 )	久喜市本町3丁目258番3 ㊦本町3 - 1 6 - 1 1 ㊦	95,300	94,800	94,800
北本 - 1 2	北本 ( - 4 )	北本市中央4丁目198番	123,000	122,000	121,000
八潮 - 1 0	八潮 ( - 3 )	八潮市八潮4丁目23番6	166,000	164,000	163,000

標準地番号	(標準地番号)	標準地の所在及び地番並びに住居表示	令和5年 地価公示価格 (円/㎡)	令和4年 基準地価格 (円/㎡)	令和4年 地価公示価格 (円/㎡)
富士見 - 8	富士見 ( - 2 )	富士見市水谷2丁目7番8	218,000	215,000	211,000
三郷 - 1 2	三郷 ( - 3 )	三郷市早稲田3丁目17番13	132,000	132,000	131,000
蓮田 - 2	蓮田 ( - 5 )	蓮田市東5丁目607番1外『東5-7-14』 <sub>a</sub>	130,000	128,000	127,000
幸手 - 1	幸手 ( - 2 )	幸手市中1丁目4436番17『中1-4-47』 <sub>a</sub>	59,600	59,700	59,800
幸手 5 - 1	幸手 ( 5 - 1 )	中2丁目6259番2外『中2-2-6』 <sub>a</sub>	67,300	67,500	67,700
鶴ヶ島 - 6	鶴ヶ島 ( - 4 )	鶴ヶ島市脚折町1丁目11番16『脚折町1-11-18』 <sub>a</sub>	109,000	108,000	107,000
ふじみ野 - 5	ふじみ野 ( - 1 )	ふじみ野市駒西2丁目423番22『駒西2-9-25』 <sub>a</sub>	188,000	185,000	182,000
毛呂山 - 1	毛呂山 ( - 1 )	入間郡毛呂山町中央3丁目3番3外	42,400	42,500	42,500
埼玉滑川 - 4	滑川 ( - 4 )	比企郡滑川町月の輪7丁目23番8	60,800	60,800	60,800
嵐山 - 1	嵐山 ( - 2 )	嵐山町大字菅谷字東原249番46	46,000	46,000	46,000
ときがわ - 2	ときがわ ( - 1 )	ときがわ町大字玉川字伊勢台1169番1	17,800	17,900	18,100
宮代 - 9	宮代 ( - 5 )	南埼玉郡宮代町道佛2丁目82番『道佛2-6-6』 <sub>a</sub>	60,500	60,500	60,500
杉戸 - 4	杉戸 ( - 1 )	北葛飾郡杉戸町杉戸1丁目1568番18『杉戸1-3-27』 <sub>a</sub>	64,000	64,000	64,000
(千葉県)					
千葉中央 - 7	中央 ( - 1 3 )	千葉市中央区春日2丁目11番9『春日2-9-4』 <sub>a</sub>	337,000	336,000	335,000
千葉中央 - 1 2	中央 ( - 2 5 )	本町2丁目8番16『本町2-8-12』 <sub>a</sub>	160,000	158,000	155,000
千葉中央 - 1 7	中央 ( - 1 5 )	千葉寺町695番26	118,000	116,000	114,000
千葉中央 - 2 8	中央 ( - 1 4 )	村田町140番14	73,500	72,500	71,500
千葉中央 5 - 1	中央 ( 5 - 1 3 )	富士見2丁目2番3『富士見2-2-3』 <sub>a</sub>	2,150,000	2,040,000	2,000,000
千葉中央 5 - 1 0	中央 ( 5 - 1 4 )	長洲1丁目56番7『長洲1-20-2』 <sub>a</sub>	265,000	261,000	255,000
千葉中央 5 - 1 2	中央 ( 5 - 1 2 )	祐光4丁目1591番1外『祐光4-1-5』 <sub>a</sub>	149,000	146,000	143,000
千葉中央 5 - 1 5	中央 ( 5 - 5 )	本千葉町1番4『本千葉町1-3』 <sub>a</sub>	510,000	500,000	500,000
千葉花見川 - 1 5	花見川 ( - 1 1 )	花見川区幕張本郷3丁目6番14『幕張本郷3-6-3』 <sub>a</sub>	260,000	258,000	256,000
千葉花見川 - 1 7	花見川 ( - 1 2 )	千種町361番21	53,600	53,700	53,800
千葉稲毛 - 8	稲毛 ( - 1 3 )	稲毛区園生町408番35	81,000	81,000	81,000
千葉稲毛 5 - 1	稲毛 ( 5 - 3 )	小仲台2丁目5番17『小仲台2-5-14』 <sub>a</sub>	463,000	457,000	448,000
千葉若葉 - 2	若葉 ( - 9 )	若葉区都賀3丁目28番2『都賀3-28-2』 <sub>a</sub>	144,000	141,000	138,000
千葉若葉 - 4	若葉 ( - 1 3 )	加曽利町987番13	59,600	59,000	59,000
千葉若葉 - 1 6	若葉 ( - 1 1 )	みつわ台4丁目5番24『みつわ台4-5-17』 <sub>a</sub>	102,000	101,000	99,700
千葉緑 - 7	緑 ( - 4 )	緑区おゆみ野5丁目24番2	109,000	107,000	104,000
市川 - 1 1	市川 ( - 2 1 )	市川市中山2丁目566番3外『中山2-2-2』 <sub>a</sub>	227,000	225,000	223,000
市川 - 3 0	市川 ( - 4 )	宮久保1丁目10番14『宮久保1-19-14』 <sub>a</sub>	181,000	170,000	165,000
市川 - 3 3	市川 ( - 1 4 )	福栄1丁目14番13『福栄1-14-11』 <sub>a</sub>	344,000	330,000	317,000
市川 - 3 5	市川 ( - 1 0 )	菅野2丁目141番13外『菅野2-3-15』 <sub>a</sub>	420,000	396,000	385,000
市川 - 5 4	市川 ( - 1 2 )	新田2丁目1223番1『新田2-28-14』 <sub>a</sub>	362,000	345,000	330,000
市川 5 - 4	市川 ( 5 - 5 )	八幡2丁目131番2『八幡2-16-6』 <sub>a</sub>	2,120,000	2,020,000	1,930,000
船橋 - 1	船橋 ( - 3 4 )	船橋市西船5丁目448番2『西船5-19-16』 <sub>a</sub>	300,000	290,000	285,000
船橋 - 7	船橋 ( - 1 7 )	二和東6丁目103番141『二和東6-6-5』 <sub>a</sub>	102,000	100,000	100,000
船橋 - 1 0	船橋 ( - 3 1 )	前原西2丁目265番6『前原西2-41-3』 <sub>a</sub>	300,000	286,000	282,000
船橋 - 2 2	船橋 ( - 1 1 )	本町4丁目1519番1『本町4-28-16』 <sub>a</sub>	349,000	325,000	318,000
船橋 - 2 8	船橋 ( - 5 )	丸山5丁目18番27外『丸山5-33-11』 <sub>a</sub>	115,000	115,000	114,000

標準地番号	(標準地番号)	標準地の所在及び地番並びに住居表示	令和5年 地価公示価格 (円/㎡)	令和4年 基準地価格 (円/㎡)	令和4年 地価公示価格 (円/㎡)
船橋 - 3 7	船橋 ( - 1 3 )	習志野台5丁目24番19『習志野台5-24-22a』	139,000	137,000	136,000
船橋 5 - 5	船橋 ( 5 - 8 )	西船4丁目287番3『西船4-18-15a』	500,000	480,000	470,000
船橋 5 - 6	船橋 ( 5 - 2 )	前原西2丁目586番『前原西2-13-13a』	1,100,000	1,030,000	1,010,000
木更津 - 1 9	木更津 ( - 1 3 )	木更津市中里1丁目1391番6『中里1-4-5a』	32,500	32,500	32,500
木更津 - 3 2	木更津 ( - 2 )	清見台南3丁目10番4『清見台南3-10-3a』	58,400	57,200	56,400
木更津 5 - 6	木更津 ( 5 - 4 )	東中央3丁目3番2『東中央3-3-13a』	65,300	64,500	63,300
松戸 - 1 3	松戸 ( - 2 1 )	松戸市岩瀬字住吉町23番3外	268,000	264,000	260,000
松戸 - 1 8	松戸 ( - 1 1 )	稔台7丁目12番3	162,000	161,000	159,000
松戸 - 2 9	松戸 ( - 2 7 )	五香西2丁目30番23	110,000	108,000	106,000
松戸 - 3 9	松戸 ( - 7 )	二ツ木字上ノ台1642番	165,000	162,000	162,000
松戸 - 4 2	松戸 ( - 1 4 )	新松戸6丁目24番外	206,000	204,000	200,000
松戸 5 - 2	松戸 ( 5 - 6 )	西馬橋蔵元町12番	330,000	321,000	313,000
野田 - 1 7	野田 ( - 1 2 )	野田市春日町43番13	55,400	54,700	54,900
野田 - 2 1	野田 ( - 1 0 )	桜台字原ノ内195番46	64,000	62,200	61,000
成田 - 3	成田 ( - 1 4 )	成田市飯田町字東向野172番107	71,500	69,600	68,800
成田 - 1 3	成田 ( - 1 5 )	並木町字角林谷132番3	46,500	45,000	44,400
佐倉 - 9	佐倉 ( - 1 5 )	佐倉市籾木町1丁目7番73	80,400	79,700	79,300
佐倉 - 1 4	佐倉 ( - 1 4 )	上志津字東間作1769番62	85,000	84,300	83,700
習志野 - 1 3	習志野 ( - 1 1 )	習志野市大久保4丁目111番59『大久保4-13-36a』	149,000	148,000	147,000
柏 - 2	柏 ( - 3 1 )	柏市千代田2丁目1534番299『千代田2-6-21a』	272,000	268,000	261,000
柏 - 1 3	柏 ( - 3 2 )	高田字西中上224番96	75,800	75,000	75,000
柏 - 1 5	柏 ( - 2 2 )	塚崎2丁目5番21	61,000	59,400	58,800
柏 - 3 1	柏 ( - 3 0 )	増尾台2丁目1881番109『増尾台2-23-9a』	97,600	95,000	93,500
柏 5 - 2	柏 ( 5 - 4 )	柏2丁目41番2外『柏2-8-20a』	708,000	700,000	680,000
柏 9 - 4	柏 ( 9 - 2 )	風早1丁目7番1外	94,800	83,400	79,300
市原 - 3	市原 ( - 2 9 )	市原市姉崎字宮ノ下2236番5	54,600	54,200	53,600
市原 - 2 5	市原 ( - 2 8 )	五井東3丁目11番4	95,500	94,500	93,900
市原 - 3 4	市原 ( - 2 7 )	八幡石塚2丁目3番6	63,300	62,300	61,600
流山 - 4	流山 ( - 3 )	流山市平和台2丁目5番16	142,000	141,000	140,000
流山 - 1 0	流山 ( - 1 2 )	江戸川台東1丁目206番	101,000	99,000	98,000
八千代 - 1 6	八千代 ( - 1 5 )	八千代市八千代台南2丁目25番42『八千代台南2-16-7a』	136,000	135,000	134,000
八千代 - 2 5	八千代 ( - 6 )	緑が丘2丁目29番12	205,000	204,000	203,000
我孫子 - 7	我孫子 ( - 2 )	我孫子市白山2丁目2556番7『白山2-5-16a』	175,000	169,000	163,000
我孫子 - 1 3	我孫子 ( - 7 )	湖北台8丁目10番11『湖北台8-10-5a』	57,900	57,600	57,500
我孫子 - 1 8	我孫子 ( - 1 )	柴崎台4丁目12番12『柴崎台4-12-38a』	153,000	151,000	142,000
鎌ヶ谷 - 4	鎌ヶ谷 ( - 9 )	鎌ヶ谷市道野辺中央4丁目998番38『道野辺中央4-5-18a』	117,000	116,000	115,000
君津 - 1 5	君津 ( - 1 2 )	君津市中野5丁目14番16『中野5-14-26a』	57,900	57,500	57,100
富津 - 2	富津 ( - 8 )	富津市大堀字東1499番2	17,400	17,500	17,500
浦安 - 4	浦安 ( - 1 0 )	浦安市北栄3丁目996番2『北栄3-36-9a』	400,000	375,000	361,000
浦安 - 1 6	浦安 ( - 9 )	舞浜3丁目9番189『舞浜3-27-9a』	400,000	390,000	360,000
浦安 5 - 2	浦安 ( 5 - 2 )	美浜1丁目6番4『美浜1-8-1a』	900,000	870,000	870,000

標準地番号	(標準地番号)	標準地の所在及び地番並びに住居表示	令和5年 地価公示価格 (円/㎡)	令和4年 標準地価格 (円/㎡)	令和4年 地価公示価格 (円/㎡)
四街道 - 1	四街道 ( - 9 )	四街道市和良比字三才 2 5 6 番 1 6 8	95,200	94,700	94,200
袖ヶ浦 - 6	袖ヶ浦 ( - 3 )	袖ヶ浦市蔵波台 1 丁目 1 3 番 5	62,000	61,600	61,200
印西 - 2	印西 ( - 3 )	印西市小林字宿 1 6 0 6 番 1 4 外	35,800	35,700	35,600
印西 5 - 1	印西 ( 5 - 2 )	中央北 2 丁目 1 番 2	196,000	195,000	195,000
白井 - 2	白井 ( - 4 )	白井市池の上 1 丁目 1 8 番 5 『池の上 1 - 1 8 - 5 』	83,000	82,000	81,600
(東京都)					
千代田 - 3	千代田 ( - 1 )	千代田区六番町 6 番 1 外	4,280,000	4,200,000	4,150,000
千代田 5 - 7	千代田 ( 5 - 2 5 )	神田小川町 1 丁目 1 番 1 外	5,660,000	5,600,000	5,570,000
千代田 5 - 1 9	千代田 ( 5 - 1 )	丸の内 3 丁目 2 番外 『丸の内 3 - 3 - 1 』	26,800,000	26,800,000	26,800,000
千代田 5 - 2 6	千代田 ( 5 - 1 7 )	神田駿河台 2 丁目 1 番 4 7	2,340,000	2,270,000	2,270,000
千代田 5 - 2 9	千代田 ( 5 - 1 8 )	麹町 4 丁目 4 番 2	6,310,000	6,250,000	6,210,000
中央 - 4	中央 ( - 2 )	中央区月島 3 丁目 2 5 0 3 番 『月島 3 - 2 5 - 3 』	1,390,000	1,360,000	1,330,000
中央 - 8	中央 ( - 3 )	晴海 5 丁目 1 番 4 『晴海 5 - 1 - 9 』	1,140,000	1,120,000	1,090,000
中央 5 - 2	中央 ( 5 - 1 4 )	銀座 6 丁目 4 番 1 3 外 『銀座 6 - 8 - 3 』	28,500,000	28,300,000	28,200,000
中央 5 - 1 4	中央 ( 5 - 9 )	新富 1 丁目 5 番 1 『新富 1 - 9 - 1 』	2,250,000	2,210,000	2,200,000
中央 5 - 1 6	中央 ( 5 - 4 )	日本橋本町 4 丁目 1 5 番 3 『日本橋本町 4 - 1 - 1 1 』	5,800,000	5,750,000	5,720,000
中央 5 - 2 0	中央 ( 5 - 2 0 )	日本橋人形町 2 丁目 2 1 番 1 0 『日本橋人形町 2 - 2 1 - 1 0 』	1,860,000	1,810,000	1,800,000
中央 5 - 2 9	中央 ( 5 - 1 3 )	銀座 2 丁目 2 番 1 9 外 『銀座 2 - 6 - 7 』	39,500,000	39,300,000	39,100,000
中央 5 - 5 4	中央 ( 5 - 5 )	銀座 7 丁目 5 番 2 外 『銀座 7 - 1 1 - 1 4 』	7,810,000	7,750,000	7,750,000
港 - 2	港 ( - 6 )	港区六本木 5 丁目 3 6 7 番 1 『六本木 5 - 1 3 - 1 』	2,360,000	2,330,000	2,310,000
港 - 4	港 ( - 1 0 )	赤坂 1 丁目 1 4 2 4 番 1 『赤坂 1 - 1 4 - 1 1 』	5,120,000	5,040,000	5,000,000
港 - 9	港 ( - 8 )	高輪 1 丁目 7 0 1 番 6 1 『高輪 1 - 9 - 5 』	1,520,000	1,490,000	1,460,000
港 5 - 1	港 ( 5 - 5 )	新橋 1 丁目 1 0 3 番 4 『新橋 1 - 1 8 - 1 6 』	13,300,000	13,200,000	13,000,000
港 5 - 7	港 ( 5 - 1 8 )	赤坂 2 丁目 1 3 0 1 番 5 外 『赤坂 2 - 1 3 - 2 3 』	4,940,000	4,870,000	4,840,000
港 5 - 1 0	港 ( 5 - 4 )	高輪 2 丁目 1 番 9 『高輪 2 - 1 9 - 1 9 』	4,110,000	4,030,000	3,950,000
港 5 - 1 2	港 ( 5 - 2 3 )	芝大門 2 丁目 2 0 1 番 1 外 『芝大門 2 - 1 1 - 1 』	2,500,000	2,440,000	2,410,000
港 5 - 4 4	港 ( 5 - 1 3 )	麻布台 3 丁目 5 番 9 外 『麻布台 3 - 4 - 1 0 』	3,370,000	3,320,000	3,270,000
新宿 - 4	新宿 ( - 1 2 )	新宿区大京町 6 番 8	950,000	930,000	912,000
新宿 - 1 7	新宿 ( - 9 )	高田馬場 1 丁目 1 8 2 番 3 2 外 『高田馬場 1 - 2 1 - 2 1 』	793,000	771,000	758,000
新宿 5 - 6	新宿 ( 5 - 1 1 )	高田馬場 2 丁目 1 4 0 番 1 3 外 『高田馬場 2 - 8 - 4 』	2,230,000	2,180,000	2,130,000
新宿 5 - 8	新宿 ( 5 - 1 5 )	四谷 3 丁目 1 番 8	4,170,000	4,070,000	4,000,000
新宿 5 - 9	新宿 ( 5 - 1 3 )	西新宿 2 丁目 6 番 『西新宿 2 - 6 - 1 』	12,800,000	12,800,000	12,800,000
新宿 5 - 1 3	新宿 ( 5 - 1 9 )	若松町 1 1 0 番 3 『若松町 3 3 - 9 』	1,550,000	1,520,000	1,500,000
新宿 5 - 1 5	新宿 ( 5 - 1 0 )	新宿 3 丁目 5 番 2 外 『新宿 3 - 5 - 4 』	18,000,000	17,700,000	17,400,000
新宿 5 - 2 2	新宿 ( 5 - 2 6 )	新宿 1 丁目 3 1 番 2 8 『新宿 1 - 3 1 - 1 6 』	1,630,000	1,600,000	1,570,000
新宿 5 - 4 0	新宿 ( 5 - 1 7 )	北新宿 1 丁目 3 5 3 番 6 1 『北新宿 1 - 1 2 - 1 2 』	1,090,000	1,070,000	1,050,000
文京 - 2	文京 ( - 2 )	文京区西片 1 丁目 1 0 番 2 7 2 『西片 1 - 1 1 - 5 』	1,200,000	1,170,000	1,160,000
文京 - 7	文京 ( - 5 )	白山 4 丁目 3 1 0 番 3 2 『白山 4 - 2 8 - 1 8 』	980,000	960,000	946,000
文京 - 1 0	文京 ( - 7 )	小石川 5 丁目 1 7 番 1 2 『小石川 5 - 1 7 - 1 2 』	1,010,000	986,000	965,000
文京 5 - 5	文京 ( 5 - 2 )	小石川 1 丁目 2 番 5 外 『小石川 1 - 3 - 2 1 』	2,720,000	2,640,000	2,600,000
文京 5 - 9	文京 ( 5 - 7 )	千駄木 3 丁目 4 2 番 1 5 『千駄木 3 - 4 0 - 2 』	1,440,000	1,390,000	1,360,000

標準地番号	(標準地番号)	標準地の所在及び地番並びに住居表示	令和5年 地価公示価格 (円/㎡)	令和4年 基準地価格 (円/㎡)	令和4年 地価公示価格 (円/㎡)
台東 - 4	台東 ( - 1 )	台東区上野桜木1丁目16番6『上野桜木1-1-5』 <sub>a</sub>	895,000	874,000	859,000
台東 5 - 5	台東 ( 5 - 17 )	西浅草2丁目66番2『西浅草2-13-10』 <sub>a</sub>	1,740,000	1,650,000	1,600,000
台東 5 - 7	台東 ( 5 - 8 )	浅草橋1丁目22番2『浅草橋1-18-10』 <sub>a</sub>	2,780,000	2,710,000	2,680,000
台東 5 - 17	台東 ( 5 - 21 )	三筋2丁目3番5外『三筋2-24-8』 <sub>a</sub>	1,240,000	1,210,000	1,190,000
台東 5 - 26	台東 ( 5 - 22 )	東上野1丁目15番13『東上野1-7-13』 <sub>a</sub>	1,330,000	1,300,000	1,280,000
台東 5 - 34	台東 ( 5 - 6 )	浅草5丁目77番15『浅草5-37-6』 <sub>a</sub>	610,000	595,000	588,000
墨田 - 1	墨田 ( - 4 )	墨田区向島3丁目17番5外『向島3-14-6』 <sub>a</sub>	511,000	500,000	490,000
墨田 5 - 7	墨田 ( 5 - 13 )	横川4丁目1番17外『横川4-8-2』 <sub>a</sub>	712,000	700,000	690,000
江東 - 7	江東 ( - 4 )	江東区南砂2丁目43番28『南砂2-16-6』 <sub>a</sub>	449,000	438,000	432,000
江東 5 - 10	江東 ( 5 - 8 )	亀戸1丁目8番14外『亀戸1-8-4』 <sub>a</sub>	895,000	880,000	850,000
江東 9 - 2	江東 ( 9 - 3 )	東雲2丁目9番42『東雲2-14-19』 <sub>a</sub>	500,000	495,000	485,000
品川 - 7	品川 ( - 2 )	品川区上大崎2丁目270番70『上大崎2-6-12』 <sub>a</sub>	1,220,000	1,200,000	1,170,000
品川 - 8	品川 ( - 5 )	西中延2丁目255番5『西中延2-9-1』 <sub>a</sub>	713,000	700,000	687,000
品川 5 - 4	品川 ( 5 - 10 )	上大崎2丁目561番1『上大崎2-13-35』 <sub>a</sub>	3,780,000	3,720,000	3,630,000
品川 5 - 9	品川 ( 5 - 12 )	平塚2丁目660番2『平塚2-16-3』 <sub>a</sub>	1,050,000	1,020,000	1,000,000
目黒 - 6	目黒 ( - 1 )	目黒区自由が丘2丁目123番8『自由が丘2-18-26』 <sub>a</sub>	1,170,000	1,140,000	1,130,000
目黒 - 12	目黒 ( - 5 )	祐天寺1丁目2153番22『祐天寺1-25-4』 <sub>a</sub>	852,000	836,000	827,000
目黒 5 - 2	目黒 ( 5 - 3 )	上目黒3丁目1860番6外『上目黒3-4-3』 <sub>a</sub>	4,260,000	4,150,000	4,050,000
目黒 5 - 4	目黒 ( 5 - 5 )	祐天寺2丁目1138番17『祐天寺2-3-11』 <sub>a</sub>	995,000	973,000	950,000
大田 - 2	大田 ( - 11 )	大田区久が原4丁目689番10『久が原4-42-4』 <sub>a</sub>	560,000	541,000	537,000
大田 - 18	大田 ( - 8 )	西馬込2丁目34番7外『西馬込2-25-13』 <sub>a</sub>	508,000	500,000	493,000
大田 - 22	大田 ( - 16 )	新蒲田2丁目120番3『新蒲田2-23-15』 <sub>a</sub>	461,000	454,000	445,000
大田 - 26	大田 ( - 17 )	大森中3丁目484番2『大森中3-29-4』 <sub>a</sub>	440,000	434,000	425,000
大田 - 30	大田 ( - 5 )	田園調布4丁目27番1『田園調布4-27-8』 <sub>a</sub>	672,000	668,000	667,000
大田 5 - 7	大田 ( 5 - 16 )	大森西5丁目4番4『大森西5-9-3』 <sub>a</sub>	620,000	607,000	598,000
大田 5 - 8	大田 ( 5 - 7 )	久が原3丁目1052番10『久が原3-37-6』 <sub>a</sub>	721,000	709,000	700,000
大田 5 - 13	大田 ( 5 - 13 )	西蒲田7丁目51番9『西蒲田7-51-11』 <sub>a</sub>	888,000	867,000	852,000
大田 5 - 22	大田 ( 5 - 8 )	蒲田本町2丁目4番13『蒲田本町2-2-2』 <sub>a</sub>	864,000	845,000	828,000
大田 9 - 2	大田 ( 9 - 3 )	東海2丁目7番1『東海2-1-2』 <sub>a</sub>	740,000	732,000	714,000
世田谷 - 2	世田谷 ( - 17 )	世田谷区等々力5丁目33番15	760,000	748,000	743,000
世田谷 - 13	世田谷 ( - 45 )	桜新町2丁目521番1『桜新町2-14-8』 <sub>a</sub>	904,000	899,000	884,000
世田谷 - 19	世田谷 ( - 41 )	喜多見4丁目4157番6『喜多見4-3-13』 <sub>a</sub>	307,000	303,000	301,000
世田谷 - 20	世田谷 ( - 22 )	瀬田4丁目334番17外『瀬田4-35-9』 <sub>a</sub>	672,000	662,000	658,000
世田谷 - 22	世田谷 ( - 36 )	祖師谷1丁目138番13『祖師谷1-4-8』 <sub>a</sub>	614,000	606,000	596,000
世田谷 - 23	世田谷 ( - 11 )	代田2丁目668番165『代田2-23-16』 <sub>a</sub>	787,000	770,000	764,000
世田谷 - 25	世田谷 ( - 19 )	弦巻5丁目616番19『弦巻5-19-8』 <sub>a</sub>	634,000	626,000	624,000
世田谷 - 50	世田谷 ( - 1 )	赤堤3丁目271番14『赤堤3-9-11』 <sub>a</sub>	670,000	658,000	653,000
世田谷 5 - 8	世田谷 ( 5 - 10 )	等々力2丁目17番6『等々力2-19-15』 <sub>a</sub>	1,020,000	992,000	987,000
世田谷 5 - 16	世田谷 ( 5 - 9 )	豪徳寺1丁目2032番8『豪徳寺1-22-5』 <sub>a</sub>	795,000	778,000	775,000
渋谷 - 2	渋谷 ( - 2 )	渋谷区千駄ヶ谷1丁目26番6『千駄ヶ谷1-26-11』 <sub>a</sub>	1,340,000	1,300,000	1,290,000
渋谷 - 6	渋谷 ( - 6 )	大山町1067番41外『大山町34-9』 <sub>a</sub>	1,210,000	1,200,000	1,170,000



標準地番号	(標準地番号)	標準地の所在及び地番並びに住居表示	令和5年 地価公示価格 (円/㎡)	令和4年 基準地価格 (円/㎡)	令和4年 地価公示価格 (円/㎡)
渋谷 - 7	渋谷 ( - 5 )	本町1丁目9番13『本町1-9-12』 <sub>a</sub>	730,000	723,000	709,000
渋谷 5 - 3	渋谷 ( 5 - 5 )	渋谷2丁目9番3『渋谷2-9-9』 <sub>a</sub>	6,590,000	6,500,000	6,430,000
渋谷 5 - 12	渋谷 ( 5 - 4 )	道玄坂2丁目213番『道玄坂2-29-19』 <sub>a</sub>	16,200,000	15,900,000	15,800,000
渋谷 5 - 15	渋谷 ( 5 - 2 )	恵比寿1丁目12番13『恵比寿1-11-2』 <sub>a</sub>	4,260,000	4,140,000	4,080,000
中野 - 1	中野 ( - 11 )	中野区新井2丁目48番27『新井2-8-10』 <sub>a</sub>	720,000	698,000	670,000
中野 - 3	中野 ( - 7 )	中央2丁目42番5『中央2-45-4』 <sub>a</sub>	609,000	600,000	582,000
中野 - 14	中野 ( - 1 )	鷺宮3丁目153番4『鷺宮3-28-5』 <sub>a</sub>	499,000	490,000	481,000
中野 5 - 4	中野 ( 5 - 4 )	中央4丁目34番15『中央4-27-5』 <sub>a</sub>	1,240,000	1,210,000	1,170,000
中野 5 - 5	中野 ( 5 - 9 )	野方6丁目734番16『野方6-31-11』 <sub>a</sub>	760,000	745,000	734,000
杉並 - 20	杉並 ( - 7 )	杉並区久我山1丁目370番4『久我山1-5-17』 <sub>a</sub>	763,000	747,000	733,000
杉並 - 21	杉並 ( - 12 )	成田東4丁目18番2『成田東4-13-19』 <sub>a</sub>	634,000	622,000	610,000
杉並 - 25	杉並 ( - 24 )	西荻南4丁目64番4『西荻南4-15-2』 <sub>a</sub>	653,000	643,000	626,000
杉並 - 28	杉並 ( - 25 )	下井草3丁目172番18『下井草3-35-18』 <sub>a</sub>	495,000	485,000	480,000
杉並 - 33	杉並 ( - 20 )	永福3丁目253番3『永福3-23-11』 <sub>a</sub>	760,000	742,000	724,000
杉並 - 42	杉並 ( - 18 )	西荻北2丁目23番11『西荻北2-21-1』 <sub>a</sub>	643,000	630,000	618,000
杉並 - 51	杉並 ( - 14 )	高井戸東4丁目1054番111『高井戸東4-26-14』 <sub>a</sub>	523,000	515,000	505,000
杉並 5 - 4	杉並 ( 5 - 11 )	阿佐谷南3丁目774番3『阿佐谷南3-37-14』 <sub>a</sub>	2,000,000	1,970,000	1,890,000
杉並 5 - 8	杉並 ( 5 - 2 )	成田東5丁目31番1外『成田東5-34-16』 <sub>a</sub>	900,000	885,000	855,000
杉並 5 - 22	杉並 ( 5 - 10 )	浜田山3丁目937番29『浜田山3-34-2』 <sub>a</sub>	844,000	828,000	808,000
豊島 - 7	豊島 ( - 4 )	豊島区千川1丁目12番14『千川1-20-8』 <sub>a</sub>	690,000	676,000	663,000
豊島 - 11	豊島 ( - 8 )	北大塚1丁目26番3『北大塚1-24-3』 <sub>a</sub>	742,000	720,000	705,000
豊島 5 - 5	豊島 ( 5 - 12 )	南池袋2丁目97番13『南池袋2-27-6』 <sub>a</sub>	3,940,000	3,840,000	3,750,000
豊島 5 - 9	豊島 ( 5 - 13 )	北大塚2丁目12番3『北大塚2-12-2』 <sub>a</sub>	1,420,000	1,380,000	1,350,000
豊島 5 - 18	豊島 ( 5 - 8 )	南長崎5丁目3872番4外『南長崎5-26-13』 <sub>a</sub>	773,000	750,000	735,000
北 - 12	北 ( - 2 )	北区上中里1丁目26番18外『上中里1-26-10』 <sub>a</sub>	616,000	600,000	587,000
北 - 28	北 ( - 4 )	赤羽2丁目349番2『赤羽2-32-5』 <sub>a</sub>	557,000	545,000	534,000
北 5 - 5	北 ( 5 - 2 )	東十条3丁目9番34『東十条3-15-10』 <sub>a</sub>	1,050,000	1,020,000	993,000
荒川 - 2	荒川 ( - 3 )	荒川区荒川2丁目21番35外『荒川2-21-2』 <sub>a</sub>	535,000	527,000	519,000
荒川 5 - 3	荒川 ( 5 - 8 )	南千住1丁目50番29外『南千住1-31-8』 <sub>a</sub>	564,000	557,000	553,000
荒川 5 - 4	荒川 ( 5 - 1 )	東日暮里3丁目1338番1外『東日暮里3-43-9』 <sub>a</sub>	881,000	853,000	831,000
板橋 - 4	板橋 ( - 8 )	板橋区東新町1丁目30番19『東新町1-30-9』 <sub>a</sub>	438,000	430,000	421,000
板橋 - 11	板橋 ( - 11 )	赤塚2丁目1990番22『赤塚2-25-31』 <sub>a</sub>	446,000	440,000	436,000
板橋 - 17	板橋 ( - 10 )	大山東町10番4『大山東町10-2』 <sub>a</sub>	588,000	575,000	564,000
板橋 - 22	板橋 ( - 4 )	高島平1丁目37番3『高島平1-37-4』 <sub>a</sub>	379,000	372,000	370,000
板橋 5 - 9	板橋 ( 5 - 13 )	常盤台2丁目6番7『常盤台2-6-5』 <sub>a</sub>	1,090,000	1,080,000	1,070,000
板橋 5 - 14	板橋 ( 5 - 10 )	蓮沼町26番9『蓮沼町26-9』 <sub>a</sub>	520,000	510,000	509,000
練馬 - 4	練馬 ( - 7 )	練馬区平和台2丁目1591番46『平和台2-22-3』 <sub>a</sub>	437,000	430,000	426,000
練馬 - 10	練馬 ( - 35 )	大泉学園町6丁目808番6『大泉学園町6-13-24』 <sub>a</sub>	251,000	249,000	247,000
練馬 - 12	練馬 ( - 17 )	春日町1丁目2211番19『春日町1-36-5』 <sub>a</sub>	434,000	426,000	421,000
練馬 - 29	練馬 ( - 5 )	貫井3丁目534番5『貫井3-29-21』 <sub>a</sub>	424,000	418,000	414,000
練馬 - 35	練馬 ( - 20 )	関町北2丁目628番23『関町北2-9-5』 <sub>a</sub>	444,000	437,000	433,000

標準地番号	(標準地番号)	標準地の所在及び地番並びに住居表示	令和5年 地価公示価格 (円/㎡)	令和4年 基準地価格 (円/㎡)	令和4年 地価公示価格 (円/㎡)
練馬 - 6 0	練馬 ( - 3 0 )	東大泉3丁目806番20『東大泉3-21-11a』	475,000	467,000	461,000
練馬 5 - 1	練馬 ( 5 - 6 )	豊玉北6丁目1番13『豊玉北6-1-8a』	1,510,000	1,470,000	1,450,000
練馬 5 - 7	練馬 ( 5 - 5 )	氷川台3丁目321番4外『氷川台3-40-11a』	700,000	686,000	678,000
足立 - 1 3	足立 ( - 1 2 )	足立区綾瀬3丁目22番10『綾瀬3-22-7a』	625,000	603,000	595,000
足立 - 3 0	足立 ( - 1 3 )	鹿浜6丁目10番21『鹿浜6-10-15a』	237,000	235,000	231,000
足立 - 3 4	足立 ( - 2 5 )	西新井1丁目32番8外『西新井1-32-3a』	330,000	321,000	315,000
足立 - 3 5	足立 ( - 1 6 )	東保木間2丁目19番6『東保木間2-19-3a』	276,000	272,000	270,000
足立 - 4 5	足立 ( - 1 4 )	竹の塚2丁目19番2『竹の塚2-19-2a』	399,000	396,000	391,000
足立 5 - 2	足立 ( 5 - 5 )	千住旭町45番2外『千住旭町40-22a』	1,480,000	1,420,000	1,390,000
足立 5 - 6	足立 ( 5 - 3 )	本木北町9番35外『本木北町9-21a』	287,000	285,000	279,000
足立 5 - 1 6	足立 ( 5 - 1 5 )	竹の塚5丁目1番2『竹の塚5-1-2a』	462,000	455,000	455,000
葛飾 - 1	葛飾 ( - 1 0 )	葛飾区東金町3丁目104番5『東金町3-34-1a』	386,000	380,000	378,000
葛飾 - 1 9	葛飾 ( - 1 4 )	水元3丁目10番48『水元3-10-13a』	233,000	231,000	228,000
葛飾 - 2 7	葛飾 ( - 9 )	青戸1丁目61番1『青戸1-5-4a』	421,000	412,000	410,000
葛飾 5 - 5	葛飾 ( 5 - 4 )	亀有3丁目643番2『亀有3-18-3a』	705,000	686,000	674,000
江戸川 - 5	江戸川 ( - 2 2 )	江戸川区東小岩6丁目2676番10『東小岩6-8-9a』	400,000	389,000	384,000
江戸川 - 2 5	江戸川 ( - 2 1 )	船堀7丁目1437番2『船堀7-5-17a』	403,000	392,000	390,000
江戸川 - 3 7	江戸川 ( - 2 0 )	東小松川2丁目4327番4『東小松川2-13-10a』	304,000	295,000	294,000
江戸川 - 4 0	江戸川 ( - 1 3 )	中葛西5丁目6番24『中葛西5-6-13a』	517,000	508,000	507,000
江戸川 5 - 3	江戸川 ( 5 - 3 )	西葛西6丁目15番28外『西葛西6-15-2a』	1,740,000	1,700,000	1,670,000
江戸川 5 - 5	江戸川 ( 5 - 4 )	南小岩7丁目1858番2『南小岩7-17-1a』	705,000	687,000	673,000
江戸川 5 - 6	江戸川 ( 5 - 8 )	中央2丁目1085番4『中央2-15-12a』	357,000	351,000	348,000
江戸川 9 - 4	江戸川 ( 9 - 1 )	臨海町3丁目6番25『臨海町3-6-3a』	379,000	370,000	363,000
八王子 - 1	八王子 ( - 4 7 )	八王子市めじろ台2丁目45番14	143,000	142,000	141,000
八王子 - 2	八王子 ( - 4 6 )	子安町1丁目552番9『子安町1-27-24a』	287,000	285,000	282,000
八王子 - 2 1	八王子 ( - 4 8 )	大和田町4丁目1827番5『大和田町4-8-8a』	171,000	169,000	167,000
八王子 - 4 0	八王子 ( - 4 9 )	東浅川町1番40	137,000	136,000	135,000
八王子 - 6 8	八王子 ( - 5 0 )	諏訪町122番5	75,000	75,000	75,000
八王子 - 7 6	八王子 ( - 5 1 )	越野26番13	162,000	160,000	159,000
八王子 5 - 2	八王子 ( 5 - 1 1 )	中町12番5『中町3-14a』	556,000	550,000	540,000
八王子 5 - 1 0	八王子 ( 5 - 1 2 )	並木町500番12『並木町8-16a』	173,000	171,000	170,000
八王子 9 - 2	八王子 ( 9 - 2 )	石川町2968番9外	109,000	102,000	100,000
立川 - 1 3	立川 ( - 1 5 )	立川市栄町5丁目47番5	248,000	244,000	242,000
立川 - 2 3	立川 ( - 1 4 )	錦町5丁目167番28外『錦町5-16-7a』	320,000	312,000	310,000
立川 5 - 1	立川 ( 5 - 6 )	曙町2丁目91番6外『曙町2-7-20a』	5,400,000	5,340,000	5,280,000
立川 5 - 6	立川 ( 5 - 2 )	錦町2丁目101番『錦町2-1-2a』	1,950,000	1,940,000	1,930,000
武蔵野 - 1	武蔵野 ( - 7 )	武蔵野市吉祥寺本町4丁目1839番23外『吉祥寺本町4-21-6a』	739,000	731,000	715,000
武蔵野 5 - 2	武蔵野 ( 5 - 2 )	吉祥寺本町1丁目2071番42内『吉祥寺本町1-9-12a』	7,250,000	7,120,000	7,000,000
武蔵野 5 - 3	武蔵野 ( 5 - 7 )	吉祥寺南町1丁目2728番9内『吉祥寺南町1-5-5a』	3,410,000	3,330,000	3,300,000
武蔵野 5 - 4	武蔵野 ( 5 - 3 )	吉祥寺本町2丁目1975番1外『吉祥寺本町2-17-2a』	1,550,000	1,510,000	1,490,000
三鷹 - 3	三鷹 ( - 9 )	三鷹市井口3丁目192番1『井口3-11-27a』	395,000	389,000	385,000

標準地番号	(標準地番号)	標準地の所在及び地番並びに住居表示	令和5年 地価公示価格 (円/㎡)	令和4年 基準地価格 (円/㎡)	令和4年 地価公示価格 (円/㎡)
三鷹 - 1 1	三鷹 ( - 1 2 )	牟礼4丁目639番14 ㊦牟礼4 - 1 2 - 2 ㊦	432,000	425,000	422,000
三鷹 5 - 1	三鷹 ( 5 - 3 )	下連雀3丁目256番14 ㊦下連雀3 - 2 6 - 1 0 ㊦	2,770,000	2,710,000	2,680,000
青梅 - 8	青梅 ( - 1 2 )	青梅市師岡町3丁目4番13	157,000	155,000	154,000
東京府中 - 1 0	府中 ( - 1 2 )	府中市美好町2丁目45番7	326,000	317,000	313,000
東京府中 - 2 1	府中 ( - 1 5 )	若松町3丁目25番17	317,000	308,000	301,000
東京府中 - 2 5	府中 ( - 1 8 )	南町3丁目31番76	285,000	278,000	274,000
東京府中 5 - 3	府中 ( 5 - 7 )	宮町1丁目23番9	860,000	845,000	820,000
昭島 - 1 2	昭島 ( - 9 )	昭島市昭和町4丁目250番42 ㊦昭和町4 - 1 0 - 1 6 ㊦	252,000	249,000	247,000
昭島 5 - 1	昭島 ( 5 - 3 )	昭和町5丁目228番8 ㊦昭和町5 - 1 0 - 1 7 ㊦	440,000	435,000	434,000
調布 - 9	調布 ( - 8 )	調布市深大寺東町6丁目29番19	265,000	260,000	257,000
調布 - 1 3	調布 ( - 1 )	調布ヶ丘1丁目16番23	432,000	422,000	411,000
調布 5 - 3	調布 ( 5 - 3 )	布田4丁目19番11	1,260,000	1,240,000	1,200,000
町田 - 5	町田 ( - 4 0 )	町田市中町2丁目549番5外 ㊦中町2 - 2 0 - 1 5 ㊦	307,000	301,000	299,000
町田 - 1 3	町田 ( - 4 1 )	相原町字中ヶ谷戸857番41	113,000	112,000	112,000
町田 - 2 0	町田 ( - 2 1 )	木曾西1丁目1880番14 ㊦木曾西1 - 2 0 - 5 ㊦	156,000	155,000	154,000
町田 - 3 9	町田 ( - 2 8 )	つくし野1丁目23番26	205,000	203,000	202,000
町田 - 4 4	町田 ( - 1 3 )	鶴川2丁目16番16	158,000	157,000	157,000
町田 - 7 0	町田 ( - 3 0 )	玉川学園4丁目3583番96 ㊦玉川学園4 - 2 0 - 2 7 ㊦	172,000	171,000	171,000
町田 5 - 5	町田 ( 5 - 7 )	成瀬が丘2丁目25番11	290,000	286,000	286,000
町田 5 - 9	町田 ( 5 - 8 )	原町田6丁目782番5外 ㊦原町田6 - 3 - 9 ㊦	2,760,000	2,700,000	2,700,000
町田 5 - 1 3	町田 ( 5 - 1 0 )	大蔵町字大蔵265番12	168,000	166,000	166,000
小金井 - 8	小金井 ( - 9 )	小金井市中町3丁目2129番7 ㊦中町3 - 1 4 - 1 5 ㊦	390,000	384,000	381,000
小金井 5 - 2	小金井 ( 5 - 2 )	本町3丁目2591番14外 ㊦本町3 - 8 - 6 ㊦	529,000	525,000	516,000
小平 - 4	小平 ( - 5 )	小平市花小金井1丁目807番9 ㊦花小金井1 - 1 5 - 1 0 ㊦	322,000	320,000	317,000
小平 - 1 9	小平 ( - 3 )	津田町1丁目1460番8 ㊦津田町1 - 6 - 5 ㊦	246,000	244,000	242,000
小平 5 - 2	小平 ( 5 - 1 )	花小金井南町1丁目106番9 ㊦花小金井南町1 - 1 3 - 2 0 ㊦	364,000	361,000	360,000
日野 - 2 1	日野 ( - 3 )	日野市南平6丁目20番15	193,000	190,000	190,000
日野 - 2 5	日野 ( - 1 6 )	神明4丁目24番4	248,000	246,000	241,000
東村山 - 1	東村山 ( - 6 )	東村山市栄町3丁目4番15	267,000	265,000	263,000
東村山 - 3	東村山 ( - 7 )	恩多町5丁目3番41	169,000	168,000	167,000
東村山 5 - 3	東村山 ( 5 - 1 )	栄町1丁目6番8	343,000	341,000	340,000
国分寺 - 5	国分寺 ( - 2 )	国分寺市本多3丁目133番5 ㊦本多3 - 6 - 3 4 ㊦	315,000	308,000	305,000
国分寺 5 - 1	国分寺 ( 5 - 1 )	本町2丁目334番14 ㊦本町2 - 1 0 - 5 ㊦	1,550,000	1,500,000	1,480,000
国立 - 1 1	国立 ( - 4 )	国立市東3丁目12番29	380,000	370,000	365,000
福生 - 3	福生 ( - 1 )	福生市大字熊川字北853番18外	178,000	176,000	175,000
福生 5 - 3	福生 ( 5 - 1 )	本町118番1外	319,000	316,000	316,000
狛江 - 6	狛江 ( - 1 )	狛江市岩戸北1丁目1147番41 ㊦岩戸北1 - 6 - 7 ㊦	357,000	348,000	344,000
東大和 - 6	東大和 ( - 9 )	東大和市南街1丁目37番2	212,000	210,000	210,000
清瀬 - 1	清瀬 ( - 3 )	清瀬市松山2丁目977番31外 ㊦松山2 - 8 - 6 ㊦	282,000	280,000	279,000
清瀬 5 - 1	清瀬 ( 5 - 2 )	松山1丁目997番4 ㊦松山1 - 1 1 - 1 2 ㊦	426,000	424,000	423,000
東久留米 - 5	東久留米 ( - 9 )	東久留米市新川町1丁目94番19 ㊦新川町1 - 1 2 - 3 ㊦	276,000	272,000	270,000

標準地番号	(標準地番号)	標準地の所在及び地番並びに住居表示	令和5年 地価公示価格 (円/㎡)	令和4年 基準地価格 (円/㎡)	令和4年 地価公示価格 (円/㎡)
東久留米 - 1 1	東久留米 ( - 3 )	前沢5丁目29番2『前沢5-29-21』	195,000	194,000	192,000
武蔵村山 - 1	武蔵村山 ( - 8 )	武蔵村山市大南1丁目158番1	156,000	154,000	153,000
多摩 - 8	多摩 ( - 5 )	多摩市一ノ宮4丁目13番13	272,000	267,000	265,000
多摩 - 1 8	多摩 ( - 1 4 )	乞田838番1	191,000	188,000	188,000
多摩 - 2 6	多摩 ( - 1 3 )	関戸5丁目25番22	194,000	191,000	191,000
稲城 - 1 1	稲城 ( - 1 2 )	稲城市大字東長沼字四号1283番4	283,000	280,000	278,000
稲城 5 - 2	稲城 ( 5 - 2 )	大字大丸字八号1030番1(22街区大字大丸1030番1)	285,000	282,000	280,000
羽村 5 - 1	羽村 ( 5 - 1 )	羽村市緑ヶ丘1丁目14番4	181,000	179,000	177,000
あきる野 - 4	あきる野 ( - 3 )	あきる野市雨間字澤田415番15	120,000	119,000	118,000
西東京 - 1	西東京 ( - 2 )	西東京市田無町4丁目1738番14『田無町4-8-12』	368,000	365,000	362,000
西東京 - 2 0	西東京 ( - 4 )	泉町4丁目2237番4『泉町4-5-3』	242,000	240,000	239,000
西東京 5 - 1	西東京 ( 5 - 1 )	田無町4丁目403番40『田無町4-28-14』	827,000	820,000	803,000
東京瑞穂 - 3	瑞穂 ( - 1 )	西多摩郡瑞穂町大字箱根ヶ崎字宿東2365番4	105,000	104,000	104,000
(神奈川県)					
横浜鶴見 - 4	鶴見 ( - 6 )	横浜市鶴見区向井町1丁目33番1外	298,000	297,000	295,000
横浜鶴見 - 1 5	鶴見 ( - 5 )	獅子ヶ谷1丁目1174番10『獅子ヶ谷1-57-15』	199,000	198,000	198,000
横浜鶴見 - 2 1	鶴見 ( - 2 )	東寺尾中台1957番33『東寺尾中台22-30』	311,000	308,000	305,000
横浜鶴見 5 - 3	鶴見 ( 5 - 6 )	鶴見中央4丁目16番3外『鶴見中央4-16-2』	708,000	698,000	692,000
横浜神奈川 - 6	神奈川 ( - 1 )	神奈川区大口仲町40番6	290,000	285,000	280,000
横浜神奈川 - 1 1	神奈川 ( - 8 )	三ツ沢上町43番9『三ツ沢上町4-40』	305,000	300,000	296,000
横浜神奈川 - 1 4	神奈川 ( - 4 )	六角橋3丁目587番6『六角橋3-15-17』	351,000	347,000	339,000
横浜神奈川 5 - 5	神奈川 ( 5 - 3 )	二ツ谷町10番10	515,000	495,000	487,000
横浜西 - 4	西 ( - 6 )	西区西戸部町2丁目118番5外	262,000	260,000	257,000
横浜西 5 - 1	西 ( 5 - 9 )	南幸1丁目3番1『南幸1-3-1』	16,300,000	16,200,000	16,100,000
横浜西 5 - 1 3	西 ( 5 - 7 )	北幸1丁目8番4外『北幸1-8-4』	5,380,000	5,310,000	5,150,000
横浜西 5 - 1 6	西 ( 5 - 8 )	中央1丁目150番1外『中央1-30-7』	420,000	406,000	396,000
横浜西 5 - 1 7	西 ( 5 - 2 )	高島2丁目22番8『高島2-14-11』	3,050,000	2,950,000	2,850,000
横浜中 - 4	中 ( - 8 )	中区千代崎町1丁目25番39	421,000	417,000	413,000
横浜中 - 7	中 ( - 1 )	豆口台118番46	314,000	310,000	307,000
横浜中 5 - 1	中 ( 5 - 4 )	伊勢佐木町1丁目4番6	1,120,000	1,100,000	1,080,000
横浜中 5 - 5	中 ( 5 - 1 3 )	野毛町2丁目59番3	590,000	565,000	550,000
横浜南 - 2	南 ( - 9 )	南区井土ヶ谷下町10番2	302,000	299,000	294,000
横浜南 - 6	南 ( - 8 )	永田山王台720番9『永田山王台8-7』	184,000	184,000	183,000
横浜南 5 - 2	南 ( 5 - 1 )	宮元町3丁目60番3外	503,000	487,000	471,000
横浜保土ヶ谷 - 7	保土ヶ谷 ( - 1 1 )	保土ヶ谷区西谷2丁目701番46『西谷2-7-22』	211,000	207,000	202,000
横浜保土ヶ谷 - 1 2	保土ヶ谷 ( - 7 )	峰岡町1丁目23番13	284,000	279,000	276,000
横浜保土ヶ谷 - 1 5	保土ヶ谷 ( - 8 )	初音ヶ丘141番11『初音ヶ丘38-20』	171,000	171,000	171,000
横浜保土ヶ谷 5 - 3	保土ヶ谷 ( 5 - 4 )	和田1丁目228番2『和田1-14-19』	324,000	318,000	314,000
横浜磯子 - 4	磯子 ( - 5 )	磯子区洋光台4丁目3番19『洋光台4-3-22』	253,000	247,000	245,000
横浜磯子 - 1 4	磯子 ( - 2 )	森3丁目706番5『森3-14-26』	230,000	229,000	227,000
横浜金沢 - 1 2	金沢 ( - 1 3 )	金沢区六浦南3丁目1395番52『六浦南3-10-25』	141,000	141,000	141,000

標準地番号	(標準地番号)	標準地の所在及び地番並びに住居表示	令和5年 地価公示価格 (円/㎡)	令和4年 基準地価格 (円/㎡)	令和4年 地価公示価格 (円/㎡)
横浜金沢 - 1 4	金沢 ( - 9 )	金沢町 5 4 番 1	248,000	246,000	243,000
横浜金沢 - 2 1	金沢 ( - 8 )	能見台通 2 3 1 番 1 1 5 『能見台通 1 9 - 7 』	275,000	273,000	271,000
横浜港北 - 3	港北 ( - 1 7 )	港北区新吉田東 6 丁目 2 0 2 8 番 1 2 2 『新吉田東 6 - 4 0 - 3 』	292,000	288,000	285,000
横浜港北 - 5	港北 ( - 5 )	篠原東 1 丁目 8 4 1 番 5 0 『篠原東 1 - 1 0 - 2 7 』	365,000	360,000	353,000
横浜港北 - 9	港北 ( - 2 )	大倉山 3 丁目 5 4 4 番 3 5 『大倉山 3 - 3 7 - 5 』	455,000	443,000	435,000
横浜港北 - 2 2	港北 ( - 7 )	綱島西 5 丁目 4 0 1 番 3 0 『綱島西 5 - 5 - 4 』	326,000	319,000	313,000
横浜港北 - 2 6	港北 ( - 1 1 )	日吉 3 丁目 7 8 6 番 4 『日吉 3 - 1 1 - 2 』	362,000	354,000	347,000
横浜港北 - 2 8	港北 ( - 1 0 )	小机町字打越 1 3 7 0 番 4 3	207,000	207,000	207,000
横浜港北 - 3 4	港北 ( - 9 )	大曾根 2 丁目 7 9 7 番 『大曾根 2 - 6 - 7 』	325,000	318,000	314,000
横浜港北 5 - 2	港北 ( 5 - 6 )	綱島西 1 丁目 7 1 3 番 1 3 『綱島西 1 - 1 - 3 』	954,000	933,000	915,000
横浜戸塚 - 7	戸塚 ( - 6 )	戸塚区戸塚町字十ノ区 1 8 7 7 番 6	142,000	141,000	140,000
横浜戸塚 - 1 3	戸塚 ( - 1 5 )	矢部町字後ヤキワ 1 3 5 番 1 0	388,000	376,000	371,000
横浜戸塚 - 1 4	戸塚 ( - 9 )	秋葉町字宮ノ谷 2 5 3 番 3 1	177,000	177,000	176,000
横浜戸塚 - 3 0	戸塚 ( - 1 )	平戸 4 丁目 1 7 4 0 番 8 0 『平戸 4 - 2 1 - 5 』	275,000	271,000	270,000
横浜戸塚 5 - 1	戸塚 ( 5 - 3 )	戸塚町字一丁目 4 0 9 2 番 5	979,000	955,000	932,000
横浜戸塚 5 - 4	戸塚 ( 5 - 4 )	原宿 4 丁目 2 0 6 番 8 外 『原宿 4 - 1 5 - 7 』	226,000	226,000	225,000
横浜港南 - 1	港南 ( - 1 )	港南区最戸 1 丁目 2 0 6 番 1 『最戸 1 - 2 0 - 2 0 』	332,000	327,000	322,000
横浜港南 - 1 3	港南 ( - 6 )	港南台 4 丁目 1 4 番 3 『港南台 4 - 1 4 - 5 』	326,000	322,000	317,000
横浜港南 - 2 4	港南 ( - 8 )	港南 2 丁目 1 3 2 0 番 4 『港南 2 - 3 0 - 7 』	184,000	184,000	183,000
横浜港南 5 - 2	港南 ( 5 - 2 )	港南台 4 丁目 1 番 3 外 『港南台 4 - 1 - 3 』	581,000	573,000	566,000
横浜旭 - 6	旭 ( - 3 )	旭区今宿 1 丁目 2 4 1 4 番 5 8 『今宿 1 - 4 3 - 1 0 』	171,000	170,000	170,000
横浜旭 - 7	旭 ( - 1 3 )	二俣川 2 丁目 3 2 番 1 8	310,000	306,000	302,000
横浜旭 - 8	旭 ( - 5 )	中希望が丘 7 9 番 2 3	230,000	228,000	227,000
横浜旭 - 1 6	旭 ( - 9 )	中白根 1 丁目 1 3 1 2 番 9 9 『中白根 1 - 1 5 - 2 0 』	166,000	165,000	165,000
横浜緑 - 2	緑 ( - 6 )	緑区長津田 6 丁目 1 4 4 5 番 6 『長津田 6 - 8 - 2 0 』	301,000	298,000	295,000
横浜緑 - 1 1	緑 ( - 4 )	東本郷 2 丁目 5 4 0 番 4 『東本郷 2 - 2 1 - 1 5 』	199,000	198,000	197,000
横浜緑 - 2 4	緑 ( - 9 )	中山 5 丁目 3 7 番 8 『中山 5 - 1 2 - 1 3 』	250,000	247,000	245,000
横浜瀬谷 - 2	瀬谷 ( - 7 )	瀬谷区三ツ境 1 4 4 番 4	240,000	237,000	233,000
横浜瀬谷 - 4	瀬谷 ( - 4 )	中央 3 0 番 1 3	201,000	198,000	196,000
横浜瀬谷 - 7	瀬谷 ( - 5 )	瀬谷 5 丁目 2 8 番 8 1	196,000	194,000	192,000
横浜瀬谷 5 - 1	瀬谷 ( 5 - 2 )	三ツ境 1 5 番 1 0	370,000	363,000	358,000
横浜栄 - 1 0	栄 ( - 3 )	栄区小菅ヶ谷 3 丁目 2 5 5 5 番 2 6 『小菅ヶ谷 3 - 4 3 - 1 3 』	226,000	225,000	225,000
横浜栄 - 1 6	栄 ( - 2 )	上之町 1 0 8 7 番 3 5 3 『上之町 2 8 - 5 』	128,000	127,000	126,000
横浜泉 - 2	泉 ( - 1 )	泉区緑園 3 丁目 2 2 番 1 6 外	289,000	285,000	281,000
横浜泉 - 8	泉 ( - 8 )	中田東 3 丁目 1 8 5 8 番 2 9 『中田東 3 - 9 - 1 6 』	253,000	249,000	248,000
横浜青葉 - 4	青葉 ( - 1 5 )	青葉区しらとり台 1 7 番 5 4	287,000	285,000	283,000
横浜青葉 - 6	青葉 ( - 6 )	市ヶ尾町 1 0 5 3 番 1	325,000	322,000	320,000
横浜青葉 - 1 2	青葉 ( - 9 )	青葉台 1 丁目 2 1 番 2 2	363,000	358,000	355,000
横浜青葉 - 1 5	青葉 ( - 1 7 )	桂台 1 丁目 1 9 番 1 3	244,000	243,000	242,000
横浜青葉 - 1 9	青葉 ( - 8 )	美しが丘 5 丁目 2 3 番 1 7	497,000	489,000	482,000
横浜青葉 - 2 5	青葉 ( - 1 0 )	あざみ野 2 丁目 2 3 番 2 4	437,000	431,000	427,000

標準地番号	(標準地番号)	標準地の所在及び地番並びに住居表示	令和5年 地価公示価格 (円/㎡)	令和4年 基準地価格 (円/㎡)	令和4年 地価公示価格 (円/㎡)
横浜青葉 5 - 2	青葉 (5 - 3)	あざみ野2丁目9番5外	725,000	716,000	712,000
横浜都筑 - 9	都筑 ( - 8)	都筑区荏田東1丁目5番13『荏田東1 - 5 - 20』	328,000	322,000	318,000
横浜都筑 - 11	都筑 ( - 4)	牛久保1丁目18番3『牛久保1 - 18 - 4』	301,000	297,000	294,000
川崎川崎 - 5	川崎 ( - 2)	川崎市川崎区大島3丁目37番10『大島3 - 37 - 15』	296,000	292,000	290,000
川崎川崎 5 - 1	川崎 (5 - 1)	駅前本町3番6外	2,760,000	2,690,000	2,630,000
川崎川崎 5 - 3	川崎 (5 - 8)	新川通4番22『新川通4 - 15』	582,000	560,000	544,000
川崎幸 - 8	幸 ( - 3)	幸区古川町42番2	371,000	366,000	358,000
川崎中原 - 17	中原 ( - 3)	中原区木月4丁目1587番1『木月4 - 21 - 15』	432,000	425,000	421,000
川崎中原 - 18	中原 ( - 8)	上小田中6丁目1419番4『上小田中6 - 36 - 13』	418,000	411,000	405,000
川崎中原 5 - 1	中原 (5 - 1)	木月1丁目457番5『木月1 - 29 - 19』	1,060,000	1,030,000	1,010,000
川崎高津 - 10	高津 ( - 5)	高津区二子3丁目390番50『二子3 - 22 - 13』	426,000	420,000	414,000
川崎高津 - 22	高津 ( - 8)	末長4丁目1394番3『末長4 - 22 - 39』	383,000	375,000	368,000
川崎高津 - 25	高津 ( - 4)	子母口字富士見台54番55	223,000	222,000	221,000
川崎高津 5 - 4	高津 (5 - 3)	下作延2丁目252番2『下作延2 - 7 - 2』	584,000	564,000	547,000
川崎多摩 - 5	多摩 ( - 12)	多摩区宿河原7丁目2223番20『宿河原7 - 3 - 30』	295,000	291,000	290,000
川崎多摩 - 11	多摩 ( - 8)	菅稲田堤3丁目3415番5外『菅稲田堤3 - 5 - 35』	260,000	258,000	257,000
川崎多摩 - 14	多摩 ( - 6)	栗谷3丁目6127番24『栗谷3 - 24 - 15』	246,000	244,000	243,000
川崎多摩 - 22	多摩 ( - 7)	三田3丁目3番2	213,000	212,000	211,000
川崎多摩 5 - 2	多摩 (5 - 4)	登戸字庚耕地2736番5	905,000	885,000	865,000
川崎宮前 - 10	宮前 ( - 7)	宮前区鷺沼2丁目2番13	369,000	364,000	363,000
川崎宮前 - 12	宮前 ( - 8)	宮崎5丁目12番29	329,000	327,000	324,000
川崎宮前 - 15	宮前 ( - 10)	東有馬3丁目2245番28『東有馬3 - 3 - 4』	202,000	201,000	200,000
川崎宮前 - 29	宮前 ( - 3)	菅生5丁目1292番22『菅生5 - 7 - 12』	183,000	181,000	181,000
川崎麻生 - 3	麻生 ( - 4)	麻生区千代ヶ丘4丁目11番13	222,000	219,000	219,000
川崎麻生 - 6	麻生 ( - 9)	白鳥1丁目2番72外『白鳥1 - 2 - 33』	196,000	194,000	191,000
川崎麻生 - 21	麻生 ( - 2)	王禅寺東5丁目197番23『王禅寺東5 - 24 - 8』	176,000	175,000	175,000
川崎麻生 - 29	麻生 ( - 12)	王禅寺西1丁目2620番32『王禅寺西1 - 19 - 11』	255,000	251,000	251,000
川崎麻生 5 - 2	麻生 (5 - 2)	上麻生1丁目5番3『上麻生1 - 5 - 2』	1,350,000	1,300,000	1,270,000
相模原緑 - 9	相模原緑 ( - 7)	相模原市緑区橋本1丁目381番25『橋本1 - 15 - 15』	298,000	291,000	285,000
相模原緑 - 18	相模原緑 ( - 3)	二本松3丁目1350番13『二本松3 - 35 - 1』	162,000	159,000	156,000
相模原緑 - 21	相模原緑 ( - 4)	太井字丁407番9外	52,200	52,300	52,200
相模原中央 - 8	相模原中央 ( - 8)	中央区中央5丁目4951番25『中央5 - 6 - 5 - 2』	189,000	187,000	185,000
相模原中央 - 14	相模原中央 ( - 2)	すすきの町2427番54『すすきの町26 - 3』	179,000	174,000	172,000
相模原中央 - 16	相模原中央 ( - 13)	田名字石神平4312番3	98,000	97,400	97,200
相模原中央 - 26	相模原中央 ( - 7)	弥栄2丁目6311番10『弥栄2 - 19 - 2』	156,000	154,000	152,000
相模原中央 5 - 2	相模原中央 (5 - 7)	相模原5丁目287番1『相模原5 - 5 - 7』	287,000	276,000	273,000
相模原南 - 20	相模原南 ( - 3)	南区御園4丁目4341番138『御園4 - 6 - 12』	166,000	164,000	161,000
相模原南 - 21	相模原南 ( - 18)	東林間4丁目16番6外『東林間4 - 16 - 3』	260,000	255,000	253,000
相模原南 - 28	相模原南 ( - 6)	西大沼2丁目3511番141『西大沼2 - 12 - 3』	182,000	180,000	179,000
相模原南 - 29	相模原南 ( - 17)	当麻字薊ヶ谷1111番20	127,000	126,000	125,000
相模原南 5 - 4	相模原南 (5 - 1)	上鶴間7丁目5845番43外『上鶴間7 - 5 - 1』	282,000	278,000	274,000

標準地番号	(標準地番号)	標準地の所在及び地番並びに住居表示	令和5年 地価公示価格 (円/㎡)	令和4年 基準地価格 (円/㎡)	令和4年 地価公示価格 (円/㎡)
横須賀 - 5	横須賀 ( - 5 )	横須賀市桜が丘2丁目107番15外『桜が丘2-5-17』	154,000	153,000	153,000
横須賀 - 15	横須賀 ( - 6 )	ハイランド1丁目1526番33『ハイランド1-41-6』	96,000	95,000	94,000
横須賀 - 19	横須賀 ( - 24 )	湘南鷹取4丁目27番143『湘南鷹取4-21-4』	106,000	105,000	104,000
横須賀 - 27	横須賀 ( - 22 )	林1丁目2210番10『林1-16-9』	68,200	68,200	68,200
横須賀 - 37	横須賀 ( - 2 )	深田台92番2	173,000	173,000	173,000
横須賀 5-4	横須賀 ( 5-8 )	衣笠栄町1丁目11番	284,000	285,000	287,000
平塚 - 2	平塚 ( - 3 )	平塚市中里417番外『中里16-13』	169,000	167,000	166,000
平塚 - 19	平塚 ( - 5 )	徳延字曲田11番3	122,000	121,000	121,000
平塚 - 24	平塚 ( - 7 )	夕陽ヶ丘29番4『夕陽ヶ丘29-6』	230,000	226,000	223,000
平塚 5-4	平塚 ( 5-4 )	豊原町1820番1『豊原町3-18』	176,000	176,000	176,000
平塚 5-7	平塚 ( 5-1 )	明石町24番25『明石町24-4』	340,000	332,000	330,000
鎌倉 - 4	鎌倉 ( - 19 )	鎌倉市長谷1丁目227番30『長谷1-11-41』	318,000	310,000	303,000
鎌倉 - 15	鎌倉 ( - 18 )	大船5丁目1500番77『大船5-14-24』	265,000	260,000	255,000
鎌倉 - 20	鎌倉 ( - 17 )	梶原2丁目847番17『梶原2-5-4』	138,000	137,000	136,000
鎌倉 - 35	鎌倉 ( - 10 )	腰越字猫池ヶ谷1330番33	162,000	161,000	160,000
鎌倉 5-2	鎌倉 ( 5-4 )	大船1丁目180番15『大船1-25-2』	778,000	765,000	755,000
藤沢 - 2	藤沢 ( - 2 )	藤沢市湘南台4丁目2番17	296,000	289,000	282,000
藤沢 - 6	藤沢 ( - 24 )	辻堂3丁目6353番17外『辻堂3-14-28』	290,000	280,000	273,000
藤沢 - 23	藤沢 ( - 3 )	鵠沼海岸5丁目4347番19『鵠沼海岸5-9-14』	237,000	232,000	227,000
藤沢 - 53	藤沢 ( - 21 )	本藤沢7丁目4462番3『本藤沢7-6-3』	184,000	183,000	182,000
藤沢 5-8	藤沢 ( 5-9 )	鵠沼海岸2丁目6599番41外『鵠沼海岸2-3-9』	306,000	302,000	299,000
藤沢 5-14	藤沢 ( 5-8 )	鵠沼橋1丁目2番4『鵠沼橋1-17-3』	424,000	420,000	418,000
小田原 - 8	小田原 ( - 13 )	小田原市久野字川端189番3	128,000	127,000	127,000
小田原 - 21	小田原 ( - 7 )	小八幡3丁目69番19『小八幡3-6-48』	103,000	103,000	103,000
小田原 5-5	小田原 ( 5-4 )	栄町2丁目122番1『栄町2-12-4』	226,000	226,000	226,000
小田原 5-13	小田原 ( 5-8 )	鴨宮字前耕地262番3外	181,000	181,000	181,000
茅ヶ崎 - 7	茅ヶ崎 ( - 5 )	茅ヶ崎市高田3丁目103番5『高田3-14-5』	183,000	178,000	177,000
茅ヶ崎 - 14	茅ヶ崎 ( - 7 )	浜竹2丁目2710番4『浜竹2-7-6』	288,000	270,000	260,000
茅ヶ崎 - 17	茅ヶ崎 ( - 2 )	中海岸4丁目11685番33『中海岸4-10-41』	270,000	262,000	256,000
茅ヶ崎 5-4	茅ヶ崎 ( 5-1 )	東海岸北1丁目10330番28『東海岸北1-3-3』	335,000	319,000	311,000
逗子 - 2	逗子 ( - 7 )	逗子市逗子4丁目1140番6『逗子4-4-8』	269,000	264,000	260,000
三浦 - 5	三浦 ( - 2 )	三浦市初声町下宮田字沓形1079番104	72,300	71,000	70,800
秦野 - 2	秦野 ( - 7 )	秦野市清水町941番36『清水町2-27-8』	108,000	108,000	108,000
秦野 - 11	秦野 ( - 14 )	沼代新町523番1外『沼代新町7-22』	82,300	82,600	82,900
秦野 - 16	秦野 ( - 10 )	南矢名5丁目2066番9『南矢名5-4-6』	92,600	92,800	93,300
秦野 5-5	秦野 ( 5-3 )	本町1丁目2607番39『本町1-4-10』	150,000	151,000	152,000
厚木 - 2	厚木 ( - 16 )	厚木市毛利台2丁目1405番178『毛利台2-13-13』	84,000	84,000	85,000
厚木 - 20	厚木 ( - 12 )	旭町5丁目197番13外『旭町5-23-4』	255,000	245,000	240,000
厚木 - 21	厚木 ( - 17 )	妻田東2丁目2215番14『妻田東2-17-15』	133,000	131,000	129,000
厚木 5-3	厚木 ( 5-5 )	中町3丁目676番2『中町3-13-2』	475,000	460,000	445,000
大和 - 12	大和 ( - 9 )	大和市柳橋3丁目8番7	179,000	178,000	176,000

標準地番号	(標準地番号)	標準地の所在及び地番並びに住居表示	令和5年 地価公示価格 (円/㎡)	令和4年 基準地価格 (円/㎡)	令和4年 地価公示価格 (円/㎡)
大和 - 1 3	大和 ( - 1 )	林間1丁目3007番15『林間1-18-10a』	220,000	216,000	210,000
大和 5 - 2	大和 ( 5 - 4 )	南林間1丁目3343番75『南林間1-8-2a』	312,000	305,000	305,000
伊勢原 - 1	伊勢原 ( - 3 )	伊勢原市東大竹2丁目27番7	138,000	136,000	135,000
伊勢原 - 5	伊勢原 ( - 4 )	石田字塚本1475番7	155,000	152,000	150,000
海老名 - 7	海老名 ( - 5 )	海老名市杉久保北4丁目1716番7『杉久保北4-15-11a』	120,000	119,000	118,000
海老名 - 1 2	海老名 ( - 4 )	浜田町13番17『浜田町13-17a』	177,000	176,000	175,000
座間 - 3	座間 ( - 5 )	座間市入谷東3丁目2753番6『入谷東3-14-9a』	168,000	167,000	167,000
南足柄 - 4	南足柄 ( - 5 )	南足柄市怒田字八幡平318番4	66,400	66,500	67,200
綾瀬 - 5	綾瀬 ( - 2 )	綾瀬市寺尾中1丁目1507番8『寺尾中1-15-13a』	136,000	135,000	134,000
葉山 - 1 0	葉山 ( - 4 )	三浦郡葉山町堀内字牛ヶ谷1740番5	132,000	131,000	129,000
神奈川寒川 - 6	寒川 ( - 2 )	高座郡寒川町岡田2丁目2401番4外『岡田2-8-20a』	144,000	142,000	140,000
大磯 - 6	大磯 ( - 4 )	中郡大磯町大磯字山王後1884番2	152,000	152,000	151,000
神奈川二宮 5 - 1	二宮 ( 5 - 2 )	二宮町二宮字西浜端198番1外	176,000	177,000	178,000
松田 - 4	松田 ( - 2 )	足柄上郡松田町松田惣領字壱町1383番13	102,000	102,000	102,000
湯河原 - 1	湯河原 ( - 2 )	足柄下郡湯河原町中央1丁目14番2外	94,000	93,900	93,900
愛川 - 1	愛川 ( - 1 )	愛甲郡愛川町春日台3丁目27番6	74,000	74,000	74,000
(新潟県)					
新潟北 - 4	北 ( - 7 )	新潟市北区朝日町1丁目9番10『朝日町1-9-13a』	44,000	43,800	43,700
新潟東 - 2	東 ( - 1 )	東区松和町109番21『松和町9-30a』	77,000	76,900	76,900
新潟東 - 1 0	東 ( - 7 )	東明5丁目2番5	81,900	81,300	81,200
新潟中央 - 8	中央 ( - 1 )	中央区水道町2丁目808番17	168,000	164,000	164,000
新潟中央 - 1 4	中央 ( - 1 0 )	鑑1丁目70番『鑑1-9-6a』	129,000	127,000	126,000
新潟中央 5 - 2	中央 ( 5 - 1 4 )	東大通1丁目25番外『東大通1-2-30a』	557,000	548,000	540,000
新潟中央 5 - 8	中央 ( 5 - 1 5 )	米山3丁目600番7外『米山3-2-11a』	221,000	217,000	214,000
新潟秋葉 - 5	秋葉 ( - 4 )	秋葉区善道町1丁目373番1『善道町1-6-25a』	38,400	38,400	38,400
新潟西 - 4	西 ( - 1 4 )	西区東青山1丁目18番9	111,000	110,000	109,000
新潟西 - 1 1	西 ( - 8 )	寺尾上6丁目217番50『寺尾上6-8-19a』	65,900	65,900	65,900
長岡 - 3	長岡 ( - 1 2 )	長岡市南町2丁目5番17『南町2-2-5a』	73,100	73,400	73,700
長岡 - 9	長岡 ( - 1 7 )	川崎4丁目303番3	59,400	59,400	59,400
長岡 - 1 5	長岡 ( - 1 0 )	大島新町3丁目甲1272番3	64,100	64,100	64,100
長岡 5 - 1	長岡 ( 5 - 4 )	大手通1丁目4番3	229,000	231,000	233,000
長岡 5 - 7	長岡 ( 5 - 7 )	福住2丁目57番『福住2-2-3a』	83,900	84,500	85,500
三条 - 1	三条 ( - 6 )	三条市嘉坪川1丁目127番12外『嘉坪川1-5-4a』	45,300	45,400	45,700
柏崎 - 1	柏崎 ( - 5 )	柏崎市諏訪町1856番10外『諏訪町7-4a』	43,800	44,100	44,900
新発田 - 4	新発田 ( - 6 )	新発田市緑町2丁目1471番2『緑町2-15-12a』	41,000	40,900	40,900
見附 - 2	見附 ( - 1 )	見附市昭和町1丁目1152番1『昭和町1-7-8a』	35,200	35,300	35,400
上越 - 1	上越 ( - 1 0 )	上越市西城町3丁目字東二ノ辻13番7『西城町3-11-21a』	50,800	50,900	51,000
上越 - 8	上越 ( - 2 0 )	春日野2丁目657番31『春日野2-4-45a』	42,600	42,600	42,400
上越 5 - 1	上越 ( 5 - 4 )	本町5丁目115番『本町5-3-28a』	68,700	70,100	71,100
(富山県)					
富山 - 8	富山 ( - 2 2 )	富山市米田すずかけ台1丁目50番2『米田すずかけ台1-9-6a』	30,800	30,800	30,800



標準地番号	(標準地番号)	標準地の所在及び地番並びに住居表示	令和5年 地価公示価格 (円/㎡)	令和4年 基準地価格 (円/㎡)	令和4年 地価公示価格 (円/㎡)
富山 - 2 1	富山 ( - 2 0 )	向新庄町1丁目73番5『向新庄町1-23-24』	32,300	32,300	32,300
富山 - 2 7	富山 ( - 3 6 )	西中野町1丁目3番5『西中野町1-3-12』	83,000	82,000	81,000
富山 - 3 2	富山 ( - 1 6 )	奥田寿町字桶川1番38『奥田寿町9-13』	98,000	96,200	94,000
富山 - 3 9	富山 ( - 1 )	舟橋南町6番3外『舟橋南町6-2』	126,000	124,000	122,000
富山 - 6 0	富山 ( - 1 2 )	下堀字松木割15番21	47,700	47,500	47,300
富山 5 - 1 5	富山 ( 5 - 1 7 )	桜町2丁目1番5『桜町2-1-8』	555,000	542,000	534,000
富山 5 - 2 0	富山 ( 5 - 5 )	北新町1丁目2番38外『北新町1-2-34』	84,700	84,300	83,500
高岡 - 1 0	高岡 ( - 2 )	高岡市京田110番	69,200	69,200	69,200
高岡 - 1 4	高岡 ( - 5 )	羽広2丁目222番36外『羽広2-2-57』	37,300	37,500	37,700
高岡 5 - 4	高岡 ( 5 - 6 )	清水町2丁目163番外『清水町2-2-18』	48,000	48,100	48,200
高岡 5 - 1 2	高岡 ( 5 - 1 3 )	京田620番	98,800	98,800	98,800
射水 - 1 0	射水 ( - 6 )	射水市中太閤山2丁目36番	34,800	35,100	35,500
(石川県)					
金沢 - 2	金沢 ( - 3 3 )	金沢市彦三町1丁目613番『彦三町1-14-27』	186,000	185,000	185,000
金沢 - 7	金沢 ( - 3 4 )	緑が丘236番『緑が丘12-14-1』	120,000	119,000	118,000
金沢 - 1 6	金沢 ( - 3 6 )	金市町イ5番20	68,000	67,000	63,500
金沢 - 3 7	金沢 ( - 3 5 )	光が丘2丁目24番	79,000	77,000	76,000
金沢 5 - 4	金沢 ( 5 - 2 9 )	本町2丁目571番1外『本町2-16-16』	1,000,000	985,000	985,000
金沢 5 - 1 0	金沢 ( 5 - 2 0 )	大手町177番外	254,000	252,000	251,000
金沢 5 - 1 3	金沢 ( 5 - 2 1 )	広岡1丁目112番外『広岡1-1-18』	680,000	665,000	665,000
金沢 5 - 1 4	金沢 ( 5 - 4 )	片町2丁目600番2外『片町2-24-11』	393,000	390,000	385,000
金沢 5 - 1 7	金沢 ( 5 - 1 9 )	入江2丁目50番	86,000	83,500	83,000
金沢 5 - 2 9	金沢 ( 5 - 1 1 )	香林坊2丁目63番1『香林坊2-4-3』	830,000	825,000	820,000
小松 - 3	小松 ( - 1 1 )	小松市殿町2丁目32番	44,100	43,400	43,000
小松 - 1 1	小松 ( - 1 0 )	今江町6丁目620番	29,500	29,500	29,200
小松 5 - 2	小松 ( 5 - 4 )	龍助町32番	50,000	49,000	48,300
白山 - 1	白山 ( - 4 )	白山市馬場1丁目163番	68,000	67,000	65,500
(福井県)					
福井 - 6	福井 ( - 1 5 )	福井市松本3丁目810番『松本3-8-14』	82,100	82,100	82,100
福井 - 1 4	福井 ( - 2 2 )	福1丁目2112番	57,800	57,400	57,000
福井 - 1 8	福井 ( - 3 7 )	宝永3丁目1516番『宝永3-15-17』	94,100	94,100	94,100
福井 - 2 4	福井 ( - 1 6 )	北四ツ居2丁目715番3外『北四ツ居2-7-39』	76,400	76,400	76,400
福井 5 - 1	福井 ( 5 - 1 0 )	大手2丁目2002番『大手2-6-1』	343,000	340,000	340,000
福井 5 - 7	福井 ( 5 - 1 1 )	毛矢1丁目206番外『毛矢1-2-21』	82,500	83,000	83,300
(山梨県)					
甲府 - 3	甲府 ( - 1 2 )	甲府市屋形2丁目2409番4『屋形2-2-8』	60,000	60,100	60,100
甲府 - 1 4	甲府 ( - 1 3 )	国母2丁目624番8『国母2-17-20』	40,100	40,200	40,400
甲府 5 - 1	甲府 ( 5 - 5 )	中央1丁目165番外『中央1-2-10』	88,600	88,800	89,000
甲府 5 - 3	甲府 ( 5 - 6 )	相生1丁目506番	64,700	64,800	64,900
甲府 5 - 9	甲府 ( 5 - 7 )	塩部4丁目1913番1『塩部4-16-10』	63,300	63,400	63,500
甲斐 - 4	甲斐 ( - 4 )	甲斐市篠原字本妙寺前123番5	41,500	41,500	41,500

標準地番号	(標準地番号)	標準地の所在及び地番並びに住居表示	令和5年 地価公示価格 (円/㎡)	令和4年 基準地価格 (円/㎡)	令和4年 地価公示価格 (円/㎡)
甲斐 - 7	甲斐 ( - 7 )	島上条字石原田526番14	44,900	44,900	44,900
山梨昭和 - 1	昭和 ( - 4 )	中巨摩郡昭和町押越字川瀬2264番	49,400	49,200	49,000
(長野県)					
長野 - 1	長野 ( - 16 )	長野市吉田2丁目392番6『吉田2-12-30』	68,500	68,000	67,400
長野 - 32	長野 ( - 18 )	篠ノ井布施高田字上居返645番1	47,400	47,100	46,900
長野 - 48	長野 ( - 17 )	大字栗田字西番場1611番	131,000	129,000	127,000
長野 5-2	長野 ( 5-9 )	大字南長野字石堂東沖1970番1外	353,000	353,000	354,000
長野 5-5	長野 ( 5-10 )	大字鶴賀字苗間平1618番7外	105,000	105,000	105,000
長野 5-9	長野 ( 5-11 )	大字南長野字石堂町並1414番1	200,000	200,000	200,000
松本 - 5	松本 ( - 13 )	松本市開智1丁目1528番15『開智1-2-11』	88,800	88,500	88,200
松本 - 9	松本 ( - 14 )	笹部1丁目767番12『笹部1-4-27-3』	62,500	62,100	61,700
松本 5-2	松本 ( 5-5 )	深志1丁目703番『深志1-1-2』	232,000	232,000	233,000
松本 5-4	松本 ( 5-4 )	本庄1丁目957番外『本庄1-3-12』	120,000	120,000	121,000
飯田 - 3	飯田 ( - 12 )	飯田市上郷飯沼1810番1外	29,300	29,300	29,300
飯田 5-4	飯田 ( 5-7 )	上郷飯沼1949番1外	62,000	62,000	62,000
軽井沢 - 1	軽井沢 ( - 6 )	北佐久郡軽井沢町大字軽井沢字長倉往還南原1052番142	80,000	76,000	71,500
軽井沢 - 3	軽井沢 ( - 1 )	大字軽井沢字上御原308番11外	133,000	126,000	119,000
軽井沢 5-1	軽井沢 ( 5-3 )	大字軽井沢字東野沢原1151番14	169,000	164,000	160,000
(岐阜県)					
岐阜 - 1	岐阜 ( - 30 )	岐阜市八ツ梅町1丁目5番	104,000	103,000	102,000
岐阜 - 2	岐阜 ( - 23 )	長良若葉町2丁目4番	88,500	88,700	89,600
岐阜 - 24	岐阜 ( - 19 )	三田洞東3丁目8番6『三田洞東3-8-6』	28,700	29,200	29,600
岐阜 - 34	岐阜 ( - 22 )	加納堀田町1丁目19番3	111,000	110,000	109,000
岐阜 - 37	岐阜 ( - 17 )	日野南1丁目16番9『日野南1-16-6』	42,500	42,800	43,000
岐阜 - 61	岐阜 ( - 33 )	加納本町3丁目7番1外	174,000	172,000	169,000
岐阜 5-1	岐阜 ( 5-10 )	柳ヶ瀬通1丁目4番	176,000	178,000	179,000
岐阜 5-4	岐阜 ( 5-4 )	島栄町1丁目13番	73,500	73,900	74,100
岐阜 5-5	岐阜 ( 5-19 )	吉野町5丁目17番外	648,000	635,000	621,000
岐阜 5-17	岐阜 ( 5-20 )	都通4丁目2番外	111,000	111,000	111,000
岐阜 5-31	岐阜 ( 5-23 )	玉宮町2丁目9番2	217,000	214,000	214,000
大垣 - 5	大垣 ( - 14 )	大垣市恵比寿町北5丁目7番2外	68,800	69,400	69,800
大垣 - 11	大垣 ( - 10 )	笠木町字吉海道320番2	45,800	45,800	45,800
大垣 5-9	大垣 ( 5-5 )	高屋町3丁目28番	123,000	123,000	123,000
高山 5-1	高山 ( 5-4 )	高山市上三之町51番	279,000	276,000	274,000
多治見 - 6	多治見 ( - 11 )	多治見市音羽町1丁目16番4	87,300	85,400	84,600
多治見 - 15	多治見 ( - 2 )	明和町4丁目5番451	33,500	33,600	33,800
羽島 - 7	羽島 ( - 2 )	羽島市小熊町島2丁目69番	42,100	42,300	42,500
羽島 5-4	羽島 ( 5-1 )	福寿町浅平2丁目18番外	52,300	52,000	51,500
各務原 - 5	各務原 ( - 10 )	各務原市蘇原沢上町3丁目36番6	67,700	67,700	67,700
各務原 5-1	各務原 ( 5-1 )	那加住吉町2丁目2番2	80,600	80,500	80,400
瑞穂 - 8	瑞穂 ( - 2 )	瑞穂市稲里字三ノ町334番6	54,400	54,200	54,200

標準地番号	(標準地番号)	標準地の所在及び地番並びに住居表示	令和5年 地価公示価格 (円/㎡)	令和4年 基準地価格 (円/㎡)	令和4年 地価公示価格 (円/㎡)
岐南 - 2	岐南 ( - 2 )	羽島郡岐南町徳田9丁目171番	54,600	54,100	53,800
垂井 - 1	垂井 ( - 2 )	不破郡垂井町清水1丁目34番	36,800	37,000	37,400
安八 - 1	安八 ( - 2 )	安八郡安八町南今ヶ淵字中筋476番4	39,500	39,600	39,800
岐阜大野 5 - 1	大野 ( 5 - 1 )	揖斐郡大野町大字黒野字子持街道82番1外	32,200	32,500	32,800
北方 - 3	北方 ( - 1 )	本巣郡北方町柱本南1丁目280番外	47,600	47,700	48,000
(静岡県)					
静岡葵 - 2	葵 ( - 7 )	静岡市葵区西草深町19番7『西草深町19-16』	298,000	291,000	285,000
静岡葵 5 - 1	葵 ( 5 - 10 )	呉服町2丁目6番8	1,430,000	1,430,000	1,430,000
静岡葵 5 - 3	葵 ( 5 - 7 )	昭和町4番3	712,000	712,000	714,000
静岡駿河 - 5	駿河 ( - 4 )	駿河区馬淵3丁目396番2『馬淵3-5-8』	194,000	193,000	191,000
静岡清水 - 20	清水 ( - 1 )	清水区宮代町45番『宮代町8-17』	128,000	128,000	128,000
静岡清水 5 - 5	清水 ( 5 - 1 )	相生町5番外『相生町5-5』	126,000	126,000	126,000
浜松中 - 6	中 ( - 11 )	浜松市中区山手町4899番6外『山手町37-3』	166,000	166,000	166,000
浜松中 - 17	中 ( - 6 )	幸2丁目294番15『幸2-37-10』	83,400	83,900	84,500
浜松中 5 - 1	中 ( 5 - 7 )	鍛冶町320番18外	605,000	605,000	605,000
浜松中 5 - 4	中 ( 5 - 3 )	板屋町102番13外	247,000	245,000	245,000
浜松東 - 2	東 ( - 2 )	東区上西町字川田26番8	96,200	95,700	95,400
浜松浜北 - 2	浜北 ( - 2 )	浜北区小松417番	79,400	78,900	78,200
沼津 - 2	沼津 ( - 6 )	沼津市三枚橋字日ノ出町347番6	136,000	136,000	136,000
沼津 5 - 1	沼津 ( 5 - 7 )	大手町5丁目57番2外『大手町5-2-3』	278,000	280,000	282,000
熱海 - 2	熱海 ( - 3 )	熱海市桜町1601番18外『桜町5-23』	61,000	61,500	62,500
熱海 5 - 1	熱海 ( 5 - 2 )	銀座町357番5『銀座町5-9』	182,000	171,000	163,000
三島 - 5	三島 ( - 2 )	三島市大宮町2丁目3547番2『大宮町2-13-15』	165,000	163,000	162,000
三島 5 - 1	三島 ( 5 - 4 )	一番町2700番6外『一番町15-21』	324,000	321,000	319,000
富士宮 - 5	富士宮 ( - 13 )	富士宮市若の宮町812番	61,200	61,300	61,400
富士宮 5 - 2	富士宮 ( 5 - 5 )	中央町150番5外『中央町4-9』	87,300	87,700	88,300
島田 - 1	島田 ( - 2 )	島田市中央町4番3	75,800	76,000	76,000
富士 - 5	富士 ( - 9 )	富士市国久保1丁目2111番8外『国久保1-7-5』	71,400	71,400	71,400
富士 5 - 7	富士 ( 5 - 8 )	本町30番11『本町10-17』	93,600	93,800	94,200
富士 9 - 7	富士 ( 9 - 2 )	大淵字市十窪2463番10外	49,000	48,500	47,800
磐田 - 1	磐田 ( - 1 )	磐田市国府台字桜新田27番16	84,800	83,900	83,800
焼津 - 7	焼津 ( - 4 )	焼津市西小川2丁目4番10	63,100	63,100	63,100
掛川 - 1	掛川 ( - 1 )	掛川市中央3丁目51番	71,700	71,500	71,400
藤枝 - 10	藤枝 ( - 10 )	藤枝市小石川町2丁目818番6外『小石川町2-4-23』	82,600	82,200	82,000
御殿場 - 1	御殿場 ( - 2 )	御殿場市新橋字向田1528番4	95,100	94,800	94,700
湖西 - 2	湖西 ( - 1 )	湖西市鷺津字小名川1040番1外	70,200	69,900	69,900
(愛知県)					
名古屋千種 - 4	千種 ( - 9 )	名古屋千種区池上町2丁目6番15	240,000	239,000	236,000
名古屋千種 - 5	千種 ( - 3 )	桐林町2丁目37番	386,000	380,000	364,000
名古屋千種 5 - 4	千種 ( 5 - 3 )	池下1丁目413番『池下1-4-15』	787,000	752,000	723,000
名古屋千種 5 - 6	千種 ( 5 - 6 )	姫池通3丁目7番	408,000	389,000	373,000

標準地番号	(標準地番号)	標準地の所在及び地番並びに住居表示	令和5年 地価公示価格 (円/㎡)	令和4年 基準地価格 (円/㎡)	令和4年 地価公示価格 (円/㎡)
名古屋東 - 1	東 ( - 3 )	東区榑木町3丁目4番	605,000	598,000	575,000
名古屋東 5 - 6	東 ( 5 - 1 )	葵1丁目1609番外『葵1-16-30』	1,200,000	1,170,000	1,150,000
名古屋東 5 - 7	東 ( 5 - 5 )	徳川2丁目601番『徳川2-6-2』	383,000	372,000	361,000
名古屋北 - 10	北 ( - 3 )	北区清水3丁目503番『清水3-5-8』	235,000	230,000	226,000
名古屋北 - 14	北 ( - 6 )	如意2丁目75番	121,000	120,000	118,000
名古屋北 5 - 7	北 ( 5 - 3 )	志賀南通1丁目18番	325,000	321,000	310,000
名古屋西 - 7	西 ( - 3 )	西区城西3丁目1805番『城西3-18-5』	297,000	292,000	288,000
名古屋西 5 - 3	西 ( 5 - 6 )	南川町46番1外	172,000	169,000	166,000
名古屋西 5 - 6	西 ( 5 - 5 )	城西1丁目501番2外『城西1-5-3』	360,000	350,000	340,000
名古屋中村 - 8	中村 ( - 2 )	中村区砂田町1丁目32番	238,000	237,000	236,000
名古屋中村 5 - 1	中村 ( 5 - 7 )	名駅4丁目601番1外『名駅4-6-23』	11,700,000	11,500,000	11,400,000
名古屋中村 5 - 13	中村 ( 5 - 10 )	黄金通3丁目14番1外	284,000	272,000	270,000
名古屋中 5 - 4	中 ( 5 - 9 )	中区金山4丁目615番『金山4-6-27』	2,820,000	2,760,000	2,700,000
名古屋中 5 - 14	中 ( 5 - 15 )	新栄1丁目1323番『新栄1-13-30』	425,000	424,000	405,000
名古屋中 5 - 15	中 ( 5 - 5 )	千代田3丁目1502番『千代田3-15-8』	467,000	458,000	445,000
名古屋中 5 - 21	中 ( 5 - 12 )	錦2丁目1901番『錦2-19-1』	4,300,000	3,880,000	3,800,000
名古屋昭和 - 3	昭和 ( - 1 )	昭和区南山町23番12外	381,000	381,000	381,000
名古屋昭和 - 9	昭和 ( - 6 )	川名本町2丁目52番	308,000	300,000	291,000
名古屋昭和 5 - 3	昭和 ( 5 - 3 )	槽溪通1丁目20番外	342,000	332,000	322,000
名古屋瑞穂 - 8	瑞穂 ( - 3 )	瑞穂区松月町2丁目48番	297,000	290,000	283,000
名古屋瑞穂 5 - 2	瑞穂 ( 5 - 5 )	惣作町2丁目12番	218,000	214,000	210,000
名古屋熱田 - 5	熱田 ( - 1 )	熱田区大宝3丁目1413番『大宝3-14-23』	223,000	218,000	212,000
名古屋熱田 5 - 8	熱田 ( 5 - 3 )	外土居町601番5外『外土居町6-10』	298,000	286,000	282,000
名古屋中川 - 1	中川 ( - 1 )	中川区高畑4丁目44番	203,000	198,000	196,000
名古屋中川 - 18	中川 ( - 10 )	助光1丁目1816番	118,000	117,000	116,000
名古屋中川 5 - 7	中川 ( 5 - 4 )	高畑2丁目140番外	272,000	258,000	252,000
名古屋港 - 2	港 ( - 5 )	港区土古町4丁目68番4	129,000	126,000	125,000
名古屋港 5 - 5	港 ( 5 - 3 )	港栄3丁目1317番外『港栄3-13-21』	178,000	176,000	175,000
名古屋南 - 3	南 ( - 3 )	南区北内町2丁目12番	153,000	149,000	147,000
名古屋南 5 - 4	南 ( 5 - 5 )	千蔵通4丁目4番1外	173,000	170,000	167,000
名古屋守山 - 15	守山 ( - 12 )	守山区大森1丁目1312番外	167,000	164,000	161,000
名古屋守山 - 18	守山 ( - 6 )	大屋敷313番1『大屋敷3-13』	147,000	145,000	143,000
名古屋緑 - 4	緑 ( - 7 )	緑区太子2丁目35番	155,000	148,000	147,000
名古屋緑 - 6	緑 ( - 15 )	池上台1丁目82番30	168,000	163,000	160,000
名古屋緑 - 15	緑 ( - 12 )	桃山2丁目129番	176,000	174,000	169,000
名古屋緑 - 27	緑 ( - 13 )	緑花台2502番外	134,000	132,000	129,000
名古屋名東 - 16	名東 ( - 11 )	名東区勢子坊3丁目212番	190,000	186,000	185,000
名古屋名東 - 19	名東 ( - 4 )	藤森2丁目68番外	254,000	253,000	245,000
名古屋天白 - 2	天白 ( - 3 )	天白区原5丁目1004番	189,000	186,000	183,000
名古屋天白 - 20	天白 ( - 8 )	元植田3丁目1802番	206,000	202,000	198,000
名古屋天白 5 - 1	天白 ( 5 - 1 )	植田南3丁目102番	229,000	225,000	223,000

標準地番号	(標準地番号)	標準地の所在及び地番並びに住居表示	令和5年 地価公示価格 (円/㎡)	令和4年 基準地価格 (円/㎡)	令和4年 地価公示価格 (円/㎡)
豊橋 - 1 1	豊橋 ( - 3 )	豊橋市向山台町5番11	128,000	128,000	127,000
豊橋 - 2 6	豊橋 ( - 1 9 )	東小浜町123番2	105,000	105,000	105,000
豊橋 - 2 7	豊橋 ( - 1 8 )	松井町字松井189番4外	81,000	81,000	81,000
豊橋 5 - 1	豊橋 ( 5 - 8 )	広小路1丁目40番1外	572,000	560,000	553,000
豊橋 5 - 1 2	豊橋 ( 5 - 6 )	草間町字二本松6番1外	99,000	99,000	99,000
岡崎 - 3	岡崎 ( - 5 )	岡崎市大門3丁目5番17	121,000	118,000	115,000
岡崎 - 9	岡崎 ( - 1 3 )	美合新町12番27	120,000	119,000	117,000
岡崎 - 1 4	岡崎 ( - 1 6 )	宮地町字郷西23番1	126,000	122,000	120,000
岡崎 - 2 0	岡崎 ( - 1 2 )	竜美旭町2番12	156,000	152,000	149,000
岡崎 - 7 2	岡崎 ( - 2 6 )	矢作町字馬場77番3	118,000	116,000	115,000
岡崎 5 - 1	岡崎 ( 5 - 7 )	康生通東2丁目41番	161,000	157,000	153,000
岡崎 5 - 5	岡崎 ( 5 - 9 )	明大寺本町4丁目14番	274,000	271,000	267,000
岡崎 5 - 6	岡崎 ( 5 - 1 2 )	井田西町3番1外	154,000	150,000	149,000
岡崎 5 - 8	岡崎 ( 5 - 1 4 )	緑丘2丁目6番21	122,000	121,000	120,000
一宮 - 1	一宮 ( - 5 )	一宮市森本2丁目20番4『森本2-20-3』	101,000	99,500	98,500
一宮 - 1 9	一宮 ( - 9 )	三条字大平41番7	58,200	58,200	58,200
一宮 5 - 7	一宮 ( 5 - 1 )	栄2丁目12番4外『栄2-12-8』	185,000	180,000	175,000
瀬戸 - 1 0	瀬戸 ( - 2 )	瀬戸市上松山町1丁目158番	71,500	70,900	70,400
半田 - 5	半田 ( - 4 )	半田市清城町2丁目8番12	103,000	103,000	102,000
半田 5 - 6	半田 ( 5 - 1 )	御幸町7番外(半田市JR半田駅前6街区4)	107,000	107,000	107,000
春日井 - 5	春日井 ( - 2 2 )	春日井市如意申町4丁目23番19	124,000	121,000	119,000
春日井 - 7	春日井 ( - 1 4 )	八幡町45番12	152,000	148,000	145,000
春日井 - 1 6	春日井 ( - 2 0 )	八田町2丁目33番14	135,000	135,000	131,000
春日井 - 2 5	春日井 ( - 2 1 )	白山町2丁目6番12	112,000	111,000	109,000
春日井 5 - 5	春日井 ( 5 - 6 )	瑞穂通6丁目7番1外	178,000	175,000	175,000
豊川 - 3	豊川 ( - 1 1 )	豊川市新青馬町5丁目3番3外	84,000	84,000	84,000
豊川 - 4	豊川 ( - 3 )	諏訪4丁目265番1	98,000	98,000	97,800
豊川 5 - 2	豊川 ( 5 - 3 )	中央通4丁目7番	96,600	96,600	96,800
豊川 5 - 6	豊川 ( 5 - 4 )	諏訪4丁目198番2外	98,300	98,400	98,500
津島 - 2	津島 ( - 3 )	津島市柳原町2丁目12番	77,600	77,400	77,400
碧南 - 5	碧南 ( - 6 )	碧南市向陽町2丁目47番1	106,000	105,000	104,000
刈谷 - 1	刈谷 ( - 1 2 )	刈谷市大手町5丁目38番5	232,000	222,000	214,000
刈谷 - 2 1	刈谷 ( - 7 )	板倉町1丁目16番14	179,000	175,000	171,000
刈谷 5 - 3	刈谷 ( 5 - 3 )	末広町1丁目23番8	180,000	172,000	167,000
豊田 - 1 8	豊田 ( - 1 2 )	豊田市神池町2丁目1236番115	129,000	128,000	125,000
豊田 - 2 0	豊田 ( - 1 4 )	平芝町6丁目41番21	188,000	183,000	180,000
豊田 5 - 5	豊田 ( 5 - 5 )	拳母町1丁目43番1	248,000	245,000	237,000
安城 - 1	安城 ( - 2 )	安城市錦町183番『錦町12-12』	181,000	172,000	166,000
安城 5 - 2	安城 ( 5 - 4 )	桜町281番『桜町17-2』	172,000	162,000	158,000
西尾 - 1	西尾 ( - 6 )	西尾市高畠町6丁目51番2	114,000	113,000	113,000
西尾 - 2 1	西尾 ( - 8 )	一色町味浜乾地67番	38,600	38,800	39,000

標準地番号	(標準地番号)	標準地の所在及び地番並びに住居表示	令和5年 地価公示価格 (円/㎡)	令和4年 基準地価格 (円/㎡)	令和4年 地価公示価格 (円/㎡)
西尾 5 - 1	西尾 ( 5 - 6 )	一色町前野東浦5 1 番 1	42,700	43,000	43,300
西尾 5 - 2	西尾 ( 5 - 2 )	花ノ木町3 丁目1 6 番 1 外	131,000	130,000	130,000
蒲郡 - 3	蒲郡 ( - 2 )	蒲郡市中央本町1 8 0 4 番 1 『中央本町1 8 - 4 』	90,700	90,500	90,200
蒲郡 5 - 4	蒲郡 ( 5 - 2 )	旭町3 6 3 番外 『旭町1 0 - 1 6 』	92,200	92,200	92,200
犬山 - 1	犬山 ( - 1 )	犬山市富岡新町5 丁目1 0 番	91,500	90,800	90,600
犬山 5 - 3	犬山 ( 5 - 1 )	天神町1 丁目8 番	134,000	133,000	132,000
常滑 - 1	常滑 ( - 1 )	常滑市新開町2 丁目1 4 2 番	66,000	65,500	65,500
常滑 5 - 2	常滑 ( 5 - 3 )	鯉江本町5 丁目1 6 0 番	116,000	115,000	116,000
江南 - 1	江南 ( - 4 )	江南市尾崎町桐野3 1 番	101,000	100,000	99,000
小牧 - 2	小牧 ( - 1 )	小牧市大字岩崎字猪之島1 0 1 0 番 5	89,600	89,000	88,000
小牧 - 9	小牧 ( - 1 0 )	中央4 丁目6 7 番	115,000	114,000	113,000
小牧 - 1 3	小牧 ( - 1 1 )	外堀1 丁目5 6 番	102,000	101,000	100,000
小牧 5 - 7	小牧 ( 5 - 1 )	中央1 丁目4 4 0 番	124,000	123,000	122,000
新城 - 2	新城 ( - 2 )	新城市城北1 丁目2 番 2 6	61,000	61,000	61,200
東海 - 3	東海 ( - 9 )	東海市名和町東垣内6 4 番 2 1	79,500	77,000	74,000
東海 5 - 4	東海 ( 5 - 2 )	富木島町伏見1 丁目1 8 番 3 外	133,000	127,000	126,000
大府 - 9	大府 ( - 5 )	大府市桃山町4 丁目2 2 1 番	172,000	167,000	166,000
知多 - 1 3	知多 ( - 7 )	知多市にしのみ台1 丁目1 3 0 3 番	83,000	82,500	82,000
知立 - 2	知立 ( - 6 )	知立市長田2 丁目2 6 番 2	169,000	165,000	162,000
尾張旭 - 5	尾張旭 ( - 7 )	尾張旭市東印場町3 丁目1 1 番 2	135,000	133,000	130,000
尾張旭 5 - 2	尾張旭 ( 5 - 2 )	三郷町栄4 2 番	114,000	111,000	111,000
岩倉 - 4	岩倉 ( - 1 )	岩倉市大地新町2 丁目1 6 番	147,000	145,000	144,000
豊明 - 9	豊明 ( - 3 )	豊明市三崎町ゆたか台1 8 番 7	139,000	135,000	133,000
豊明 5 - 2	豊明 ( 5 - 1 )	前後町善江1 7 3 7 番	156,000	154,000	151,000
日進 - 3	日進 ( - 2 )	日進市南ヶ丘1 丁目1 1 番 6	133,000	132,000	131,000
田原 - 3	田原 ( - 1 )	田原市神戸町大坪3 2 番 4	72,200	72,200	72,200
清須 - 3	清須 ( - 6 )	清須市鍋片3 丁目8 0 番 2 外	106,000	106,000	105,000
北名古屋 - 1 4	北名古屋 ( - 3 )	北名古屋市西之保宮前1 3 番	150,000	147,000	146,000
北名古屋 5 - 2	北名古屋 ( 5 - 1 )	西之保西若1 2 番	140,000	139,000	138,000
みよし - 7	みよし ( - 2 )	みよし市東山台2 5 番 5	124,000	123,000	122,000
あま - 1 2	あま ( - 4 )	あま市甚目寺山之浦1 3 5 番 2	82,900	82,900	82,900
あま 5 - 1	あま ( 5 - 1 )	甚目寺五位田1 5 5 番 2 外	98,500	98,500	98,500
長久手 - 5	長久手 ( - 4 )	長久手市作田1 丁目1 0 0 9 番外	191,000	187,000	184,000
愛知東郷 - 7	東郷 ( - 1 )	愛知郡東郷町和合ヶ丘2 丁目1 9 番 1 4	126,000	126,000	125,000
愛知東郷 5 - 1	東郷 ( 5 - 1 )	白鳥2 丁目4 番 3 外	122,000	122,000	121,000
蟹江 - 5	蟹江 ( - 1 )	海部郡蟹江町今西2 丁目2 1 3 番	93,000	93,000	91,500
愛知美浜 5 - 1	美浜 ( 5 - 2 )	知多郡美浜町大字河和字北田面1 8 番 5	46,000	47,000	48,000
武豊 - 1	武豊 ( - 2 )	武豊町字迎戸1 8 番 6	73,700	73,500	73,300
幸田 - 4	幸田 ( - 2 )	額田郡幸田町大字横落字竹ノ花8 2 番 1	97,500	96,000	94,000
(三重県)					
津 - 1	津 ( - 1 6 )	津市観音寺町字大谷7 6 6 番 3 3	87,500	87,000	86,500

標準地番号	(標準地番号)	標準地の所在及び地番並びに住居表示	令和5年 地価公示価格 (円/㎡)	令和4年 基準地価格 (円/㎡)	令和4年 地価公示価格 (円/㎡)
津 - 3	津 ( - 1 5 )	白塚町字白池1番135	37,400	37,600	37,800
津 - 6	津 ( - 2 )	南が丘3丁目10番12	75,000	74,200	73,400
津 - 2 6	津 ( - 1 8 )	久居持川町字持川2347番5	44,100	44,000	43,900
津 5 - 5	津 ( 5 - 9 )	丸之内429番外『丸之内32-18』	114,000	114,000	114,000
津 5 - 9	津 ( 5 - 3 )	丸之内152番『丸之内18-15』	85,700	85,700	85,700
四日市 - 5	四日市 ( - 1 8 )	四日市市堀木2丁目331番『堀木2-14-2』	73,600	72,900	72,300
四日市 - 1 9	四日市 ( - 1 4 )	大字茂福字坪ノ内126番1	64,700	64,200	63,900
四日市 - 3 2	四日市 ( - 1 7 )	采女町字松ノ木1607番10	38,700	38,700	38,700
四日市 - 4 6	四日市 ( - 1 )	桜花台1丁目24番4	46,200	46,200	46,200
四日市 5 - 9	四日市 ( 5 - 1 2 )	富田1丁目159番『富田1-25-13』	76,000	75,700	75,700
四日市 5 - 1 1	四日市 ( 5 - 1 3 )	諏訪町115番外『諏訪町5-17』	91,400	90,800	90,400
伊勢 - 2	伊勢 ( - 3 )	伊勢市古市町字西裏12番3	42,400	42,600	42,800
松阪 - 6	松阪 ( - 2 )	松阪市殿町1291番1	66,100	66,100	66,100
松阪 - 1 5	松阪 ( - 1 2 )	光町24番3	36,100	36,200	36,500
松阪 5 - 4	松阪 ( 5 - 4 )	京町1区13番1外	90,400	90,400	90,400
桑名 - 6	桑名 ( - 1 2 )	桑名市中山町87番外	52,600	52,500	52,500
桑名 - 1 0	桑名 ( - 1 3 )	矢田磯97番	78,600	78,300	78,200
桑名 - 1 1	桑名 ( - 2 )	長島町又木字熊沢85番30	41,700	41,900	42,400
桑名 5 - 3	桑名 ( 5 - 4 )	八間通4番10外	95,000	94,800	94,800
鈴鹿 - 1 7	鈴鹿 ( - 7 )	鈴鹿市岸岡町字雲雀山2707番145	39,500	39,400	39,400
鈴鹿 - 2 7	鈴鹿 ( - 9 )	稲生こがね園3300番23『稲生こがね園5-3』	42,200	42,000	41,800
鈴鹿 5 - 4	鈴鹿 ( 5 - 4 )	南江島町125番外『南江島町24-8』	65,200	65,200	65,200
名張 - 3	名張 ( - 7 )	名張市桔梗が丘3番町4街区6番	42,400	42,500	42,600
尾鷲 - 1	尾鷲 ( - 2 )	尾鷲市小川東町722番9『小川東町20-8』	20,800	21,000	21,200
伊賀 - 1	伊賀 ( - 4 )	伊賀市上野丸之内131番3	41,500	41,500	41,600
伊賀 5 - 1	伊賀 ( 5 - 2 )	上野東町2968番	47,700	47,800	48,300
(滋賀県)					
大津 - 4	大津 ( - 6 )	大津市坂本7丁目字九条2527番28『坂本7-8-26』	76,100	75,900	75,400
大津 - 1 0	大津 ( - 3 0 )	一里山5丁目字小松原765番109『一里山5-26-16』	113,000	112,000	111,000
大津 - 1 6	大津 ( - 8 )	朝日が丘1丁目字梅林838番28『朝日が丘1-14-1』	148,000	145,000	143,000
大津 - 2 1	大津 ( - 2 7 )	南郷2丁目字田中133番6『南郷2-19-3』	61,600	61,700	61,900
大津 - 4 1	大津 ( - 2 4 )	石場字後田28番9『石場2-8』	148,000	146,000	143,000
大津 5 - 1	大津 ( 5 - 4 )	本堅田4丁目19番4外	90,000	88,800	88,000
大津 5 - 6	大津 ( 5 - 5 )	梅林1丁目167番外『梅林1-3-24』	360,000	355,000	354,000
大津 5 - 9	大津 ( 5 - 1 3 )	京町4丁目字松ヶ枝1078番17『京町4-5-23』	201,000	197,000	196,000
彦根 - 1 5	彦根 ( - 1 2 )	彦根市大藪町字大柳2092番	54,400	54,400	54,400
長浜 - 5	長浜 ( - 3 )	長浜市朝日町字五反田1206番『朝日町19-28』	67,500	67,800	68,500
近江八幡 - 3	近江八幡 ( - 3 )	近江八幡市中小森町字十ノ坪652番17外	69,900	68,800	68,500
近江八幡 - 9	近江八幡 ( - 8 )	安土町下豊浦字十七4991番	26,000	26,100	26,200
草津 - 9	草津 ( - 8 )	草津市平井1丁目字十町田18番5『平井1-18-6』	144,000	142,000	141,000
守山 - 4	守山 ( - 1 )	守山市今宿2丁目字西浦268番39『今宿2-12-6-10』	129,000	127,000	125,000

標準地番号	(標準地番号)	標準地の所在及び地番並びに住居表示	令和5年 地価公示価格 (円/㎡)	令和4年 基準地価格 (円/㎡)	令和4年 地価公示価格 (円/㎡)
守山 5-4	守山 (5-1)	勝部1丁目字三反長232番5『勝部1-1-21』	192,000	191,000	187,000
栗東 -3	栗東 (-4)	栗東市安養寺2丁目360番6『安養寺2-11-19』	82,500	81,500	80,900
野洲 -3	野洲 (-5)	野洲市小篠原字横枕1818番44	99,400	98,500	97,500
湖南 -7	湖南 (-3)	湖南省岩根字山ノ神833番50	35,000	35,100	35,100
東近江 -3	東近江 (-6)	東近江市中小路町字上巾679番7外	43,600	43,200	43,200
東近江 5-2	東近江 (5-2)	幸町636番『幸町2-5』	62,300	62,300	62,300
(京都府)					
京都北 -5	京都北 (-9)	京都市北区小山西花池町1番9	400,000	395,000	392,000
京都北 -10	京都北 (-2)	北野紅梅町65番	308,000	308,000	308,000
京都上京 -3	上京 (-3)	上京区室町通下立売上る勘解由小路町156番	670,000	665,000	660,000
京都上京 5-2	上京 (5-2)	今出川通出町西入上る三芳町157番外	632,000	625,000	620,000
京都左京 -2	左京 (-9)	左京区北白川瀬ノ内町9番	299,000	298,000	298,000
京都左京 -8	左京 (-12)	下鴨東梅ノ木町20番外	416,000	416,000	414,000
京都左京 -10	左京 (-6)	岩倉南大鷲町48番	286,000	286,000	284,000
京都中京 5-4	中京 (5-9)	中京区烏丸通二条上る蒔絵屋町259番2外	2,150,000	2,120,000	2,100,000
京都中京 5-6	中京 (5-7)	間之町通竹屋町上る大津町661番	885,000	880,000	865,000
京都中京 5-12	中京 (5-5)	河原町通三条下る2丁目山崎町238番外	4,500,000	4,370,000	4,350,000
京都東山 -2	東山 (-2)	東山区泉涌寺門前町36番13	177,000	175,000	174,000
京都東山 -3	東山 (-4)	正面通大和大路東入茶屋町527番16	313,000	312,000	310,000
京都東山 5-10	東山 (5-3)	新門前通大和大路東入西之町216番2	885,000	850,000	835,000
京都下京 5-1	下京 (5-5)	下京区四条通寺町東入2丁目御旅町51番外	8,800,000	8,700,000	8,500,000
京都下京 5-8	下京 (5-3)	松原通新町東入中野之町172番	622,000	614,000	599,000
京都下京 5-20	下京 (5-4)	堀川通綾小路下る綾堀川町310番1	1,200,000	1,180,000	1,060,000
京都南 -2	京都南 (-3)	南区吉祥院西浦町133番11	177,000	173,000	172,000
京都南 5-1	京都南 (5-3)	西九条川原城町7番	367,000	362,000	353,000
京都右京 -5	右京 (-1)	右京区常盤西町8番21	191,000	190,000	189,000
京都右京 -7	右京 (-9)	西京極南大入町25番1	254,000	252,000	250,000
京都右京 5-1	右京 (5-2)	太秦帷子ヶ辻町11番48	262,000	262,000	259,000
京都伏見 -1	伏見 (-2)	伏見区桃山毛利長門東町34番56	266,000	265,000	264,000
京都伏見 -29	伏見 (-7)	桃山町和泉2番25	144,000	144,000	144,000
京都伏見 5-6	伏見 (5-4)	深草直違橋2丁目429番	195,000	195,000	195,000
京都伏見 5-7	伏見 (5-1)	深草稲荷御前町89番	460,000	456,000	450,000
京都山科 -14	山科 (-8)	山科区東野八反畑町58番82	162,000	161,000	160,000
京都山科 -15	山科 (-2)	御陵封じ山町2番65	132,000	131,000	131,000
京都西京 -11	西京 (-10)	西京区上桂三ノ宮町100番3	247,000	245,000	244,000
京都西京 -13	西京 (-8)	櫻原山路14番7	236,000	231,000	229,000
福知山 -2	福知山 (-10)	福知山市字天田小字上ノ町287番	57,100	57,100	57,100
福知山 5-2	福知山 (5-2)	字上紺屋46番4外	63,400	64,000	64,400
舞鶴 -1	舞鶴 (-4)	舞鶴市行永東町13番1外	68,900	68,900	68,900
舞鶴 5-3	舞鶴 (5-2)	字引土小字笹浪233番6外	76,500	76,500	76,500
綾部 -3	綾部 (-4)	綾部市若竹町24番1	48,000	48,100	48,300



標準地番号	(標準地番号)	標準地の所在及び地番並びに住居表示	令和5年 地価公示価格 (円/㎡)	令和4年 基準地価格 (円/㎡)	令和4年 地価公示価格 (円/㎡)
宇治 - 1	宇治 ( - 2 )	宇治市木幡御蔵山39番286	114,000	113,000	113,000
宇治 - 11	宇治 ( - 8 )	南陵町1丁目1番314	153,000	153,000	152,000
宇治 - 12	宇治 ( - 1 )	伊勢田町砂田6番258	124,000	122,000	121,000
宇治 5 - 3	宇治 ( 5 - 2 )	六地藏奈良町39番5外	310,000	306,000	305,000
亀岡 - 16	亀岡 ( - 1 )	亀岡市古世町2丁目20番62『古世町2-7-15』 <sub>a</sub>	104,000	103,000	103,000
亀岡 5 - 2	亀岡 ( 5 - 1 )	荒塚町2丁目20番52外『荒塚町2-4-17』 <sub>a</sub>	99,000	98,000	98,000
城陽 - 6	城陽 ( - 5 )	城陽市寺田西ノ口35番15外	137,000	135,000	133,000
向日 - 2	向日 ( - 4 )	向日市鶏冠井町荒内95番11	217,000	216,000	214,000
長岡京 - 2	長岡京 ( - 3 )	長岡京市天神4丁目106番6『天神4-4-15』 <sub>a</sub>	234,000	232,000	230,000
長岡京 5 - 1	長岡京 ( 5 - 2 )	開田1丁目121番11『開田1-19-20』 <sub>a</sub>	327,000	317,000	308,000
八幡 - 8	八幡 ( - 2 )	八幡市西山和気10番14	106,000	105,000	104,000
京田辺 - 4	京田辺 ( - 10 )	京田辺市大住ヶ丘4丁目23番9	136,000	136,000	135,000
南丹 - 2	南丹 ( - 6 )	南丹市園部町小山西町油縄手13番5	38,500	38,500	38,500
木津川 - 8	木津川 ( - 10 )	木津川市木津池田101番3	63,000	63,000	63,300
木津川 - 9	木津川 ( - 11 )	兜台4丁目8番11	121,000	121,000	121,000
精華 - 1	精華 ( - 1 )	相楽郡精華町大字祝園小字中ノ町7番23	107,000	106,000	105,000
(大阪府)					
大阪都島 - 5	都島 ( - 1 )	大阪市都島区都島中通2丁目101番『都島中通2-11-17』 <sub>a</sub>	308,000	300,000	296,000
大阪福島 - 1	福島 ( - 1 )	福島区玉川2丁目23番10『玉川2-5-3』 <sub>a</sub>	323,000	320,000	318,000
大阪福島 5 - 3	福島 ( 5 - 3 )	福島6丁目20番2『福島6-20-2』 <sub>a</sub>	1,080,000	1,040,000	1,000,000
大阪西 5 - 2	西 ( 5 - 6 )	西区立売堀1丁目18番3『立売堀1-9-15』 <sub>a</sub>	1,180,000	1,150,000	1,110,000
大阪西 5 - 3	西 ( 5 - 2 )	西本町2丁目111番外『西本町2-1-34』 <sub>a</sub>	1,490,000	1,450,000	1,400,000
大阪港 - 1	港 ( - 3 )	港区磯路3丁目17番16『磯路3-17-16』 <sub>a</sub>	274,000	273,000	271,000
大阪港 5 - 1	港 ( 5 - 1 )	弁天4丁目12番27『弁天4-12-8』 <sub>a</sub>	420,000	415,000	394,000
大阪天王寺 - 2	天王寺 ( - 2 )	天王寺区真法院町117番3『真法院町10-6』 <sub>a</sub>	655,000	648,000	640,000
大阪天王寺 5 - 3	天王寺 ( 5 - 3 )	玉造元町1番51外『玉造元町2-31』 <sub>a</sub>	870,000	855,000	838,000
大阪浪速 5 - 1	浪速 ( 5 - 2 )	浪速区元町3丁目1番4外『元町3-1-4』 <sub>a</sub>	1,020,000	998,000	970,000
大阪西淀川 - 1	西淀川 ( - 4 )	西淀川区花川2丁目1237番3『花川2-15-16』 <sub>a</sub>	204,000	203,000	202,000
大阪東淀川 - 7	東淀川 ( - 2 )	東淀川区下新庄1丁目62番2『下新庄1-10-2』 <sub>a</sub>	215,000	213,000	211,000
大阪東淀川 - 14	東淀川 ( - 3 )	豊里7丁目28番38『豊里7-28-15』 <sub>a</sub>	214,000	212,000	210,000
大阪生野 - 1	生野 ( - 1 )	生野区小路2丁目131番5『小路2-21-22』 <sub>a</sub>	184,000	183,000	182,000
大阪旭 - 1	旭 ( - 2 )	旭区新森4丁目81番3	279,000	278,000	277,000
大阪旭 5 - 2	旭 ( 5 - 2 )	森小路2丁目17番4外『森小路2-6-6』 <sub>a</sub>	287,000	288,000	289,000
大阪城東 - 6	城東 ( - 3 )	城東区関目2丁目6番9『関目2-9-32』 <sub>a</sub>	294,000	289,000	285,000
大阪阿倍野 - 3	阿倍野 ( - 2 )	阿倍野区文の里3丁目59番2外『文の里3-7-30』 <sub>a</sub>	387,000	382,000	380,000
大阪阿倍野 5 - 1	阿倍野 ( 5 - 2 )	昭和町2丁目1番4『昭和町2-1-1』 <sub>a</sub>	600,000	591,000	583,000
大阪阿倍野 5 - 4	阿倍野 ( 5 - 4 )	阿倍野筋1丁目38番1外『阿倍野筋1-3-21』 <sub>a</sub>	3,190,000	3,100,000	3,000,000
大阪住吉 - 6	住吉 ( - 4 )	住吉区南住吉3丁目22番5『南住吉3-18-18』 <sub>a</sub>	262,000	261,000	260,000
大阪住吉 - 9	住吉 ( - 6 )	長居西3丁目15番5『長居西3-3-8』 <sub>a</sub>	269,000	268,000	267,000
大阪住吉 5 - 2	住吉 ( 5 - 3 )	長居東4丁目14番2『長居東4-9-18』 <sub>a</sub>	495,000	490,000	483,000
大阪東住吉 - 7	東住吉 ( - 4 )	東住吉区駒川1丁目85番26『駒川1-15-11』 <sub>a</sub>	264,000	263,000	262,000

標準地番号	(標準地番号)	標準地の所在及び地番並びに住居表示	令和5年 地価公示価格 (円/㎡)	令和4年 基準地価格 (円/㎡)	令和4年 地価公示価格 (円/㎡)
大阪東住吉 5-1	東住吉 (5-1)	駒川4丁目3番6『駒川4-4-18』 <sub>a</sub>	327,000	327,000	329,000
大阪西成 -4	西成 (-1)	西成区橋1丁目9番31外『橋1-11-6』 <sub>a</sub>	180,000	178,000	177,000
大阪淀川 -1	淀川 (-4)	淀川区三国本町3丁目5番9『三国本町3-14-2』 <sub>a</sub>	252,000	247,000	244,000
大阪淀川 5-8	淀川 (5-3)	宮原3丁目5番7外『宮原3-5-24』 <sub>a</sub>	2,060,000	2,050,000	2,060,000
大阪鶴見 -5	鶴見 (-2)	鶴見区横堤3丁目584番4外『横堤3-9-5』 <sub>a</sub>	258,000	257,000	256,000
大阪住之江 -4	住之江 (-1)	住之江区中加賀屋2丁目87番7『中加賀屋2-16-9』 <sub>a</sub>	224,000	223,000	222,000
大阪平野 -6	平野 (-3)	平野区喜連西4丁目2320番7『喜連西4-7-48』 <sub>a</sub>	187,000	186,000	185,000
大阪平野 -12	平野 (-2)	加美鞍作1丁目192番1『加美鞍作1-7-29』 <sub>a</sub>	174,000	173,000	173,000
大阪北 5-12	北 (5-5)	北区野崎町39番外『野崎町9-13』 <sub>a</sub>	1,640,000	1,580,000	1,530,000
大阪北 5-15	北 (5-11)	大淀南1丁目9番6『大淀南1-10-9』 <sub>a</sub>	1,310,000	1,260,000	1,220,000
大阪北 5-28	北 (5-2)	大深町207番外『大深町4-20』 <sub>a</sub>	22,400,000	22,000,000	22,100,000
大阪北 5-29	北 (5-1)	梅田1丁目2番『梅田1-8-17』 <sub>a</sub>	16,700,000	16,200,000	16,200,000
大阪中央 5-2	中央 (5-3)	中央区宗右衛門町46番1外『宗右衛門町7-2』 <sub>a</sub>	18,800,000	18,700,000	18,800,000
大阪中央 5-3	中央 (5-11)	瓦町2丁目28番1外『瓦町2-6-9』 <sub>a</sub>	1,650,000	1,620,000	1,600,000
大阪中央 5-12	中央 (5-4)	農人橋2丁目8番1『農人橋2-1-30』 <sub>a</sub>	1,280,000	1,250,000	1,230,000
大阪中央 5-14	中央 (5-9)	高麗橋1丁目1番『高麗橋1-8-13』 <sub>a</sub>	2,880,000	2,800,000	2,750,000
大阪中央 5-16	中央 (5-7)	谷町6丁目30番1外『谷町6-4-3』 <sub>a</sub>	1,300,000	1,270,000	1,240,000
堺堺 -5	堺堺 (-9)	堺市堺区戎島町1丁37番	170,000	165,000	163,000
堺堺 5-4	堺堺 (5-3)	大町西1丁7番外『大町西1-1-25』 <sub>a</sub>	365,000	360,000	355,000
堺中 -16	堺中 (-3)	中区深井水池町3118番	153,000	151,000	149,000
堺東 -3	堺東 (-2)	東区北野田472番16	132,000	128,000	126,000
堺東 5-1	堺東 (5-1)	丈六185番3	212,000	209,000	207,000
堺西 -1	堺西 (-1)	西区上野芝町4丁550番16『上野芝町4-27-15』 <sub>a</sub>	193,000	191,000	190,000
堺西 -7	堺西 (-10)	鳳北町8丁440番25	139,000	136,000	135,000
堺南 -10	堺南 (-4)	南区若松台3丁目15番4『若松台3-15-4』 <sub>a</sub>	99,000	98,000	98,000
堺北 -10	堺北 (-8)	北区中百舌鳥町1丁85番15	251,000	248,000	244,000
堺美原 -7	堺美原 (-1)	美原区大饗146番57	87,000	85,500	85,500
岸和田 -8	岸和田 (-6)	岸和田市上野町東8番11『上野町東28-13』 <sub>a</sub>	113,000	113,000	112,000
岸和田 -18	岸和田 (-10)	土生町6丁目1530番21『土生町6-16-3』 <sub>a</sub>	97,000	97,000	97,000
岸和田 5-2	岸和田 (5-2)	上野町東32番2『上野町東12-23』 <sub>a</sub>	151,000	150,000	150,000
豊中 -5	豊中 (-10)	豊中市曾根南町2丁目155番11『曾根南町2-3-27』 <sub>a</sub>	197,000	193,000	190,000
豊中 -9	豊中 (-11)	西緑丘2丁目1623番21『西緑丘2-3-6』 <sub>a</sub>	228,000	227,000	226,000
豊中 -17	豊中 (-1)	庄内栄町4丁目10番1『庄内栄町4-4-15』 <sub>a</sub>	169,000	168,000	167,000
豊中 -55	豊中 (-3)	新千里北町3丁目11番8『新千里北町3-11-8』 <sub>a</sub>	310,000	301,000	300,000
豊中 5-3	豊中 (5-1)	中桜塚3丁目44番『中桜塚3-2-34』 <sub>a</sub>	400,000	393,000	388,000
池田 -7	池田 (-7)	池田市城南1丁目94番『城南1-3-15』 <sub>a</sub>	323,000	319,000	315,000
池田 -8	池田 (-3)	石橋4丁目32番45『石橋4-10-4』 <sub>a</sub>	186,000	185,000	184,000
池田 5-1	池田 (5-1)	栄町734番6外『栄町10-7』 <sub>a</sub>	600,000	585,000	575,000
吹田 -8	吹田 (-2)	吹田市千里山西1丁目69番2『千里山西1-31-10』 <sub>a</sub>	280,000	276,000	272,000
吹田 -21	吹田 (-12)	桃山台3丁目8番10	276,000	274,000	272,000
吹田 -31	吹田 (-4)	昭和町1275番5『昭和町8-15』 <sub>a</sub>	278,000	276,000	273,000

標準地番号	(標準地番号)	標準地の所在及び地番並びに住居表示	令和5年 地価公示価格 (円/㎡)	令和4年 基準地価格 (円/㎡)	令和4年 地価公示価格 (円/㎡)
吹田 - 4 0	吹田 ( - 1 1 )	千里山東1丁目734番20『千里山東1-24-4』	236,000	234,000	231,000
吹田 - 4 8	吹田 ( - 1 8 )	千里丘上184番42『千里丘上28-11』	211,000	208,000	205,000
吹田 5 - 1	吹田 ( 5 - 2 )	朝日町1185番5外『朝日町5-32』	478,000	475,000	460,000
泉大津 - 3	泉大津 ( - 4 )	泉大津市池園町7番41外『池園町10-38』	125,000	124,000	123,000
高槻 - 2	高槻 ( - 1 )	高槻市天神町2丁目10番42『天神町2-15-8』	205,000	204,000	204,000
高槻 - 6	高槻 ( - 5 )	桜ヶ丘南町100番18『桜ヶ丘南町9-3』	209,000	208,000	207,000
高槻 - 8	高槻 ( - 1 4 )	南平台4丁目32番515『南平台4-25-17』	122,000	122,000	122,000
貝塚 - 5	貝塚 ( - 5 )	貝塚市久保1丁目130番36『久保1-23-23』	66,800	67,100	67,300
貝塚 - 8	貝塚 ( - 2 )	北町122番76『北町15-6』	89,700	89,700	89,700
貝塚 5 - 1	貝塚 ( 5 - 1 )	近木町1488番外『近木町2-3』	141,000	139,000	137,000
守口 - 1 2	守口 ( - 1 )	守口市梅町28番4『梅町10-13』	240,000	236,000	235,000
守口 - 1 3	守口 ( - 6 )	東町1丁目78番『東町1-9-9』	129,000	128,000	128,000
枚方 - 1 5	枚方 ( - 2 )	枚方市楠葉中町1139番181『楠葉中町50-15』	223,000	222,000	222,000
枚方 - 2 3	枚方 ( - 1 5 )	朝日丘町430番5『朝日丘町15-3』	158,000	157,000	156,000
枚方 - 2 7	枚方 ( - 1 2 )	東香里3丁目2900番18『東香里3-33-11』	126,000	124,000	122,000
枚方 - 3 3	枚方 ( - 1 6 )	藤阪元町3丁目1618番27『藤阪元町3-24-6』	119,000	118,000	117,000
枚方 5 - 5	枚方 ( 5 - 1 )	楠葉花園町2920番95	454,000	440,000	430,000
茨木 - 4	茨木 ( - 3 )	茨木市竹橋町199番7『竹橋町7-16』	288,000	283,000	281,000
茨木 - 9	茨木 ( - 9 )	南春日丘2丁目49番16『南春日丘2-7-24』	157,000	157,000	157,000
茨木 5 - 2	茨木 ( 5 - 2 )	双葉町381番4『双葉町8-22』	638,000	620,000	608,000
八尾 - 2	八尾 ( - 5 )	八尾市山本町5丁目60番『山本町5-5-3』	215,000	213,000	211,000
八尾 - 3 0	八尾 ( - 1 2 )	垣内2丁目234番	99,000	99,000	99,000
八尾 5 - 2	八尾 ( 5 - 2 )	光町1丁目46番	330,000	325,000	320,000
泉佐野 - 2	泉佐野 ( - 5 )	泉佐野市中庄1081番95	63,700	64,000	64,300
泉佐野 - 1 4	泉佐野 ( - 2 )	高松東2丁目6788番10『高松東2-6-24』	104,000	102,000	100,000
富田林 - 5	富田林 ( - 3 )	富田林市藤沢台3丁目43番27『藤沢台3-3-27』	100,000	100,000	99,000
富田林 - 1 3	富田林 ( - 6 )	甲田2丁目143番『甲田2-17-11』	80,200	80,200	80,200
富田林 5 - 1	富田林 ( 5 - 1 )	常盤町212番14『常盤町11-4』	132,000	130,000	129,000
寝屋川 - 1	寝屋川 ( - 6 )	寝屋川市末広町895番56『末広町13-20』	130,000	127,000	126,000
寝屋川 - 1 1	寝屋川 ( - 2 )	若葉町386番57『若葉町17-23』	147,000	146,000	146,000
河内長野 - 4	河内長野 ( - 1 1 )	河内長野市松ヶ丘東町1815番12	82,100	82,100	82,100
河内長野 - 1 0	河内長野 ( - 1 )	千代田南町228番41『千代田南町8-12』	108,000	108,000	108,000
松原 - 3	松原 ( - 3 )	松原市天美東6丁目183番7『天美東6-8-4』	188,000	185,000	179,000
大東 - 1	大東 ( - 6 )	大東市北橋の里町136番43『北橋の里町9-22』	178,000	173,000	171,000
大東 - 1 1	大東 ( - 2 )	三箇3丁目206番19『三箇3-6-75』	123,000	123,000	122,000
大東 5 - 2	大東 ( 5 - 1 )	北条1丁目13番10外『北条1-2-40』	200,000	200,000	200,000
和泉 - 2	和泉 ( - 5 )	和泉市太町173番16	96,500	95,800	95,500
和泉 - 4	和泉 ( - 2 )	弥生町3丁目312番49『弥生町3-10-12』	79,400	79,400	79,400
箕面 - 2	箕面 ( - 1 0 )	箕面市箕面6丁目1357番18『箕面6-9-29』	250,000	248,000	246,000
箕面 5 - 4	箕面 ( 5 - 3 )	船場東3丁目1番1『船場東3-1-6』	620,000	590,000	570,000
柏原 - 6	柏原 ( - 4 )	柏原市上市4丁目369番97『上市4-4-36』	147,000	146,000	145,000

標準地番号	(標準地番号)	標準地の所在及び地番並びに住居表示	令和5年 地価公示価格 (円/㎡)	令和4年 基準地価格 (円/㎡)	令和4年 地価公示価格 (円/㎡)
羽曳野 - 1	羽曳野 ( - 8 )	羽曳野市白鳥2丁目319番3『白鳥2-12-17a』	164,000	163,000	162,000
門真 - 1	門真 ( - 3 )	門真市上野口町340番22『上野口町25-13a』	144,000	143,000	143,000
摂津 - 1	摂津 ( - 2 )	摂津市正雀本町2丁目1627番22『正雀本町2-3-19a』	188,000	188,000	188,000
摂津 - 5	摂津 ( - 4 )	鳥飼西2丁目521番14『鳥飼西2-36-3a』	142,000	143,000	144,000
高石 - 1	高石 ( - 2 )	高石市東羽衣2丁目319番7『東羽衣2-12-2a』	171,000	169,000	167,000
藤井寺 - 4	藤井寺 ( - 3 )	藤井寺市岡1丁目191番35外『岡1-2-6a』	168,000	168,000	167,000
藤井寺 5 - 1	藤井寺 ( 5 - 1 )	岡2丁目953番1『岡2-2-23a』	256,000	252,000	252,000
東大阪 - 14	東大阪 ( - 14 )	東大阪市善根寺町1丁目592番42『善根寺町1-1-49a』	90,000	90,500	91,000
東大阪 - 28	東大阪 ( - 3 )	永和3丁目49番7外『永和3-10-16a』	205,000	204,000	203,000
東大阪 - 38	東大阪 ( - 17 )	柏田本町829番4『柏田本町4-14a』	118,000	119,000	119,000
東大阪 - 39	東大阪 ( - 9 )	吉田4丁目90番16『吉田4-8-37a』	156,000	156,000	156,000
東大阪 - 46	東大阪 ( - 15 )	西石切町1丁目27番4『西石切町1-5-49a』	170,000	166,000	165,000
東大阪 5 - 9	東大阪 ( 5 - 1 )	小阪2丁目145番4『小阪2-11-18a』	297,000	296,000	293,000
泉南 - 7	泉南 ( - 6 )	泉南市信達牧野1000番63	53,100	53,400	53,800
四條畷 - 6	四條畷 ( - 3 )	四條畷市岡山2丁目627番15『岡山2-12-8a』	136,000	134,000	132,000
交野 - 2	交野 ( - 3 )	交野市天野が原町2丁目1297番34『天野が原町2-41-22a』	158,000	155,000	155,000
交野 - 4	交野 ( - 4 )	私市山手4丁目2116番85『私市山手4-11-20a』	86,700	87,500	88,300
大阪狭山 - 2	大阪狭山 ( - 5 )	大阪狭山市大野台1丁目2017番102『大野台1-29-11a』	90,300	89,000	88,400
阪南 - 2	阪南 ( - 3 )	阪南市鳥取三井538番7『鳥取三井1-9a』	43,700	44,300	44,700
熊取 - 7	熊取 ( - 1 )	泉南郡熊取町自由が丘1丁目274番54『自由が丘1-20-14a』	65,600	66,000	66,600
岬 - 8	岬 ( - 2 )	岬町淡輪3026番67	32,500	33,300	34,200
大阪河南 - 2	河南 ( - 1 )	南河内郡河南町大宝1丁目32番34	44,000	44,100	44,200
(兵庫県)					
神戸東灘 - 5	東灘 ( - 5 )	神戸市東灘区魚崎北町8丁目180番1『魚崎北町8-3-3a』	346,000	342,000	338,000
神戸東灘 - 6	東灘 ( - 15 )	岡本2丁目18番1『岡本2-9-26a』	591,000	588,000	585,000
神戸灘 - 6	灘 ( - 3 )	灘区灘南通3丁目17番3『灘南通3-3-15a』	312,000	307,000	301,000
神戸灘 - 7	灘 ( - 10 )	鶴甲4丁目12番16『鶴甲4-12-25a』	157,000	157,000	158,000
神戸灘 - 14	灘 ( - 5 )	篠原北町3丁目20番4外『篠原北町3-2-22a』	394,000	394,000	394,000
神戸灘 5 - 1	灘 ( 5 - 3 )	水道筋3丁目9番5	413,000	403,000	395,000
神戸兵庫 - 1	兵庫 ( - 4 )	兵庫区菊水町7丁目3番4外『菊水町7-3-13a』	156,000	155,000	155,000
神戸兵庫 - 6	兵庫 ( - 6 )	中道通4丁目1番26『中道通4-1-15a』	253,000	252,000	251,000
神戸兵庫 5 - 2	兵庫 ( 5 - 2 )	羽坂通2丁目1番28外『羽坂通2-1-23a』	388,000	382,000	376,000
神戸長田 - 2	長田 ( - 7 )	長田区西山町4丁目7番『西山町4-4-16a』	57,100	58,000	59,200
神戸長田 - 4	長田 ( - 5 )	片山町1丁目8番184『片山町1-20-15a』	167,000	167,000	167,000
神戸長田 5 - 2	長田 ( 5 - 2 )	松野通1丁目103番6外『松野通1-5-16a』	327,000	324,000	324,000
神戸須磨 - 9	須磨 ( - 14 )	須磨区戎町6丁目5番3『戎町6-1-7a』	223,000	220,000	215,000
神戸須磨 - 11	須磨 ( - 1 )	北落合2丁目6番4『北落合2-6-8a』	141,000	140,000	139,000
神戸須磨 - 19	須磨 ( - 4 )	行幸町2丁目38番『行幸町2-3-21a』	240,000	235,000	231,000
神戸須磨 - 27	須磨 ( - 9 )	緑が丘2丁目872番129『緑が丘2-8-6a』	64,000	64,000	64,000
神戸須磨 5 - 2	須磨 ( 5 - 3 )	飛松町3丁目6番1『飛松町3-6-2a』	510,000	505,000	505,000
神戸垂水 - 2	垂水 ( - 24 )	垂水区高丸2丁目2245番174外『高丸2-4-28a』	163,000	160,000	157,000

標準地番号	(標準地番号)	標準地の所在及び地番並びに住居表示	令和5年 地価公示価格 (円/㎡)	令和4年 基準地価格 (円/㎡)	令和4年 地価公示価格 (円/㎡)
神戸垂水 - 1 3	垂水 ( - 1 4 )	舞子台3丁目15番7『舞子台3-2-15』	187,000	182,000	179,000
神戸垂水 - 2 6	垂水 ( - 6 )	泉が丘1丁目1616番17『泉が丘1-7-5』	112,000	112,000	112,000
神戸垂水 - 2 8	垂水 ( - 2 5 )	青山台1丁目19番5『青山台1-19-5』	103,000	103,000	103,000
神戸垂水 - 3 2	垂水 ( - 2 8 )	学が丘4丁目20番13『学が丘4-20-15』	114,000	112,000	110,000
神戸垂水 - 3 3	垂水 ( - 1 0 )	狩口台2丁目28番『狩口台2-5-15』	141,000	139,000	137,000
神戸北 - 2 0	北 ( - 1 3 )	北区東大池3丁目4239番28『東大池3-25-17』	36,000	35,700	35,600
神戸北 - 2 1	北 ( - 1 6 )	若葉台4丁目22番56『若葉台4-7-19』	93,000	92,000	90,800
神戸北 - 2 8	北 ( - 2 )	南五葉3丁目7番6『南五葉3-7-18』	77,500	77,000	76,500
神戸北 - 4 8	北 ( - 6 )	藤原台中町4丁目9番13『藤原台中町4-9-13』	73,800	73,000	72,500
神戸北 5 - 2	北 ( 5 - 1 )	鈴蘭台東町4丁目5番11『鈴蘭台東町4-5-29』	161,000	159,000	158,000
神戸中央 - 1	中央 ( - 3 )	中央区中山手通6丁目4番24『中山手通6-4-30』	459,000	452,000	445,000
神戸中央 - 8	中央 ( - 2 )	熊内橋通3丁目332番『熊内橋通3-2-5』	257,000	252,000	247,000
神戸中央 5 - 4	中央 ( 5 - 7 )	京町79番	2,670,000	2,670,000	2,670,000
神戸中央 5 - 5	中央 ( 5 - 1 1 )	三宮町1丁目7番35『三宮町1-7-5』	6,250,000	6,200,000	6,120,000
神戸中央 5 - 7	中央 ( 5 - 2 )	北長狭通3丁目1番18外『北長狭通3-1-14』	1,180,000	1,170,000	1,150,000
神戸中央 5 - 1 3	中央 ( 5 - 6 )	生田町2丁目329番『生田町2-2-5』	456,000	450,000	446,000
神戸西 - 1	西 ( - 5 )	西区南別府3丁目6番15	84,500	83,500	82,500
神戸西 - 3	西 ( - 4 )	美穂が丘2丁目3番13	40,800	40,800	41,000
神戸西 - 2 2	西 ( - 9 )	枝吉1丁目104番3	91,000	89,000	88,000
姫路 - 1	姫路 ( - 4 2 )	姫路市白浜町寺家1丁目194番	73,000	73,000	73,000
姫路 - 3	姫路 ( - 3 7 )	飾磨区都倉1丁目503番5	88,500	88,500	88,500
姫路 - 9	姫路 ( - 1 1 )	網干区北新在家150番	69,200	69,200	69,200
姫路 - 3 4	姫路 ( - 5 2 )	北夢前台1丁目35番	77,900	78,100	78,300
姫路 - 3 6	姫路 ( - 5 5 )	新在家中の町335番6『新在家中の町10-5』	137,000	138,000	138,000
姫路 - 4 8	姫路 ( - 6 )	御国野町御着字北代1068番35	58,000	58,000	58,000
姫路 5 - 2	姫路 ( 5 - 2 1 )	忍町88番外	270,000	269,000	269,000
姫路 5 - 1 8	姫路 ( 5 - 1 8 )	広畑区東新町1丁目34番	92,000	92,500	93,000
尼崎 - 1	尼崎 ( - 1 3 )	尼崎市東園田町3丁目14番11外	211,000	209,000	208,000
尼崎 - 1 2	尼崎 ( - 1 4 )	南武庫之荘4丁目106番『南武庫之荘4-7-11』	271,000	269,000	266,000
尼崎 - 2 6	尼崎 ( - 9 )	大庄川田町28番1	157,000	156,000	155,000
尼崎 - 3 1	尼崎 ( - 1 9 )	東難波町3丁目124番外『東難波町3-6-22』	189,000	189,000	188,000
尼崎 5 - 2	尼崎 ( 5 - 4 )	南武庫之荘1丁目145番『南武庫之荘1-13-25』	448,000	442,000	436,000
尼崎 5 - 1 3	尼崎 ( 5 - 2 )	潮江1丁目814番外『潮江1-2-6』	725,000	715,000	705,000
明石 - 6	明石 ( - 1 2 )	明石市太寺4丁目52番『太寺4-8-7』	192,000	188,000	185,000
明石 - 1 7	明石 ( - 1 7 )	大久保町高丘3丁目5番9	82,500	81,500	81,500
明石 - 2 3	明石 ( - 7 )	魚住町錦が丘2丁目14番38	102,000	101,000	100,000
明石 5 - 8	明石 ( 5 - 4 )	明南町1丁目3番7『明南町1-3-10』	146,000	142,000	141,000
明石 5 - 1 3	明石 ( 5 - 5 )	大久保町駅前2丁目1番4	228,000	225,000	224,000
西宮 - 3	西宮 ( - 1 1 )	西宮市甲子園四番町84番1『甲子園四番町12-8』	404,000	397,000	390,000
西宮 - 9	西宮 ( - 1 3 )	甲子園口4丁目118番5外	355,000	350,000	344,000
西宮 - 1 2	西宮 ( - 1 6 )	甲東園2丁目44番2『甲東園2-4-8』	333,000	330,000	327,000

標準地番号	(標準地番号)	標準地の所在及び地番並びに住居表示	令和5年 地価公示価格 (円/㎡)	令和4年 基準地価格 (円/㎡)	令和4年 地価公示価格 (円/㎡)
西宮 - 1 9	西宮 ( - 1 7 )	大畑町5 8番3 〓大畑町4 - 1 0 ㊦	348,000	342,000	336,000
西宮 - 3 1	西宮 ( - 2 0 )	羽衣町1 0 3番6外 〓羽衣町1 - 1 5 ㊦	446,000	440,000	434,000
西宮 - 4 5	西宮 ( - 2 1 )	二見町7番1 〓二見町1 3 - 3 1 ㊦	404,000	398,000	392,000
西宮 - 5 1	西宮 ( - 3 2 )	川添町3 4番1 〓川添町1 3 - 2 8 ㊦	302,000	298,000	294,000
西宮 - 7 2	西宮 ( - 2 3 )	甲陽園東山町2 2番7 8 〓甲陽園東山町3 - 6 ㊦	205,000	205,000	205,000
西宮 - 7 6	西宮 ( - 2 4 )	名塩南台1丁目1 2番4	47,000	47,000	47,000
西宮 - 8 5	西宮 ( - 2 2 )	東鳴尾町1丁目7 8番7 〓東鳴尾町1 - 8 - 2 1 ㊦	222,000	221,000	220,000
西宮 5 - 4	西宮 ( 5 - 6 )	高松町5 4 1番外 〓高松町5 - 3 9 ㊦	1,050,000	1,030,000	1,010,000
西宮 5 - 8	西宮 ( 5 - 1 )	南越木岩町8 5番外 〓南越木岩町1 0 - 3 ㊦	478,000	476,000	475,000
西宮 5 - 1 3	西宮 ( 5 - 7 )	松原町4 8番 〓松原町4 - 4 ㊦	432,000	424,000	415,000
芦屋 - 7	芦屋 ( - 3 )	芦屋市川西町6 5番9 〓川西町1 0 - 1 8 ㊦	427,000	420,000	410,000
芦屋 - 9	芦屋 ( - 5 )	西山町1 0 7番1 〓西山町1 9 - 6 ㊦	404,000	398,000	389,000
伊丹 - 5	伊丹 ( - 6 )	伊丹市瑞穂町3丁目3 9番2	190,000	188,000	186,000
伊丹 - 1 5	伊丹 ( - 1 2 )	平松3丁目9番5 〓平松3 - 1 - 1 0 ㊦	263,000	261,000	259,000
伊丹 - 2 4	伊丹 ( - 3 )	野間北2丁目8番9 〓野間北2 - 7 - 5 ㊦	176,000	175,000	175,000
伊丹 5 - 8	伊丹 ( 5 - 2 )	伊丹1丁目2 4 6番1 1 〓伊丹1 - 1 3 - 5 0 ㊦	319,000	312,000	305,000
相生 - 3	相生 ( - 3 )	相生市那波本町1 6番 〓那波本町6 - 1 1 ㊦	49,500	49,200	48,900
加古川 - 6	加古川 ( - 1 1 )	加古川市加古川町粟津字中在家7 3 1番4	123,000	122,000	122,000
加古川 - 1 9	加古川 ( - 7 )	尾上町長田字尾上林5 1 8番4 2	61,800	61,900	62,000
加古川 5 - 4	加古川 ( 5 - 3 )	平岡町新在家字式丁目2 6 5番2	124,000	124,000	124,000
赤穂 - 4	赤穂 ( - 3 )	赤穂市上飯屋北2 0番1 2	63,000	63,200	64,500
赤穂 5 - 2	赤穂 ( 5 - 2 )	加里屋中洲1丁目2 4番1 外	81,800	81,600	81,800
宝塚 - 4	宝塚 ( - 2 )	宝塚市御殿山3丁目3 0番2 〓御殿山3 - 4 - 5 ㊦	189,000	187,000	185,000
宝塚 - 1 7	宝塚 ( - 8 )	千種1丁目9 1番2 〓千種1 - 8 - 4 8 ㊦	206,000	205,000	204,000
宝塚 - 2 0	宝塚 ( - 1 5 )	山本南1丁目1 2 4番1 9 〓山本南1 - 2 1 - 1 7 ㊦	161,000	159,000	157,000
宝塚 - 4 0	宝塚 ( - 1 6 )	中州2丁目3 3 6番2 5 8 〓中州2 - 3 - 3 2 ㊦	244,000	242,000	241,000
宝塚 5 - 1	宝塚 ( 5 - 4 )	逆瀬川1丁目4 0番2 外 〓逆瀬川1 - 1 - 1 1 ㊦	458,000	450,000	440,000
三木 - 4	三木 ( - 4 )	三木市志染町西自由が丘1丁目7 5 7番	40,600	40,600	40,600
高砂 - 8	高砂 ( - 6 )	高砂市米田町米田字大橋3 0 7番3	85,600	85,600	86,000
川西 - 1 0	川西 ( - 3 )	川西市南花屋敷4丁目1 2 6番 〓南花屋敷4 - 5 - 5 ㊦	167,000	166,000	165,000
川西 - 1 7	川西 ( - 1 5 )	萩原台東2丁目1 6 9番	96,000	95,000	94,000
川西 - 1 9	川西 ( - 1 2 )	水明台2丁目2番3 1	56,700	55,700	54,800
小野 5 - 1	小野 ( 5 - 1 )	小野市黒川町1 7 1 9番	79,300	78,900	78,700
三田 - 1	三田 ( - 6 )	三田市屋敷町6 1 5番2 〓屋敷町1 1 - 1 0 ㊦	84,500	84,300	84,000
丹波篠山 - 4	丹波篠山 ( - 7 )	丹波篠山市味間南字東石橋5 5 9番3	16,300	16,300	16,400
たつの - 4	たつの ( - 3 )	たつの市龍野町堂本字天神6 1 1番	64,100	63,300	62,800
播磨 - 4	播磨 ( - 2 )	加古郡播磨町北本荘2丁目8 6 4番1 0 〓北本荘2 - 9 - 3 ㊦	81,900	81,100	81,100
福崎 - 1	福崎 ( - 3 )	神崎郡福崎町福田字野添4 7 0番1 9	54,000	54,400	54,500
(奈良県)					
奈良 - 4	奈良 ( - 2 5 )	奈良市学園北1丁目3 0 9 6番2 8 〓学園北1 - 5 - 1 2 ㊦	300,000	287,000	283,000
奈良 - 1 3	奈良 ( - 5 )	右京4丁目1 3番2 5	159,000	157,000	156,000

標準地番号	(標準地番号)	標準地の所在及び地番並びに住居表示	令和5年 地価公示価格 (円/㎡)	令和4年 基準地価格 (円/㎡)	令和4年 地価公示価格 (円/㎡)
奈良 - 2 1	奈良 ( - 2 3 )	西大寺国見町2丁目296番15『西大寺国見町2-4-18』	195,000	190,000	184,000
奈良 - 2 9	奈良 ( - 1 )	南登美ヶ丘3336番25『南登美ヶ丘24-19』	107,000	107,000	106,000
奈良 - 3 4	奈良 ( - 4 )	南永井町411番11	65,500	65,500	65,500
奈良 - 3 8	奈良 ( - 1 4 )	学園大和町3丁目74番	106,000	106,000	105,000
奈良 - 4 0	奈良 ( - 1 0 )	芝辻町866番2	156,000	154,000	151,000
奈良 - 4 4	奈良 ( - 1 2 )	若葉台1丁目355番191『若葉台1-3-8』	72,000	72,000	72,500
奈良 5 - 1	奈良 ( 5 - 7 )	中筋町1番4	765,000	750,000	720,000
奈良 5 - 4	奈良 ( 5 - 8 )	西木辻町200番47	163,000	159,000	158,000
大和高田 - 3	大和高田 ( - 6 )	大和高田市幸町10番17『幸町9-18』	104,000	104,000	104,000
大和高田 5 - 2	大和高田 ( 5 - 1 )	西町267番2	105,000	104,000	103,000
大和郡山 - 5	大和郡山 ( - 3 )	大和郡山市城南町256番14『城南町2-9』	101,000	100,000	99,000
大和郡山 5 - 4	大和郡山 ( 5 - 3 )	柳町128番9外	124,000	124,000	124,000
天理 - 7	天理 ( - 3 )	天理市富堂町76番24	80,200	79,800	79,400
天理 5 - 1	天理 ( 5 - 1 )	川原城町273番5	125,000	127,000	129,000
橿原 - 7	橿原 ( - 4 )	橿原市久米町720番4	123,000	122,000	122,000
橿原 - 1 4	橿原 ( - 1 )	新口町73番25	90,000	90,000	89,700
橿原 5 - 1	橿原 ( 5 - 4 )	内膳町1丁目178番8『内膳町1-3-4』	328,000	323,000	321,000
桜井 - 5	桜井 ( - 1 )	桜井市大字粟殿617番12	67,300	67,300	67,300
五條 - 1	五條 ( - 1 )	五條市住川町91番157	25,000	25,400	25,800
五條 5 - 2	五條 ( 5 - 1 )	五條3丁目388番5『五條3-1-4』	49,500	50,200	50,900
御所 - 3	御所 ( - 2 )	御所市43番24	51,900	51,900	51,900
生駒 - 5	生駒 ( - 1 1 )	生駒市東生駒1丁目100番	155,000	151,000	150,000
生駒 - 1 5	生駒 ( - 7 )	あすか野北1丁目350番318『あすか野北1-8-12』	105,000	104,000	103,000
生駒 - 1 6	生駒 ( - 1 2 )	緑ヶ丘1425番11	105,000	103,000	103,000
香芝 - 2	香芝 ( - 7 )	香芝市藤山1丁目961番94『藤山1-2-8』	81,500	81,400	81,400
香芝 - 8	香芝 ( - 5 )	西真美2丁目5番4	122,000	121,000	121,000
宇陀 - 9	宇陀 ( - 6 )	宇陀市榛原萩乃里46番	44,700	44,800	44,800
平群 - 2	平群 ( - 3 )	生駒郡平群町緑ヶ丘2丁目580番69『緑ヶ丘2-9-16』	37,000	37,700	38,200
奈良三郷 - 3	三郷 ( - 2 )	三郷町城山台1丁目3365番53『城山台1-8-12』	43,500	44,200	44,800
斑鳩 - 2	斑鳩 ( - 3 )	斑鳩町阿波3丁目196番3『阿波3-8-8』	125,000	124,000	123,000
田原本 - 2	田原本 ( - 1 )	磯城郡田原本町大字八尾577番7	78,400	78,600	78,800
明日香 - 1	明日香 ( - 2 )	高市郡明日香村大字平田291番125	62,800	62,900	63,000
王寺 - 2	王寺 ( - 1 )	北葛城郡王寺町本町5丁目894番25『本町5-7-16』	67,500	67,700	67,900
広陵 - 7	広陵 ( - 2 )	広陵町大字萱野575番2	40,000	40,100	40,300
河合 - 4	河合 ( - 1 )	河合町星和台1丁目6番6	85,600	87,000	88,400
奈良大淀 - 4	大淀 ( - 2 )	吉野郡大淀町大字土田507番351	23,700	24,000	24,400
下市 - 1	下市 ( - 2 )	下市町大字下市783番	19,200	19,500	19,900
(和歌山県)					
和歌山 - 1 5	和歌山 ( - 3 0 )	和歌山市向字高屋敷45番12	46,500	46,700	47,000
和歌山 - 2 0	和歌山 ( - 2 5 )	西長町2丁目38番	124,000	124,000	123,000
和歌山 - 2 7	和歌山 ( - 7 )	太田字神ノ畔152番	134,000	134,000	133,000

標準地番号	(標準地番号)	標準地の所在及び地番並びに住居表示	令和5年 地価公示価格 (円/㎡)	令和4年 基準地価格 (円/㎡)	令和4年 地価公示価格 (円/㎡)
和歌山 5 - 1	和歌山 (5 - 1)	友田町5丁目50番外	444,000	443,000	442,000
和歌山 5 - 5	和歌山 (5 - 15)	中之島字西垣内673番9外	112,000	112,000	112,000
田辺 - 1	田辺 ( - 7)	田辺市南新万1125番64 <sup>ア</sup> 南新万2 - 6 <sup>ア</sup>	108,000	108,000	108,000
(鳥取県)					
鳥取 - 5	鳥取 ( - 10)	鳥取市吉成字下池田1022番	64,500	64,500	64,000
鳥取 - 8	鳥取 ( - 5)	立川町3丁目317番	38,300	38,200	38,200
鳥取 - 13	鳥取 ( - 3)	西町3丁目411番	84,000	84,000	84,000
鳥取 5 - 2	鳥取 (5 - 6)	瓦町605番	56,700	57,100	57,300
鳥取 5 - 4	鳥取 (5 - 4)	末広温泉町129番	80,300	82,000	84,500
米子 - 2	米子 ( - 2)	米子市三本松3丁目4740番 <sup>ア</sup> 三本松3 - 13 - 25 <sup>ア</sup>	38,800	38,800	38,800
米子 - 5	米子 ( - 9)	西福原4丁目252番 <sup>ア</sup> 西福原4 - 4 - 12 <sup>ア</sup>	50,300	50,000	49,500
米子 5 - 3	米子 (5 - 2)	加茂町1丁目25番8外	81,500	81,500	82,000
米子 5 - 7	米子 (5 - 3)	東福原5丁目588番16外 <sup>ア</sup> 東福原5 - 1 - 45 <sup>ア</sup>	51,100	51,300	51,800
(島根県)					
松江 - 5	松江 ( - 9)	松江市南田町124番214	72,000	71,800	71,500
松江 - 9	松江 ( - 10)	上乃木5丁目2191番6 <sup>ア</sup> 上乃木5 - 14 - 13 <sup>ア</sup>	59,600	59,400	59,100
松江 - 33	松江 ( - 36)	東出雲町出雲郷字郡屋敷411番1	35,500	35,400	35,300
松江 5 - 5	松江 (5 - 6)	朝日町字伊勢宮470番1	115,000	114,000	114,000
(岡山県)					
岡山北 - 17	北 ( - 6)	岡山市北区下中野710番113	136,000	131,000	126,000
岡山北 - 20	北 ( - 11)	一宮字上中沖421番15	66,200	66,100	66,000
岡山北 5 - 8	北 (5 - 7)	中山下1丁目2番107 <sup>ア</sup> 中山下1 - 2 - 8 <sup>ア</sup>	534,000	526,000	503,000
岡山北 5 - 13	北 (5 - 16)	青江1丁目303番4 <sup>ア</sup> 青江1 - 11 - 8 <sup>ア</sup>	170,000	168,000	166,000
岡山中 - 4	中 ( - 7)	中区東川原字尾島道東354番14	101,000	100,000	99,400
岡山中 - 10	中 ( - 3)	山崎字下本林301番26	58,100	58,100	58,100
岡山南 - 1	南 ( - 5)	南区あけぼの町9番4 <sup>ア</sup> あけぼの町21 - 16 <sup>ア</sup>	72,000	71,100	70,500
倉敷 - 16	倉敷 ( - 9)	倉敷市笹沖字太田山前616番67	78,900	78,300	76,600
倉敷 - 23	倉敷 ( - 18)	連島5丁目3番4外 <sup>ア</sup> 連島5 - 3 - 5 <sup>ア</sup>	49,100	48,800	48,600
倉敷 - 35	倉敷 ( - 23)	児島味野城2丁目2073番1 <sup>ア</sup> 児島味野城2 - 3 - 17 <sup>ア</sup>	41,800	41,800	41,800
倉敷 - 48	倉敷 ( - 31)	玉島阿賀崎3丁目515番8 <sup>ア</sup> 玉島阿賀崎3 - 7 - 12 <sup>ア</sup>	51,800	51,600	51,300
倉敷 5 - 2	倉敷 (5 - 5)	鶴形1丁目662番2 <sup>ア</sup> 鶴形1 - 12 - 3 <sup>ア</sup>	178,000	174,000	170,000
津山 - 2	津山 ( - 1)	津山市小原126番15	43,600	43,600	43,600
玉野 - 9	玉野 ( - 4)	玉野市玉原2丁目1091番233 <sup>ア</sup> 玉原2 - 4 - 14 <sup>ア</sup>	31,900	32,400	32,900
笠岡 - 1	笠岡 ( - 6)	笠岡市笠岡字西ノ浜新田5628番37	42,000	42,000	42,000
笠岡 5 - 1	笠岡 (5 - 1)	四番町3番20	68,500	68,500	68,500
総社 - 2	総社 ( - 6)	総社市中央6丁目1番115	61,000	60,000	59,200
(広島県)					
広島中 - 8	中 ( - 2)	広島市中区吉島西1丁目650番22 <sup>ア</sup> 吉島西1 - 17 - 31 <sup>ア</sup>	216,000	215,000	214,000
広島中 5 - 7	中 (5 - 6)	三川町2番3外 <sup>ア</sup> 三川町2 - 3 <sup>ア</sup>	2,010,000	1,940,000	1,830,000
広島中 5 - 9	中 (5 - 7)	国泰寺町1丁目1番6 <sup>ア</sup> 国泰寺町1 - 1 - 3 <sup>ア</sup>	710,000	700,000	677,000
広島東 - 3	東 ( - 6)	東区中山上2丁目42番10 <sup>ア</sup> 中山上2 - 42 - 16 <sup>ア</sup>	78,000	77,400	77,000



標準地番号	(標準地番号)	標準地の所在及び地番並びに住居表示	令和5年 地価公示価格 (円/㎡)	令和4年 基準地価格 (円/㎡)	令和4年 地価公示価格 (円/㎡)
広島東 - 14	東 ( - 3 )	牛田早稲田3丁目91番254『牛田早稲田3-13-14a』	142,000	142,000	142,000
広島東 5-6	東 ( 5-3 )	二葉の里3丁目3番2『二葉の里3-3-1a』	815,000	800,000	789,000
広島南 5-4	南 ( 5-2 )	南区皆実町1丁目190番14外『皆実町1-11-19a』	321,000	318,000	312,000
広島安佐南 - 10	安佐南 ( - 14 )	安佐南区毘沙門台3丁目5026番5『毘沙門台3-26-26a』	77,700	77,500	77,000
広島安佐南 5-1	安佐南 ( 5-2 )	西原5丁目384番5外『西原5-13-1a』	249,000	243,000	235,000
広島安芸 - 7	安芸 ( - 6 )	安芸区矢野東2丁目3974番5『矢野東2-30-39a』	144,000	142,000	140,000
広島佐伯 - 11	佐伯 ( - 9 )	佐伯区八幡東2丁目656番10『八幡東2-18-17a』	96,200	96,000	95,300
三原 - 6	三原 ( - 1 )	三原市宮沖1丁目74番2『宮沖1-13-9a』	66,400	66,400	66,400
尾道 - 8	尾道 ( - 9 )	尾道市栗原東2丁目2118番1『栗原東2-2-42a』	59,700	59,700	59,700
福山 5-2	福山 ( 5-11 )	福山市船町28番外『船町1-25a』	126,000	124,000	122,000
備後府中 - 1	備後府中 ( - 6 )	府中市高木町字古川1420番3外	39,300	39,400	39,400
東広島 - 10	東広島 ( - 4 )	東広島市西条中央7丁目15番15『西条中央7-15-16a』	108,000	107,000	105,000
廿日市 - 1	廿日市 ( - 6 )	廿日市市桜尾本町185番13『桜尾本町6-12a』	145,000	143,000	142,000
広島府中 - 3	安芸府中 ( - 4 )	安芸郡府中町浜田2丁目6130番2『浜田2-13-4a』	170,000	167,000	164,000
(山口県)					
下関 - 3	下関 ( - 3 )	下関市上田中町4丁目28番123『上田中町4-11-23a』	48,900	48,800	48,700
下関 - 7	下関 ( - 9 )	彦島迫町3丁目47番『彦島迫町3-8-5a』	32,800	33,000	33,200
下関 - 15	下関 ( - 6 )	長府安養寺4丁目1363番12『長府安養寺4-9-9a』	52,900	51,800	51,200
下関 - 18	下関 ( - 17 )	稗田中町7番21『稗田中町25-37a』	54,500	53,800	53,200
下関 - 30	下関 ( - 27 )	清末中町1丁目1200番4『清末中町1-4-38a』	30,800	30,500	30,100
下関 5-8	下関 ( 5-8 )	唐戸町6番12『唐戸町1-19a』	73,800	74,200	74,800
下関 5-13	下関 ( 5-7 )	後田町1丁目10173番9『後田町1-8-16a』	58,100	58,100	57,800
下関 5-15	下関 ( 5-6 )	長府松小田本町694番9『長府松小田本町5-16a』	65,300	65,300	65,500
山口 - 3	山口 ( - 11 )	山口市白石1丁目2301番4『白石1-11-9a』	69,500	68,900	68,200
山口 5-4	山口 ( 5-4 )	緑町2329番31『緑町2-20a』	85,500	84,900	84,900
防府 - 2	防府 ( - 7 )	防府市国分寺町2680番33『国分寺町1-14-1a』	41,700	41,100	40,700
防府 - 8	防府 ( - 9 )	大字新田字原田村1334番20	26,500	26,300	26,200
防府 5-5	防府 ( 5-2 )	戎町1丁目1243番5外『戎町1-10-2a』	58,800	58,300	57,700
下松 - 5	下松 ( - 4 )	下松市美里町2丁目1669番5『美里町2-10-16a』	64,900	64,100	63,300
下松 5-3	下松 ( 5-2 )	大手町3丁目929番12『大手町3-4-1a』	71,100	71,100	71,100
岩国 - 7	岩国 ( - 5 )	岩国市南岩国町3丁目812番25『南岩国町3-23-56a』	63,300	62,100	61,300
岩国 5-6	岩国 ( 5-3 )	尾津町2丁目470番3『尾津町2-21-40a』	88,300	88,000	87,800
光 - 2	光 ( - 5 )	光市島田3丁目87番『島田3-15-30a』	35,100	35,100	35,100
光 5-1	光 ( 5-1 )	浅江2丁目18番8『浅江2-7-12a』	67,200	67,100	67,000
周南 - 2	周南 ( - 4 )	周南市大字久米字貞宗793番6	32,400	32,200	32,000
周南 - 6	周南 ( - 9 )	楠木1丁目86番『楠木1-9-22a』	60,000	59,400	58,800
周南 - 18	周南 ( - 16 )	政所3丁目2番9『政所3-2-8a』	69,200	68,400	67,700
周南 5-7	周南 ( 5-4 )	本町1丁目20番	73,600	73,000	72,400
(徳島県)					
徳島 - 1	徳島 ( - 11 )	徳島市新蔵町2丁目40番	139,000	138,000	138,000
徳島 - 8	徳島 ( - 6 )	北佐古一番町13番42外『北佐古一番町1-17a』	94,200	94,000	94,000

標準地番号	(標準地番号)	標準地の所在及び地番並びに住居表示	令和5年 地価公示価格 (円/㎡)	令和4年 基準地価格 (円/㎡)	令和4年 地価公示価格 (円/㎡)
徳島 - 2 1	徳島 ( - 1 6 )	名東町3丁目563番4外	44,500	44,900	45,300
徳島 5 - 1	徳島 ( 5 - 1 0 )	一番町3丁目24番	366,000	366,000	367,000
徳島 5 - 1 2	徳島 ( 5 - 4 )	南二軒屋町1丁目825番2外『南二軒屋町1-1-18』	113,000	114,000	114,000
鳴門 - 6	鳴門 ( - 5 )	鳴門市撫養町立岩字六枚135番	47,100	47,100	47,100
鳴門 5 - 1	鳴門 ( 5 - 1 )	撫養町斎田字大堤226番	57,700	58,000	58,300
小松島 - 1	小松島 ( - 2 )	小松島市小松島町字北浜144番3	40,100	40,200	40,300
阿南 - 2	阿南 ( - 5 )	阿南市領家町土倉26番19	51,100	51,000	51,000
石井 - 2	石井 ( - 1 )	名西郡石井町石井字城ノ内161番6	34,400	34,500	34,600
北島 - 2	北島 ( - 1 )	板野郡北島町江尻字柳池22番2	62,000	62,000	62,000
(香川県)					
高松 - 1	高松 ( - 2 8 )	高松市高松町字津ノ村2039番15	33,500	33,600	33,700
高松 - 5	高松 ( - 2 9 )	上之町1丁目7番8『上之町1-7-18』	122,000	121,000	121,000
高松 - 1 3	高松 ( - 3 0 )	太田下町字藍谷2223番1	64,100	64,100	64,100
高松 - 1 9	高松 ( - 3 1 )	仏生山町字城墟甲648番8	40,900	41,000	41,100
高松 - 2 4	高松 ( - 2 7 )	牟礼町原字上井手西1268番2	17,400	17,400	17,500
高松 - 4 7	高松 ( - 3 8 )	新田町字若宮甲2608番7外	37,300	37,300	37,300
高松 5 - 1	高松 ( 5 - 1 1 )	厩屋町2番6外	445,000	442,000	438,000
高松 5 - 5	高松 ( 5 - 1 2 )	亀岡町9番4『亀岡町9-1-7』	161,000	161,000	161,000
高松 5 - 1 7	高松 ( 5 - 1 3 )	太田上町字下原754番4	72,400	72,500	72,600
丸亀 - 1	丸亀 ( - 6 )	丸亀市十番丁4番	70,900	71,000	71,200
丸亀 - 7	丸亀 ( - 7 )	土器町東4丁目517番	37,800	37,900	38,000
丸亀 - 1 1	丸亀 ( - 1 0 )	飯野町西分字定国甲320番1	23,700	23,800	23,900
丸亀 5 - 2	丸亀 ( 5 - 3 )	塩飽町50番3外	93,500	93,600	93,800
坂出 5 - 1	坂出 ( 5 - 3 )	坂出市京町1丁目3793番18外『京町1-2-13』	66,700	67,100	67,500
(愛媛県)					
松山 - 1	松山 ( - 3 8 )	松山市持田町4丁目168番2『持田町4-1-6』	236,000	233,000	231,000
松山 - 5	松山 ( - 2 8 )	東長戸3丁目576番15『東長戸3-10-18』	83,900	83,900	83,900
松山 - 9	松山 ( - 1 7 )	古川北2丁目211番3『古川北2-10-14』	115,000	115,000	114,000
松山 - 2 1	松山 ( - 1 4 )	中央1丁目391番3『中央1-6-8』	106,000	106,000	106,000
松山 5 - 1	松山 ( 5 - 1 8 )	大街道2丁目4番13	831,000	821,000	821,000
松山 5 - 2	松山 ( 5 - 1 9 )	富田町186番4外	232,000	231,000	231,000
松山 5 - 1 2	松山 ( 5 - 2 0 )	三番町4丁目11番12	358,000	358,000	358,000
松山 5 - 1 7	松山 ( 5 - 1 7 )	朝生田町2丁目363番1『朝生田町2-4-5』	154,000	153,000	153,000
今治 - 6	今治 ( - 4 )	今治市郷本町2丁目752番5『郷本町2-1-25』	41,500	41,700	42,000
今治 5 - 3	今治 ( 5 - 4 )	北宝来町3丁目1番28	76,300	76,900	77,600
宇和島 - 1	宇和島 ( - 7 )	宇和島市愛宕町2丁目82番2『愛宕町2-1-22』	66,500	66,500	66,500
宇和島 5 - 4	宇和島 ( 5 - 1 )	恵美須町1丁目608番2外『恵美須町1-6-18』	97,600	98,500	98,800
八幡浜 5 - 2	八幡浜 ( 5 - 1 )	八幡浜市字中深1215番1	82,500	83,200	83,500
新居浜 - 7	新居浜 ( - 4 )	新居浜市船木字国領甲4839番4	29,900	30,000	30,100
新居浜 - 1 1	新居浜 ( - 1 1 )	一宮町2丁目甲856番6『一宮町2-6-23』	61,800	61,900	62,200
新居浜 5 - 4	新居浜 ( 5 - 5 )	坂井町1丁目甲5444番7外『坂井町1-5-8』	72,600	73,500	74,400

標準地番号	(標準地番号)	標準地の所在及び地番並びに住居表示	令和5年 地価公示価格 (円/㎡)	令和4年 基準地価格 (円/㎡)	令和4年 地価公示価格 (円/㎡)
西条 - 2	西条 ( - 4 )	西条市喜多川字梅ヶ須賀740番7	50,700	50,900	51,500
大洲 - 1	大洲 ( - 2 )	大洲市若宮字堀之内445番5外	48,200	48,400	49,100
四国中央 - 6	四国中央 ( - 11 )	四国中央市下柏町字彦助屋敷233番5	53,600	53,700	53,800
松前 - 1	松前 ( - 1 )	伊予郡松前町大字筒井字中須賀396番13	78,700	78,800	79,300
(高知県)					
高知 - 1	高知 ( - 20 )	高知市上町2丁目247番8外『上町2-10-31a』	128,000	128,000	127,000
高知 - 2	高知 ( - 10 )	塩屋崎町2丁目44番1『塩屋崎町2-8-9a』	85,000	85,600	86,000
高知 - 13	高知 ( - 26 )	種崎字下口450番	23,500	23,700	24,000
高知 - 22	高知 ( - 21 )	愛宕山南町212番10	97,100	97,000	96,900
高知 - 25	高知 ( - 22 )	神田字西ノ川原446番31	80,000	79,500	78,800
高知 - 30	高知 ( - 19 )	大津字大石ケ本乙389番19	62,900	63,000	63,200
高知 - 31	高知 ( - 24 )	高須新町2丁目1118番1外『高須新町2-11-18-2a』	89,400	89,500	90,000
高知 - 32	高知 ( - 25 )	赤石町字ミドロ88番4	86,800	86,600	86,600
高知 5-3	高知 ( 5-12 )	升形52番『升形3-9a』	141,000	142,000	142,000
高知 5-6	高知 ( 5-11 )	はりまや町1丁目108番『はりまや町1-3-19a』	216,000	216,000	217,000
高知 5-9	高知 ( 5-8 )	東秦泉寺字鑊砲築地122番1外	148,000	148,000	148,000
南国 - 3	南国 ( - 3 )	南国市西野田町1丁目24番64『西野田町1-5-12a』	68,000	68,000	68,000
南国 5-1	南国 ( 5-2 )	大涌字八工ノ後乙988番	84,000	84,000	84,000
(福岡県)					
北九州門司 - 1	北九州門司 ( - 7 )	北九州市門司区上馬寺1丁目2番25『上馬寺1-2-16a』	94,600	93,500	92,300
北九州門司 5-3	北九州門司 ( 5-6 )	柳町2丁目216番1外『柳町2-4-11a』	159,000	158,000	158,000
北九州若松 - 7	北九州若松 ( - 4 )	若松区深町1丁目6番15『深町1-5-9a』	45,700	45,700	45,900
北九州若松 5-5	北九州若松 ( 5-4 )	本町2丁目661番1『本町2-13-23a』	89,800	89,000	88,500
北九州戸畑 5-4	北九州戸畑 ( 5-2 )	戸畑区天神1丁目229番『天神1-12-6a』	124,000	122,000	121,000
北九州小倉北 - 6	北九州小倉北 ( - 12 )	小倉北区黒原2丁目36番77外『黒原2-37-20a』	58,800	59,000	59,100
北九州小倉北 5-14	北九州小倉北 ( 5-13 )	片野3丁目98番外『片野3-4-24a』	208,000	200,000	191,000
北九州小倉南 - 1	北九州小倉南 ( - 15 )	小倉南区若園2丁目99番11『若園2-8-25a』	76,700	76,000	74,800
北九州八幡東 - 10	北九州八幡東 ( - 7 )	八幡東区石坪町9番9『石坪町5-24a』	84,900	83,700	82,000
北九州八幡東 5-1	北九州八幡東 ( 5-4 )	中央2丁目22番4外『中央2-7-23a』	125,000	122,000	119,000
北九州八幡西 - 2	北九州八幡西 ( - 14 )	八幡西区里中2丁目353番130『里中2-8-16a』	57,400	57,000	56,500
北九州八幡西 - 22	北九州八幡西 ( - 2 )	光貞台2丁目16番2『光貞台2-16-2a』	68,900	67,700	66,000
北九州八幡西 5-8	北九州八幡西 ( 5-9 )	三ヶ森3丁目19番外『三ヶ森3-13-9a』	79,500	78,500	78,000
福岡東 - 1	福岡東 ( - 18 )	福岡市東区美和台4丁目118番1『美和台4-4-11a』	95,000	89,500	89,000
福岡東 - 6	福岡東 ( - 19 )	香椎台1丁目1754番55『香椎台1-7-3a』	111,000	107,000	106,000
福岡東 5-2	福岡東 ( 5-6 )	名島3丁目2829番『名島3-2-16a』	300,000	271,000	270,000
福岡博多 - 3	福岡博多 ( - 4 )	博多区那珂1丁目118番『那珂1-8-25a』	167,000	160,000	152,000
福岡博多 5-2	福岡博多 ( 5-1 )	博多駅東1丁目245番外『博多駅東1-12-6a』	5,370,000	5,370,000	5,370,000
福岡博多 5-11	福岡博多 ( 5-13 )	博多駅東3丁目31番『博多駅東3-3-16a』	1,340,000	1,210,000	1,160,000
福岡中央 - 5	福岡中央 ( - 3 )	中央区六本松4丁目61番『六本松4-5-18a』	489,000	475,000	461,000
福岡中央 5-12	福岡中央 ( 5-13 )	大名2丁目177番『大名2-6-36a』	4,170,000	4,000,000	3,930,000
福岡中央 5-19	福岡中央 ( 5-14 )	舞鶴1丁目105番1『舞鶴1-4-30a』	982,000	955,000	860,000

標準地番号	(標準地番号)	標準地の所在及び地番並びに住居表示	令和5年 地価公示価格 (円/㎡)	令和4年 基準地価格 (円/㎡)	令和4年 地価公示価格 (円/㎡)
福岡南 - 1	福岡南 ( - 1 2 )	南区高宮2丁目100番『高宮2 - 1 0 - 2 5 a』	414,000	397,000	376,000
福岡南 - 1 9	福岡南 ( - 1 9 )	若久6丁目836番『若久6 - 5 3 - 3 a』	121,000	116,000	110,000
福岡南 5 - 3	福岡南 ( 5 - 5 )	高宮5丁目54番『高宮5 - 3 - 9 a』	854,000	820,000	797,000
福岡西 - 3	福岡西 ( - 1 3 )	西区石丸2丁目22番43『石丸2 - 3 0 - 1 a』	159,000	155,000	150,000
福岡城南 - 8	福岡城南 ( - 1 2 )	城南区松山2丁目467番101『松山2 - 2 5 - 1 2 a』	198,000	195,000	186,000
福岡早良 - 1 8	福岡早良 ( - 1 7 )	早良区有田1丁目8番21『有田1 - 1 1 - 2 3 a』	160,000	150,000	148,000
福岡早良 - 2 8	福岡早良 ( - 1 6 )	西新7丁目801番12『西新7 - 9 - 1 6 a』	461,000	445,000	423,000
福岡早良 5 - 3	福岡早良 ( 5 - 5 )	荒江2丁目259番外『荒江2 - 1 2 - 1 a』	334,000	315,000	300,000
大牟田 - 1 9	大牟田 ( - 8 )	大牟田市長溝町23番14外	29,300	29,300	29,300
大牟田 5 - 5	大牟田 ( 5 - 5 )	不知火町2丁目7番5	51,000	51,000	51,200
久留米 - 1 3	久留米 ( - 1 7 )	久留米市諏訪野町字鞍打1744番6外	81,000	78,500	76,200
久留米 5 - 1 6	久留米 ( 5 - 3 )	東町38番44	238,000	227,000	220,000
飯塚 - 6	飯塚 ( - 1 6 )	飯塚市枝国字井田浦406番36	24,600	24,100	23,600
小郡 - 5	小郡 ( - 1 )	小郡市小坂井字仙寺牟田207番17	58,000	55,500	52,700
筑紫野 - 7	筑紫野 ( - 8 )	筑紫野市針摺北441番94『針摺北3 - 1 6 a』	95,000	90,000	85,100
春日 - 2	春日 ( - 9 )	春日市光町2丁目137番	200,000	194,000	184,000
大野城 5 - 1	大野城 ( 5 - 1 )	大野城市下大利1丁目331番16外『下大利1 - 9 - 3 1 a』	306,000	292,000	272,000
宗像 - 2	宗像 ( - 9 )	宗像市自由ヶ丘1丁目13番4	40,200	39,700	39,000
太宰府 - 9	太宰府 ( - 7 )	太宰府市観世音寺1丁目216番外『観世音寺1 - 1 6 - 8 a』	136,000	127,000	122,000
古賀 - 3	古賀 ( - 4 )	古賀市花鶴丘1丁目12番9	75,000	73,500	69,500
志免 - 2	志免 ( - 4 )	糟屋郡志免町志免3丁目1410番2『志免3 - 6 - 3 a』	96,500	95,500	93,400
(佐賀県)					
佐賀 - 1	佐賀 ( - 9 )	佐賀市開成4丁目717番13外『開成4 - 5 - 2 5 a』	58,000	56,100	55,500
佐賀 - 5	佐賀 ( - 1 0 )	城内1丁目296番『城内1 - 1 2 - 7 a』	76,300	74,500	74,000
佐賀 - 2 6	佐賀 ( - 1 )	兵庫北5丁目151番『兵庫北5 - 9 - 9 a』	77,500	76,000	74,600
佐賀 5 - 8	佐賀 ( 5 - 6 )	天神2丁目12番1『天神2 - 1 - 1 5 a』	100,000	90,000	88,000
佐賀 5 - 1 0	佐賀 ( 5 - 7 )	駅前中央1丁目152番1『駅前中央1 - 5 - 1 0 a』	260,000	258,000	255,000
佐賀 5 - 1 5	佐賀 ( 5 - 1 0 )	兵庫北4丁目185番外『兵庫北4 - 1 4 - 2 0 a』	91,300	89,000	86,500
唐津 - 2	唐津 ( - 3 )	唐津市鏡字宮ノ原1830番45	37,900	37,500	37,300
唐津 - 1 1	唐津 ( - 2 2 )	鏡新開63番2	56,400	56,000	55,500
鳥栖 - 1	鳥栖 ( - 5 )	鳥栖市宿町字野添1110番13	56,100	55,200	54,400
鳥栖 - 1 4	鳥栖 ( - 1 )	蔵上3丁目219番	65,500	65,000	64,200
鳥栖 - 1 5	鳥栖 ( - 6 )	弥生が丘5丁目114番	67,900	65,400	64,600
(長崎県)					
長崎 - 7	長崎 ( - 3 4 )	長崎市滑石3丁目440番45『滑石3 - 1 7 - 9 a』	62,400	61,800	61,500
長崎 - 1 6	長崎 ( - 1 8 )	上山町156番1『上山町2 - 2 2 a』	275,000	267,000	258,000
長崎 - 1 8	長崎 ( - 3 8 )	高尾町543番13『高尾町14 - 3 a』	90,700	89,300	88,500
長崎 - 2 4	長崎 ( - 4 )	秋月町284番1内『秋月町22 - 4 a』	11,800	12,000	12,200
長崎 - 3 9	長崎 ( - 4 0 )	西山2丁目199番1外『西山2 - 2 5 - 6 a』	123,000	121,000	118,000
長崎 5 - 4	長崎 ( 5 - 1 0 )	中園町30番1外『中園町6 - 2 3 a』	323,000	321,000	318,000
長崎 5 - 8	長崎 ( 5 - 2 0 )	浜町3番32『浜町3 - 2 5 a』	963,000	953,000	944,000

標準地番号	(標準地番号)	標準地の所在及び地番並びに住居表示	令和5年 地価公示価格 (円/㎡)	令和4年 標準地価格 (円/㎡)	令和4年 地価公示価格 (円/㎡)
佐世保 - 6	佐世保 ( - 2 )	佐世保市東大久保町8番『東大久保町2-30a』	62,400	61,500	60,700
佐世保 - 10	佐世保 ( - 28 )	田原町247番6	46,600	46,200	45,800
佐世保 - 14	佐世保 ( - 27 )	小佐世保町485番4『小佐世保町28-14a』	44,000	43,500	43,000
佐世保 - 24	佐世保 ( - 26 )	黒髪町114番6『黒髪町21-5a』	46,400	46,000	45,600
佐世保 5-4	佐世保 ( 5-5 )	元町5番2『元町1-12a』	150,000	148,000	147,000
佐世保 5-5	佐世保 ( 5-4 )	島瀬町47番1外『島瀬町9-8a』	580,000	575,000	570,000
諫早 - 2	諫早 ( - 9 )	諫早市原口町1057番2	56,000	55,400	55,100
諫早 - 9	諫早 ( - 11 )	小船越町770番1	40,400	40,000	39,700
長与 - 3	長与 ( - 4 )	西彼杵郡長与町岡郷字尻無川37番8	59,800	59,400	59,000
(熊本県)					
熊本中央 - 1	熊本中央 ( - 16 )	熊本市中央区新屋敷1丁目10番14外『新屋敷1-10-23a』	224,000	219,000	212,000
熊本中央 5-2	熊本中央 ( 5-4 )	上通町1番16『上通町4-14a』	1,250,000	1,280,000	1,310,000
熊本中央 5-8	熊本中央 ( 5-3 )	呉服町2丁目36番1外	237,000	230,000	228,000
熊本中央 5-14	熊本中央 ( 5-14 )	下通1丁目3番3『下通1-3-7a』	2,370,000	2,370,000	2,400,000
熊本東 - 11	熊本東 ( - 14 )	東区京塚本町1786番11『京塚本町26-5a』	92,400	91,900	91,700
熊本東 - 17	熊本東 ( - 15 )	長嶺西2丁目3224番64『長嶺西2-24-6a』	72,100	71,400	71,300
熊本東 5-2	熊本東 ( 5-1 )	若葉1丁目442番『若葉1-35-18a』	133,000	134,000	134,000
熊本西 - 7	熊本西 ( - 5 )	西区島崎2丁目749番1『島崎2-23-13a』	80,900	80,700	80,300
熊本西 - 9	熊本西 ( - 10 )	城山下代1丁目753番8『城山下代1-3-8a』	61,400	61,400	61,400
熊本南 - 1	熊本南 ( - 5 )	南区出仲間4丁目237番17『出仲間4-10-19a』	81,800	81,300	81,000
熊本南 - 11	熊本南 ( - 6 )	南高江2丁目546番4『南高江2-4-34a』	52,900	52,900	52,900
熊本北 - 4	熊本北 ( - 1 )	北区高平3丁目822番37外『高平3-3-8a』	52,400	52,100	52,000
熊本北 - 9	熊本北 ( - 11 )	楠4丁目7番9『楠4-10-42a』	68,100	66,700	65,500
八代 - 1	八代 ( - 5 )	八代市錦町5番3	32,100	32,200	32,400
八代 5-1	八代 ( 5-1 )	本町1丁目7号62番外『本町1-7-33a』	49,700	49,700	49,700
荒尾 - 3	荒尾 ( - 4 )	荒尾市昭和町40番『昭和町5-26a』	23,300	23,200	23,100
荒尾 5-1	荒尾 ( 5-1 )	荒尾字上川後田4160番266	49,700	49,600	49,800
合志 - 2	合志 ( - 2 )	合志市幾久富字中沖野1758番320	67,300	64,800	61,900
益城 - 2	益城 ( - 3 )	上益城郡益城町大字惣領字立道1464番2	46,000	46,000	46,000
(大分県)					
大分 - 8	大分 ( - 6 )	大分市舞鶴町2丁目6268番37	95,400	94,000	93,400
大分 - 10	大分 ( - 12 )	金池南1丁目284番『金池南1-14-32a』	159,000	158,000	158,000
大分 - 19	大分 ( - 22 )	田中町1丁目725番5外	62,800	62,200	62,200
大分 - 29	大分 ( - 28 )	萩原1丁目313番2『萩原1-16-8a』	65,100	64,300	64,100
大分 - 34	大分 ( - 15 )	明野東3丁目2433番10『明野東3-9-16a』	75,000	72,500	71,000
大分 - 39	大分 ( - 25 )	森町西4丁目245番65『森町西4-15-17a』	46,900	46,000	45,500
大分 - 46	大分 ( - 44 )	大字政所字村田2223番17	32,300	31,800	31,400
大分 - 57	大分 ( - 50 )	大字上宗方字小迫918番4	57,300	54,800	54,000
大分 5-2	大分 ( 5-11 )	都町2丁目5番外『都町2-1-6a』	363,000	362,000	361,000
大分 5-13	大分 ( 5-7 )	西大道3丁目546番8『西大道3-1-24a』	142,000	141,000	140,000
別府 - 4	別府 ( - 5 )	別府市大字鶴見字野口4514番148	64,600	64,300	64,300

標準地番号	(標準地番号)	標準地の所在及び地番並びに住居表示	令和5年 地価公示価格 (円/㎡)	令和4年 標準地価格 (円/㎡)	令和4年 地価公示価格 (円/㎡)
別府 - 8	別府 ( - 9 )	石垣西10丁目3246番『石垣西10-6-22』	51,700	51,400	51,200
別府 5-4	別府 ( 5-10 )	青山町3052番8『青山町10-26』	65,700	65,700	65,700
別府 5-9	別府 ( 5-8 )	大字鶴見字砂原127番1外	67,200	67,000	66,800
(宮崎県)					
宮崎 - 16	宮崎 ( - 15 )	宮崎市堀川町150番3	84,300	84,100	84,100
宮崎 - 19	宮崎 ( - 23 )	大塚台西1丁目27番3	61,200	61,000	60,500
宮崎 - 24	宮崎 ( - 20 )	月見ヶ丘5丁目300番51『月見ヶ丘5-31-14』	51,400	51,200	50,900
宮崎 - 28	宮崎 ( - 11 )	江平東1丁目10番6内『江平東1-7-33』	73,400	73,200	73,000
宮崎 5-5	宮崎 ( 5-8 )	大淀4丁目96番1『大淀4-3-2』	82,000	82,000	82,000
宮崎 5-6	宮崎 ( 5-7 )	橋通東2丁目17番外『橋通東2-2-3』	139,000	139,000	138,000
延岡 - 12	延岡 ( - 2 )	延岡市古城町2丁目9番2	54,100	53,900	53,900
延岡 5-6	延岡 ( 5-5 )	構口町2丁目805番3	47,500	47,500	47,500
日向 - 5	日向 ( - 2 )	日向市比良町1丁目116番内	33,400	33,300	33,200
日向 5-1	日向 ( 5-4 )	上町10738番14外『上町17-13』	62,900	63,300	63,500
(鹿児島県)					
鹿児島 - 3	鹿児島 ( - 33 )	鹿児島市宇宿3丁目49番3『宇宿3-49-5』	113,000	112,000	111,000
鹿児島 - 31	鹿児島 ( - 24 )	荒田2丁目17番4『荒田2-17-8』	234,000	231,000	229,000
鹿児島 - 63	鹿児島 ( - 14 )	上之園町33番9	240,000	236,000	233,000
鹿児島 5-3	鹿児島 ( 5-2 )	船津町4番20外『船津町4-20』	304,000	304,000	304,000
鹿児島 5-11	鹿児島 ( 5-13 )	荒田1丁目41番10『荒田1-41-9』	342,000	336,000	332,000
鹿児島 5-14	鹿児島 ( 5-17 )	小松原2丁目33番12	147,000	146,000	145,000
(沖縄県)					
那覇 - 1	那覇 ( - 11 )	那覇市泉崎2丁目14番3	307,000	301,000	301,000
那覇 - 4	那覇 ( - 4 )	首里大中町1丁目26番15	184,000	181,000	181,000
那覇 - 10	那覇 ( - 16 )	鏡原町15番7『鏡原町15-15』	178,000	174,000	172,000
那覇 - 20	那覇 ( - 7 )	寄宮1丁目240番『寄宮1-29-17』	155,000	154,000	153,000
那覇 5-2	那覇 ( 5-5 )	壺屋2丁目210番14『壺屋2-6-5』	334,000	334,000	334,000
那覇 5-9	那覇 ( 5-4 )	泉崎2丁目2番1	405,000	400,000	400,000
宜野湾 - 1	宜野湾 ( - 8 )	宜野湾市野高1丁目786番『野高1-14-2』	129,000	125,000	124,000
浦添 - 2	浦添 ( - 9 )	浦添市仲西2丁目845番『仲西2-2-17』	167,000	166,000	164,000
浦添 5-2	浦添 ( 5-3 )	字城間東田2693番1外	305,000	297,000	295,000
糸満 5-1	糸満 ( 5-2 )	糸満市兼城浜川原369番1外	123,000	121,000	119,000
沖縄 - 1	沖縄 ( - 5 )	沖縄市宮里3丁目305番2『宮里3-14-12』	87,600	86,000	85,500
豊見城 - 3	豊見城 ( - 4 )	豊見城市字我那覇漢謝原383番54	95,000	93,900	91,300
豊見城 9-1	豊見城 ( 9-1 )	字豊崎3番62	144,000	133,000	129,000
うるま - 4	うるま ( - 4 )	うるま市安慶名3丁目364番3『安慶名3-35-23』	51,900	51,200	51,000
北谷 - 3	北谷 ( - 5 )	中頭郡北谷町桑江1丁目11番9『桑江1-11-23』	195,000	194,000	193,000
南風原 - 1	南風原 ( - 2 )	島尻郡南風原町字宮平宮平原16番	93,600	92,400	89,600

東京圏の市区町

東京都	神奈川県	埼玉県	
<p>東京都区部</p> <p>区部都心部</p> <p>千代田区</p> <p>中央区</p> <p>港区</p> <p>新宿区</p> <p>文京区</p> <p>台東区</p> <p>渋谷区</p> <p>豊島区</p> <p>区部南西部</p> <p>品川区</p> <p>目黒区</p> <p>大田区</p> <p>世田谷区</p> <p>中野区</p> <p>杉並区</p> <p>練馬区</p> <p>区部北東部</p> <p>墨田区</p> <p>江東区</p> <p>北区</p> <p>荒川区</p> <p>板橋区</p> <p>足立区</p> <p>葛飾区</p> <p>江戸川区</p> <p>多摩地域</p> <p>八王子市</p> <p>立川市</p> <p>武蔵野市</p> <p>三鷹市</p> <p>青梅市</p> <p>府中市</p> <p>昭島市</p> <p>調布市</p> <p>町田市</p> <p>小金井市</p> <p>小平市</p> <p>日野市</p> <p>東村山市</p> <p>国分寺市</p> <p>国立市</p> <p>福生市</p> <p>狛江市</p> <p>東大和市</p> <p>清瀬市</p> <p>東久留米市</p> <p>武蔵村山市</p> <p>多摩市</p> <p>稲城市</p> <p>羽村市</p> <p>あきる野市</p> <p>西東京市</p> <p>瑞穂町</p> <p>日の出町</p>	<p>横浜市</p> <p>鶴見区</p> <p>神奈川区</p> <p>西区</p> <p>中区</p> <p>南区</p> <p>保土ヶ谷区</p> <p>磯子区</p> <p>金沢区</p> <p>港北区</p> <p>戸塚区</p> <p>港南区</p> <p>旭区</p> <p>緑区</p> <p>瀬谷区</p> <p>栄区</p> <p>泉区</p> <p>青葉区</p> <p>都筑区</p> <p>川崎市</p> <p>川崎区</p> <p>幸区</p> <p>中原区</p> <p>高津区</p> <p>多摩区</p> <p>宮前区</p> <p>麻生区</p> <p>相模原市</p> <p>緑区</p> <p>中央区</p> <p>南区</p> <p>その他</p> <p>横須賀市</p> <p>平塚市</p> <p>鎌倉市</p> <p>藤沢市</p> <p>小田原市</p> <p>茅ヶ崎市</p> <p>逗子市</p> <p>三浦市</p> <p>秦野市</p> <p>厚木市</p> <p>大和市</p> <p>伊勢原市</p> <p>海老名市</p> <p>座間市</p> <p>南足柄市</p> <p>綾瀬市</p> <p>葉山町</p> <p>寒川町</p> <p>大磯町</p> <p>二宮町</p> <p>中井町</p> <p>大井町</p> <p>松田町</p> <p>開成町</p> <p>愛川町</p>	<p>さいたま市</p> <p>西区</p> <p>北区</p> <p>大宮区</p> <p>見沼区</p> <p>中央区</p> <p>桜区</p> <p>浦和区</p> <p>南区</p> <p>緑区</p> <p>岩槻区</p> <p>その他</p> <p>川越市</p> <p>熊谷市</p> <p>川口市</p> <p>行田市</p> <p>所沢市</p> <p>飯能市</p> <p>加須市</p> <p>東松山市</p> <p>春日部市</p> <p>狭山市</p> <p>羽生市</p> <p>鴻巣市</p> <p>上尾市</p> <p>草加市</p> <p>越谷市</p> <p>蕨市</p> <p>戸田市</p> <p>入間市</p> <p>朝霞市</p> <p>志木市</p> <p>和光市</p> <p>新座市</p> <p>桶川市</p> <p>久喜市</p> <p>北本市</p> <p>八潮市</p> <p>富士見市</p> <p>三郷市</p> <p>蓮田市</p> <p>坂戸市</p> <p>幸手市</p> <p>鶴ヶ島市</p> <p>日高市</p> <p>吉川市</p> <p>ふじみ野市</p> <p>白岡市</p> <p>伊奈町</p> <p>三芳町</p> <p>毛呂山町</p> <p>越生町</p> <p>滑川町</p> <p>嵐山町</p> <p>川島町</p> <p>吉見町</p> <p>鳩山町</p>	<p>宮代町</p> <p>杉戸町</p> <p>松伏町</p> <p>千葉県</p> <p>千葉市</p> <p>中央区</p> <p>花見川区</p> <p>稲毛区</p> <p>若葉区</p> <p>緑区</p> <p>美浜区</p> <p>その他</p> <p>市川市</p> <p>船橋市</p> <p>木更津市</p> <p>松戸市</p> <p>野田市</p> <p>成田市</p> <p>佐倉市</p> <p>習志野市</p> <p>柏市</p> <p>市原市</p> <p>流山市</p> <p>八千代市</p> <p>我孫子市</p> <p>鎌ヶ谷市</p> <p>君津市</p> <p>富津市</p> <p>浦安市</p> <p>四街道市</p> <p>袖ヶ浦市</p> <p>印西市</p> <p>白井市</p> <p>富里市</p> <p>酒々井町</p> <p>栄町</p> <p>茨城県</p> <p>龍ヶ崎市</p> <p>常総市</p> <p>取手市</p> <p>牛久市</p> <p>守谷市</p> <p>坂東市</p> <p>つくばみらい市</p> <p>五霞町</p> <p>境町</p> <p>利根町</p>

大阪圏の市区町村

大阪府		兵庫県	京都府
<p>大阪市</p> <p>中心6区</p> <p>福島区</p> <p>西区</p> <p>天王寺区</p> <p>浪速区</p> <p>北区</p> <p>中央区</p> <p>都島区</p> <p>此花区</p> <p>港区</p> <p>大正区</p> <p>西淀川区</p> <p>東淀川区</p> <p>東成区</p> <p>生野区</p> <p>旭区</p> <p>城東区</p> <p>阿倍野区</p> <p>住吉区</p> <p>東住吉区</p> <p>西成区</p> <p>淀川区</p> <p>鶴見区</p> <p>住之江区</p> <p>平野区</p> <p>北大阪</p> <p>豊中市</p> <p>池田市</p> <p>吹田市</p> <p>高槻市</p> <p>茨木市</p> <p>箕面市</p> <p>摂津市</p> <p>島本町</p> <p>豊能町</p> <p>能勢町</p>	<p>東大阪</p> <p>守口市</p> <p>枚方市</p> <p>八尾市</p> <p>寝屋川市</p> <p>大東市</p> <p>柏原市</p> <p>門真市</p> <p>東大阪市</p> <p>四條畷市</p> <p>交野市</p> <p>南大阪</p> <p>堺市</p> <p>堺区</p> <p>中区</p> <p>東区</p> <p>西区</p> <p>南区</p> <p>北区</p> <p>美原区</p> <p>岸和田市</p> <p>泉大津市</p> <p>貝塚市</p> <p>泉佐野市</p> <p>富田林市</p> <p>河内長野市</p> <p>松原市</p> <p>和泉市</p> <p>羽曳野市</p> <p>高石市</p> <p>藤井寺市</p> <p>泉南市</p> <p>大阪狭山市</p> <p>阪南市</p> <p>忠岡町</p> <p>熊取町</p> <p>田尻町</p> <p>岬町</p> <p>太子町</p> <p>河南町</p> <p>千早赤阪村</p>	<p>神戸市</p> <p>東部4区</p> <p>東灘区</p> <p>灘区</p> <p>兵庫区</p> <p>中央区</p> <p>長田区</p> <p>須磨区</p> <p>垂水区</p> <p>北区</p> <p>西区</p> <p>阪神地域</p> <p>尼崎市</p> <p>西宮市</p> <p>芦屋市</p> <p>伊丹市</p> <p>宝塚市</p> <p>川西市</p> <p>三田市</p> <p>猪名川町</p> <p>京都府</p> <p>京都市</p> <p>中心5区</p> <p>北区</p> <p>上京区</p> <p>左京区</p> <p>中京区</p> <p>下京区</p> <p>東山区</p> <p>南区</p> <p>右京区</p> <p>伏見区</p> <p>山科区</p> <p>西京区</p> <p>その他</p> <p>宇治市</p> <p>亀岡市</p> <p>城陽市</p> <p>向日市</p>	<p>長岡京市</p> <p>八幡市</p> <p>京田辺市</p> <p>南丹市</p> <p>木津川市</p> <p>大山崎町</p> <p>久御山町</p> <p>井手町</p> <p>精華町</p> <p>奈良県</p> <p>奈良市</p> <p>大和高田市</p> <p>大和郡山市</p> <p>天理市</p> <p>橿原市</p> <p>桜井市</p> <p>五條市</p> <p>御所市</p> <p>生駒市</p> <p>香芝市</p> <p>葛城市</p> <p>宇陀市</p> <p>平群町</p> <p>三郷町</p> <p>斑鳩町</p> <p>安堵町</p> <p>川西町</p> <p>三宅町</p> <p>田原本町</p> <p>高取町</p> <p>明日香村</p> <p>上牧町</p> <p>王寺町</p> <p>広陵町</p> <p>河合町</p> <p>吉野町</p> <p>大淀町</p> <p>下市町</p>



名古屋圏の市区町村

愛知県		
名古屋市	日進市	豊田市
千種区	愛西市	安城市
東区	清須市	西尾市
北区	北名古屋市	知立市
西区	弥富市	高浜市
中村区	あま市	みよし市
中区	長久手市	幸田町
昭和区	東郷町	
瑞穂区	豊山町	
熱田区	大口町	
中川区	扶桑町	
港区	大治町	
南区	蟹江町	
守山区	飛島村	
緑区	知多地域	
名東区	半田市	
天白区	常滑市	
尾張地域	東海市	
一宮市	大府市	
瀬戸市	知多市	
春日井市	阿久比町	
津島市	東浦町	
大山市	南知多町	
江南市	美浜町	
小牧市	武豊町	
稲沢市	西三河地域	
尾張旭市	岡崎市	
岩倉市	碧南市	
豊明市	刈谷市	
		三重県
		四日市市
		桑名市
		いなべ市
		木曾岬町
		東員町
		朝日町
		川越町

## (1) 地価公示法

改正

昭和 44 年 6 月 23 日法律第 49 号  
昭和 48 年 7 月 13 日法律第 52 号  
昭和 49 年 6 月 25 日法律第 92 号  
昭和 49 年 6 月 26 日法律第 98 号  
昭和 58 年 12 月 2 日法律第 78 号  
平成 11 年 7 月 16 日法律第 87 号  
平成 11 年 7 月 16 日法律第 102 号  
平成 11 年 12 月 8 日法律第 151 号  
平成 11 年 12 月 22 日法律第 160 号  
平成 16 年 6 月 2 日法律第 66 号  
平成 26 年 5 月 30 日法律第 42 号  
令和 4 年 6 月 17 日法律第 68 号

目 次

- 第 1 章 総則(第 1 条・第 1 条の 2)
- 第 2 章 地価の公示の手續(第 2 条—第 7 条)
- 第 3 章 公示価格の効力(第 8 条—第 11 条)
- 第 4 章 土地鑑定委員会(第 12 条—第 21 条)
- 第 5 章 雑則(第 22 条—第 26 条の 2)
- 第 6 章 罰則(第 27 条—第 29 条)
- 附 則

### 第 1 章 総 則

(目的)

**第 1 条** この法律は、都市及びその周辺の地域等において、標準地を選定し、その正常な価格を公示することにより、一般の土地の取引価格に対して指標を与え、及び公共の利益となる事業の用に供する土地に対する適正な補償金の額の算定等に資し、もつて適正な地価の形成に寄与することを目的とする。

(土地の取引を行なう者の責務)

**第 1 条の 2** 都市及びその周辺の地域等において、土地の取引を行なう者は、取引の対象土地に類似する利用価値を有すると認められる標準地について公示された価格を指標として取引を行なうよう努めなければならない。

### 第 2 章 地価の公示の手續

(標準地の価格の判定等)

**第 2 条** 土地鑑定委員会は、都市計画法(昭和 43 年法律第 100 号)第 4 条第 2 項に規定する都市計画区域その他の土地取引が相当程度見込まれるものとして国土交通省令で定める区域(国土利用計画法(昭和 49 年法律第 92 号)第 12 条第 1 項の規定により指定された規制区域を除く。以下「公示区域」という。)内の標準地について、毎年 1 回、国土交通省令で定めるところにより、2 人以上の不動産鑑定士の鑑定評価を求め、その結果を審査し、必要な調整を行つて、一定の基準日における当該標準地の単位面積当たりの正常な価格を判定し、これを公示するものとする。

2 前項の「正常な価格」とは、土地について、自由な取引が行なわれるとした場合におけるその取引(農地、採草放牧地又は森林の取引(農地、採草放牧地及び森林以外のものとするための取引を除く。))を除く。)において通常成立すると認められる価格(当該土地に建物その他の定着物がある場合又は当該土地に関して地上権その他当該土地の使用若しくは収益を制限する権利が存する場合には、これらの定着物又は権利が存し

ないものとして通常成立すると認められる価格)をいう。

(標準地の選定)

**第 3 条** 前条第 1 項の標準地は、土地鑑定委員会が、国土交通省令で定めるところにより、自然的及び社会的条件からみて類似の利用価値を有すると認められる地域において、土地の利用状況、環境等が通常と認められる一団の土地について選定するものとする。

(標準地についての鑑定評価の基準)

**第 4 条** 不動産鑑定士は、第 2 条第 1 項の規定により標準地の鑑定評価を行うにあつては、国土交通省令で定めるところにより、近傍類地の取引価格から算定される推定の価格、近傍類地の地代等から算定される推定の価格及び同等の効用を有する土地の造成に要する推定の費用の額を勘案してこれを行わなければならない。

(鑑定評価書の提出)

**第 5 条** 第 2 条第 1 項の規定により標準地の鑑定評価を行った不動産鑑定士は、土地鑑定委員会に対し、鑑定評価額その他の国土交通省令で定める事項を記載した鑑定評価書を提出しなければならない。

(標準地の価格等の公示)

**第 6 条** 土地鑑定委員会は、第 2 条第 1 項の規定により標準地の単位面積当たりの正常な価格を判定したときは、すみやかに、次に掲げる事項を官報で公示しなければならない。

- 一 標準地の所在の郡、市、区、町村及び字並びに地番
- 二 標準地の単位面積当たりの価格及び価格判定の基準日
- 三 標準地の地積及び形状
- 四 標準地及びその周辺の土地の利用の現況
- 五 その他国土交通省令で定める事項

(公示に係る事項を記載した書面等の送付及び閲覧)

**第 7 条** 土地鑑定委員会は、前条の規定による公示をしたときは、速やかに、関係市町村(特別区を含むものとし、地方自治法(昭和 22 年法律第 67 号)第 252 条の 19 第 1 項の指定都市にあつては、当該市の区又は総合区。次項において同じ。)の長に対して、公示した事項のうち当該市町村が属する都道府県に存する標準地に係る部分を記載した書面及び当該標準地の所在を表示する図面を送付しなければならない。

2 関係市町村の長は、政令で定めるところにより、前項の図書を当該市町村の事務所において一般の閲覧に供しなければならない。

3 前項の規定により市町村(特別区を含む。)が処理することとされている事務は、地方自治法第 2 条第 9 項第 1 号に規定する第 1 号法定受託事務とする。

### 第 3 章 公示価格の効力

(不動産鑑定士の土地についての鑑定評価の準則)

**第 8 条** 不動産鑑定士は、公示区域内の土地について鑑定評価を行う場合において、当該土地の正常な価格(第 2 条第 2 項に規定する正常な価格をいう。)を求めるときは、第 6 条の規定により公示された標準地の価格(以下「公示価格」という。)を規準としなければならない。

(公共事業の用に供する土地の取得価格の算定の準則)

**第 9 条** 土地収用法(昭和 26 年法律第 219 号)その他の法律によつて土地を収用することができる事業を行う者は、公示区

域内の土地を当該事業の用に供するため取得する場合(当該土地に関して地上権その他当該土地の使用又は収益を制限する権利が存する場合においては、当該土地を取得し、かつ、当該権利を消滅させる場合)において、当該土地の取得価格(当該土地に関して地上権その他当該土地の使用又は収益を制限する権利が存する場合においては、当該権利を消滅させるための対価を含む。)を定めるときは、公示価格を規準としなければならない。

(収用する土地に対する補償金の額の算定の準則)

**第10条** 土地収用法第71条の規定により、公示区域内の土地について、当該土地に対する同法第71条の事業の認定の告示の時ににおける相当な価格を算定するときは、公示価格を規準として算定した当該土地の価格を考慮しなければならない。

(公示価格を規準とすることの意義)

**第11条** 前3条の場合において、公示価格を規準とするとは、対象土地の価格(当該土地に建物その他の定着物がある場合又は当該土地に関して地上権その他当該土地の使用若しくは収益を制限する権利が存する場合には、これらの定着物又は権利が存しないものとして成立すると認められる価格)を求めるに際して、当該対象土地とこれに類似する利用価値を有すると認められる1又は2以上の標準地との位置、地積、環境等の土地の客観的価値に作用する諸要因についての比較を行ない、その結果に基づき、当該標準地の公示価格と当該対象土地の価格との間に均衡を保たせることをいう。

#### 第4章 土地鑑定委員会

(設置等)

**第12条** この法律及び不動産の鑑定評価に関する法律(昭和38年法律第152号。不動産鑑定士特例試験及び不動産鑑定士補特例試験に関する法律(昭和45年法律第15号)第12条において準用する場合を含む。)に基づく権限を行わせるため、国土交通省に、土地鑑定委員会(以下「委員会」という。)を置く。

2 委員会は、その所掌事務を行うため必要があると認めるときは、関係行政機関の長及び関係地方公共団体に対し、資料の提出、意見の開陳、説明その他必要な協力を求めることができる。

**第13条** 削除

(組織)

**第14条** 委員会は、委員7人をもつて組織する。

2 委員のうち6人は、非常勤とする。

(委員)

**第15条** 委員は、不動産の鑑定評価に関する事項又は土地に関する制度について学識経験を有する者のうちから、両議院の同意を得て、国土交通大臣が任命する。

2 委員の任期が満了し、又は欠員を生じた場合において、国会の閉会又は衆議院の解散のために両議院の同意を得ることができないときは、国土交通大臣は、前項の規定にかかわらず、同項に定める資格を有する者のうちから、委員を任命することができる。

3 前項の場合においては、任命後最初の国会において両議院の事後の承認を得なければならない。この場合において、両議院の事後の承認が得られないときは、国土交通大臣は、直ちに、

その委員を罷免しなければならない。

4 次の各号のいずれかに該当する者は、委員となることができない。

一 破産者で復権を得ないもの

二 禁錮以上の刑に処せられた者

5 委員の任期は、3年とする。ただし、補欠の委員の任期は、前任者の残任期間とする。

6 委員は、再任されることができる。

7 委員は、第4項各号の一に該当するに至つた場合においては、その職を失うものとする。

8 国土交通大臣は、委員が心身の故障のため職務の執行ができないと認めるとき、又は委員に職務上の義務違反その他委員たるに適しない行為があると認めるときは、両議院の同意を得て、これを罷免することができる。

(委員長)

**第16条** 委員会に委員長を置き、委員の互選によつてこれを定める。

2 委員長は、会務を総理し、委員会を代表する。

3 委員長に事故があるときは、あらかじめその指名する委員が、その職務を代理する。

(会議)

**第17条** 委員会は、委員長が招集する。

2 委員会は、委員長及び3人以上の委員の出席がなければ、会議を開き、議決をすることができない。

3 委員会の議事は、出席者の過半数でこれを決し、可否同数のときは、委員長の決するところによる。

4 委員長に事故のある場合の第2項の規定の適用については、前条第3項に規定する委員は、委員長とみなす。

(委員の服務)

**第18条** 委員は、職務上知ることのできた秘密を漏らしてはならない。その職を退いた後も、同様とする。

2 委員は、在任中、政党その他の政治的団体の役員となり、又は積極的に政治運動をしてはならない。

3 常勤の委員は、在任中、国土交通大臣の許可のある場合を除くほか、報酬を得て他の職務に従事し、又は営利事業を営み、その他金銭上の利益を目的とする業務を行つてはならない。

(委員の給与)

**第19条** 委員の給与は、別に法律で定める。

**第20条** 削除

(政令への委任)

**第21条** この法律に定めるもののほか、委員会に関し必要な事項は、政令で定める

#### 第5章 雑則

(土地の立入り)

**第22条** 委員又は委員会の命を受けた者若しくは委任を受けた者は、第2条第1項の規定による鑑定評価若しくは価格の判定又は第3条の規定による標準地の選定を行なうために他人の占有する土地に立ち入つて測量又は調査を行なう必要があるときは、その必要の限度において、他人の占有する土地に立ち入ることができる。

2 前項の規定により他人の占有する土地に立ち入ろうとする者は、立ち入ろうとする日の3日前までに、その旨を土地の占

有者に通知しなければならない。

3 第1項の規定により、建築物が所在し、又はかき、さく等で囲まれた他人の占有する土地に立ち入ろうとするときは、その立ち入ろうとする者は、立ち入りの際、あらかじめ、その旨を土地の占有者に告げなければならない。

4 日出前又は日没後においては、土地の占有者の承諾があつた場合を除き、前項に規定する土地に立ち入つてはならない。

5 土地の占有者は、正当な理由がない限り、第1項の規定による立ち入りを拒み、又は妨げてはならない。

6 第1項の規定により、他人の占有する土地に立ち入ろうとする者は、その身分を示す証明書を携帯し、関係人の請求があつたときは、これを提示しなければならない。

7 前項に規定する証明書の様式は、国土交通省令で定める。  
(土地の立ち入りに伴う損失の補償)

**第23条** 国土交通大臣は、前条第1項の規定による立ち入りにより他人に損失を与えたときは、その損失を受けた者に対して、通常生ずべき損失を補償しなければならない。

2 前項の規定による損失の補償については、国土交通大臣と損失を受けた者とが協議しなければならない。

3 前項の規定による協議が成立しないときは、国土交通大臣又は損失を受けた者は、国土交通省令で定めるところにより、収用委員会に土地収用法第94条第2項の規定による裁決を申請することができる。

(秘密を守る義務)

**第24条** 第2条第1項の規定により標準地の鑑定評価を行つた不動産鑑定士は、正当な理由がなく、その鑑定評価に際して知ることのできた秘密を漏らしてはならない。

(鑑定評価命令)

**第25条** 委員会は、第2条第1項の鑑定評価のため必要があると認めるときは、不動産鑑定士に対し、標準地の鑑定評価を命ずることができる。

2 前項の規定に基づく命令により標準地の鑑定評価を行つた不動産鑑定士に対しては、国土交通省令で定めるところにより、旅費及び報酬を支給する。

(不動産の鑑定評価に関する法律の特例)

**第26条** 不動産鑑定士が第2条第1項の規定により行う標準地の鑑定評価についての不動産の鑑定評価に関する法律の適用に関しては、当該標準地の鑑定評価は、同法第2条第2項に規定する不動産の鑑定評価に含まれないものとする。

(国土審議会の調査審議等)

**第26条の2** 国土審議会は、国土交通大臣の諮問に応じ、不動産の鑑定評価に関する重要事項を調査審議する。

2 国土審議会は、前項に規定する重要事項について、国土交通大臣に意見を述べることができる。

## 第6章 罰則

**第27条** 次の各号のいずれかに該当する者は、6月以下の懲役若しくは50万円以下の罰金に処し、又はこれを併科する。

一 第2条第1項の規定による標準地の鑑定評価について、虚偽の鑑定評価を行なつた者

二 第24条の規定に違反して、標準地の鑑定評価に際して知ることのできた秘密を漏らした者

**第28条** 第22条第5項の規定に違反して、同条第1項の規

定による土地の立ち入りを拒み、又は妨げた者は、50万円以下の罰金に処する。

**第29条** 第25条第1項の規定により標準地の鑑定評価を命ぜられた者が、正当な理由がなく、鑑定評価を行わないとき、又は第5条に規定する鑑定評価書を提出しないときは、10万円以下の過料に処する。

### 附則抄

(施行期日)

1 この法律は、昭和44年7月1日から施行する。ただし、第15条第1項中両議院の同意を得ることに係る部分は、公布の日から施行する。

(最初に行なう地価の公示の特例)

2 この法律の施行後最初に行なう第6条の規定による地価の公示は、この法律の施行の日から起算して10月をこえない範囲内において建設省令で定める日にするものとする。

(最初の委員の任命)

3 この法律の施行後最初に任命される委員の任命について、国会の閉会又は衆議院の解散のために両議院の同意を得ることができないときは、第15条第2項及び第3項の規定を準用する。

### 附則(昭和48年7月13日法律第52号)

(施行期日)

1 この法律は、公布の日から施行する。

(改正後最初の地価の公示の実施時期)

2 この法律の施行後最初に行なう地価公示法第6条の規定による地価の公示は、この法律の施行後1年以内にするものとする。

### 附則(昭和49年6月25日法律第92号)抄

(施行期日)

**第1条** この法律は、公布の日から起算して6月を超えない範囲内において政令で定める日から施行する。

### 附則(昭和49年6月26日法律第98号)抄

(施行期日)

**第1条** この法律は、公布の日から施行する。

(経過措置)

**第53条** この法律の施行の際現にこの法律による改正前の〔中略〕地価公示法〔中略〕(以下「国土総合開発法等」と総称する。)の規定により国の機関がした許可、承認、指定その他の処分又は通知その他の行為は、この法律による改正後の国土総合開発法等の相当規定に基づいて、相当の国の機関がした許可、承認、指定その他の処分又は通知その他の行為とみなす。

2 この法律の施行の際現にこの法律による改正前の国土総合開発法等の規定により国の機関に対してされている申請、届出その他の行為は、この法律による改正後の国土総合開発法等の相当規定に基づいて、相当の国の機関に対してされた申請、届出その他の行為とみなす。

**第54条** この法律の施行の際現に効力を有する首都圏整備委員会規則、建設省令又は自治省令で、この法律による改正後の国土総合開発法等の規定により総理府令で定めるべき事項を定めているものは、この法律の施行後は、総理府令としての効力を有するものとする。

### 附則(昭和58年12月2日法律第78号)抄

1 この法律(第1条を除く。)は、昭和59年7月1日から施行する。

2 この法律の施行の日の前日において法律の規定により置かれている機関等で、この法律の施行の日以後は国家行政組織法又はこの法律による改正後の関係法律の規定に基づく政令(以下「関係政令」という。)の規定により置かれることとなるものに関し必要となる経過措置その他この法律の施行に伴う関係政令の制定又は改廃に関し必要となる経過措置は、政令で定めることができる。

**附 則** (平成 11 年 7 月 16 日法律第 87 号) 抄

(施行期日)

**第 1 条** この法律は、平成 12 年 4 月 1 日から施行する。

(後略)

(検討)

**第 250 条** 新地方自治法第 2 条第 9 項第 1 号に規定する第 1 号法定受託事務については、できる限り新たに設けることのないようにするとともに、新地方自治法別表第 1 に掲げるもの及び新地方自治法に基づく政令に示すものについては、地方分権を推進する観点から検討を加え、適宜、適切な見直しを行うものとする。

**第 251 条** 政府は、地方公共団体が事務及び事業を自主的かつ自立的に執行できるよう、国と地方公共団体との役割分担に応じた地方税財源の充実確保の方途について、経済情勢の推移等を勘案しつつ検討し、その結果に基づいて必要な措置を講ずるものとする。

**附 則** (平成 11 年 7 月 16 日法律第 102 号) 抄

(施行期日)

**第 1 条** この法律は、内閣法の一部を改正する法律(平成 11 年法律第 88 号)の施行の日から施行する。ただし、次の各号に掲げる規定は、当該各号に定める日から施行する。

一 略

二 附則第 10 条第 1 項及び第 5 項、第 14 条第 3 項、第 23 条、第 28 条並びに第 30 条の規定 公布の日

(地価公示法の一部改正に伴う経過措置)

**第 24 条** この法律の施行の際現に従前の国土庁の土地鑑定委員会の委員である者は、この法律の施行の日に、第 175 条の規定による改正後の地価公示法(以下この条において「新地価公示法」という。)第 15 条第 1 項の規定により、国土交通省の土地鑑定委員会の委員として任命されたものとみなす。この場合において、その任命されたものとみなされる者の任期は、同条第 5 項の規定にかかわらず、同日における従前の国土庁の土地鑑定委員会の委員としての任期の残任期間と同一の期間とする。

2 この法律の施行の際現に従前の国土庁の土地鑑定委員会の委員長である者は、この法律の施行の日に、新地価公示法第 16 条第 1 項の規定により、国土交通省の土地鑑定委員会の委員長に定められたものとみなす。

(別に定める経過措置)

**第 30 条** 第 2 条から前条までに規定するもののほか、この法律の施行に伴い必要となる経過措置は、別に法律で定める。

**附 則** (平成 11 年 12 月 8 日法律第 151 号) 抄

(施行期日)

**第 1 条** この法律は、平成 12 年 4 月 1 日から施行する。

(経過措置)

**第 3 条** 民法の一部を改正する法律(平成 11 年法律第 149 号)

附則第 3 条第 3 項の規定により従前の例によることとされる

準禁治産者及びその保佐人に関するこの法律による改正規定の適用については、次に掲げる改正規定を除き、なお従前の例による。

一から五まで 略

六 第 28 条の規定による〔中略〕地価公示法第 15 条第 4 項〔中略〕の改正規定

**第 4 条** この法律の施行前にした行為に対する罰則の適用については、なお従前の例による。

**附 則** (平成 11 年 12 月 22 日法律第 160 号) 抄

(施行期日)

**第 1 条** この法律(第 2 条及び第 3 条を除く。)は、平成 13 年 1 月 6 日から施行する。ただし、次の各号に掲げる規定は、当該各号に定める日から施行する。

**附 則** (平成 16 年 6 月 2 日法律第 66 号) 抄

(施行期日)

**第 1 条** この法律は、平成 17 年 4 月 1 日から施行する。ただし、第 2 条、第 4 条、次条並びに附則第 6 条から第 12 条まで、第 14 条から第 16 条まで、第 18 条、第 20 条から第 23 条まで、第 25 条及び第 26 条の規定は、平成 18 年 2 月 1 日から施行する。

(不動産鑑定士補に関する経過措置)

**第 2 条** 第 2 条の規定の施行の際現に不動産鑑定士補である者及び附則第 6 条の規定によりなおその効力を有することとされる旧鑑定評価法(第 4 条の規定による改正前の不動産の鑑定評価に関する法律をいう。以下同じ。)第 15 条第 1 項の規定により第 2 条の規定の施行の日以後に不動産鑑定士補となった者については、同条の規定による改正前の地価公示法第 2 条第 1 項、第 4 条、第 5 条、第 8 条及び第 24 条から第 26 条までの規定は、なおその効力を有する。

(罰則に関する経過措置)

**第 28 条** この法律(附則第一条ただし書に規定する規定については、当該規定。以下この条において同じ。)の施行前にした行為並びにこの附則の規定によりなおその効力を有することとされる場合及びこの附則の規定によりなお従前の例によることとされる場合におけるこの法律の施行後にした行為に対する罰則の適用については、なお従前の例による。

(政令への委任)

**第 29 条** 附則第 2 条から第 13 条まで、第 16 条、第 19 条、第 20 条、第 22 条、第 26 条及び前条に定めるもののほか、この法律の施行に関し必要な経過措置は、政令で定める。

**附 則** (平成 26 年 5 月 30 日法律第 42 号) 抄

(施行期日)

**第 1 条** この法律は、公布の日から起算して 2 年を超えない範囲内において政令で定める日から施行する。

**附 則** (令和 4 年 6 月 17 日法律第 68 号) 抄

(施行期日)

1 この法律は、刑法等一部改正法施行日から施行する。ただし、次の各号に掲げる規定は、当該各号に定める日から施行する。

一 第 509 条の規定 公布の日

## (2)地価公示法施行令

改正  
昭和44年6月30日政令第180号  
昭和49年6月26日政令第225号  
昭和59年6月21日政令第204号  
平成11年10月29日政令第346号  
平成12年6月7日政令第312号  
平成23年7月1日政令第203号  
令和2年6月19日政令第192号

(公示に係る事項を記載した書面等の閲覧)

**第1条** 地価公示法(以下「法」という。)第7条第2項の  
関係市町村の長は、同項の規定により図書を一般の閲覧に供す  
るため、閲覧の場所及び閲覧に関する規程を定めてこれを告示  
しなければならない。

2 法第7条第2項の規定により図書を一般の閲覧に供すべき  
期間は、当該図書の送付を受けた日から3年とする。

3 第1項の規定により市町村(特別区を含む。)が処理する  
こととされている事務は、地方自治法(昭和22年法律第67  
号)第2条第9項第1号に規定する第1号法定受託事務とす  
る。

(土地鑑定委員会に関し必要な事項)

**第2条** 土地鑑定委員会(以下「委員会」という。)に、特  
別の事項を調査審議させるため必要があるときは、特別委員2  
人以内を置くことができる。

2 委員会に、専門の事項を調査させるため必要があるときは、  
専門委員を置くことができる。

3 特別委員及び専門委員は、学識経験のある者のうちから、  
それぞれ国土交通大臣が任命する。

4 特別委員は当該特別の事項に関する調査審議が終了したと  
き、専門委員は当該専門の事項に関する調査が終了したときは、  
解任されるものとする。

5 特別委員及び専門委員は、非常勤とする。

6 委員会の庶務は、国土交通省不動産・建設経済局地価調査  
課において処理する。

7 委員会の委員長は、会議の日時及び議題をあらかじめ委員  
に通知しなければならない。

8 委員会は、その所掌事務に関し、必要があると認めるとき  
は、学識経験のある者の出席を求め、その意見を聴くことがで  
きる。

9 前2項に定めるもののほか、委員会の運営に関し必要な事  
項は、委員会が定める。

### 附 則 抄

(施行期日)

1 この政令は、法の施行の日(昭和44年7月1日)から施  
行する。

(不動産鑑定士審査会令の廃止)

2 不動産鑑定士審査会令(昭和39年政令第6号)は、廃止  
する。

附 則 (昭和49年6月26日政令第225号) 抄

(施行期日)

**第1条** この政令は、国土庁設置法の施行の日から施行する。

附 則 (昭和59年6月21日政令第204号)

この政令は、昭和59年7月1日から施行する。

附 則 (平成11年10月29日政令第346号) 抄  
(施行期日)

1 この政令は、平成12年4月1日から施行する。

附 則 (平成12年6月7日政令第312号) 抄  
(施行期日)

1 この政令は、内閣法の一部を改正する法律(平成11  
年法律第88号)の施行の日(平成13年1月6日)から施  
行する。

(地価公示法施行令の一部改正に伴う経過措置)

3 この政令の施行の際現に従前の国土庁の土地鑑定委員  
会の臨時委員又は専門委員(学識経験のある者のうちから  
任命された委員に限る。)である者は、この政令の施行の  
日に、第120条の規定による改正後の地価公示法施行令第  
2条第3項の規定により、それぞれ国土交通省の土地鑑定  
委員会の特別委員又は専門委員として任命された者とみな  
す。

附 則 (平成23年7月1日政令第203号) 抄  
(施行期日)

**第1条** この政令は、公布の日から施行する。

附 則 (令和2年6月19日政令第192号) 抄  
(施行期日)

**第1条** この政令は、令和2年7月1日から施行する。

## (3)地価公示法施行規則

改正  
昭和44年12月9日建設省令第55号  
昭和46年2月9日建設省令第2号  
昭和47年12月23日建設省令第34号  
昭和49年6月8日建設省令第6号  
昭和49年6月26日総理府令第39号  
平成12年8月14日総理府令第103号  
平成16年7月26日国土交通省令第8号  
平成17年12月28日国土交通省令第118号  
平成18年1月27日国土交通省令第3号  
令和2年12月27日国土交通省令第98号

地価公示法(昭和44年法律第49号)第2条第1項、第3条、  
第5条、第6条第5号、第22条第7項、第23条第3項、第  
25条第2項、附則第2項及び附則第3項の規定に基づき、地価  
公示法施行規則を次のように定める。

(公示区域)

**第1条** 地価公示法(以下「法」という。)第2条第1項の  
国土交通省令で定める公示区域は、都市計画法(昭和43年法  
律第百号)第4条第2項に規定する都市計画区域及び土地取  
引が相当程度見込まれる区域(都市計画区域を除く。)で、国  
土交通大臣が定めるものとする。

2 国土交通大臣は、前項の規定により公示区域を定めたとき  
は、これを告示しなければならない。

(標準地の価格判定の基準日)

**第2条** 法第2条第1項の標準地の価格判定の基準日は、1月  
1日とする。

(標準地の選定)

**第3条** 法第3条の規定による標準地の選定は、土地の用途  
が同質と認められるまとまりのある地域において、土地の利用

状況、環境、地積、形状等が当該地域において通常であると認められる一団の土地について行なうものとする。

(鑑定評価書の記載事項)

**第4条** 法第5条の鑑定評価書の記載事項は、次の各号に掲げるものとする。

一 法第6条第1号、第3号及び第4号並びに次条各号に掲げる事項

二 鑑定評価額及び価格判定の基準日

三 鑑定評価額の決定の理由の要旨

四 鑑定評価を行なった不動産鑑定士の氏名及び住所

2 前項第3号の鑑定評価額の決定の理由の要旨においては、標準地の鑑定評価において採用した資料及び標準地についての土地の客観的価値に作用する諸要因を明らかにし、これらと鑑定評価額との関連を明確にするものとする。

(官報で公示すべき事項)

**第5条** 法第6条第5号の国土交通省令で定める官報に公示すべき事項は、次の各号に掲げるものとする。

一 標準地に関し住居表示に関する法律(昭和37年法律第119号)に規定する方法による住居表示がなされている場合は、その住居表示

二 標準地の前面道路の状況

三 標準地についての水道、ガス供給施設及び下水道の整備の状況

四 標準地の鉄道その他の主要な交通施設との接近の状況

五 標準地に係る都市計画法(昭和43年法律第百号)その他法令に基づく制限で主要なもの

六 前各号に定めるもののほか、標準地の鑑定評価において採用した資料及び標準地についての土地の客観的価値に作用する諸要因に関する事項で土地鑑定委員会が必要と認めるもの  
(身分証明書の様式)

**第6条** 法第22条第7項の規定による身分証明書の様式は、別記様式第一のとおりとする。

(裁決申請の方法)

**第7条** 法第23条第3項の規定により、土地収用法(昭和26年法律第219号)第94条第2項の規定による裁決を申請しようとする者は、別記様式第二の様式に従い、同条第3項各号(第3号を除く。)に掲げる事項を記載した裁決申請書を収用委員会に提出しなければならない。

(旅費及び報酬)

**第8条** 法第25条第2項の規定により不動産鑑定士に支給する旅費は、鉄道賃、船賃、車賃、宿泊料及び日当とし、その算定は、次の各号に定めるところによる。

一 鉄道賃及び船賃は、鉄道又は汽船を通ずる水路について、国土交通大臣が相当と認める鉄道賃又は船賃の額に相当する額とし、車賃は、陸路(鉄道を除く。)について、1キロメートルにつき11円以内において、国土交通大臣が相当と認める額とする。

二 宿泊料は、東京都(特別区の区域に限る。)、京都市、大阪市、名古屋市、神戸市及び横浜市については、1日につき3700円以内、その他の地域については、1日につき3300円以内において、国土交通大臣が相当と認める額とする。

三 日当は1日につき750円以内において、国土交通大臣が相当と認める額とする。

2 法第25条第2項の規定により不動産鑑定士に支給する報酬は、標準地の鑑定評価に要した時間及び費用並びに法第2条第1項の規定により標準地の鑑定評価を求めた場合(法第25条第1項の規定により標準地の鑑定評価を命じた場合を除く。)に、不動産鑑定士に対して、通常支払われる額を考慮して国土交通大臣が定める額とする。

**附則**

(施行期日)

1 この省令は、公布の日から施行する。

(最初に行なう地価の公示)

2 法附則第二項の建設省令で定める日は、昭和45年4月1日とする。

**附則**(昭和46年2月9日建設省令第2号)

この省令は、公布の日から施行し、改正後の附則別表は、昭和46年1月1日から適用する。

**附則**(昭和47年12月23日建設省令第34号)

この省令は、公布の日から施行する。

**附則**(昭和49年6月8日建設省令第6号)

この省令は、公布の日から施行する。

**附則**(昭和49年6月26日総理府令第39号)

この省令は、公布の日から施行する。

**附則**(平成12年8月14日総理府令第103号)

この府令は、内閣法の一部を改正する法律(平成11年法律第88号)の施行の日(平成13年1月6日)から施行する。

**附則**(平成16年7月26日国土交通省令第81号)

この省令は、平成17年4月1日から施行する。

**附則**(平成17年12月28日国土交通省令第118号)

1 この省令は、公布の日から施行する。

2 地価公示法第2条第1項の都市計画区域を定める省令(昭和46年建設省令第3号)は、廃止する。

**附則**(平成18年1月27日国土交通省第3号)(施行期日)

**第1条** この省令は、平成18年2月1日から施行する。

(地価公示法施行規則等の一部改正に伴う経過措置)

**第5条** この省令の施行の際現に不動産鑑定士補である者及び改正法附則第6条第1項の規定によりなおその効力を有することとされる同法第4条の規定による改正前の不動産の鑑定評価に関する法律第15条第一項の規定によりこの省令の施行の日以後に不動産鑑定士補となった者については、第2条の規定による改正前の地価公示法施行規則第4条第1項第4号及び第8条並びに第3条の規定による改正前の標準地の鑑定評価の基準に関する省令第1条の規定は、なおその効力を有する。

**附則**(令和2年12月23日国土交通省第98号)抄  
(施行期日)

この省令は、令和3年1月1日から施行する。

(経過措置)

2 この省令の施行の際現にあるこの省令による改正前の様式による用紙は、当分の間、これを取り繕って使用することができる。

別記様式第一

(表)

第 号	身 分 証 明 書
	住所
	氏名
	職名又は資格
上記の者は、地価公示法第22条第1項の規定により、土地に立ち入ることができる者であることを証する。	
交付年月日	年 月 日
有効期限	
	土地鑑定委員会 印

(裏)

地価公示法抜すい
(土地の立入り)
第22条 委員又は委員会の命を受けた者若しくは委任を受けた者は、第2条第1項の規定による鑑定評価若しくは価格の判定又は第3条の規定による標準地の選定を行うために他人の占有する土地に立ち入つて測量又は調査を行なう必要があるときは、その必要の限度において、他人の占有する土地に立ち入ることができる。
6 第1項の規定により、他人の占有する土地に立ち入ろうとする者は、その身分を示す証明書を携帯し、関係人の請求があつたときは、これを提示しなければならない。

別記様式第二

地価公示法第23条第2項の規定による協議が成立しないので、下記により、裁決を申請します。
記
1 損失の事実
2 損失の補償の見積り及びその内訳
3 協議の経過
年 月 日 裁決申請者 住所
氏名 ㊟
殿

備考

- 1 裁決申請者が2人以上の場合は、連名で申請することができること。
- 2 「損失の事実」については、発生の場所及び時期をあわせて記載すること。
- 3 「損失の補償の見積り及びその内訳」については、積算の基礎を明らかにすること。
- 4 「協議の経過」については、経過の説明のほかに、協議が成立しない事情を明らかにすること。
- 5 裁決申請者又は相手方が法人である場合においては、氏名は、その法人の名称及び代表者の氏名を記載すること。



## ○国土交通省告示第 1307 号

地価公示法施行規則(昭和 44 年建設省令第 55 号)第 1 条 1 項の規定に基づき、国土交通大臣が定める公示区域を次のように定めたので、同条第 2 項の規定に基づき、告示する。

平成 25 年 12 月 27 日国土交通省告示第 1307 号  
改正 平成 28 年 12 月 28 日国土交通省告示第 1447 号  
平成 30 年 12 月 28 日国土交通省告示第 1393 号  
令和 4 年 12 月 28 日国土交通省告示第 888 号

地価公示法施行規則第 1 条第 1 項に規定する国土交通大臣が定める公示区域は、都市計画法(昭和 43 年法律第 100 号)第 4 条第 2 項に規定する都市計画区域及び次の表に掲げる区域とする。

都道府県名	区 域
北海道	虻田郡倶知安町ニセコひらふの区域
青森県	上北郡六ヶ所村大字泊の区域
岩手県	奥州市胆沢区南都田及び滝沢市大釜風林の区域
秋田県	潟上市天王の区域
群馬県	吾妻郡嬭恋村大字大前の区域
神奈川県	愛甲郡清川村煤ヶ谷の区域
山梨県	北杜市大泉町西井出、同市高根町清里及び同市長坂町長坂上条の区域
広島県	廿日市市宮内の区域
山口県	周南市大字須々万本郷の区域
香川県	高松市庵治町の区域
長崎県	西彼杵郡長与町岡郷の区域
宮崎県	宮崎市佐土原町西上那珂及び同市清武町今泉の区域

### 附 則

この告示は、公布の日(平成 28 年 12 月 28 日)から施行する。

### 附 則

この告示は、公布の日(平成 30 年 12 月 28 日)から施行する。

### 附 則

この告示は、公布の日(令和 4 年 12 月 28 日)から施行する。

## (4)標準地の鑑定評価の基準に関する省令

改正  
昭和 44 年 12 月 9 日建設省令第 56 号  
平成 2 年 12 月 28 日総理府令第 65 号  
平成 18 年 1 月 27 日国土交通省令第 3 号

(目的)

**第 1 条** この省令は、地価公示法第 4 条の規定に基づき、同法第 2 条第 1 項の規定により不動産鑑定士が行う標準地の鑑定評価の基準を定めることを目的とする。

(用語の定義)

**第 2 条** この省令において、次の各号に掲げる用語の意義は、それぞれ当該各号に定めるところによる。

- 一 価格形成要因 土地の客観的価値に作用する諸要因をいう。
- 二 地域要因 土地の用途が同質と認められるまとまりのあ

る地域内の土地の価格の水準に作用する価格形成要因をいう。

三 個別的要因 土地の価格について、当該土地を含む地域で土地の用途が同質と認められるまとまりのあるものにおける土地の価格の水準に比し、個別的な差異を生じさせる価格形成要因をいう。

四 近隣地域 標準地を含む地域で、当該標準地の用途と土地の用途が同質と認められるまとまりのあるものをいう。

五 類似地域 土地の用途が同質と認められるまとまりのある地域で、当該地域内の土地の用途が近隣地域内の土地の用途と同質又は類似のものをいう。

六 同一需給圏 標準地と一般的に代替関係が成立して、その価格の形成について相互に影響を及ぼす関係にある他の土地の存する圏域をいう。

七 事例地 取引、賃貸借等の事例で標準地の鑑定評価に用いられるものに係る土地をいう。

(鑑定評価の原則)

**第 3 条** 標準地の鑑定評価は、当該標準地及び事例地に係る価格形成要因を明確に把握するとともに、土地の価格形成の過程において認められる経済上の諸原則の認識のもとに価格形成要因の作用する程度を適切に判定することにより行なわなければならない。

**第 4 条** 標準地の鑑定評価は、事例地の取引価格から算定される推定の価格、事例地の地代等から算定される推定の価格及び同等の効用を有する土地の造成に要する推定の費用の額のうち当該標準地の鑑定評価に適切と認められるものを勘案して行なわなければならない。

(資料の収集等)

**第 5 条** 標準地の鑑定評価にあつては、これに必要と認められる次の各号に掲げる資料を適切かつ十分に収集しなければならない。

一 価格形成要因に関する資料

二 取引、賃貸借等の事例に係る土地の取引価格、地代等に関する資料

2 標準地の鑑定評価に当たつては、前項の規定により収集した資料を適正に選択し、用いなければならない。

3 前項の場合において、第 1 項第 2 号に掲げる資料の選択に当たつては、近隣地域及び同一需給圏内の類似地域(以下この項において「近隣地域等」という。)に存する土地に係るものを選択しなければならない。ただし、近隣地域等に存する土地に係る資料の大部分が特殊な事情による影響を著しく受けていることその他の特別な事情により、当該資料のみによつては標準地の鑑定評価を適切に行うことができないと認められるときには、当該資料に加えて、同一需給圏内の近隣地域の周辺の地域(以下「周辺地域」という。)に存する土地に係るものを選択することができる。

(地域分析及び個別分析)

**第 6 条** 標準地の鑑定評価に当たつては、近隣地域及び事例地に係る類似地域(前条第 3 項ただし書の規定により周辺地域に存する土地に係る資料を選択する場合にあつては、近隣地域、事例地に係る類似地域及び周辺地域に存する事例地を含む地域で、土地の用途が同質と認められるまとまりのあるもの(以下「周辺地域に係る用途的地域」という。))の地域要因に関する資料を分析し、これに基づいて、それぞれの地域

要因を明確に把握することにより、それぞれの地域要因がそれぞれの地域における土地の価格の水準に作用する程度を判定しなければならない。

2 標準地の鑑定評価にあつては、当該標準地及び事例地の個別的要因に関する資料を分析し、これに基づいて、それぞれの個別的要因を明確に把握することにより、それぞれの個別的要因がそれぞれの土地の価格の形成に作用する程度を判定しなければならない。

(取引事例比較法)

**第7条** 第4条に規定する事例地の取引価格から算定される推定の価格は、前条の手續の結果に基づき、事例地が近隣地域にあるときは当該近隣地域の地域要因を考慮した上、事例地が同一需給圏内の類似地域にあるときは当該類似地域及び近隣地域のそれぞれの地域要因を考慮し、かつ、相互に比較を行つた上、事例地が周辺地域にあるときは周辺地域に係る用途的地域及び近隣地域のそれぞれの地域要因を考慮し、かつ、相互に比較を行つた上、標準地及び各事例地のそれぞれの個別的要因についての比較を行い、その比較の結果に従い、各事例地の取引価格から求められた各価格を相互に比較考量することにより求めなければならない。

2 前項の場合において、事例地の取引価格が特殊な事情による影響を受けていると認められるときは、適正な補正を行わなければならない。

3 第1項の場合において、事例地の取引価格の時点が価格判定の基準日と異なり、その間に土地の価格の変動があると認められるときは、当該事例地の取引価格を価格判定の基準日における価格に修正しなければならない。

(収益還元法)

**第8条** 第4条に規定する事例地の地代等から算定される推定の価格は、標準地に係る総収益及び総費用から求められた標準地の純収益を還元利回りで元本に還元することにより求めなければならない。ただし、当該標準地に係る総収益及び総費用を適切に求めることが困難である場合その他やむを得ない理由がある場合にあつては、第6条の手續の結果に基づき、事例地が近隣地域にあるときは当該近隣地域の地域要因を考慮した上、事例地が同一需給圏内の類似地域にあるときは当該類似地域及び近隣地域のそれぞれの地域要因を考慮し、かつ、相互に比較を行つた上、事例地が周辺地域にあるときは周辺地域に係る用途的地域及び近隣地域のそれぞれの地域要因を考慮し、かつ、相互に比較を行つた上、標準地及び各事例地のそれぞれの個別的要因の比較を行い、その比較の結果に従い、各事例地の純収益から求められた各純収益を相互に比較考量して得た標準地の純収益を還元利回りで元本に還元することにより求めることができる。

2 前項に規定する純収益は、原則として1年を単位とし、総収益から総費用を控除して得た額とする。

3 前条第2項及び第3項の規定は、第1項に規定する事例地の純収益について準用する。

4 第1項の場合において、純収益を元本に還元する場合における還元利回りは、最も一般的と思われる投資の利回りを標準とし、その投資の対象及び標準地の投資対象としての流動性、管理の難易、資産としての安全度等を相互に比較考量して決定しなければならない。

(原価法)

**第9条** 第4条に規定する同等の効用を有する土地の造成に要する推定の費用の額は、標準地を価格判定の基準日において造成すると仮定したならばその造成に要すると認められる適正な費用(以下「造成原価」という。)の額とする。この場合において、当該標準地が当該仮定に係る造成が行なわれた土地と比較して減価していると認められるときは、当該造成原価の額から当該減価の額に相当する額を控除した額としなければならない。

**附 則**

この省令は、公布の日(昭和44年12月9日)から施行する。

**附 則**

この府令は、公布の日(平成2年12月28日)から施行する。

**附 則**

(施行期日)

**第1条** この省令は、平成18年2月1日から施行する。

