04101 仙台市青葉区

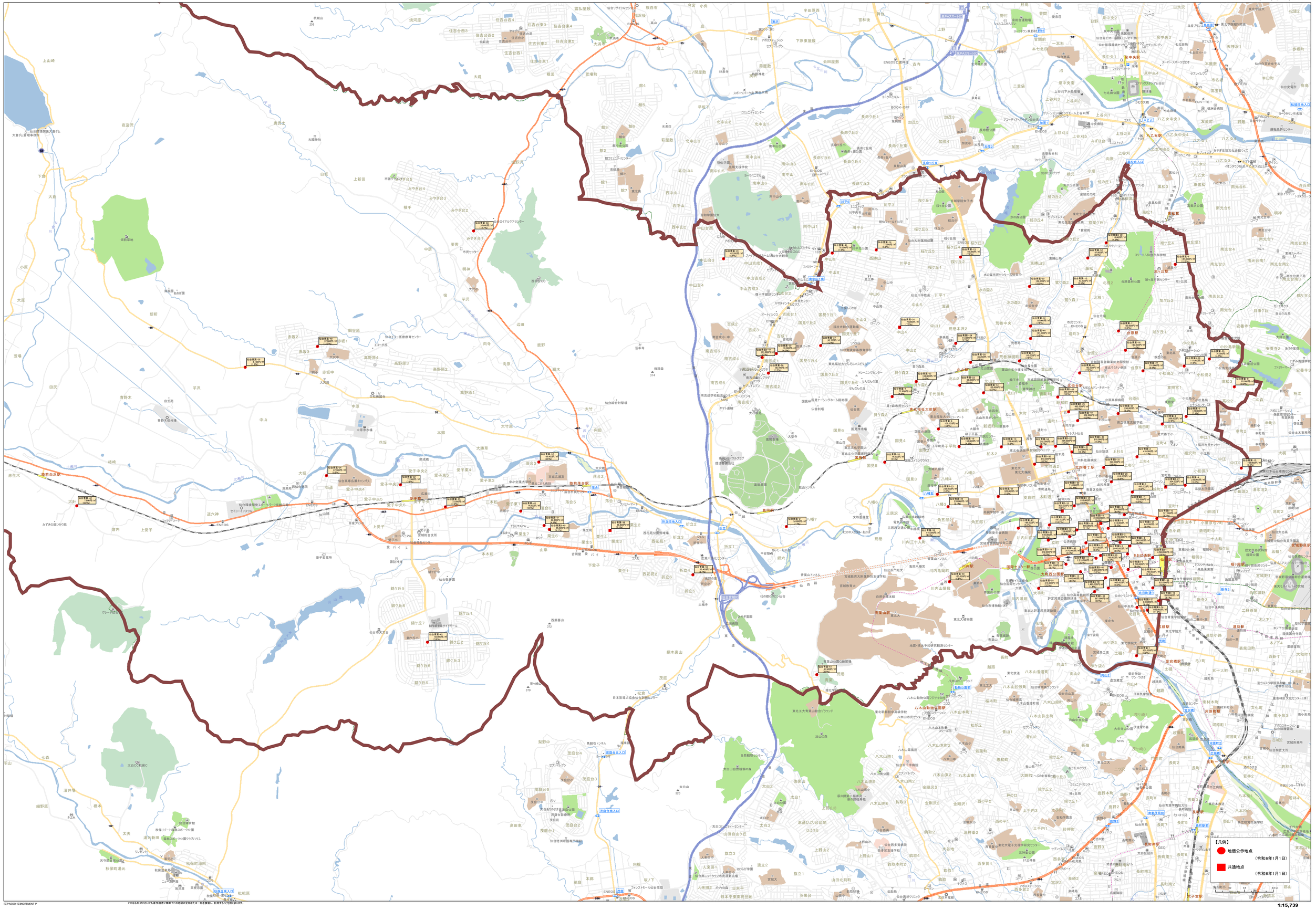

©PASCO ©INCREMENT P
いかなる形式においても著作権者に無断でこの地図の全部または一部を複製し、利用することを禁じます。

1:15,739

04102 仙台市宮城野区

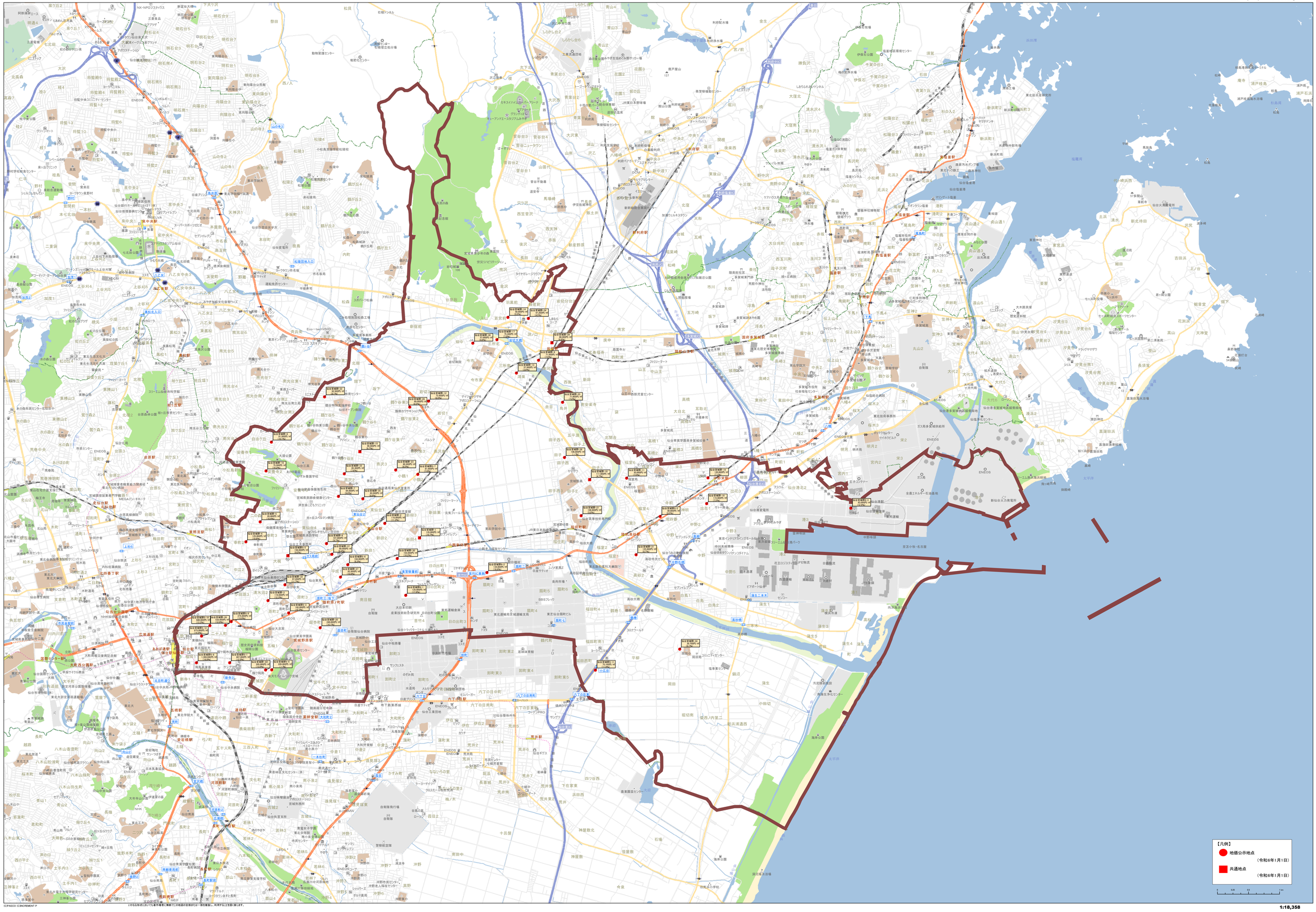

1:18,358

04103 仙台市若林区

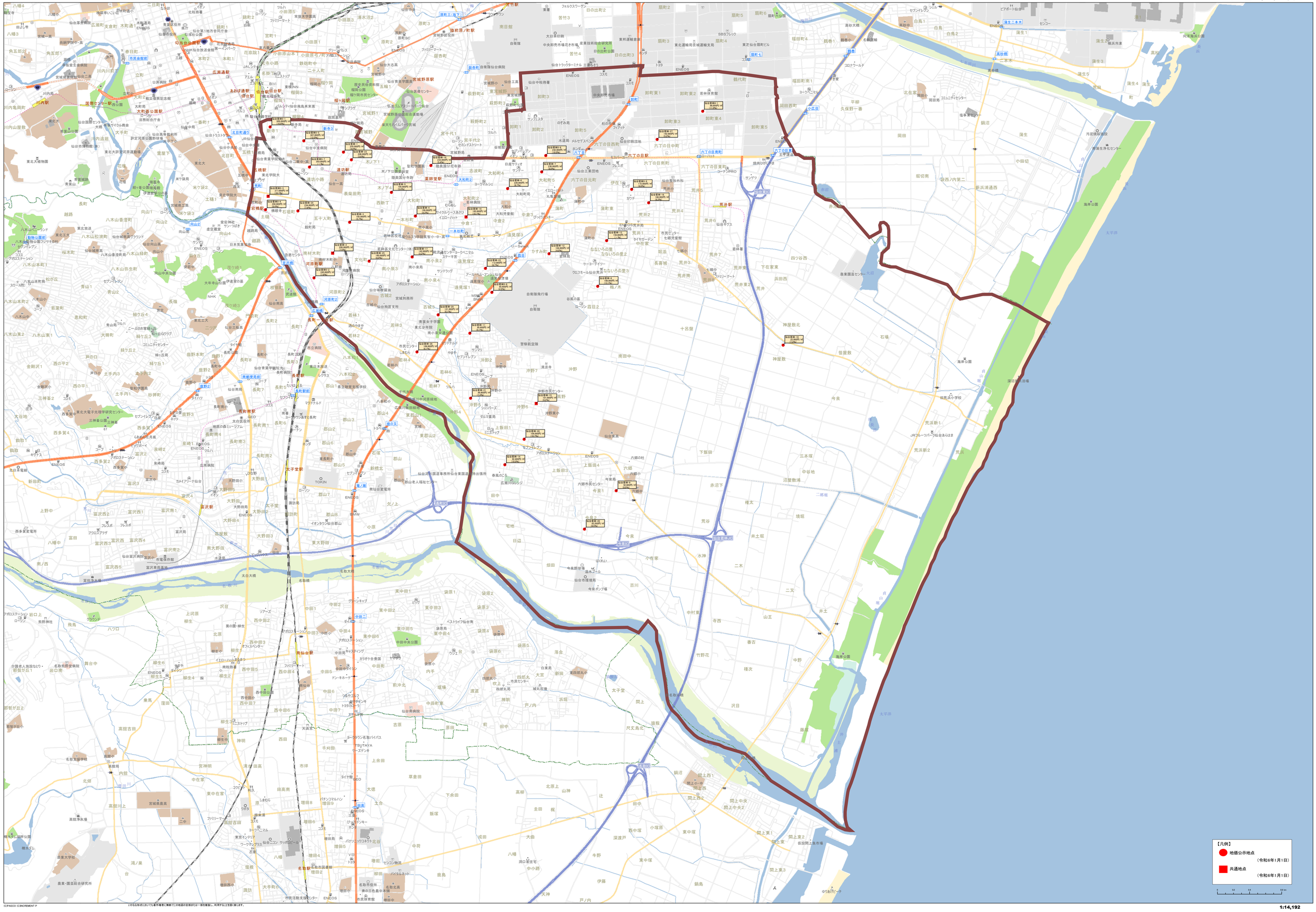

1:14,192

(C)PASCO (C)INCREMENT P
いかなる形式においても著作権者に無断でこの地図の全部または一部を複製し、利用することを禁じます。

04104 仙台市太白区

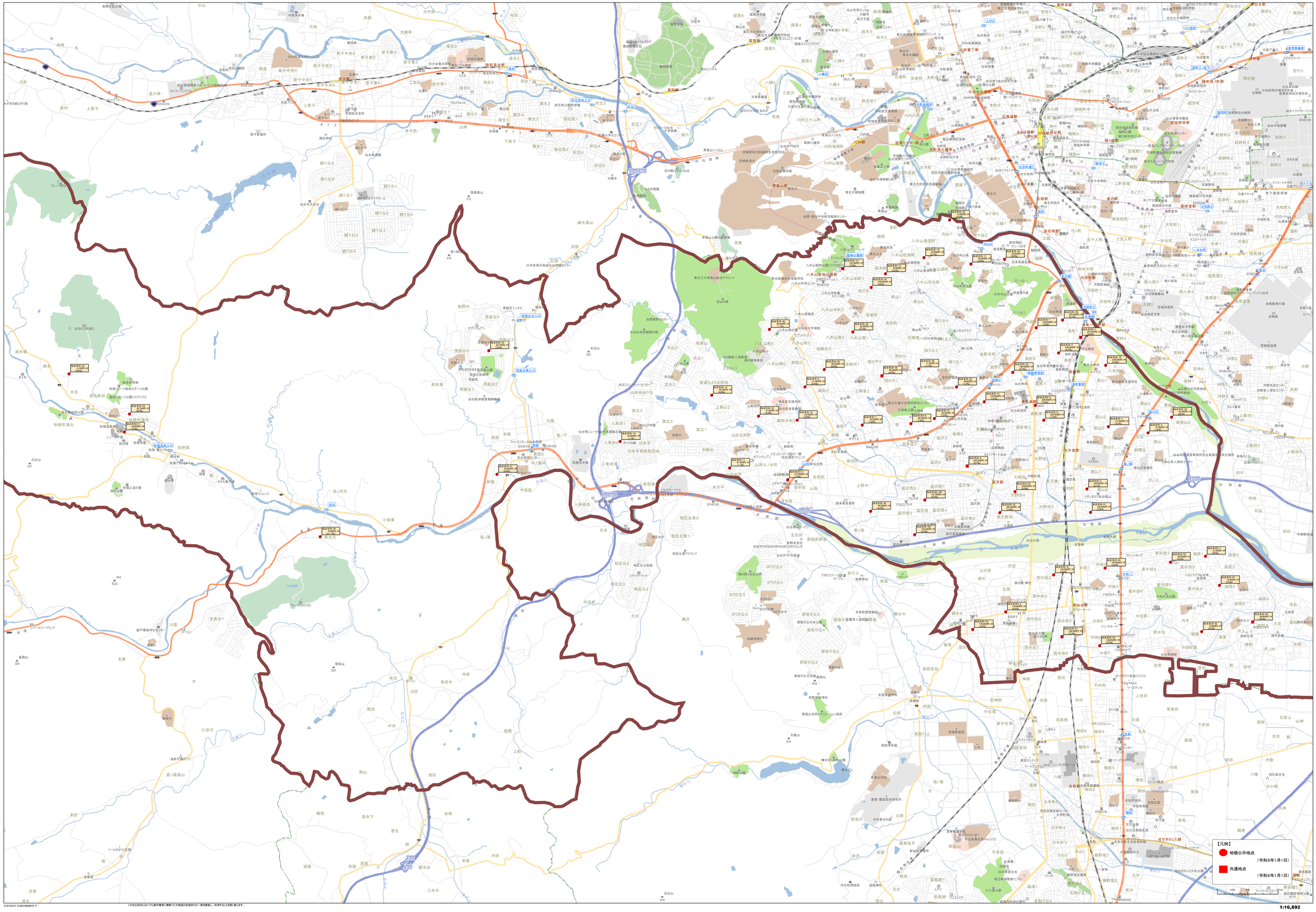

04105 仙台市泉区

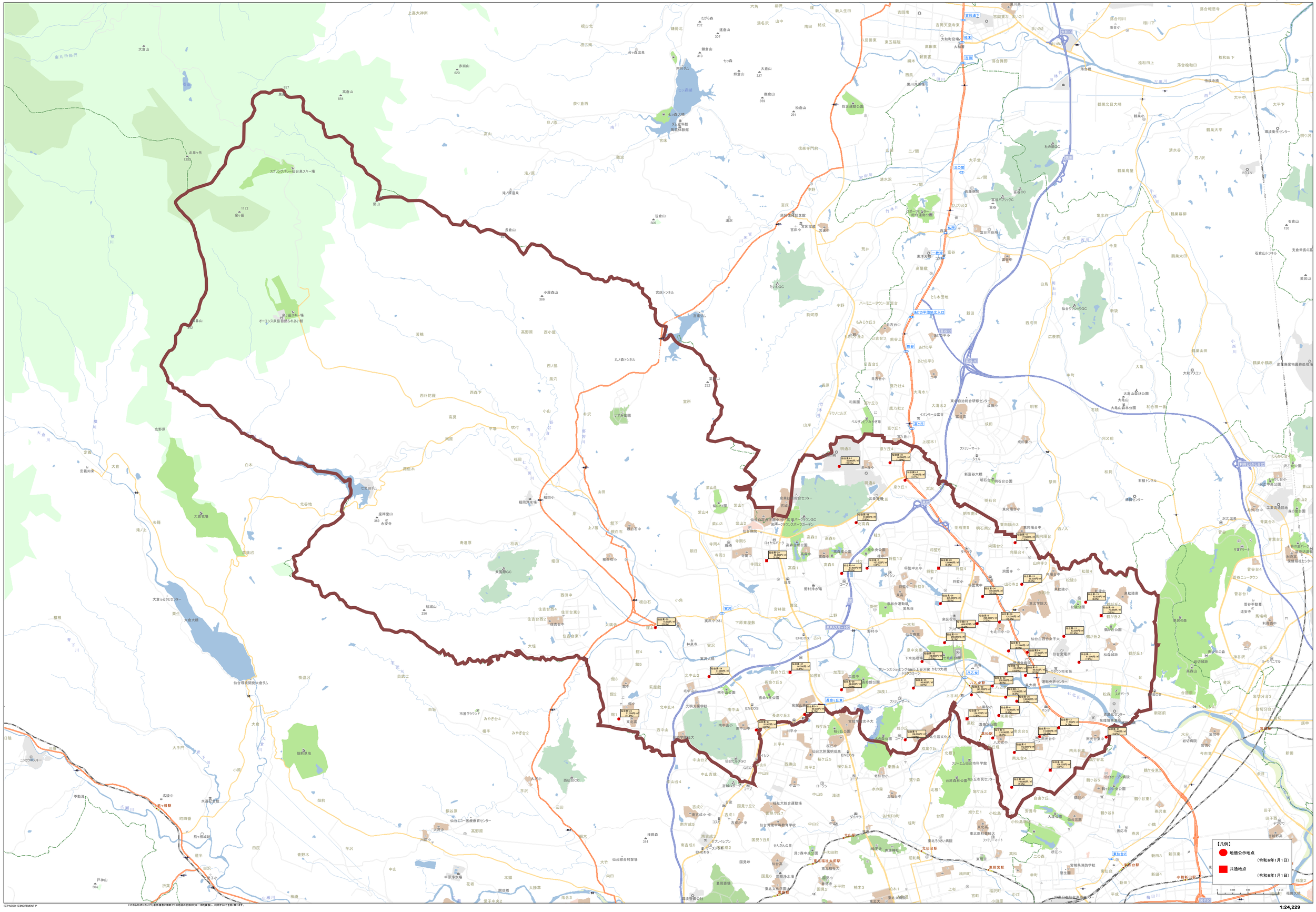

(C)PASCO (C)INCREMENT P
いかなる形式においても著作権者に無断でこの地図の全部または一部を複製し、利用することを固く禁じます。

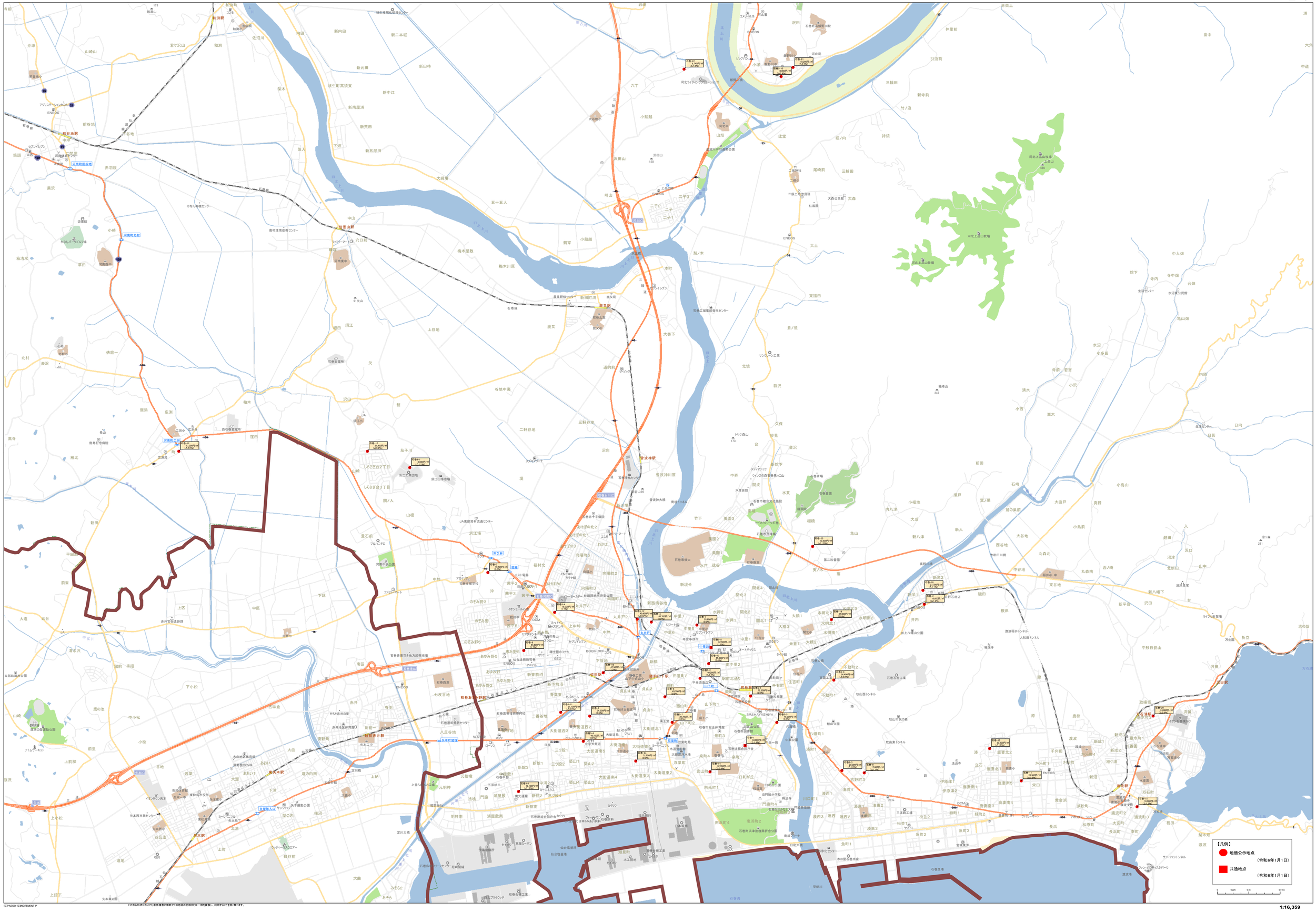

©PASCO ©INCREMENT P
いかなる形式においても著作権者に無断でこの地図の全部または一部を複製し、利用することを固く禁じます。

1:16,359

04203 塩竈市

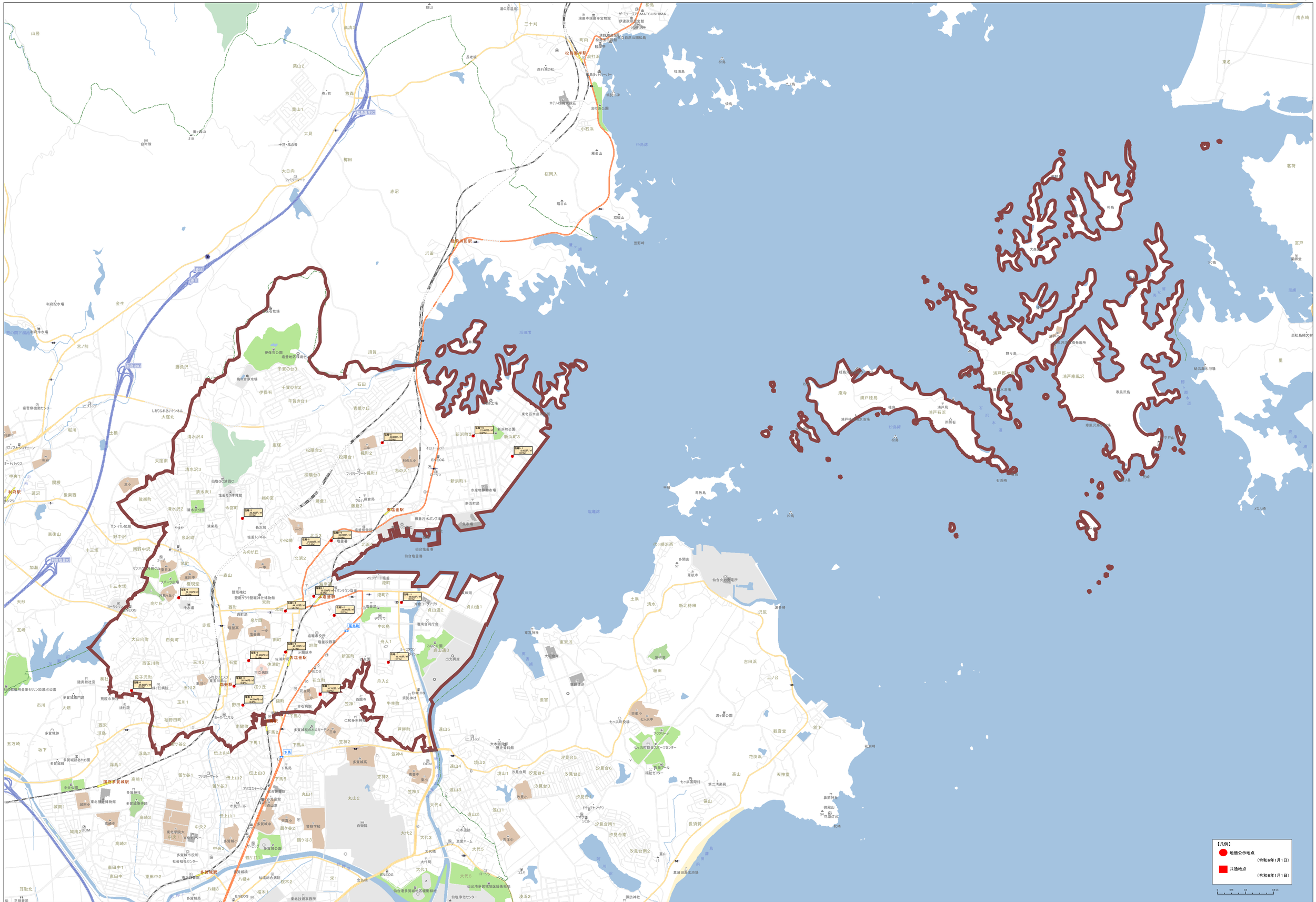

©ZENRIN ©ZENCHREMENT P
いかなる形式においても事作権者に無断でこの地図の全部または一部を複製し、利用することを固く禁じます。

1:12,159

04205 気仙沼市

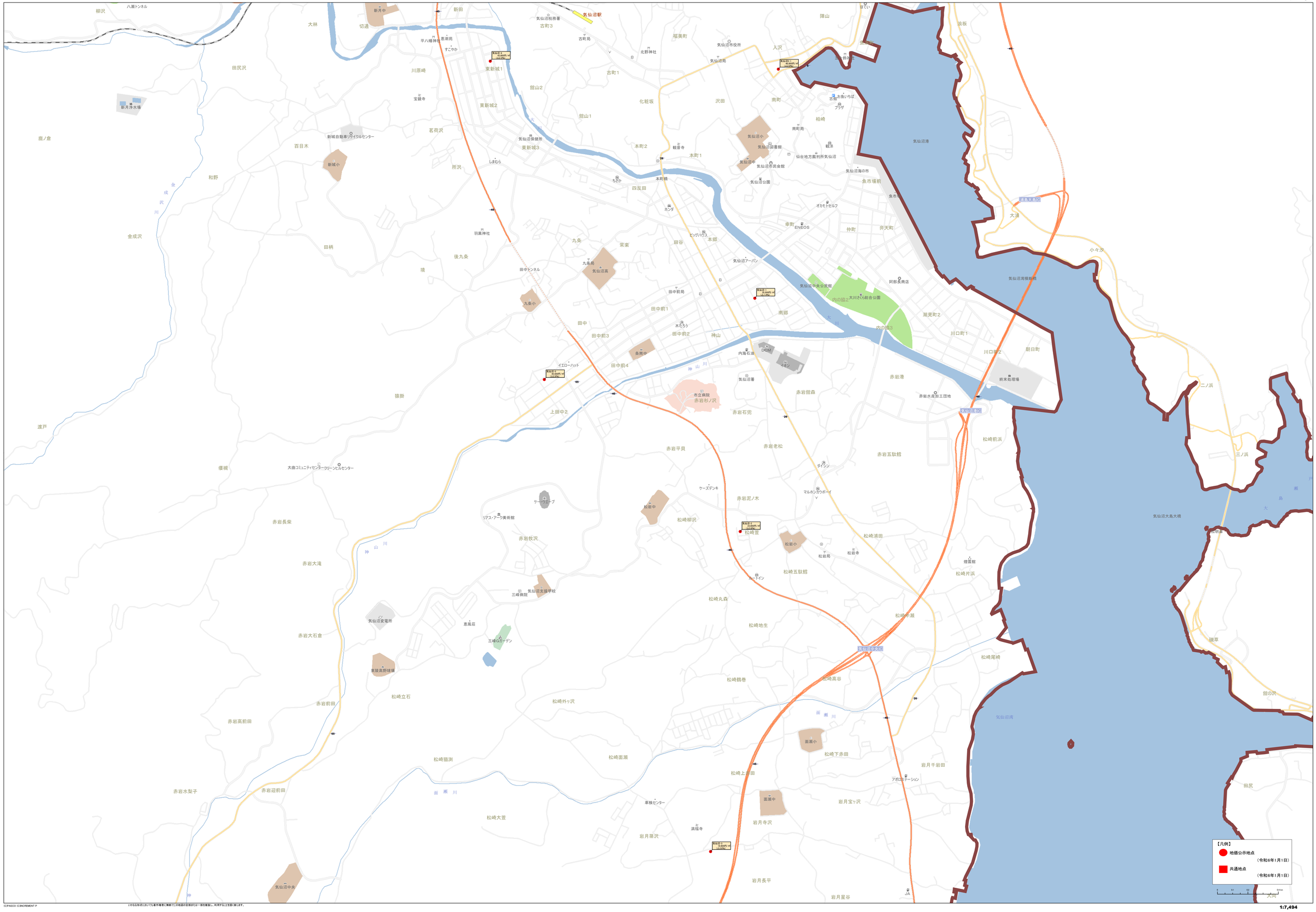

©ZENRIN ©ZENRIN ©ZENRIN

04206 白石市

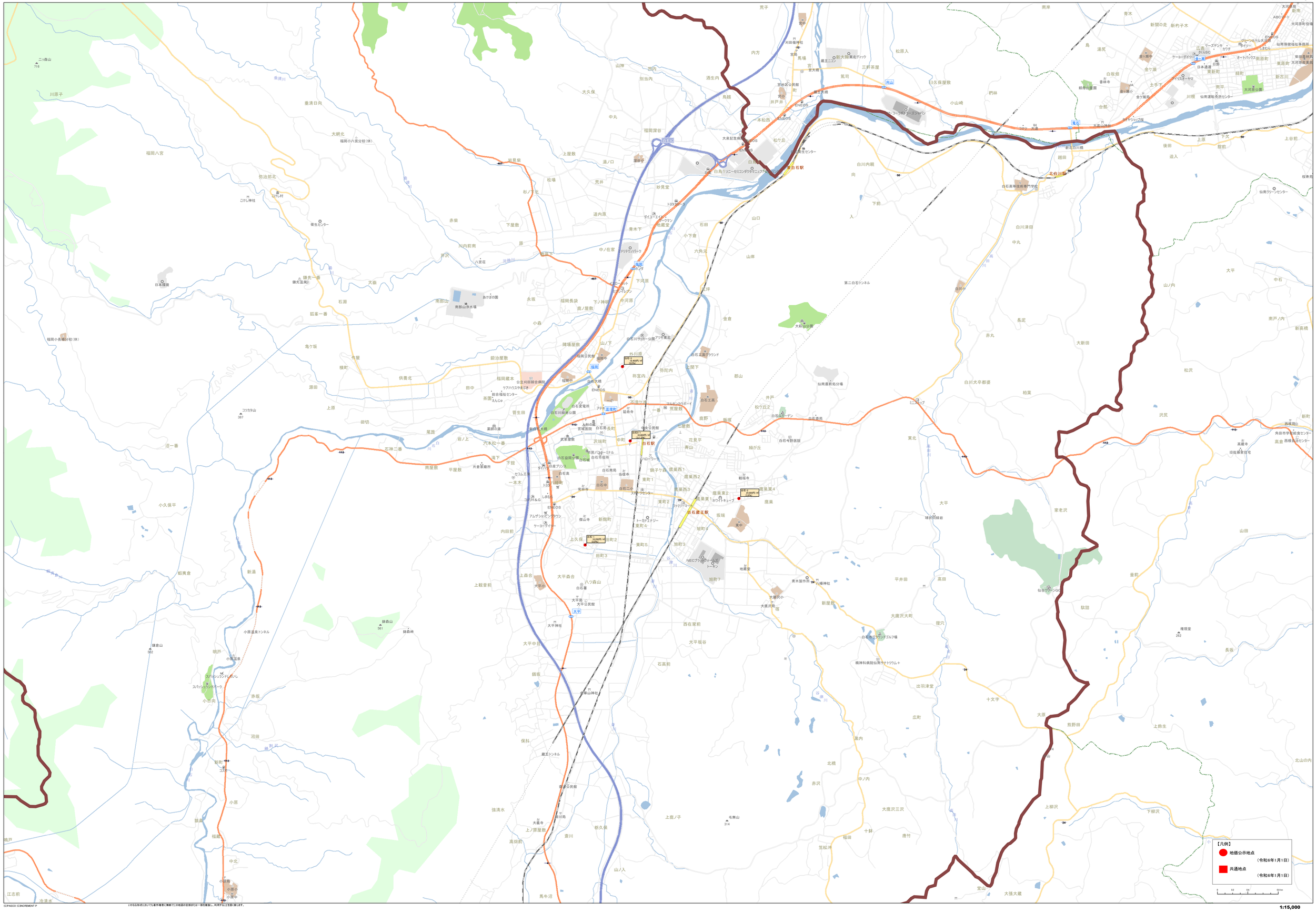

©PASCO ©INCREMENT P
いかなる形式においても著作権者に無断でこの地図の全部または一部を複製し、利用することを固く禁じます。

04207 名取市

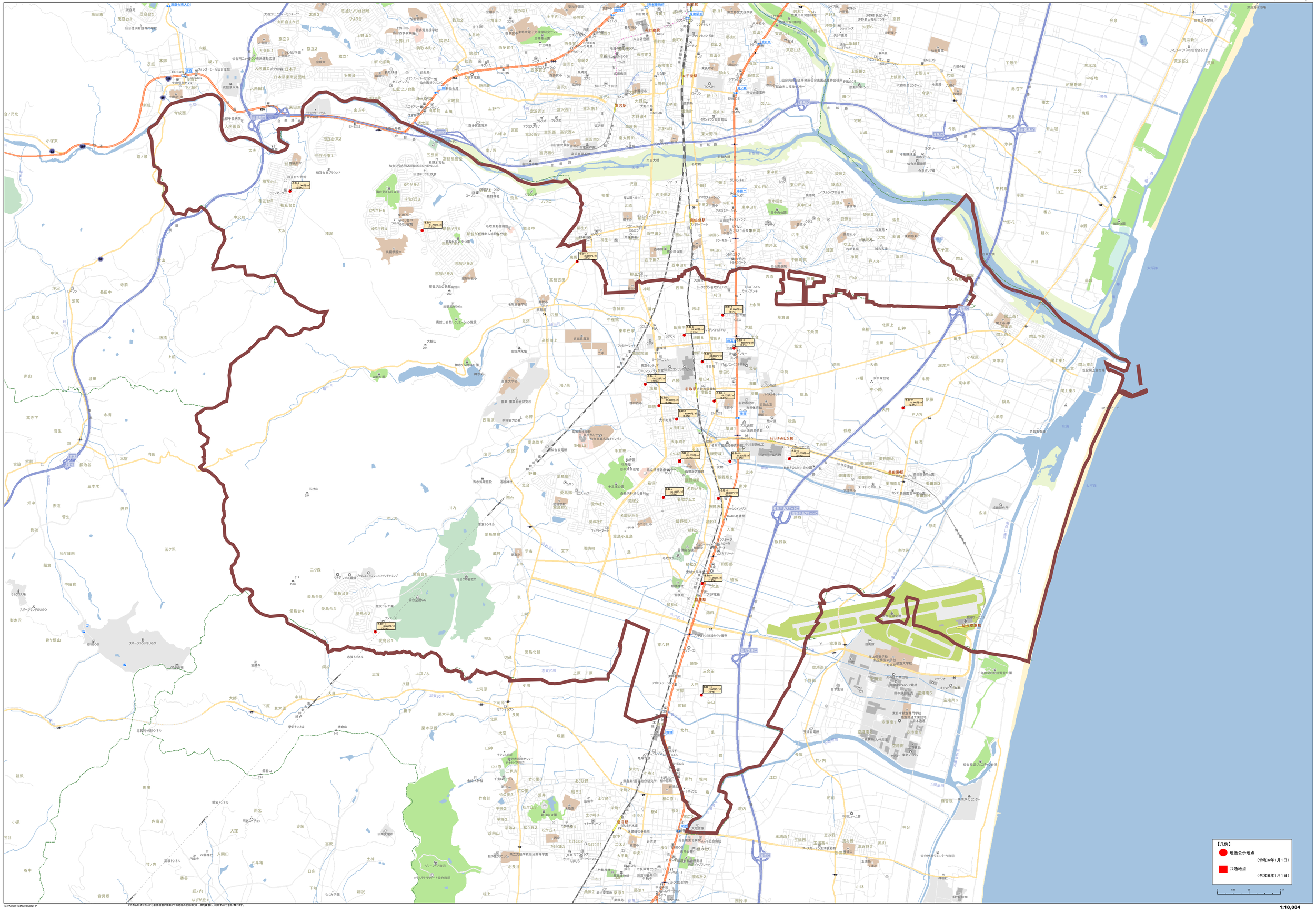

1:18,084

©PASCO ©ZENRIN
いかなる形式においても著作権者に無断でこの地図の全部または一部を複製し、利用することを固く禁じます。

04208 角田市

【凡例】
地価公示地点
（令和6年1月1日）
共通地点
（令和6年1月1日）

©PASCO ©INCREMENT P
いかなる形式においても著作権者に無断でこの地図の全部または一部を複製し、利用することを固く禁じます。

1:15,000

04209 多賀城市

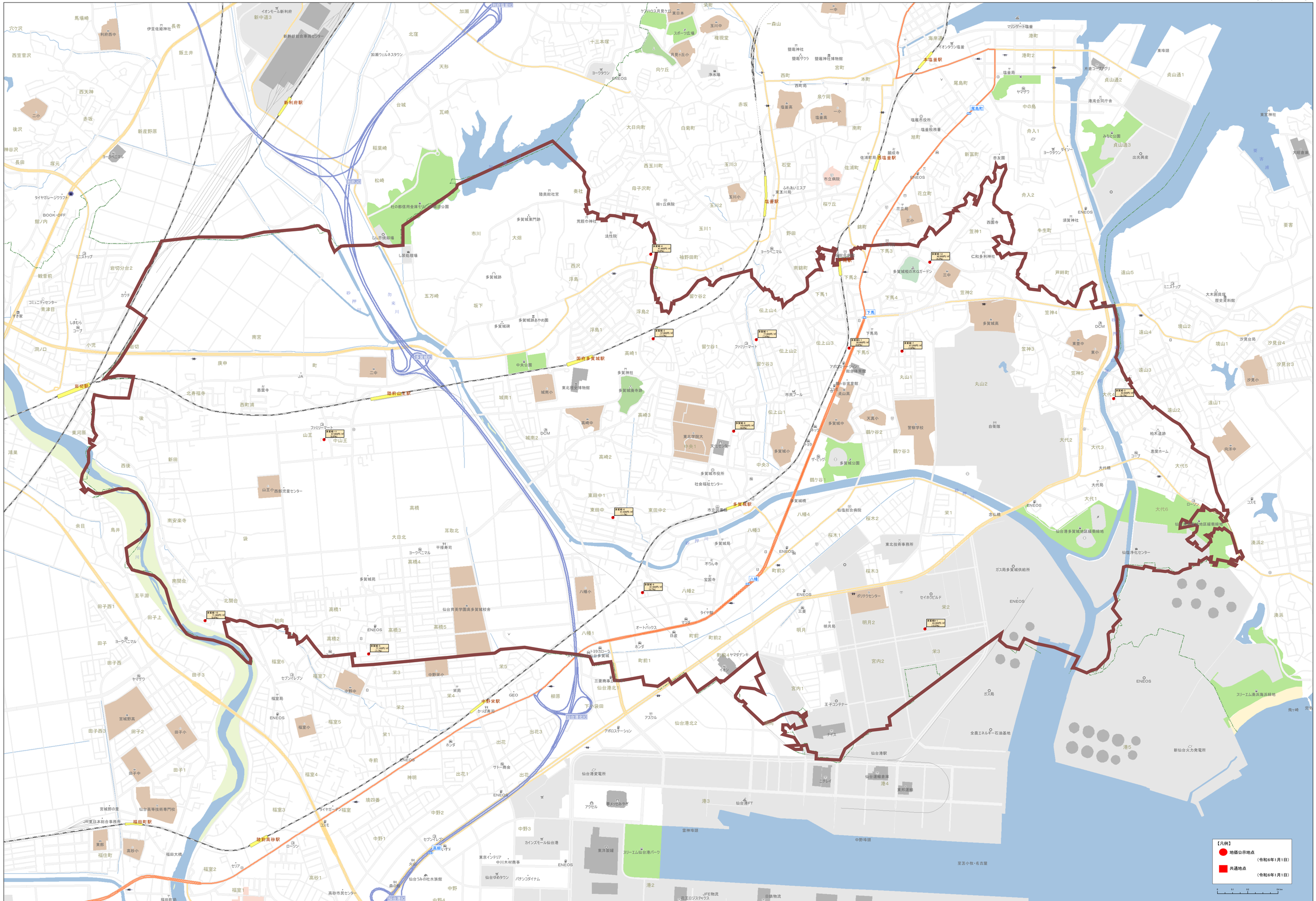

(C)PASCO (C)INCREMENT P
いかなる形式においても著作権者に無断でこの地図の全部または一部を複製し、利用することを禁じます。

1:7,529

04211 岩沼市

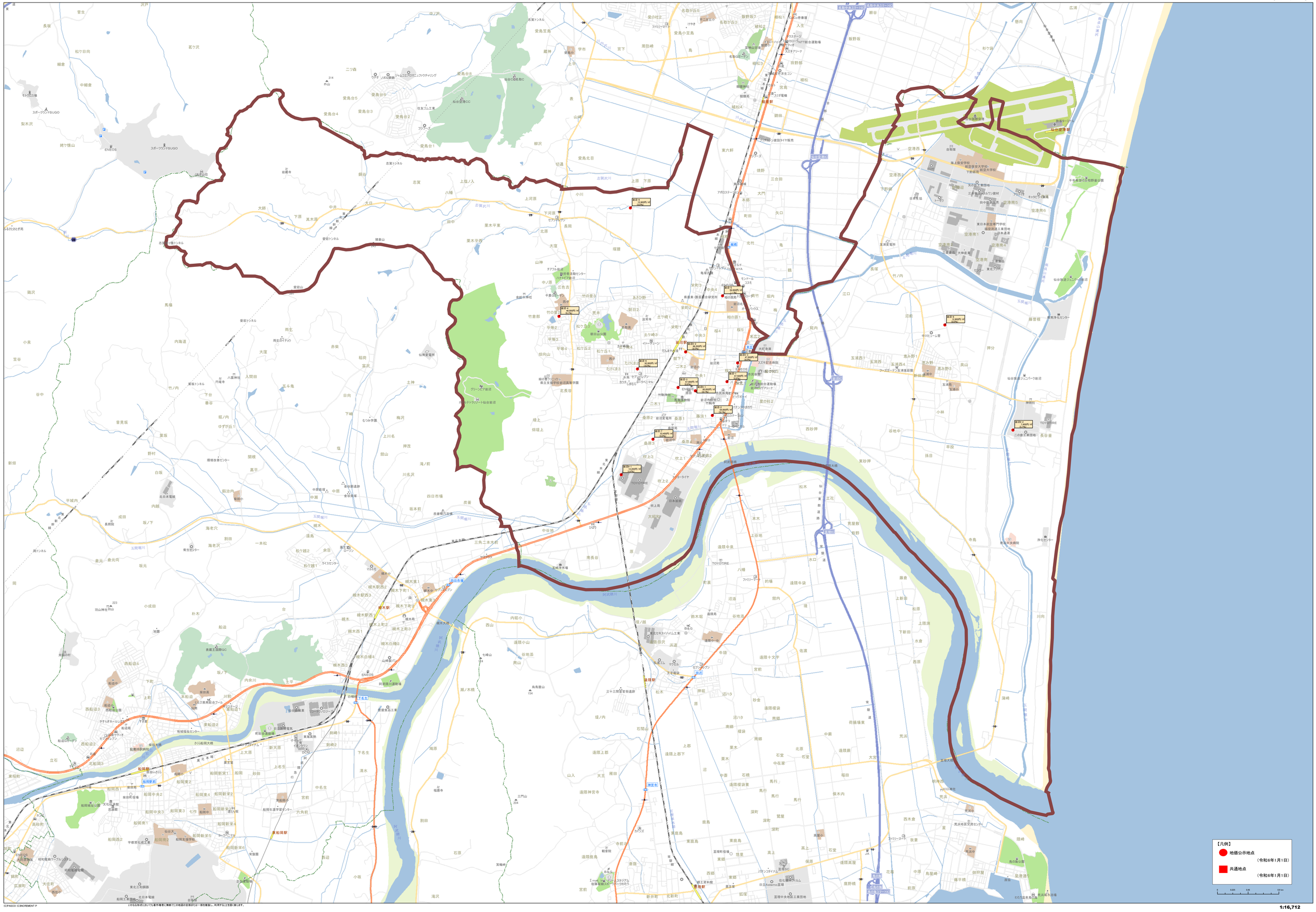

1:16,712

04212 登米市

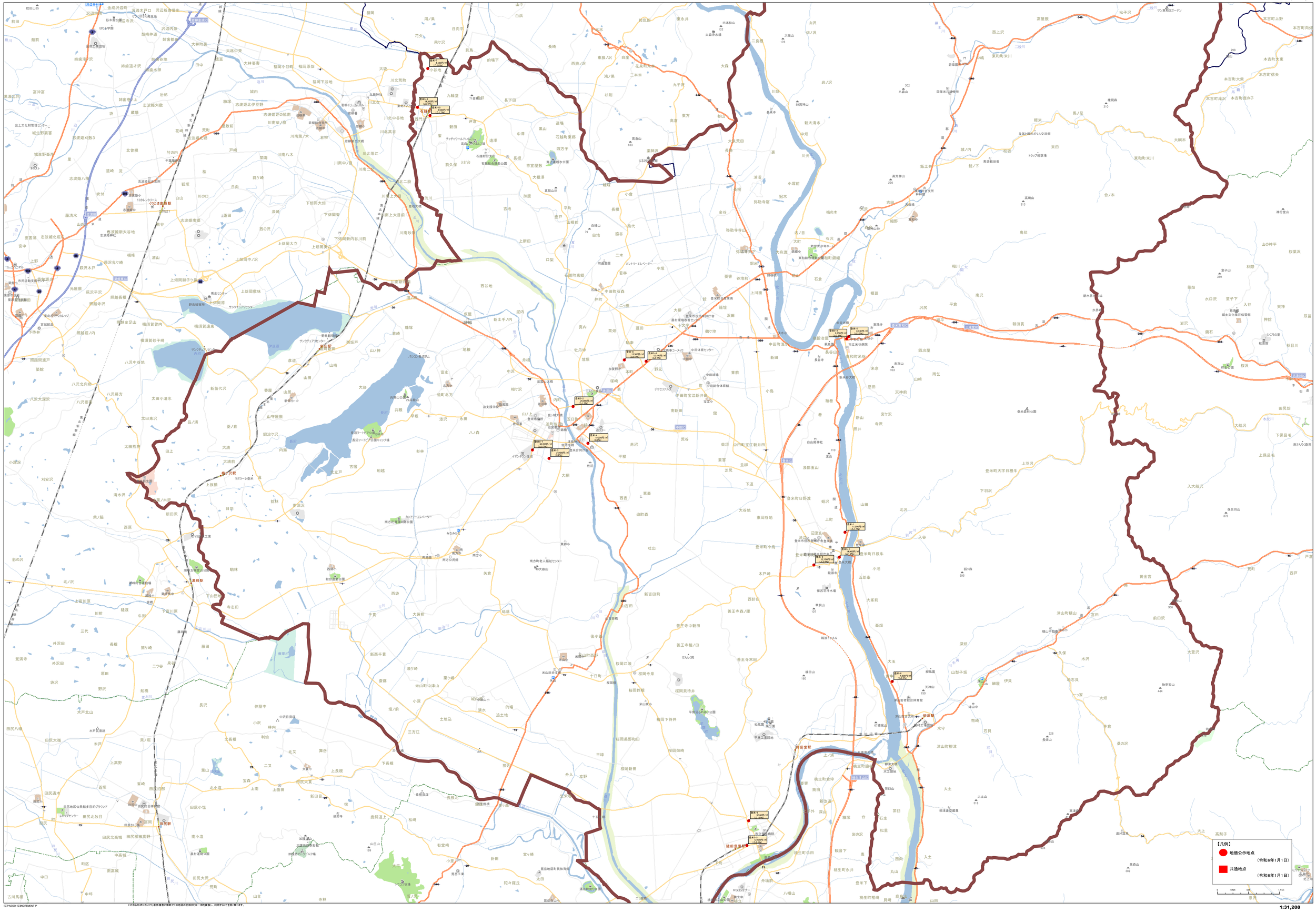

(C)PASCO (C)INCREMENT P
いかなる形式においても著作権者に無断でこの地図の全部または一部を複製し、利用することを固く禁じます。

04213 栗原市

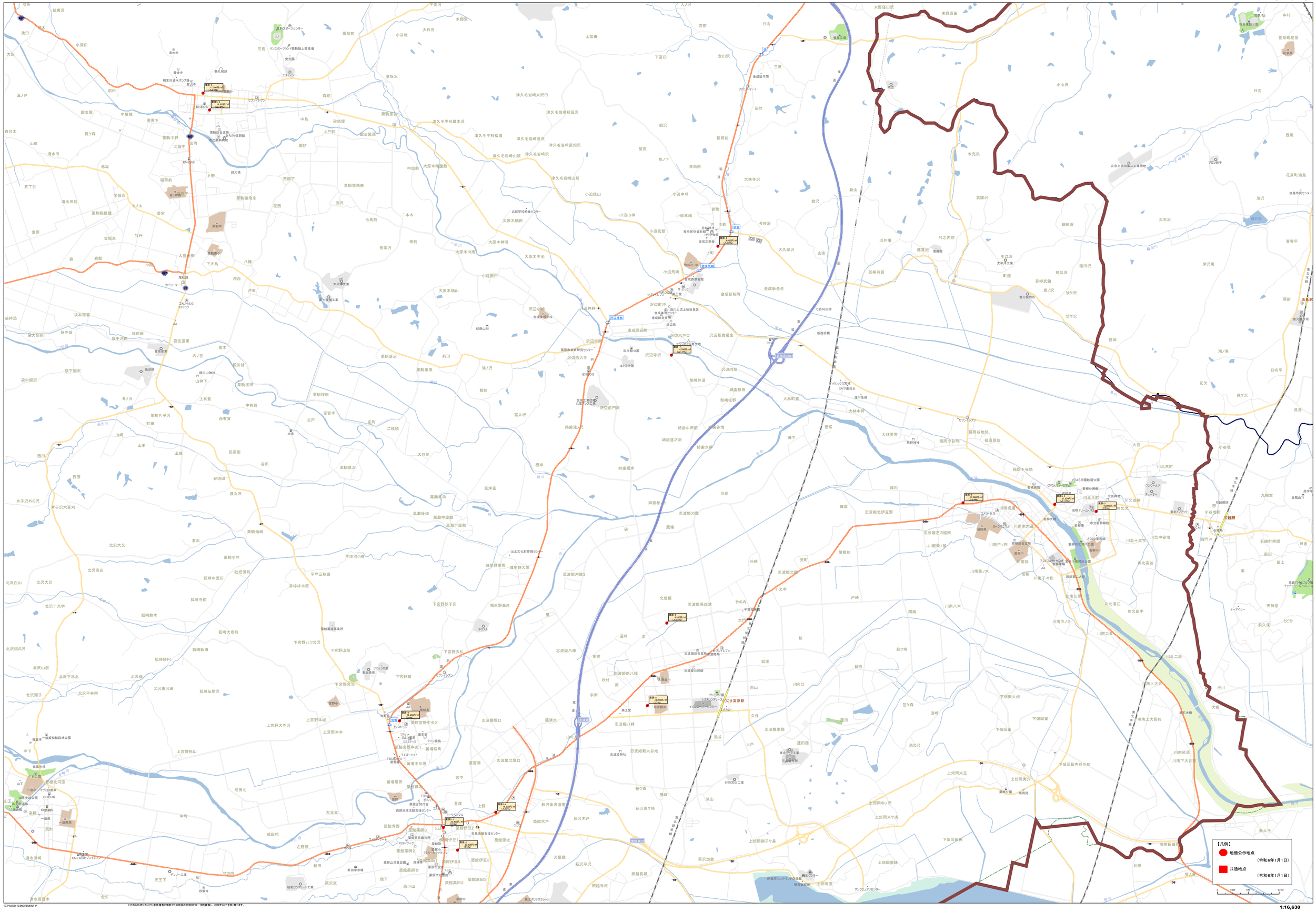

1:16,630

(C)PASCO (C)INCREMENT P
いかなる形式においても著作権者に無断でこの地図の全部または一部を複製し、利用することを固く禁じます。

04214 東松島市

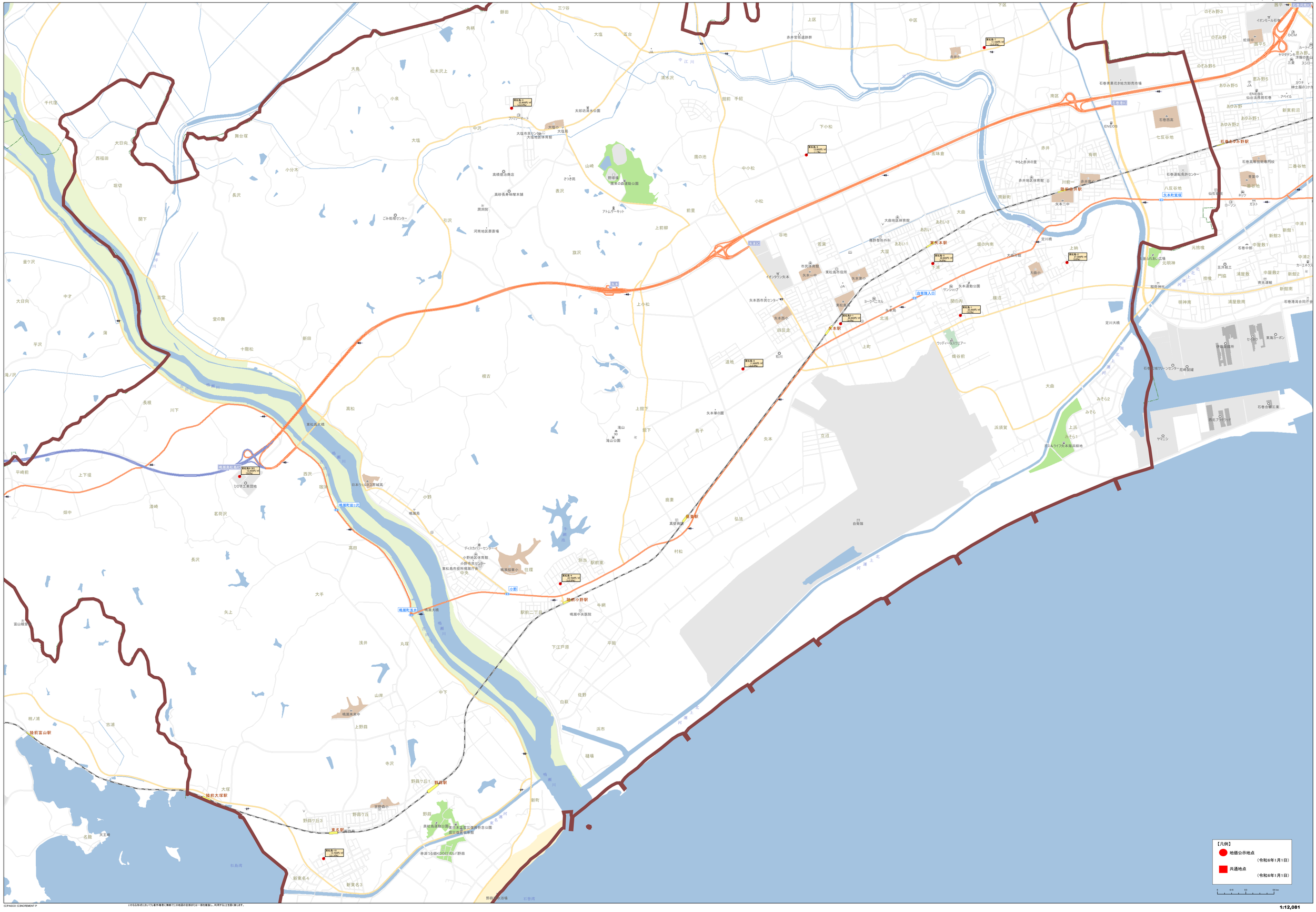

©PASCO ©INCREMENT P
いかなる形式においても著作権者に無断でこの地図の全部または一部を複製し、利用することを固く禁じます。

1:12,081

04215 大崎市

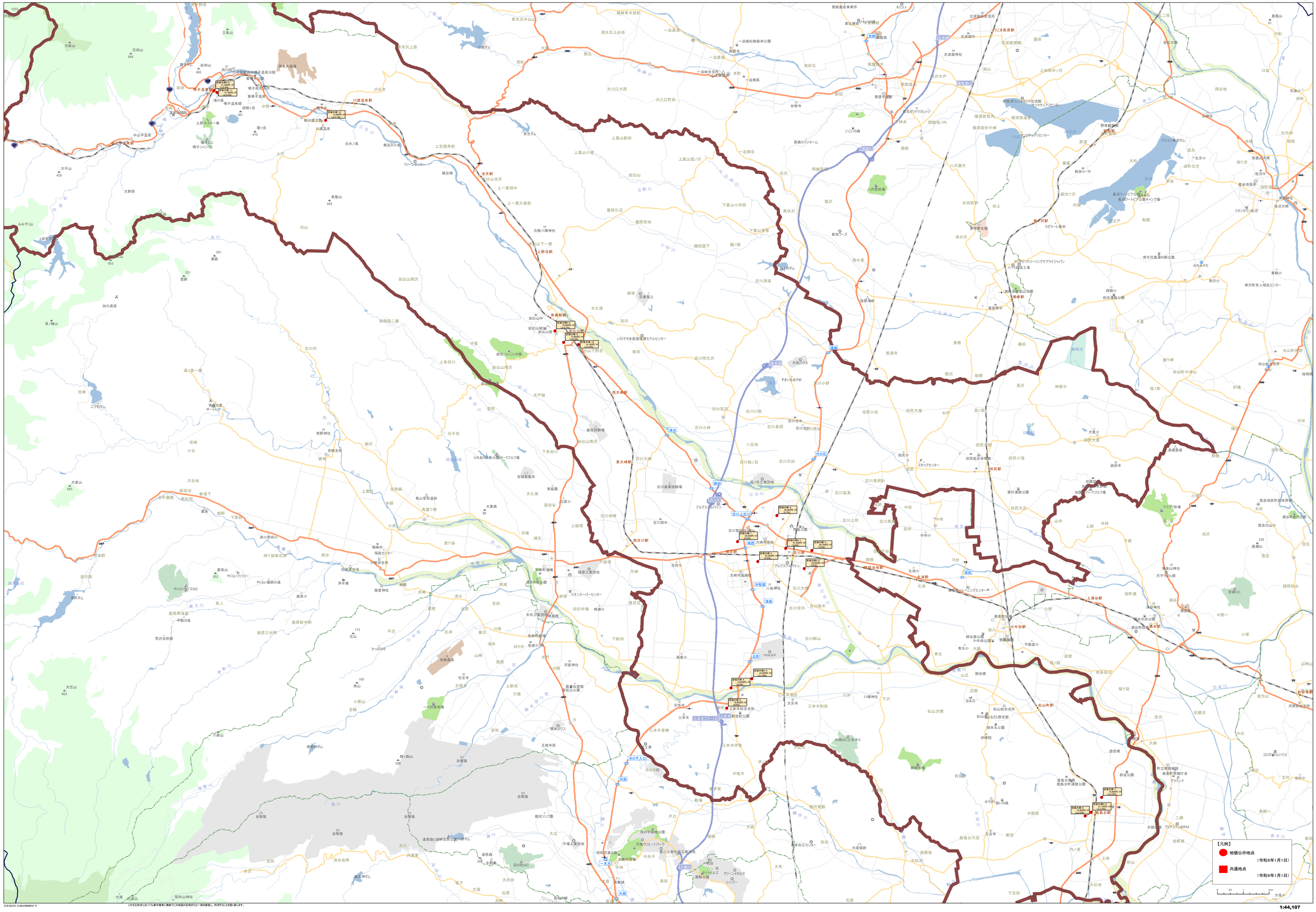

©PASCO ©INCREMENT P
いかなる形式においても著作権者に無断でこの地図の全部または一部を複製し、利用する之を禁じます。

04216 富谷市

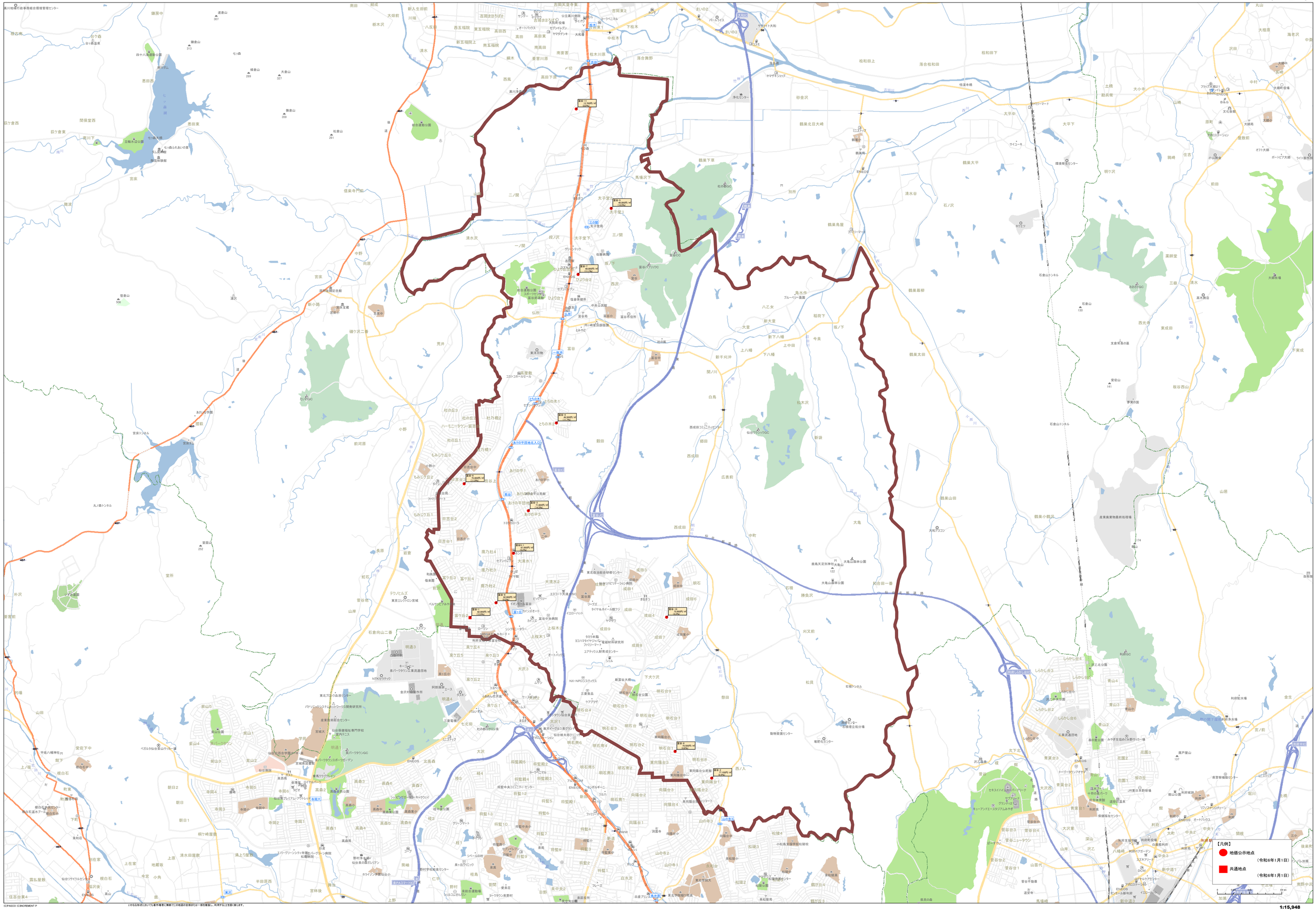

©ZENRIN ©PASCO ©INCREMENT P
いかなる形式においても著作権者に無断でこの地図の全部または一部を複製し、利用することを固く禁じます。

1:15,948

04301 刈田郡蔵王町

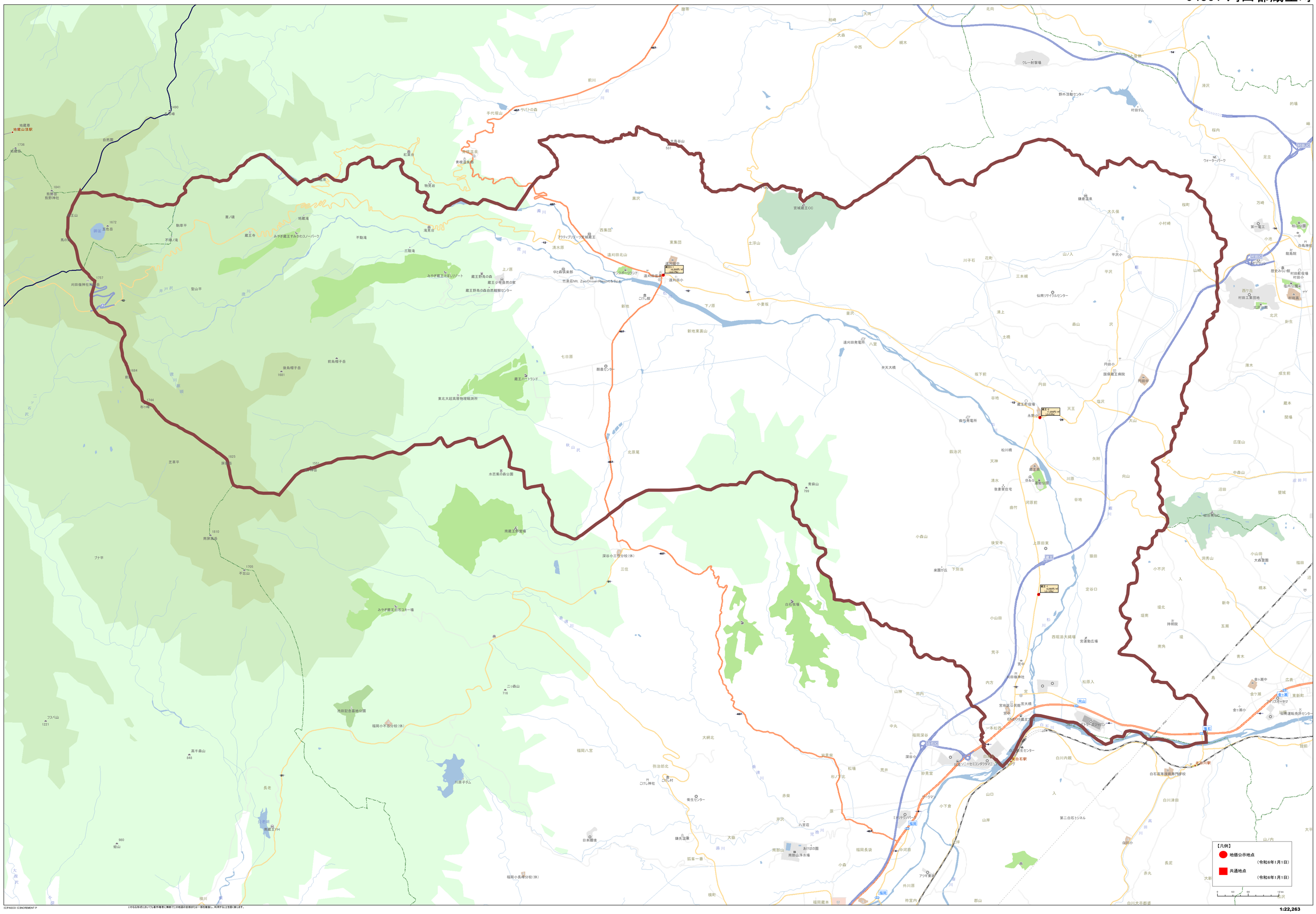

(C)PASCO (C)ZENRIN CORPORATION P
いかなる形式においても著作権者に無断でこの地図の全部または一部を複製し、利用することを固く禁じます。

1:22,263

04321 柴田郡大河原町

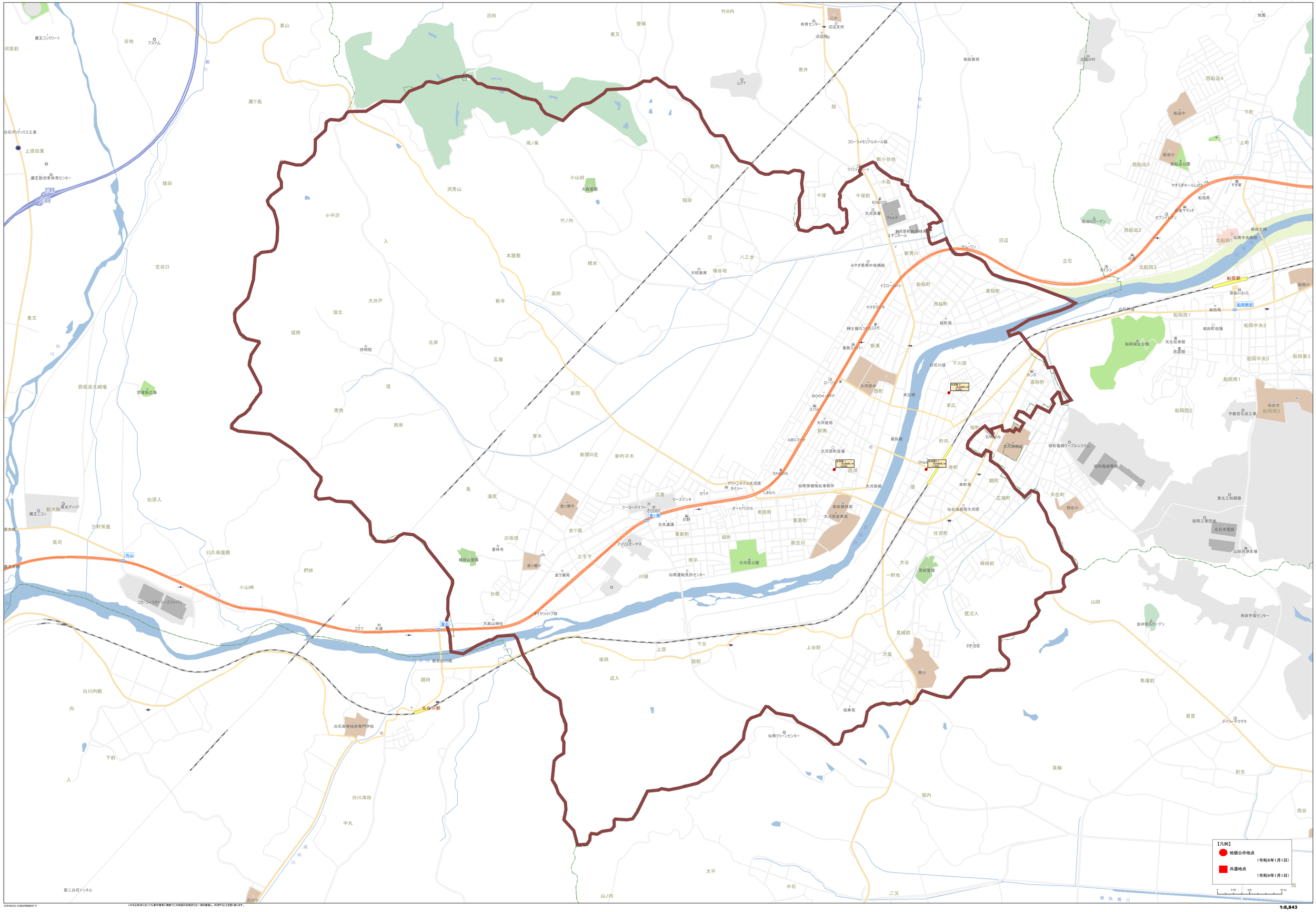

©PASCO ©ZENRIN ©INCREMENT P
いかなる形式においても著作権者に無断でこの地図の全部または一部を複製し、利用することを禁じます。

1:8,843

04322 柴田郡村田町

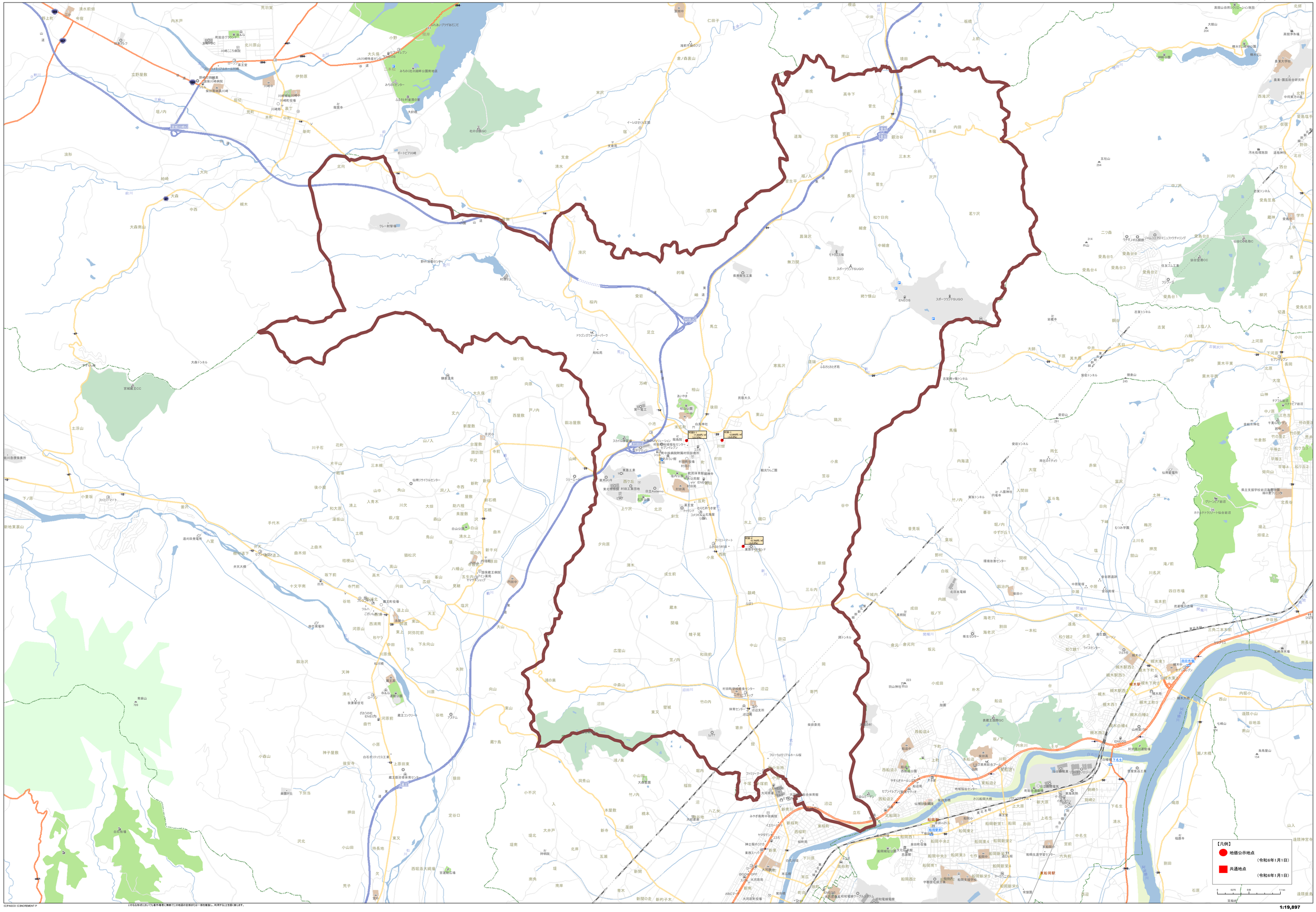

©PASCO ©INCREMENT P
いかなる形式においても著作権者に無断でこの地図の全部または一部を複製し、利用することを固く禁じます。

1:19,897

04323 柴田郡柴田町

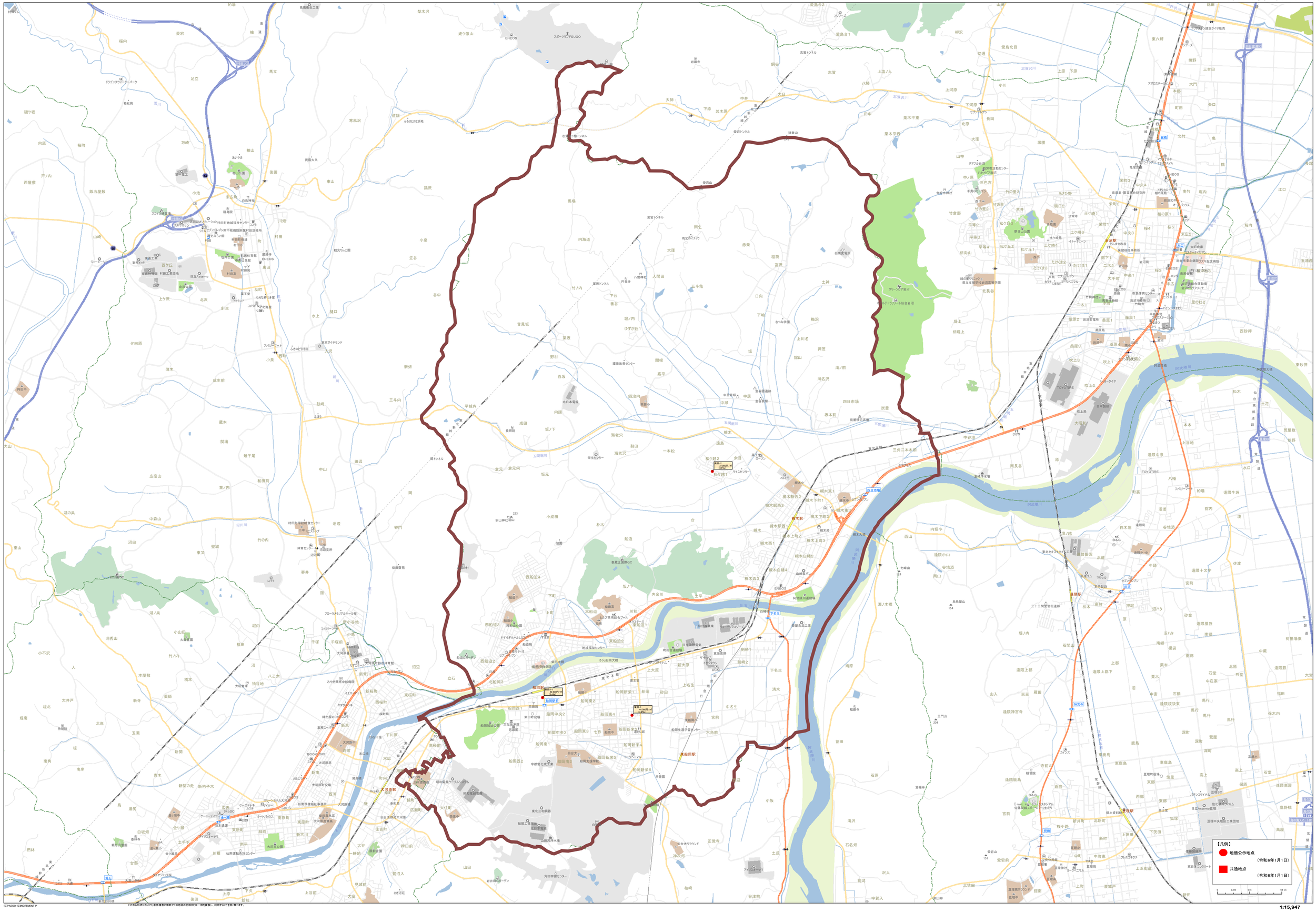

(C)PASCO (C)INCREMENT P
いかなる形式においても著作権者に無断でこの地図の全部または一部を複製し、利用することを固く禁じます。

04324 柴田郡川崎町

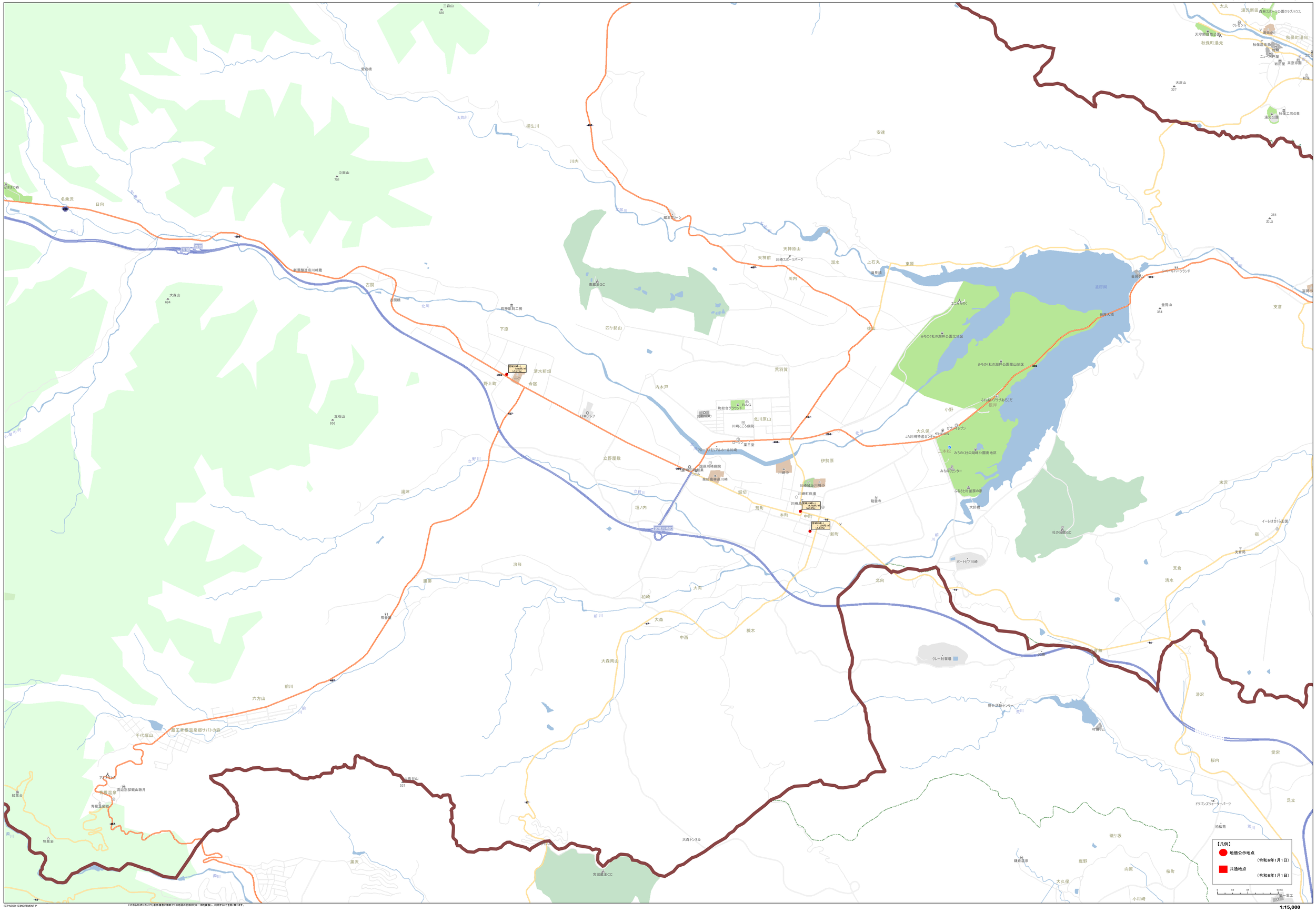

©PASCO ©ZENRIN CEMENT P
いかなる形式においても著作権者に無断でこの地図の全部または一部を複製し、利用することを固く禁じます。

04341 伊具郡丸森町

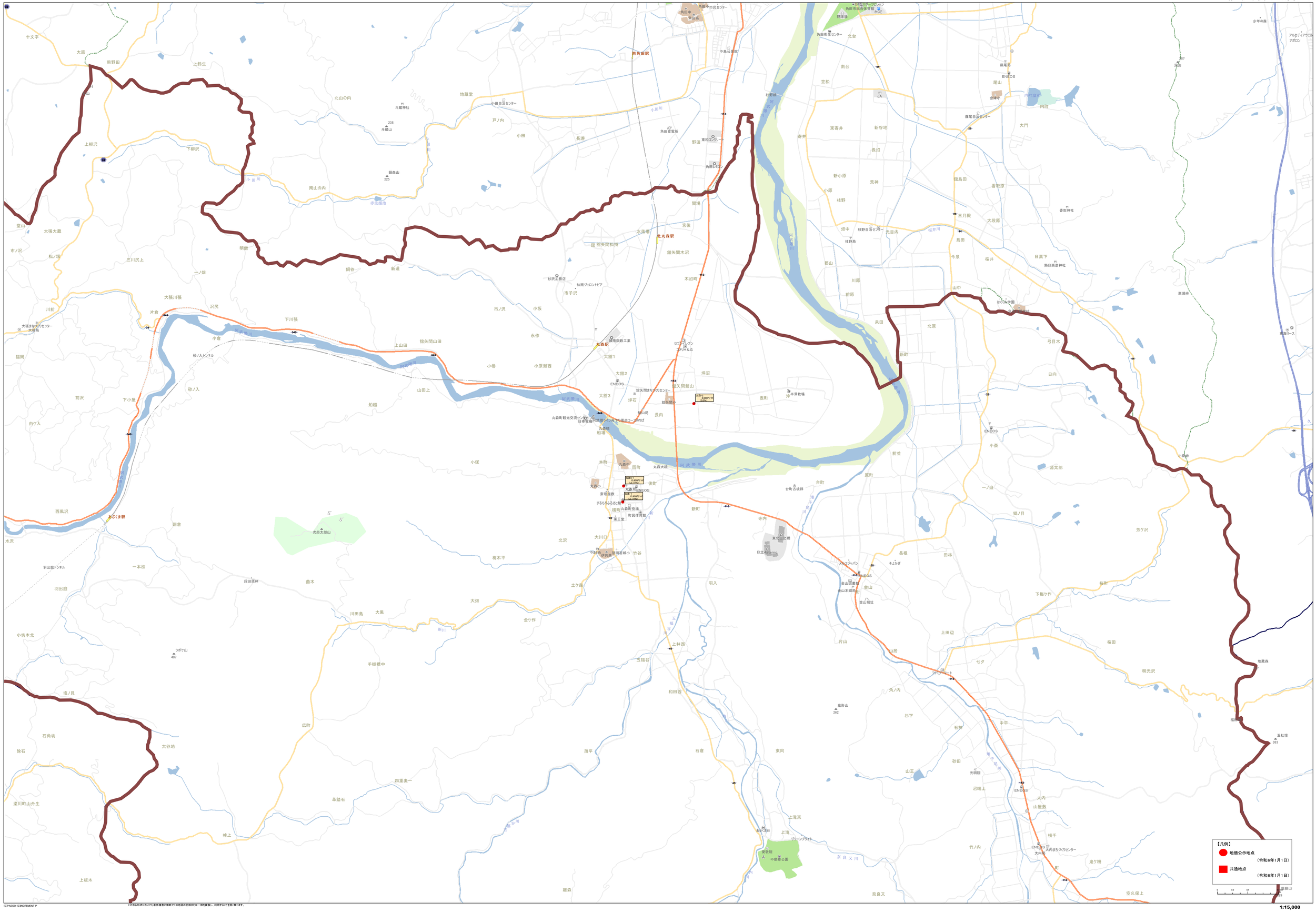

©PASCO ©INCREMENT P
いかなる形式においても著作権者に無断でこの地図の全部または一部を複製し、利用することを固く禁じます。

04361 亘理郡亘理町

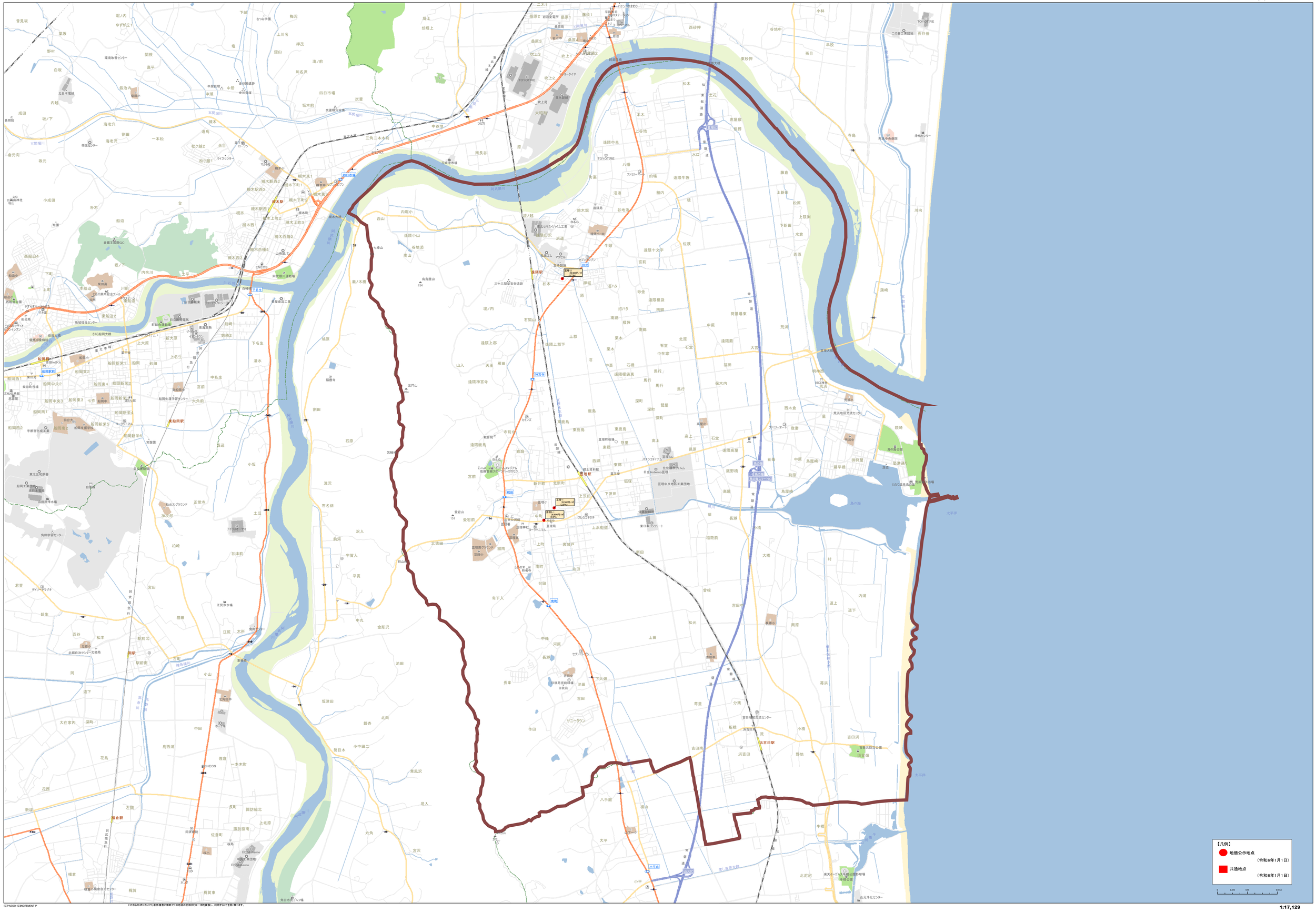

©ZENRIN ©PASCO ©INCREMENT P
いかなる形式においても著作権者に無断でこの地図の全部または一部を複製し、利用することを固く禁じます。

1:17,129

04362 亘理郡山元町

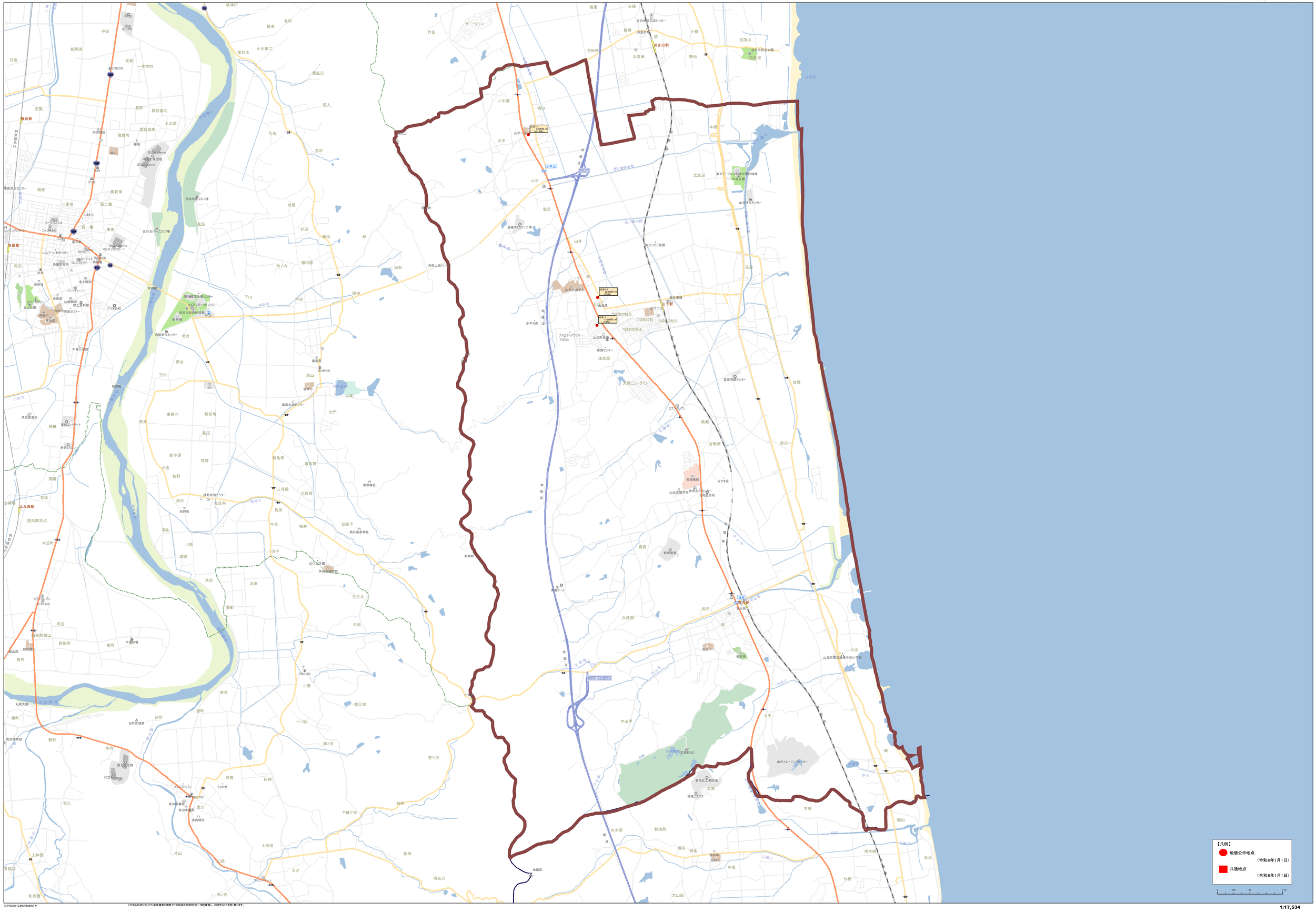

(C)PASCO (C)INCREMENT P
いかなる形式においても著作権者に無断でこの地図の全部または一部を複製し、利用することを固く禁じます。

1:17,534

04401 宮城郡松島町

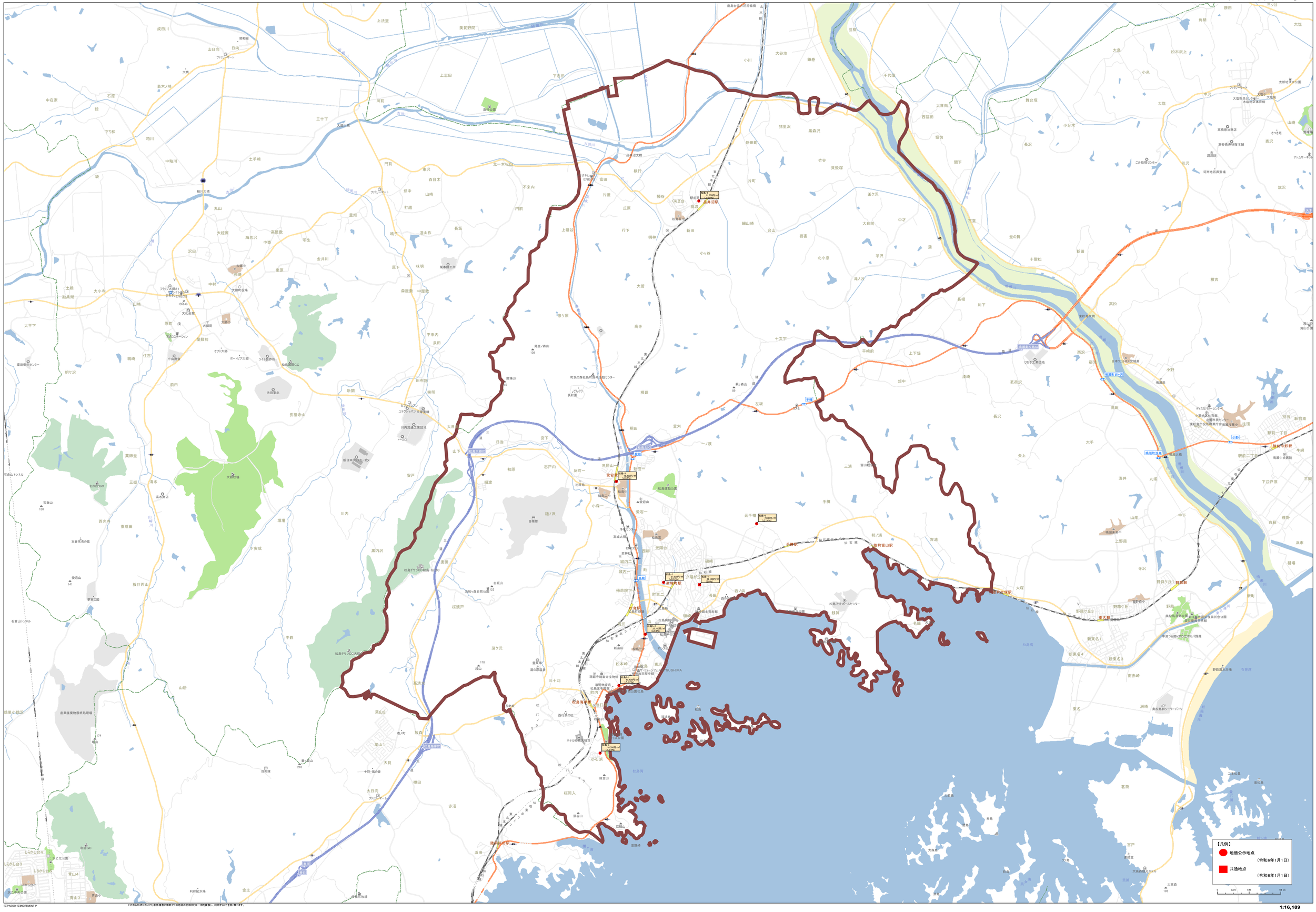

©PASCO ©ZENRIN ©INCREMENT P
いかなる形式においても事作権者に無断でこの地図の全部または一部を複製し、利用することを固く禁じます。

1:16,189

04404 宮城郡七ケ浜町

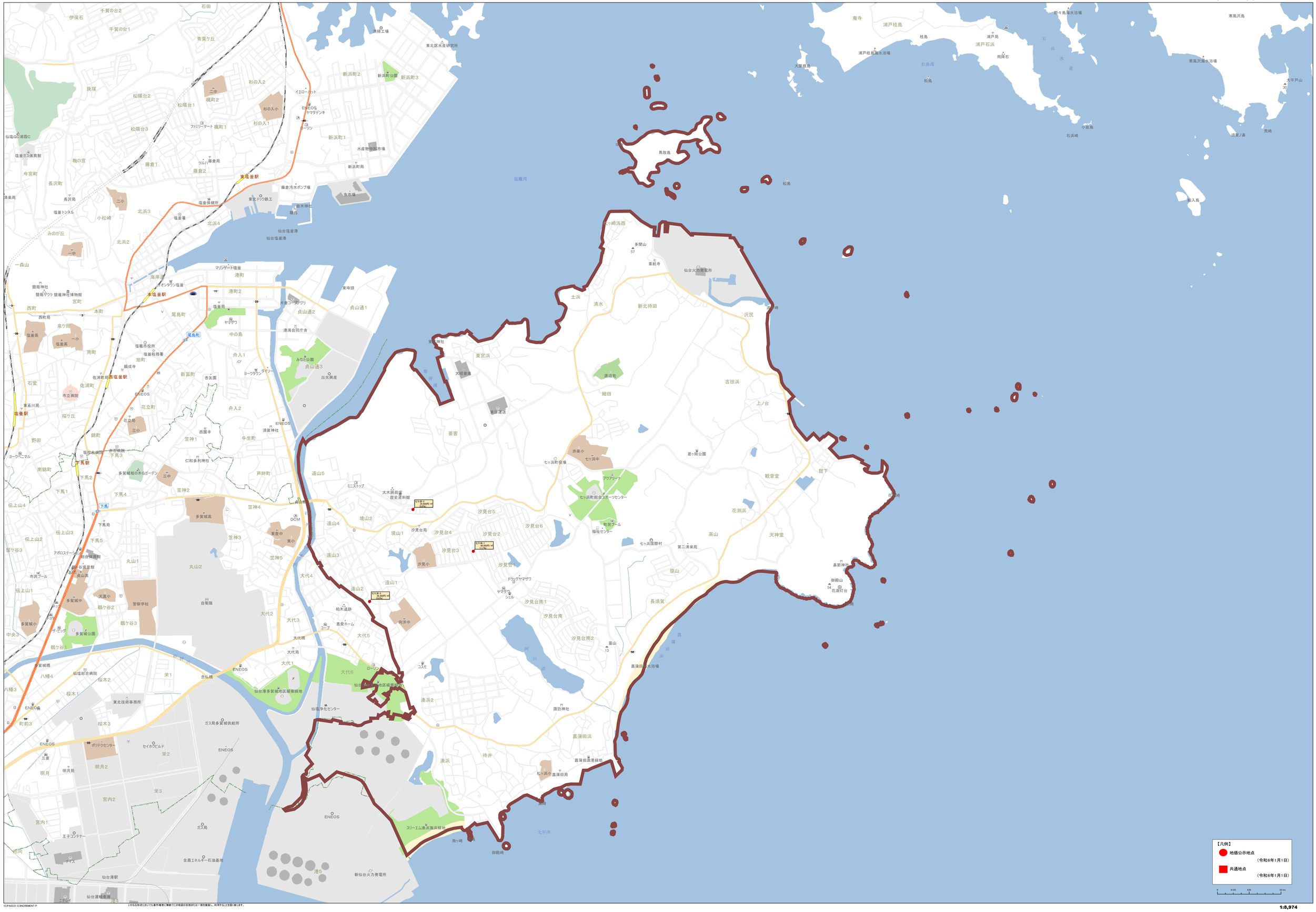

(C)PASCO (C)INCREMENT P
いかなる形式においても著作権者に無断でこの地図の全部または一部を複製し、利用することを禁じます。

04406 宮城郡利府町

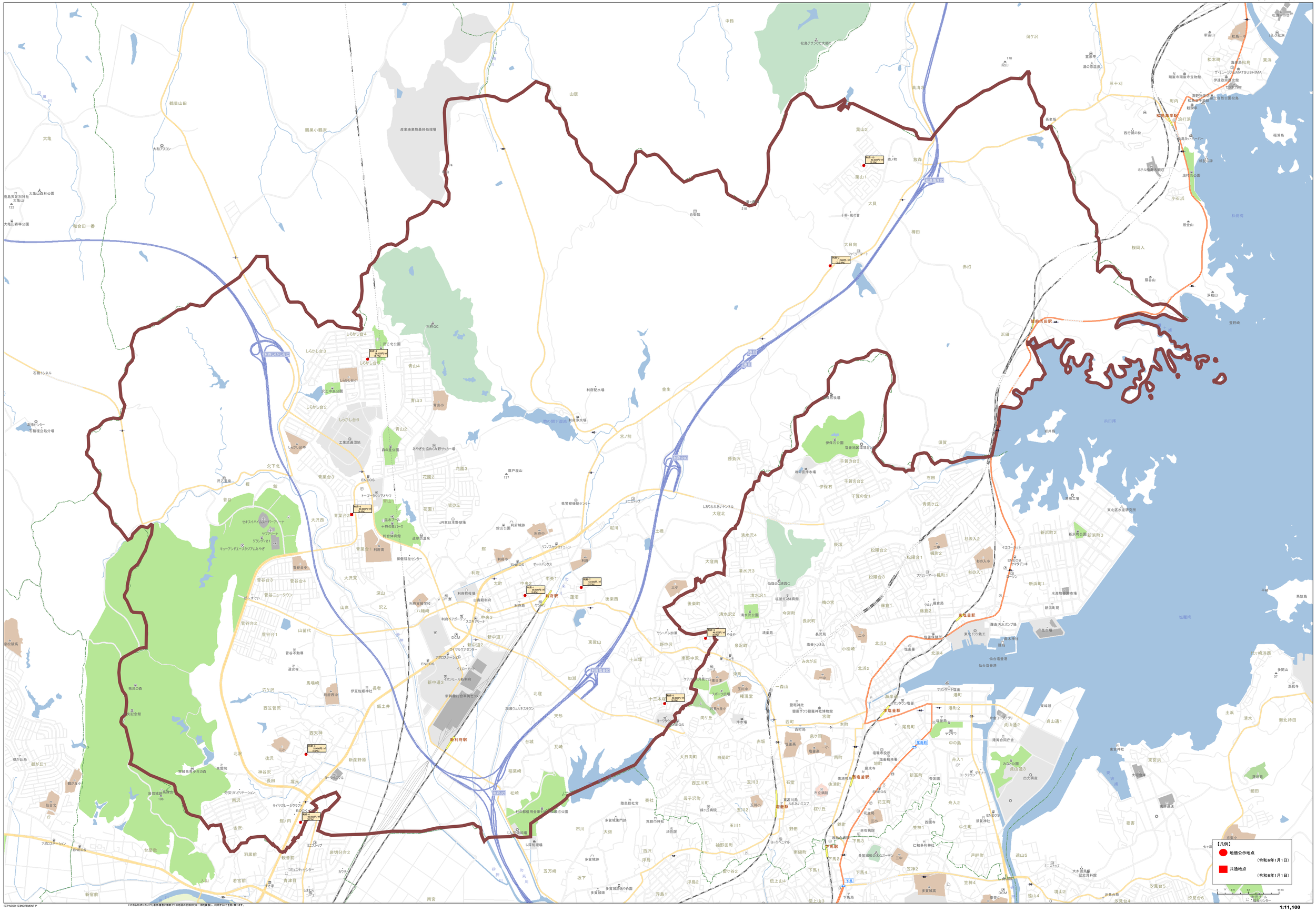

©PASCO ©INCREMENT P
いかなる形式においても著作権者に無断でこの地図の全部または一部を複製し、利用することを固く禁じます。

04421 黒川郡大和町

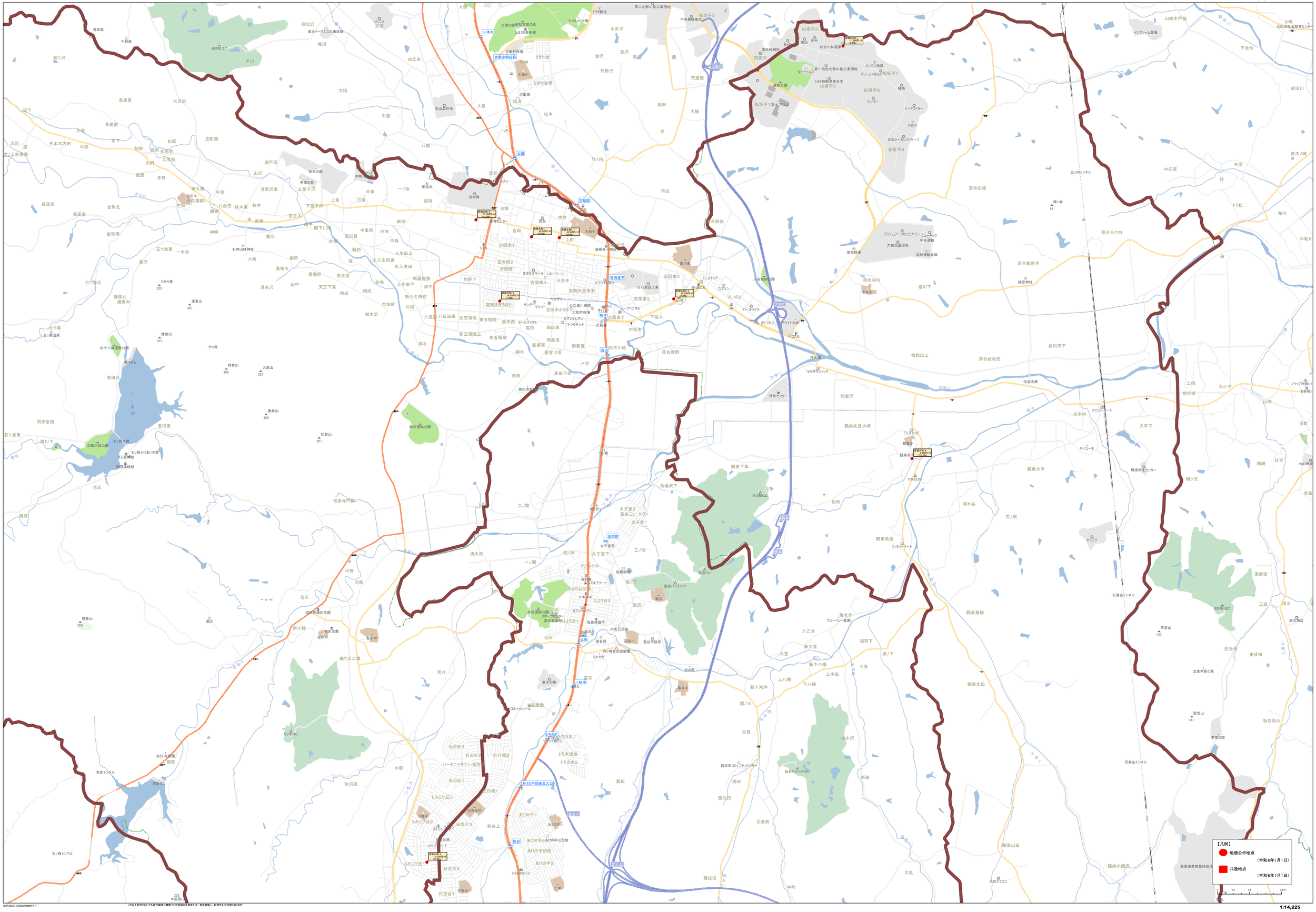

1:14,225

04422 黒川郡大郷町

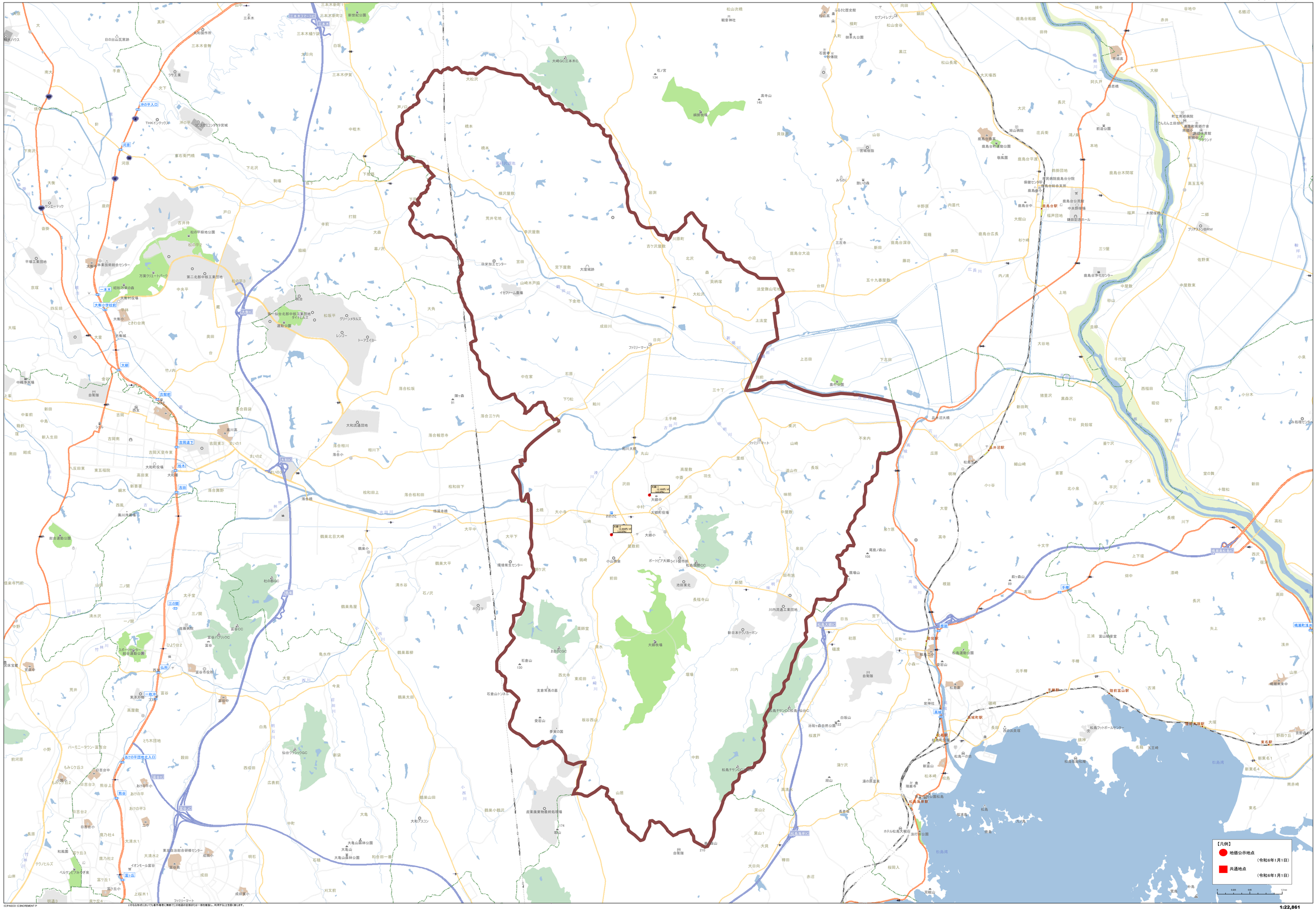

©PASCO ©INCREMENT P
いかなる形式においても著作権者に無断でこの地図の全部または一部を複製し、利用することを固く禁じます。

04424 黒川郡大衡村

【凡例】
地価公示地点
（令和6年1月1日）
共通地点
（令和6年1月1日）

1:14,688

(C)PASCO (C)ENORMENT P
いかなる形式においても著作権者に無断でこの地図の全部または一部を複製し、利用することを固く禁じます。

04445 加美郡加美町

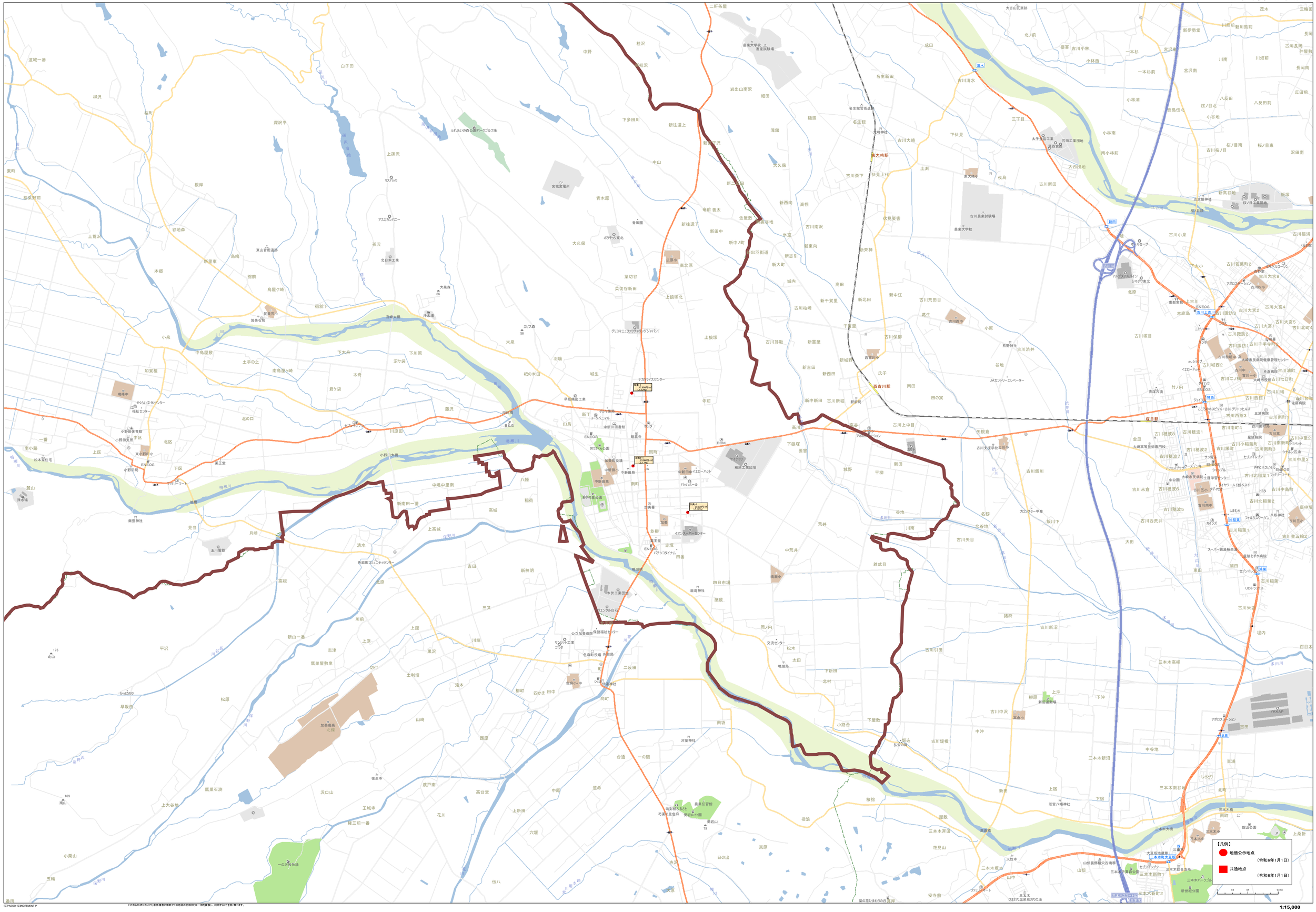

©ZENRIN ©PASCO ©INCREMENT P
いかなる形式においても著作権者に無断でこの地図の全部または一部を複製し、利用することを固く禁じます。

04501 遠田郡涌谷町

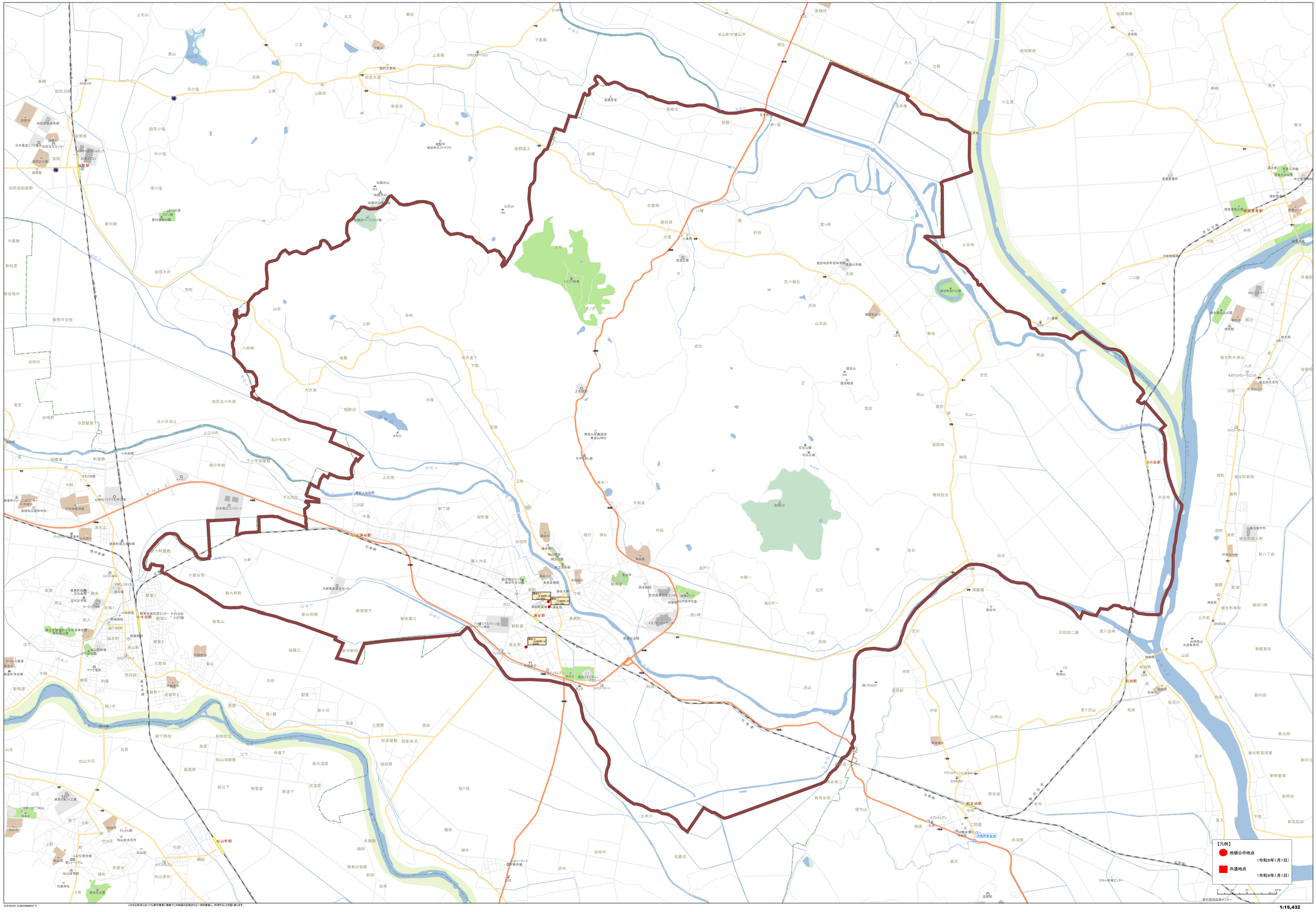

(C)PASCO (C)INCREMENT P
いかなる形式においても著作権者に無断でこの地図の全部または一部を複製し、利用することを禁じます。

1:15,432

04505 遠田郡美里町

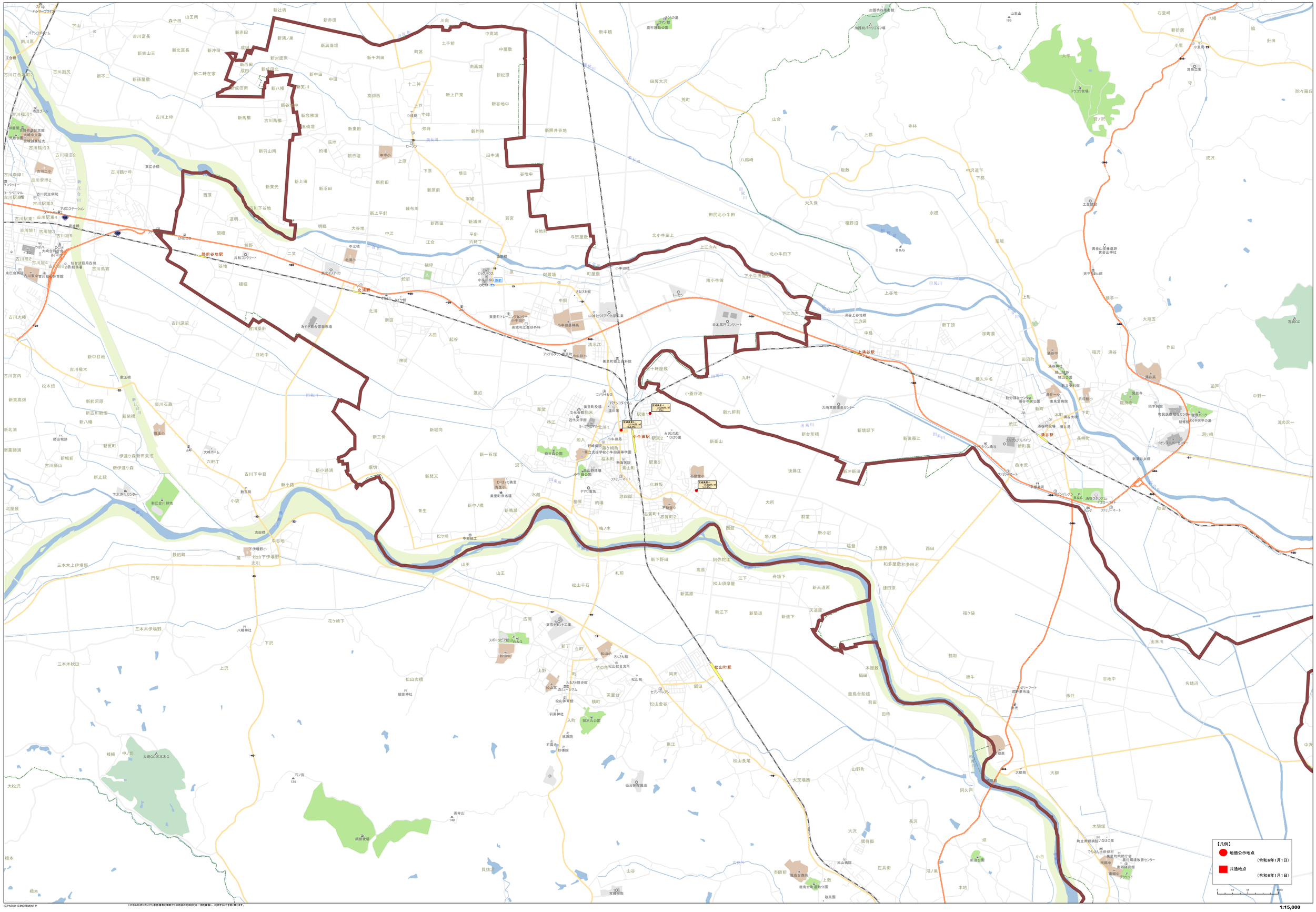

(C)PASCO (C)INCREMENT P
いかなる形式においても著作権者に無断でこの地図の全部または一部を複製し、利用することを固く禁じます。

04581 牡鹿郡女川町

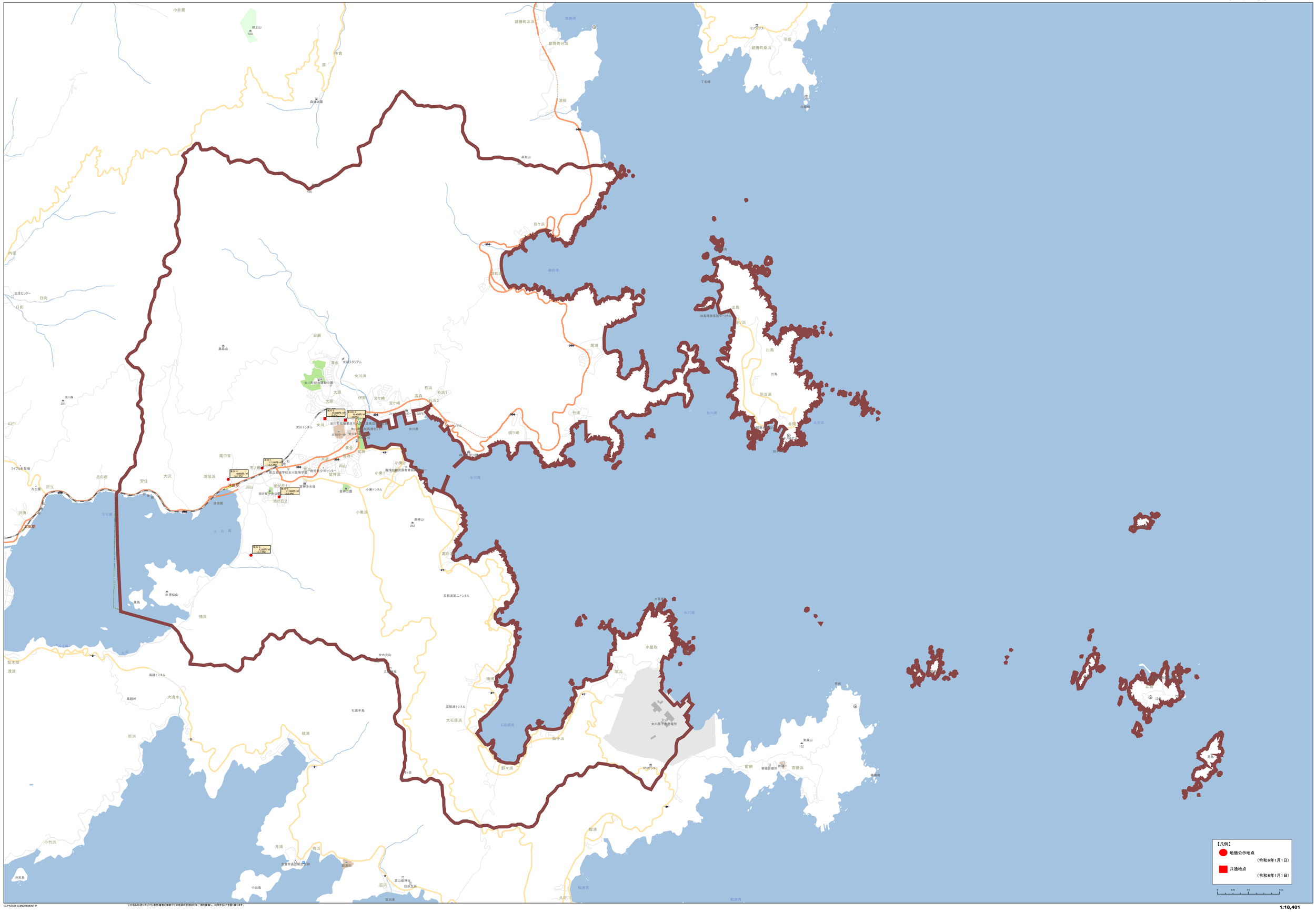

(C)PASCO (C)INCREMENT P

いかなる形式においても著作権者に無断でこの地図の全部または一部を複製し、利用することを固く禁じます。

1:18,401

04606 本吉郡南三陸町

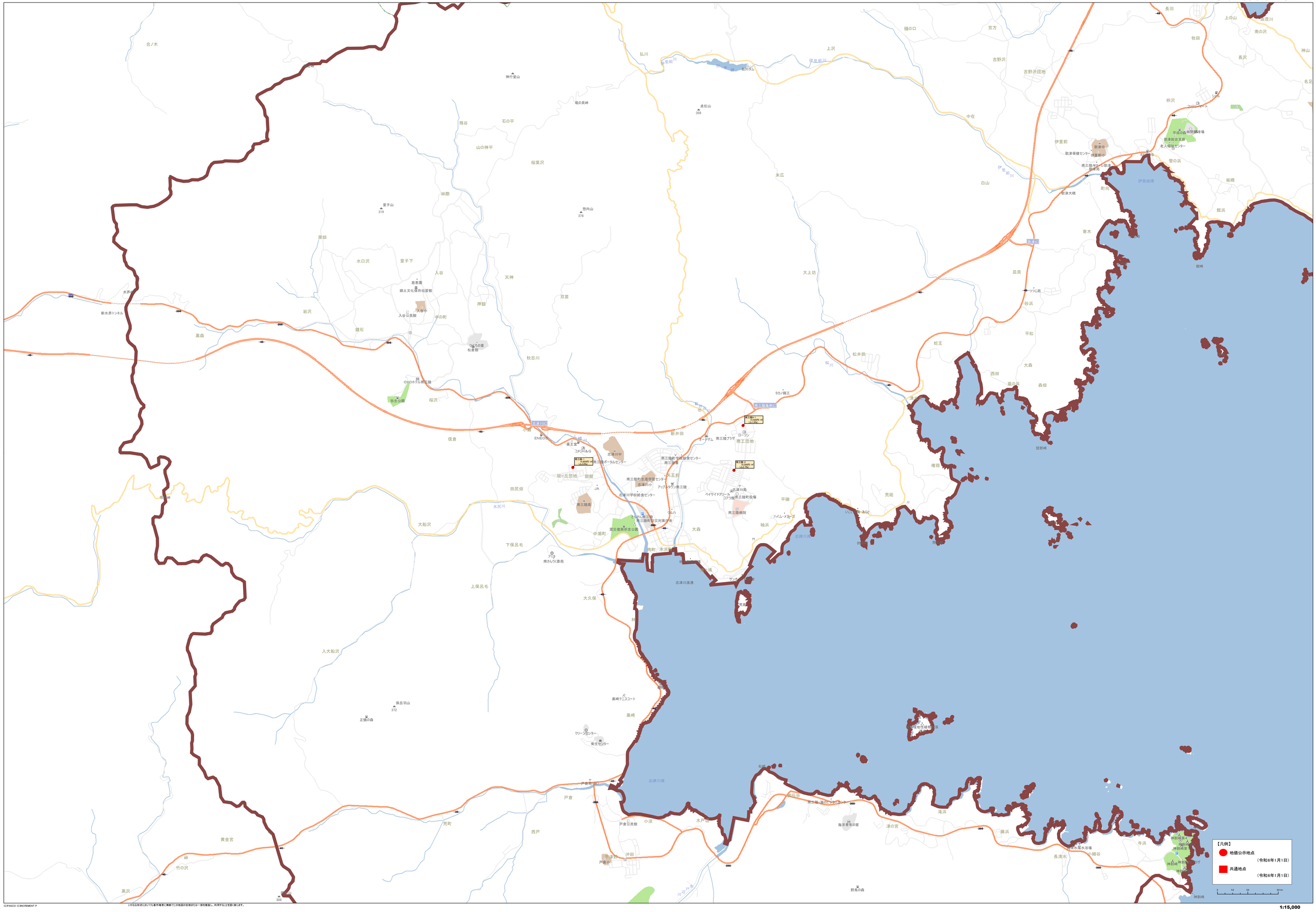

1:15,000