14101 横浜市鶴見区

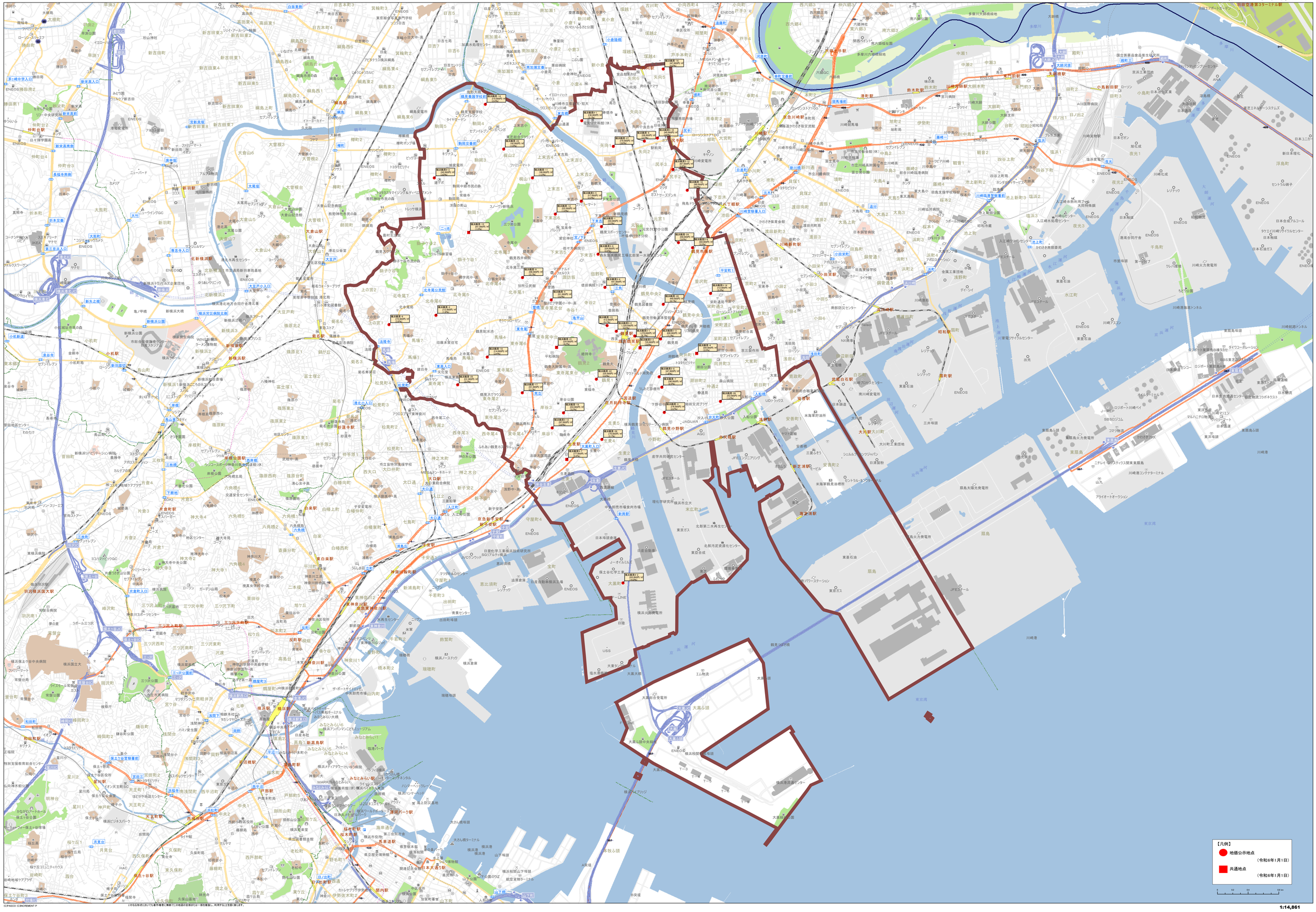

©PASCO ©INGREMENT P
いかなる形式においても著作権者に無断でこの地図の全部または一部を複製し、利用することを固く禁じます。

1:14,861

14102 横浜市神奈川区

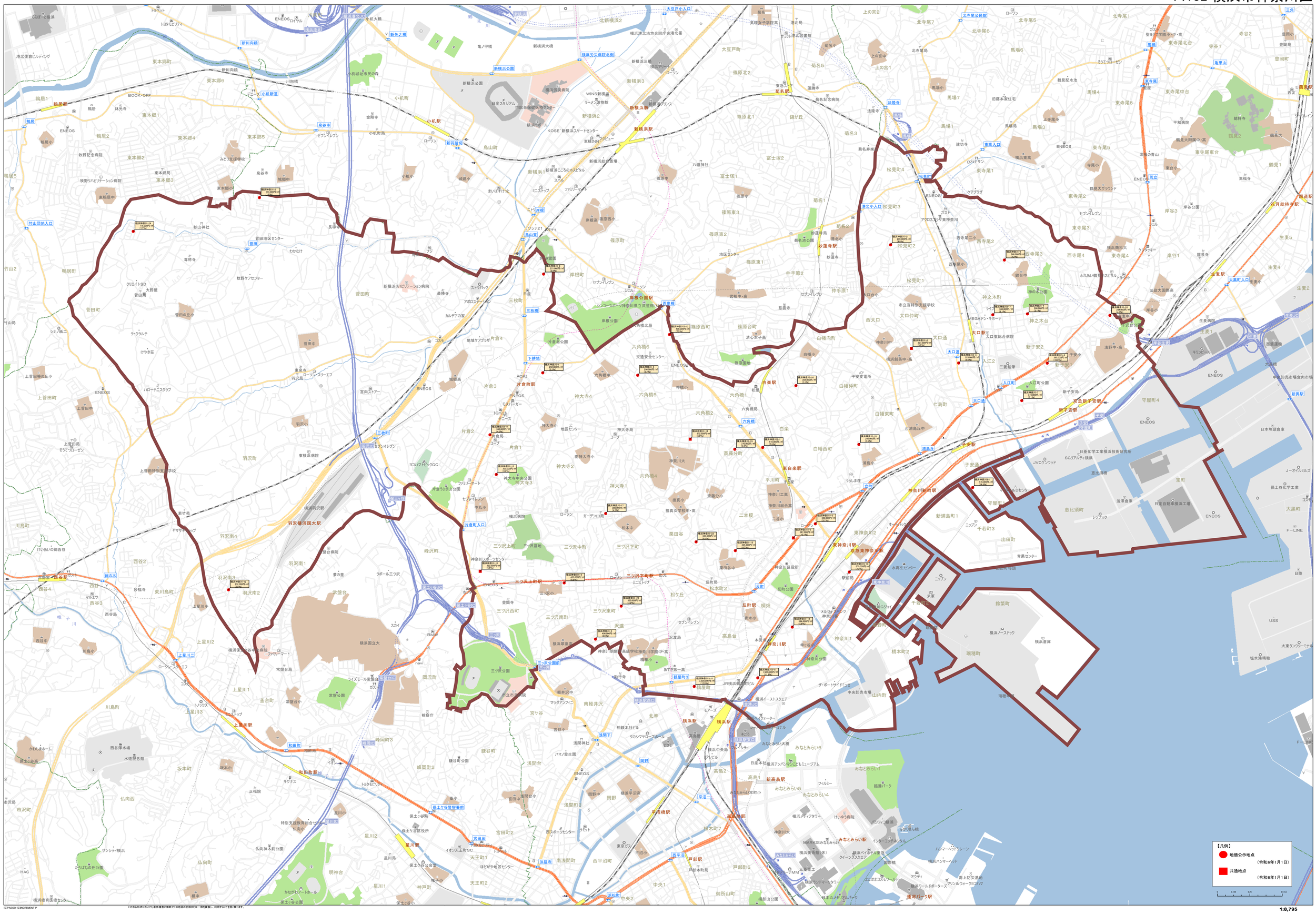

©ZENRIN ©PASCO ©INCREMENT P
いかなる形式においても著作権者に無断でこの地図の全部または一部を複製し、利用することを固く禁じます。

1:8,795

14103 横浜市西区

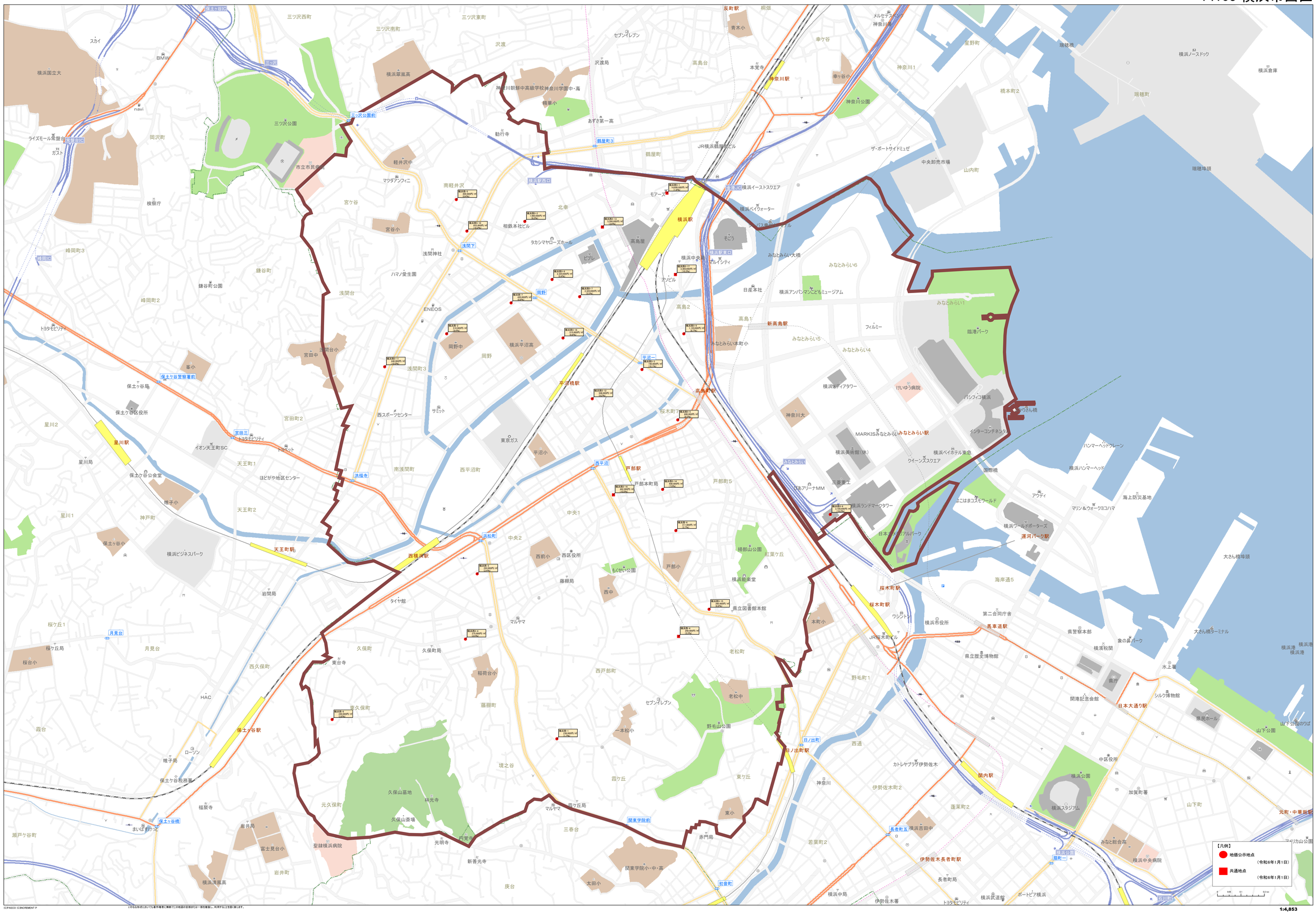

1:4,853

14104 横浜市中区

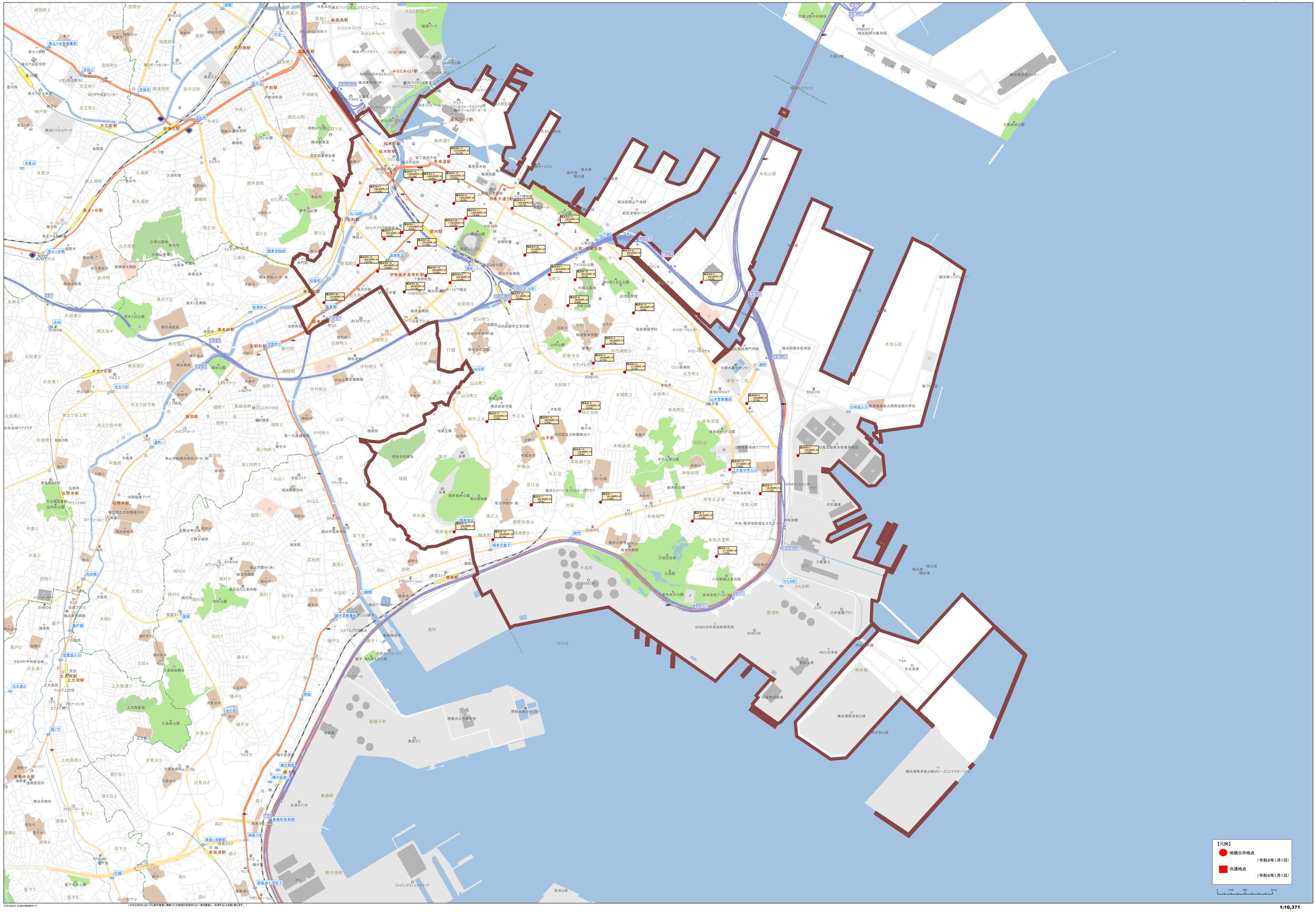

1:10,371

14105 横浜市南区

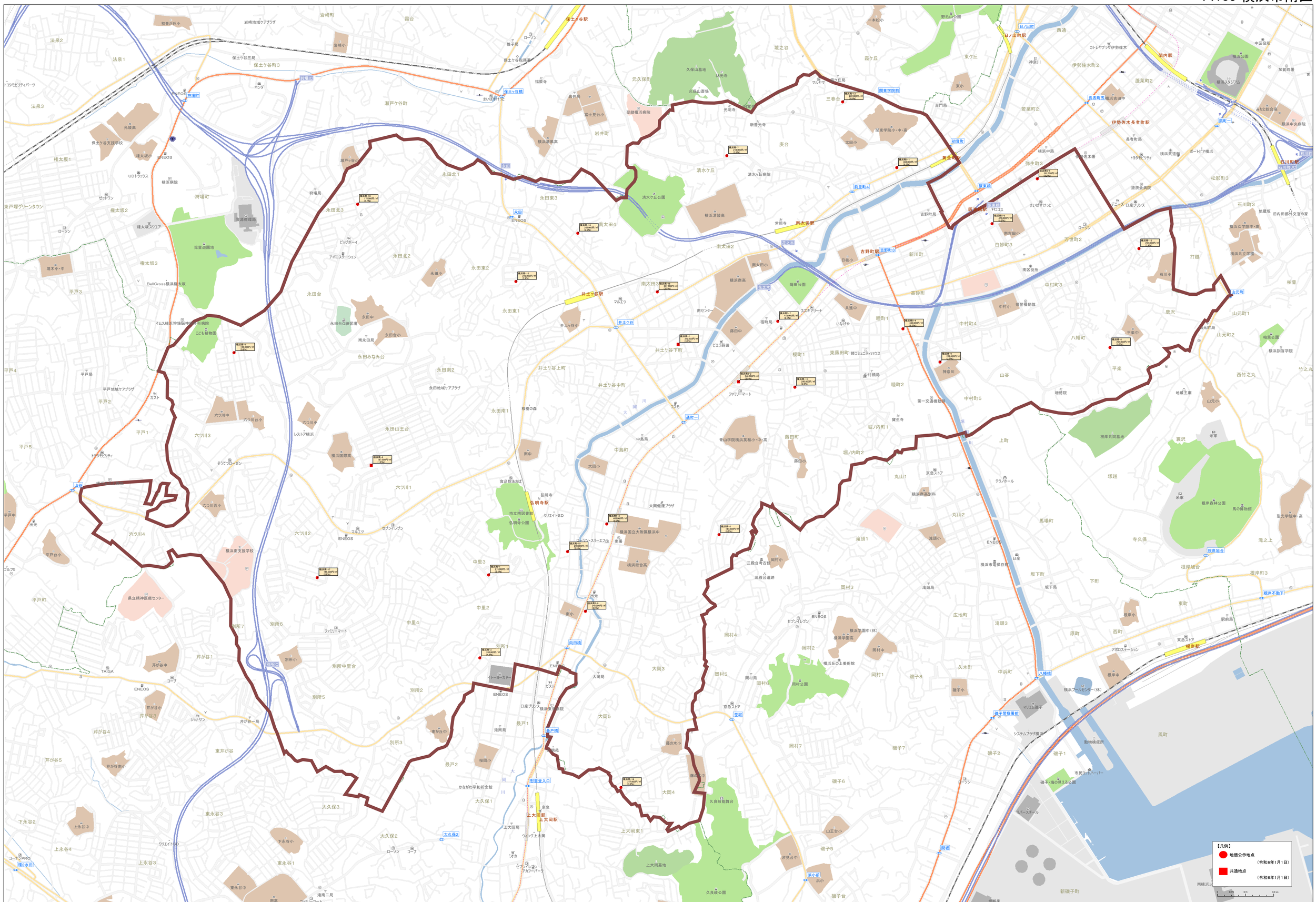

(C)PASCO (C)INCREMENT P
いかなる形式においても事作権者に無断でこの地図の全部または一部を複製し、利用することを禁じます。

1:6,077

14106 横浜市保土ケ谷区

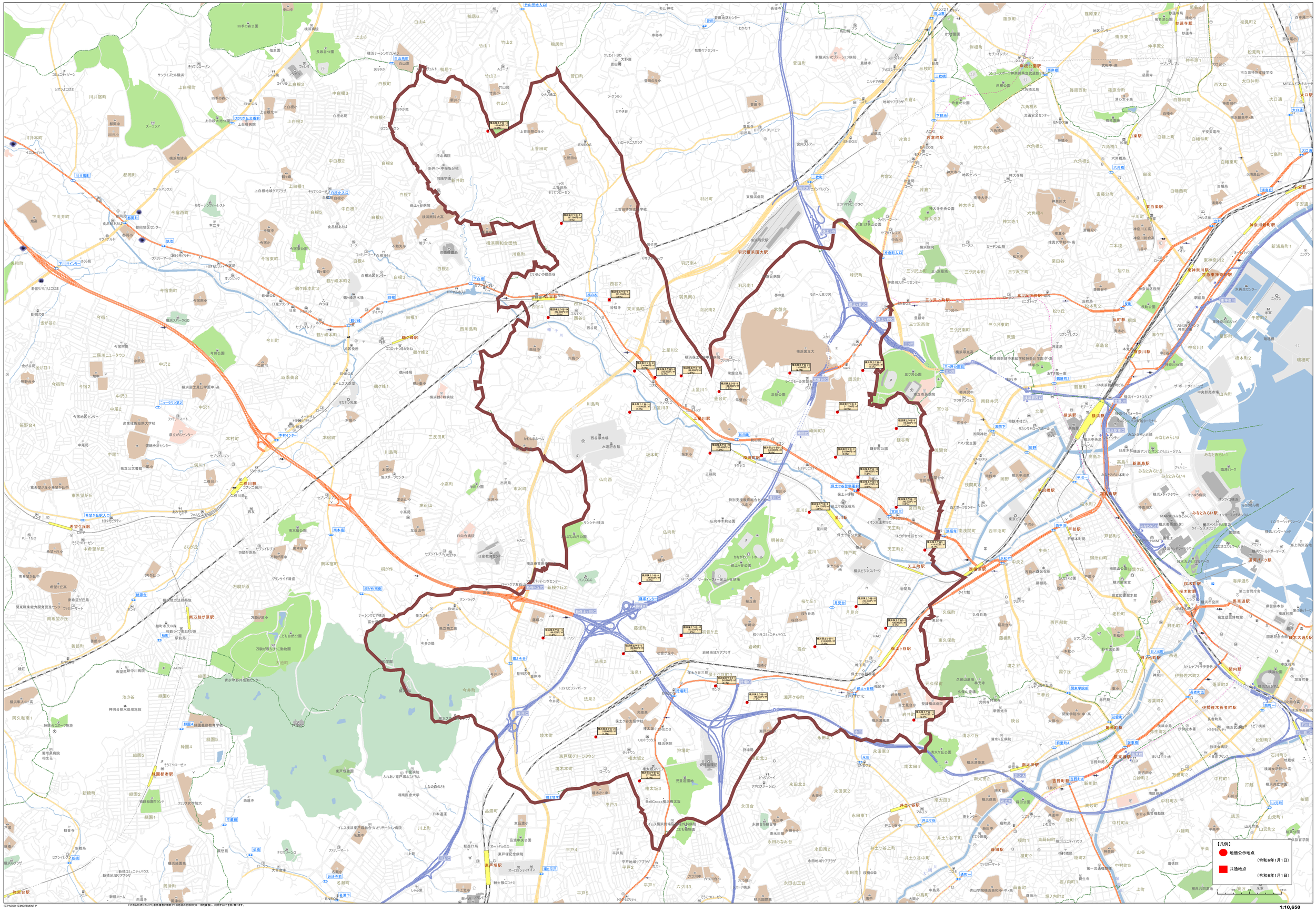

©PASCO ©INCREMENT P
いかなる形式においても著作権者に無断でこの地図の全部または一部を複製し、利用することを固く禁じます。

14107 横浜市磯子区

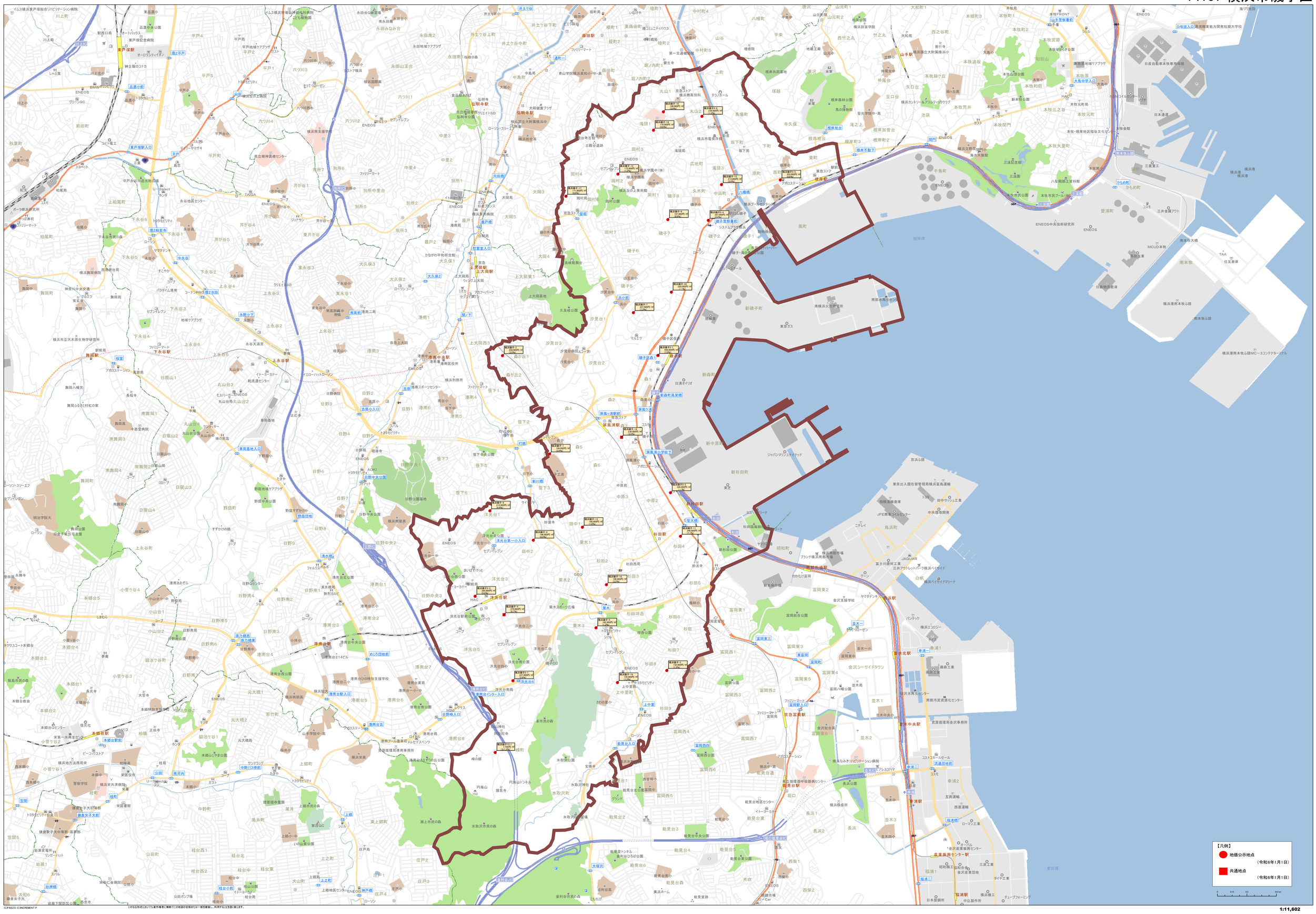

©ZENRIN ©PASCO ©ENGREMENT P
いかなる形式においても著作権者に無断でこの地図の全部または一部を複製し、利用することを禁じます。

1:11,602

14108 横浜市金沢区

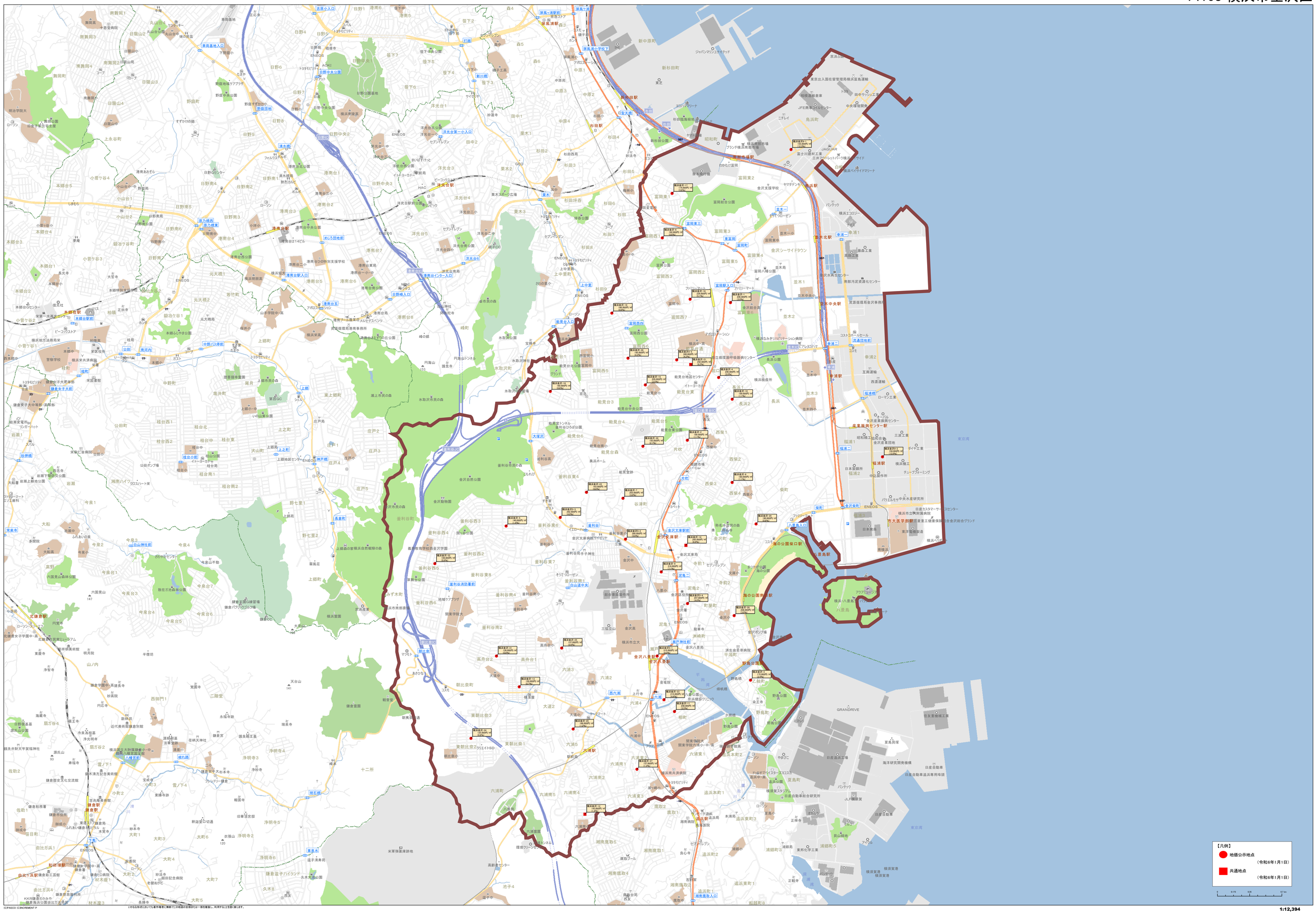

1:12,394

©PASCO ©INCREMENT P
いかなる形式においても事作権者に無断でこの地図の全部または一部を複製し、利用することを固く禁じます。

14109 横浜市港北区

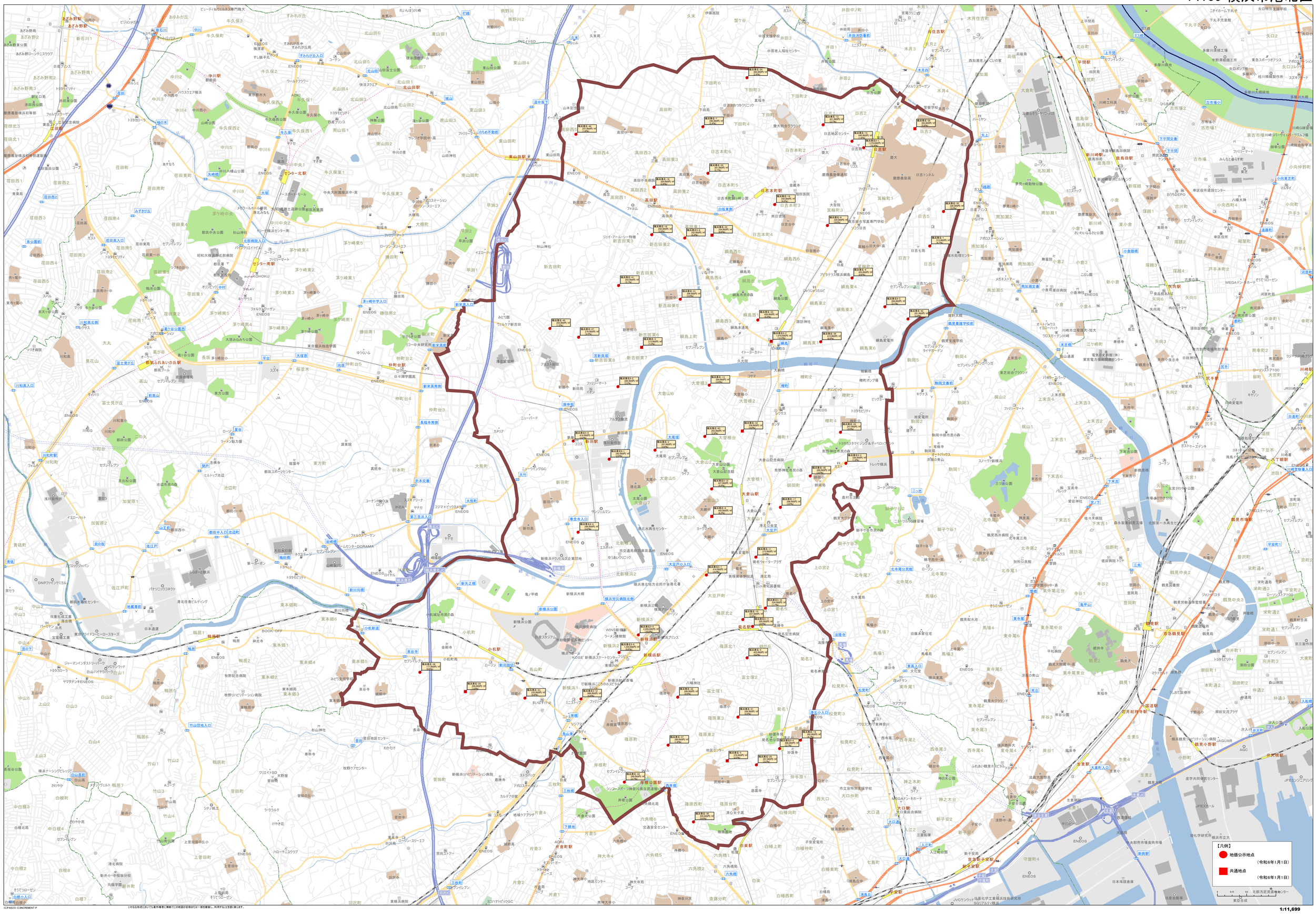

©PASCO ©INCREMENT P
いかなる形式においても事作権者に無断でこの地図の全部または一部を複製し、利用することを固く禁じます。

1:11,699

14110 横浜市戸塚区

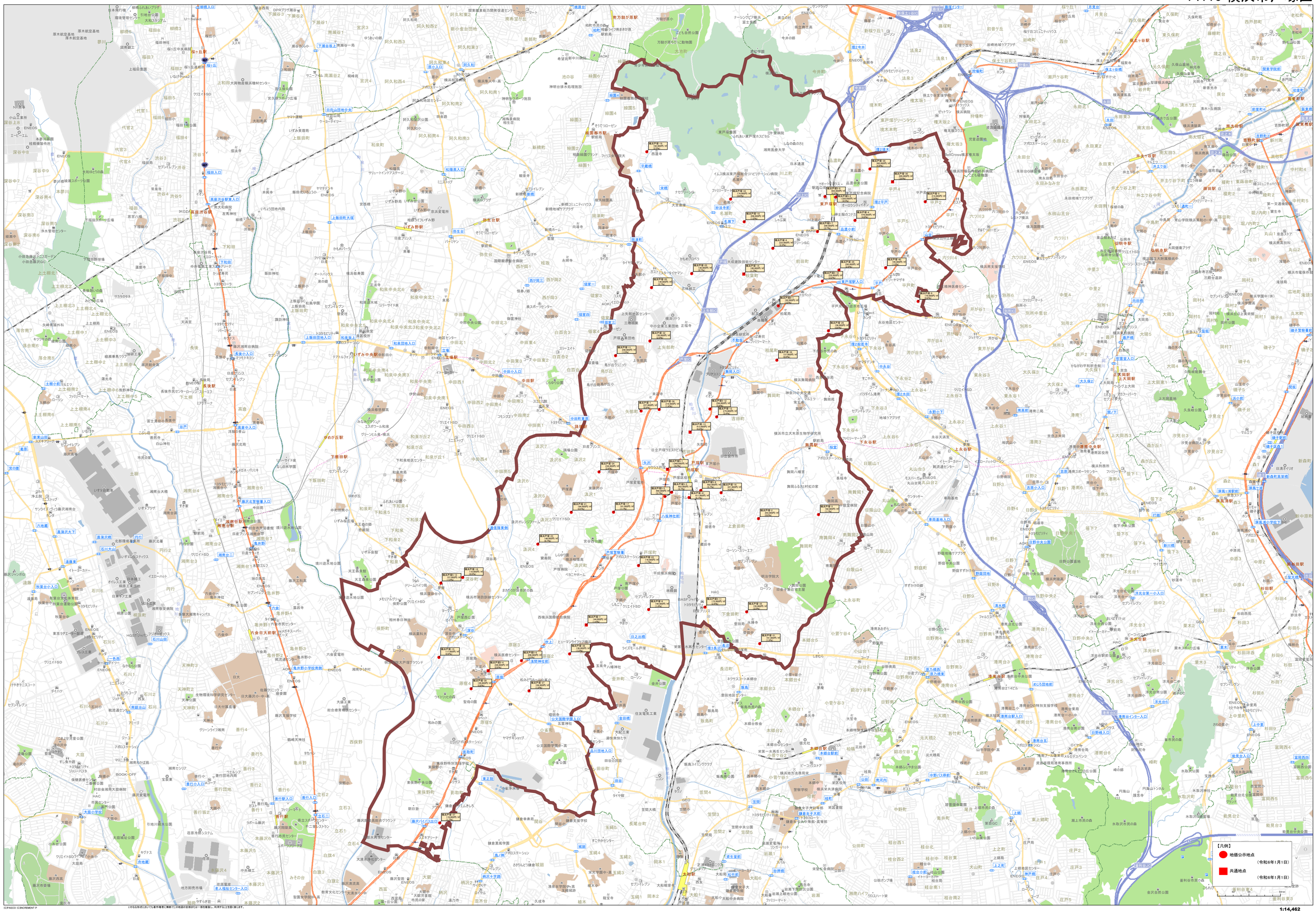

(C)PASCO (C)INCREMENT P
いかなる形式においても著作権者に無断でこの地図の全部または一部を複製し、利用することを禁じます。

1:14,462

14111 横浜市港南区

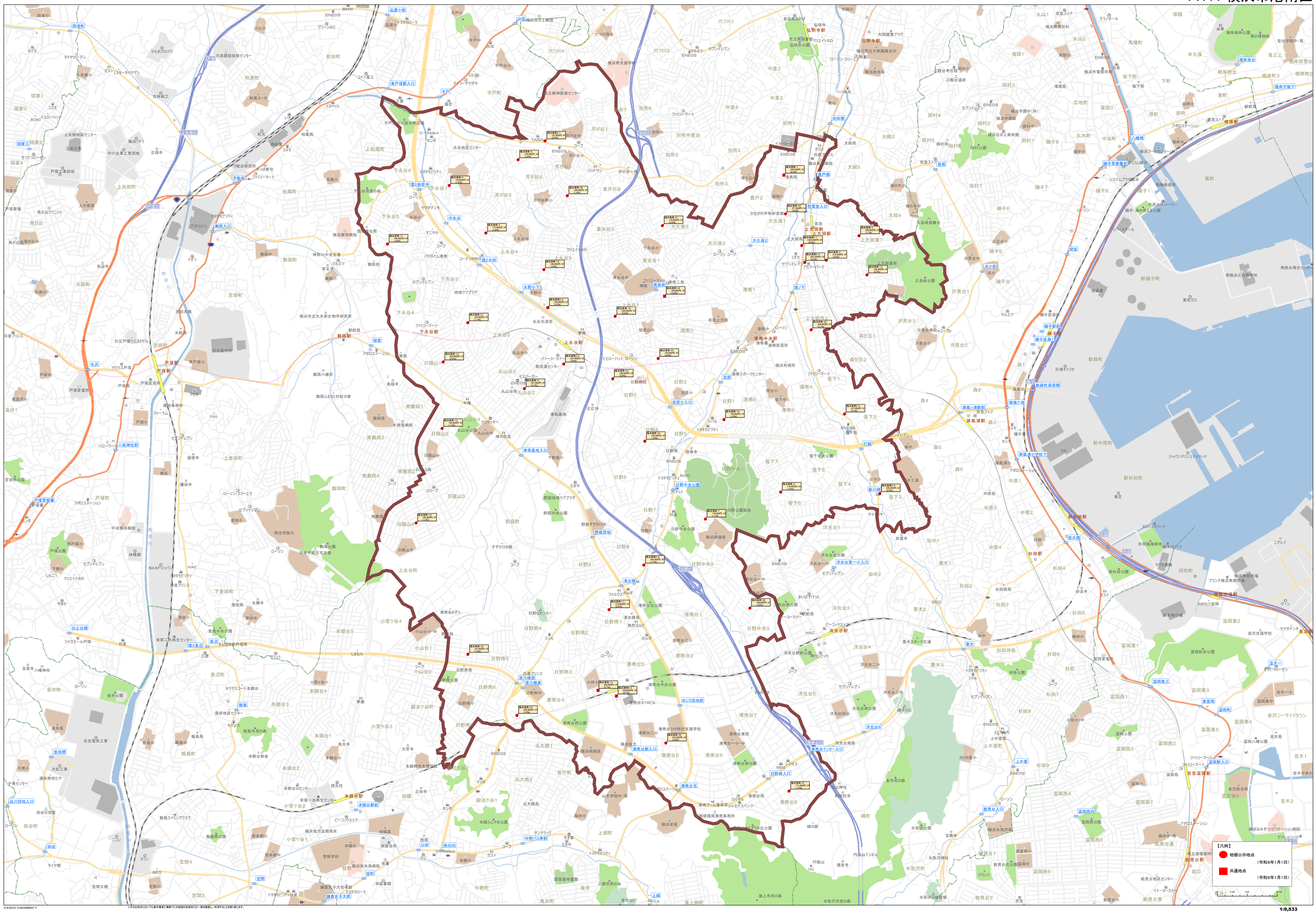

©ZENRIN ©ZENRIN
©PASCO ©ZENRIN
この印刷物は、国土地理院長の承認を得て、同院発行の数値地図を複製したものである。（承認番号 令6情複、第1-1号）
この印刷物は、国土地理院長の承認を得て、同院発行の数値地図を複製したものである。（承認番号 令6情複、第1-2号）
この印刷物は、国土地理院長の承認を得て、同院発行の数値地図を複製したものである。（承認番号 令6情複、第1-3号）
この印刷物は、国土地理院長の承認を得て、同院発行の数値地図を複製したものである。（承認番号 令6情複、第1-4号）
この印刷物は、国土地理院長の承認を得て、同院発行の数値地図を複製したものである。（承認番号 令6情複、第1-5号）
この印刷物は、国土地理院長の承認を得て、同院発行の数値地図を複製したものである。（承認番号 令6情複、第1-6号）
この印刷物は、国土地理院長の承認を得て、同院発行の数値地図を複製したものである。（承認番号 令6情複、第1-7号）
この印刷物は、国土地理院長の承認を得て、同院発行の数値地図を複製したものである。（承認番号 令6情複、第1-8号）
この印刷物は、国土地理院長の承認を得て、同院発行の数値地図を複製したものである。（承認番号 令6情複、第1-9号）
この印刷物は、国土地理院長の承認を得て、同院発行の数値地図を複製したものである。（承認番号 令6情複、第1-10号）
この印刷物は、国土地理院長の承認を得て、同院発行の数値地図を複製したものである。（承認番号 令6情複、第1-11号）
この印刷物は、国土地理院長の承認を得て、同院発行の数値地図を複製したものである。（承認番号 令6情複、第1-12号）
この印刷物は、国土地理院長の承認を得て、同院発行の数値地図を複製したものである。（承認番号 令6情複、第1-13号）
この印刷物は、国土地理院長の承認を得て、同院発行の数値地図を複製したものである。（承認番号 令6情複、第1-14号）
この印刷物は、国土地理院長の承認を得て、同院発行の数値地図を複製したものである。（承認番号 令6情複、第1-15号）
この印刷物は、国土地理院長の承認を得て、同院発行の数値地図を複製したものである。（承認番号 令6情複、第1-16号）
この印刷物は、国土地理院長の承認を得て、同院発行の数値地図を複製したものである。（承認番号 令6情複、第1-17号）
この印刷物は、国土地理院長の承認を得て、同院発行の数値地図を複製したものである。（承認番号 令6情複、第1-18号）
この印刷物は、国土地理院長の承認を得て、同院発行の数値地図を複製したものである。（承認番号 令6情複、第1-19号）
この印刷物は、国土地理院長の承認を得て、同院発行の数値地図を複製したものである。（承認番号 令6情複、第1-20号）
この印刷物は、国土地理院長の承認を得て、同院発行の数値地図を複製したものである。（承認番号

14112 横浜市旭区

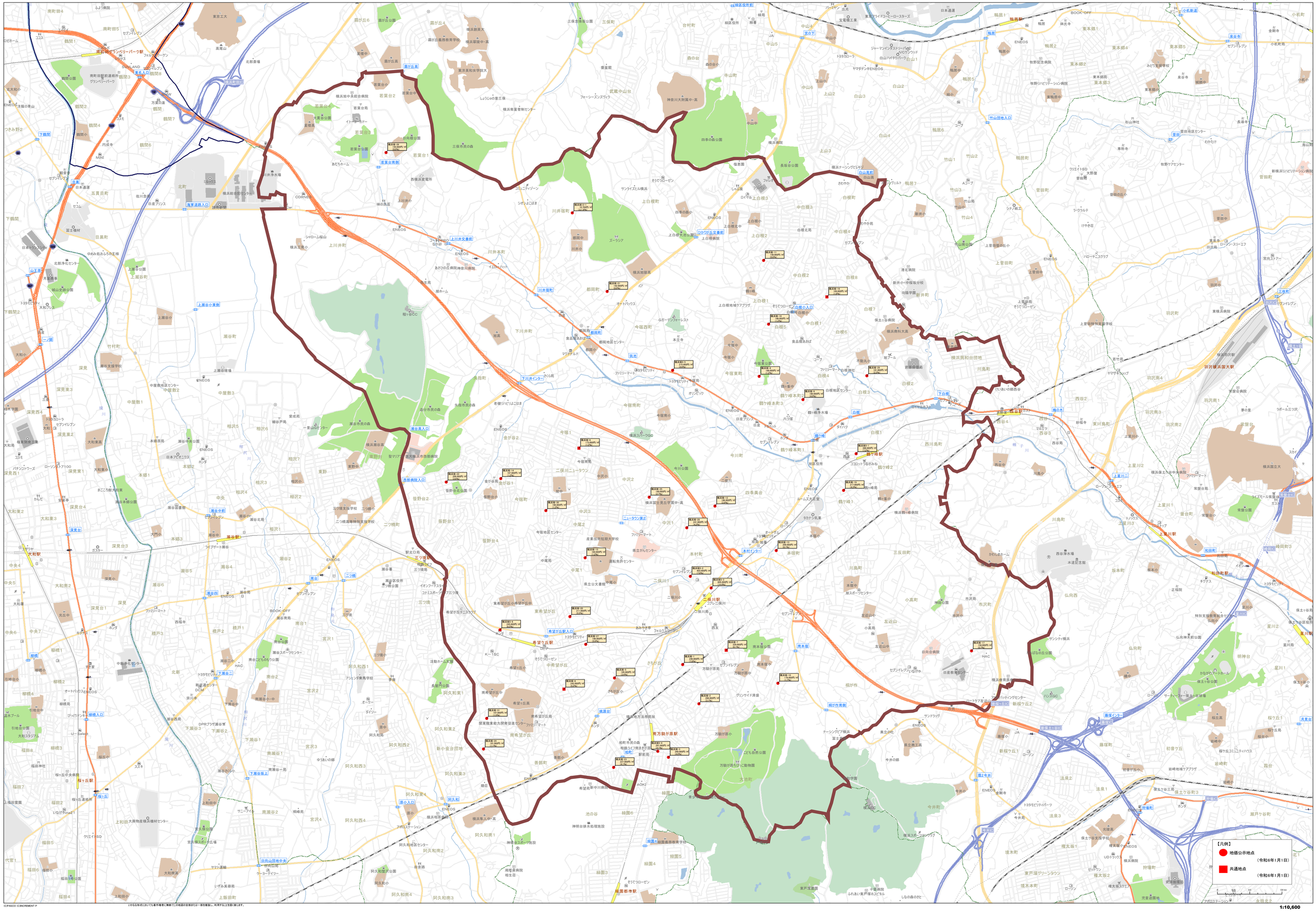

©PASCO ©INCREMENT P
いかなる形式においても事作権者に無断でこの地図の全部または一部を複製し、利用することを固く禁じます。

14113 横浜市緑区

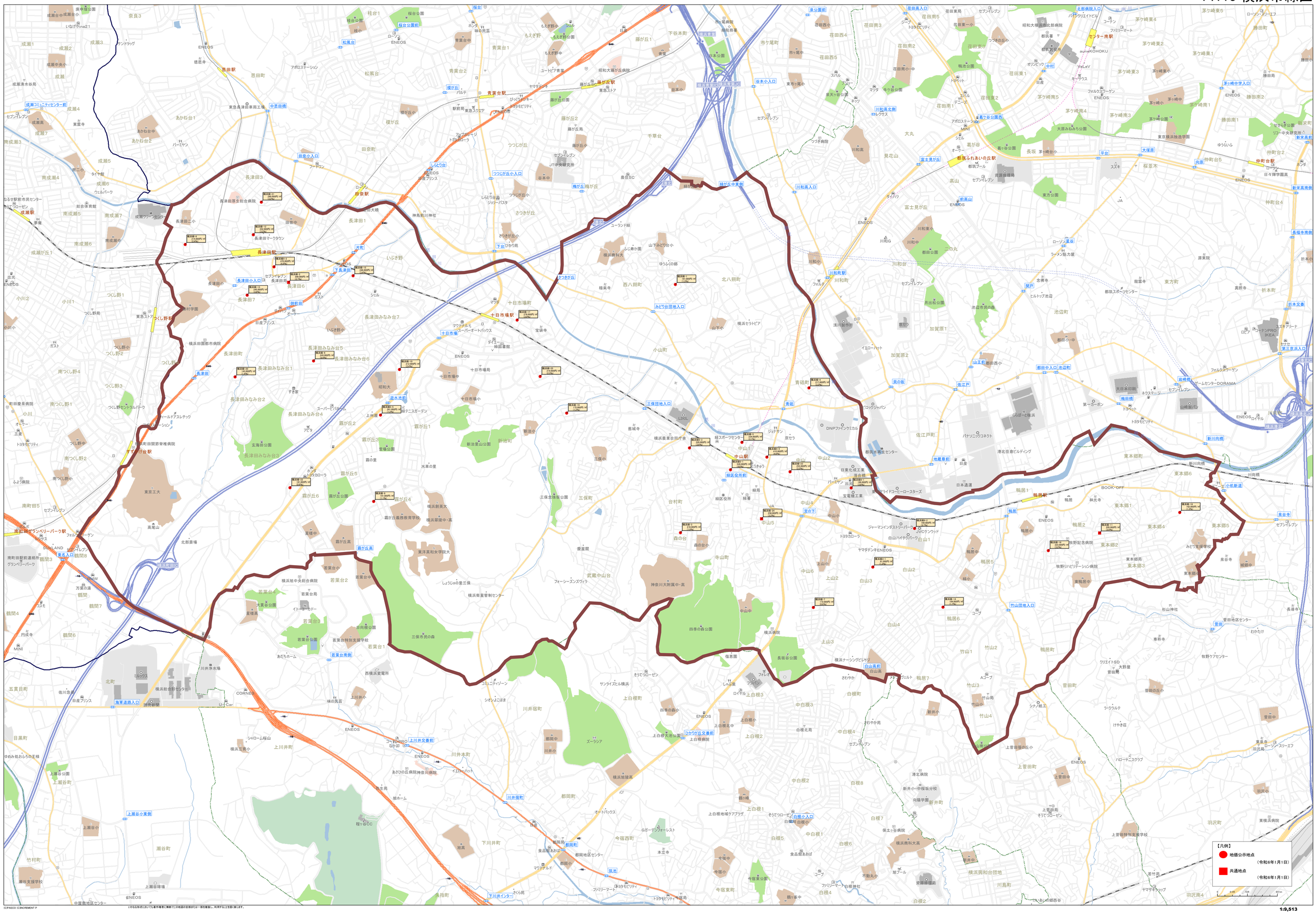

1:9,513

14114 横浜市瀬谷区

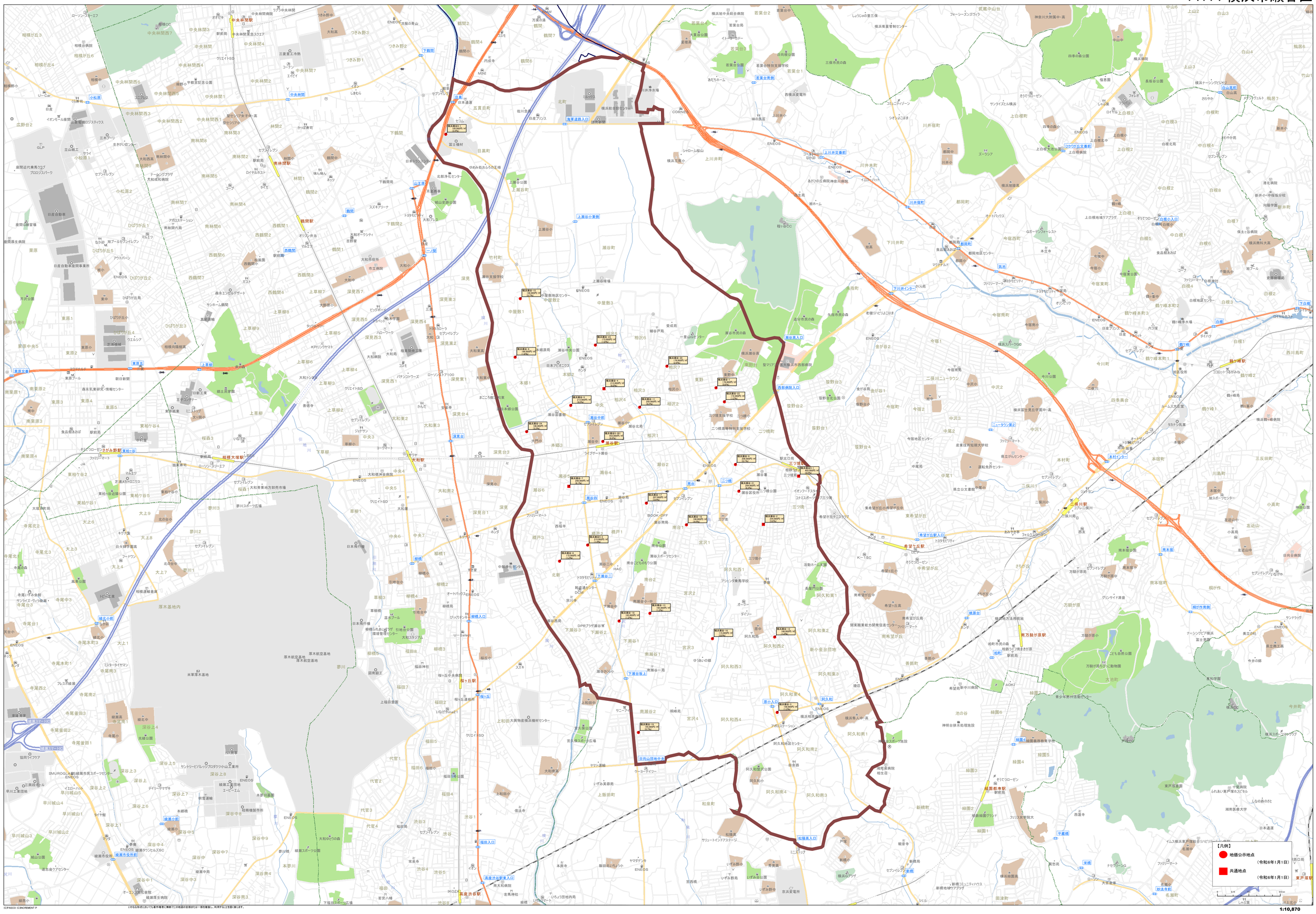

(C)PASCO (C)INCREMENT P
いかなる形式においても事作権者に無断でこの地図の全部または一部を複製し、利用することを固く禁じます。

14115 横浜市栄区

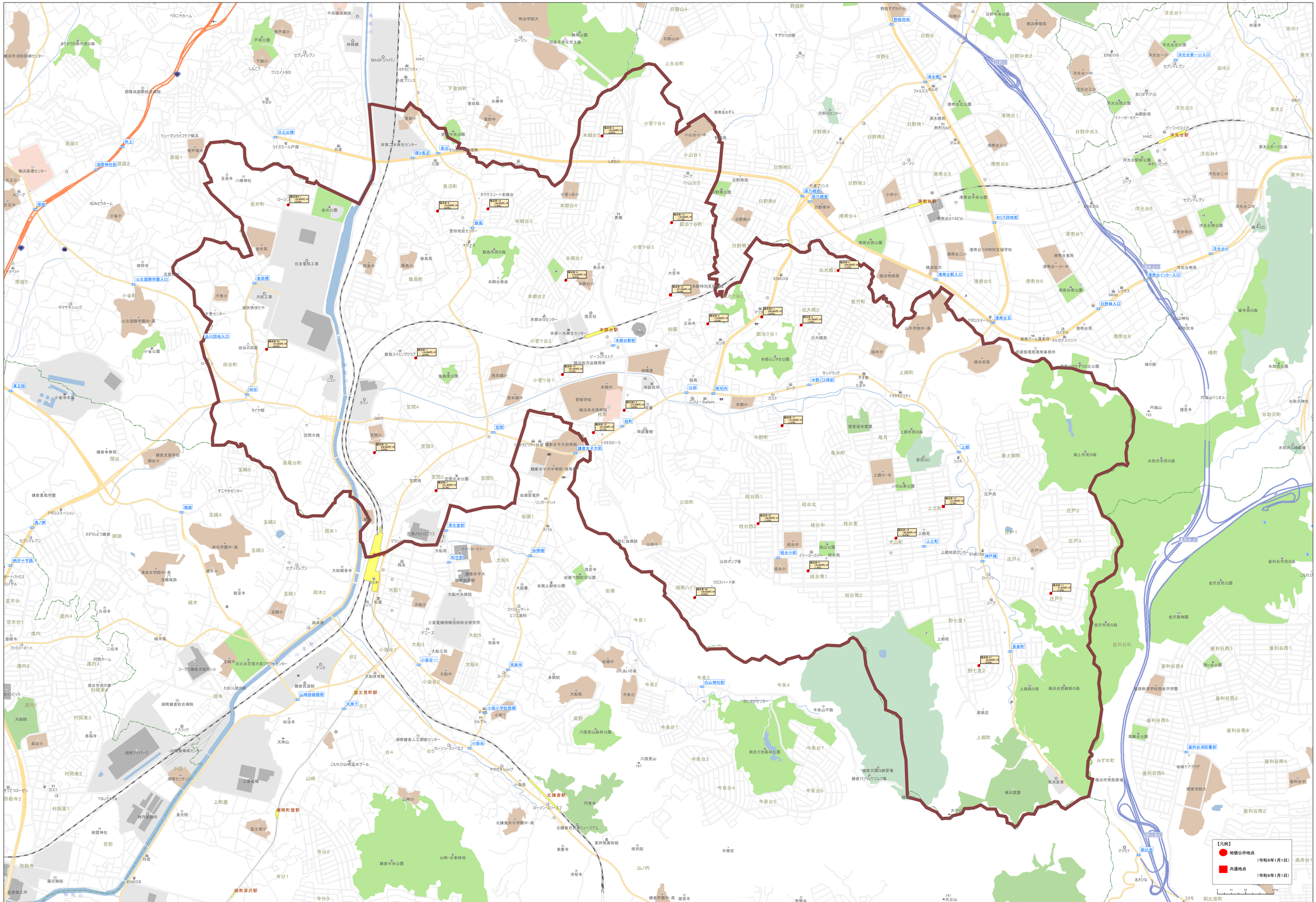

©ZENRIN ©PASCO ©INCREMENT P
いかなる形式においても著作権者に無断でこの地図の全部または一部を複製し、利用することを固く禁じます。

14116 横浜市泉区

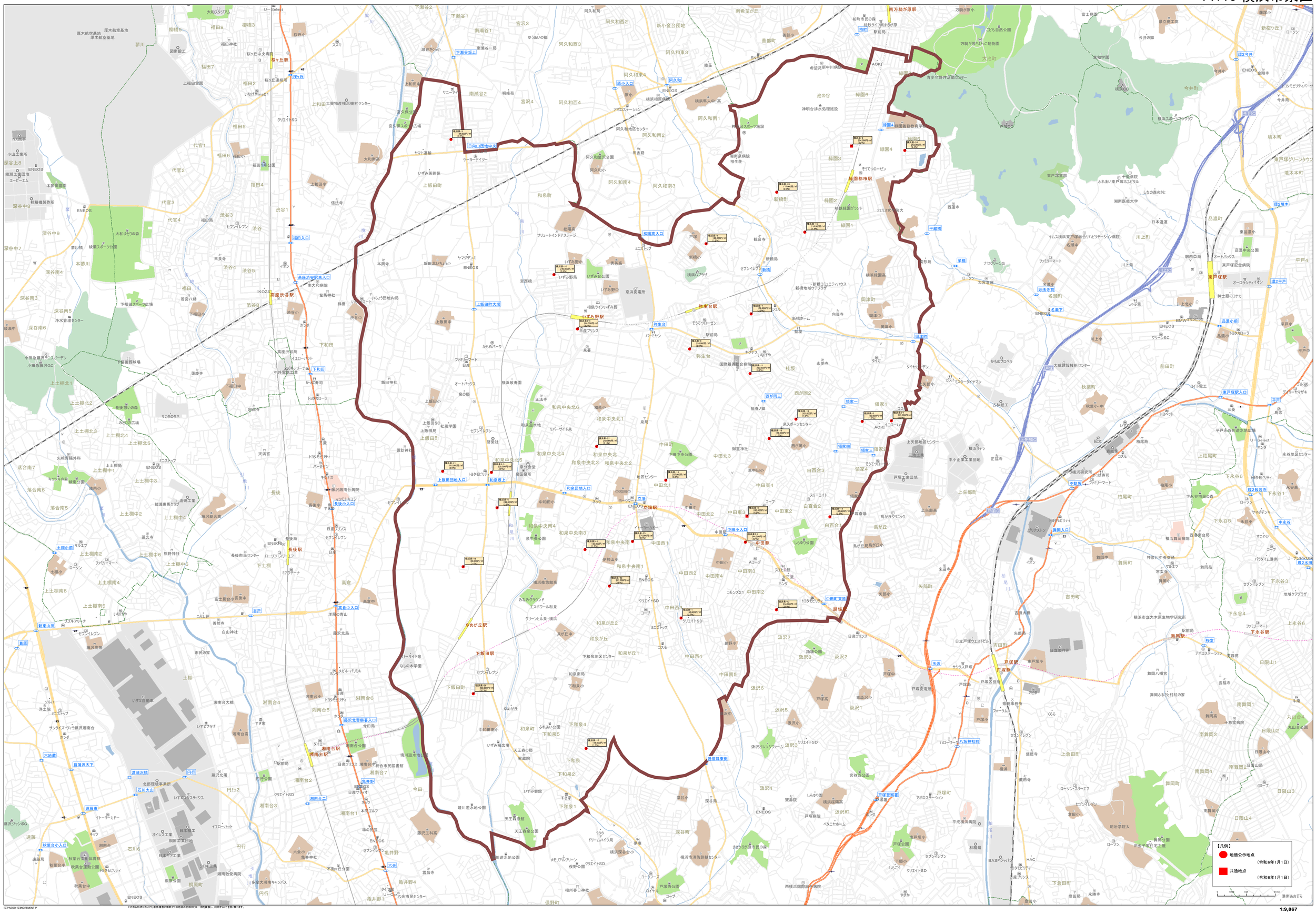

©ZENRIN ©INCREMENT P
いかなる形式においても著作権者に無断でこの地図の全部または一部を複製し、利用することを固く禁じます。

1:9,867

14117 横浜市青葉区

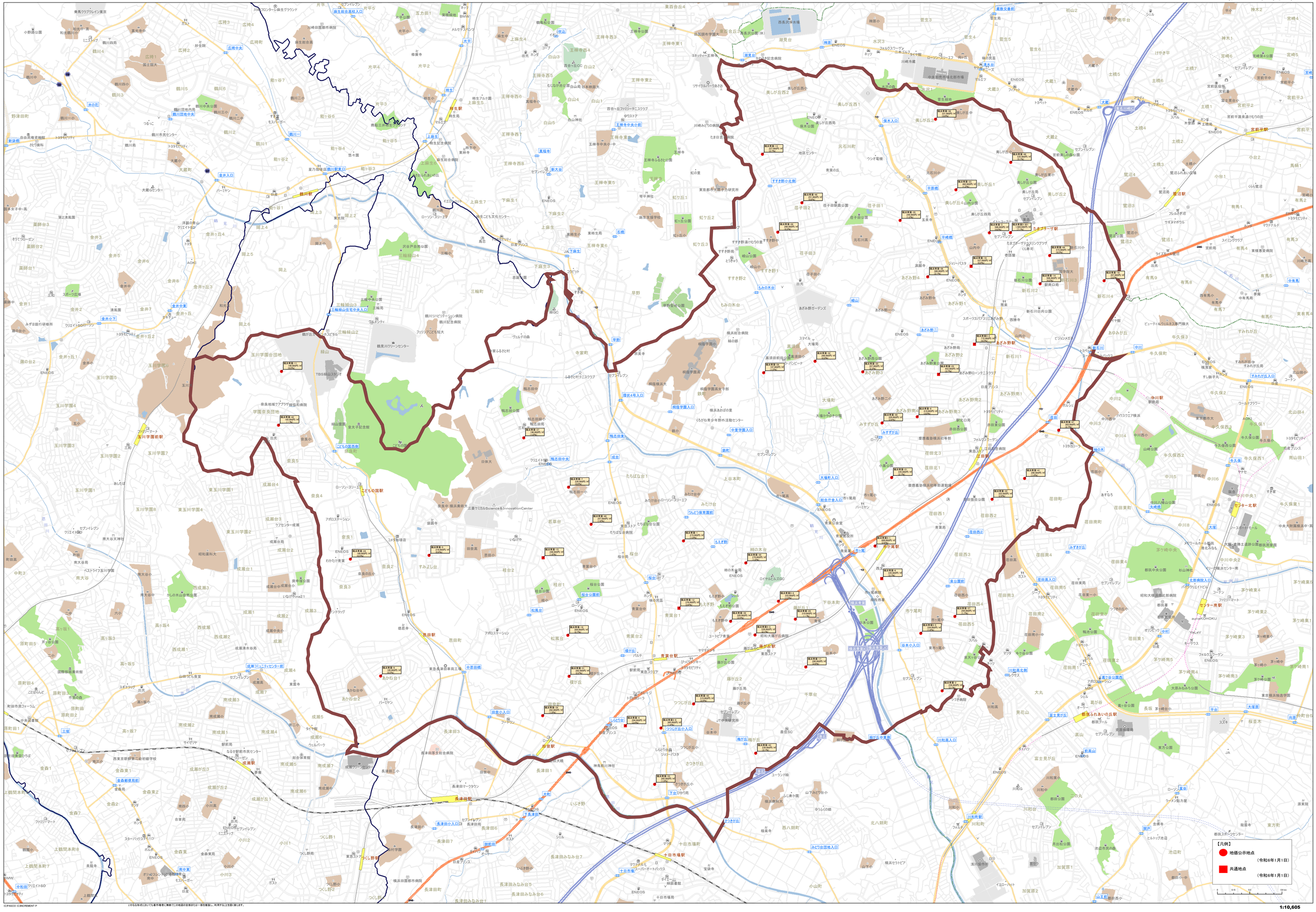

1:10,605

©PASCO ©INCREMENT P
いかなる形式においても著作権者に無断でこの地図の全部または一部を複製し、利用することを禁じます。

14118 横浜市都筑区

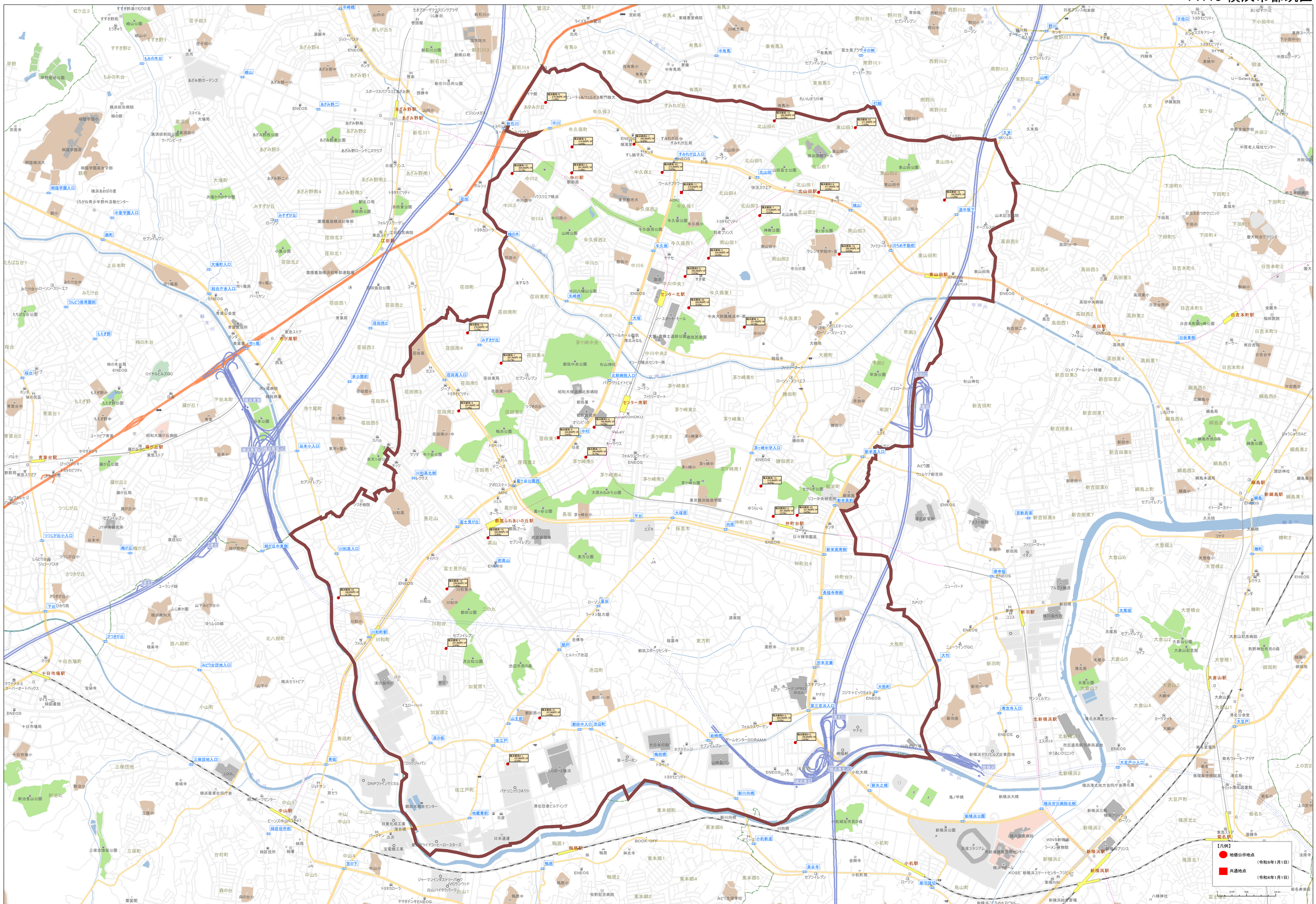

©PASCO ©INCREMENT P
いかなる形式においても著作権者に無断でこの地図の全部または一部を複製し、利用することを固く禁じます。

14131 川崎市川崎区



1:12,914

(C)PASCO (C)INCREMENT P
いかなる形式においても著作権者に無断でこの地図の全部または一部を複製し、利用することを固く禁じます。

14132 川崎市幸区

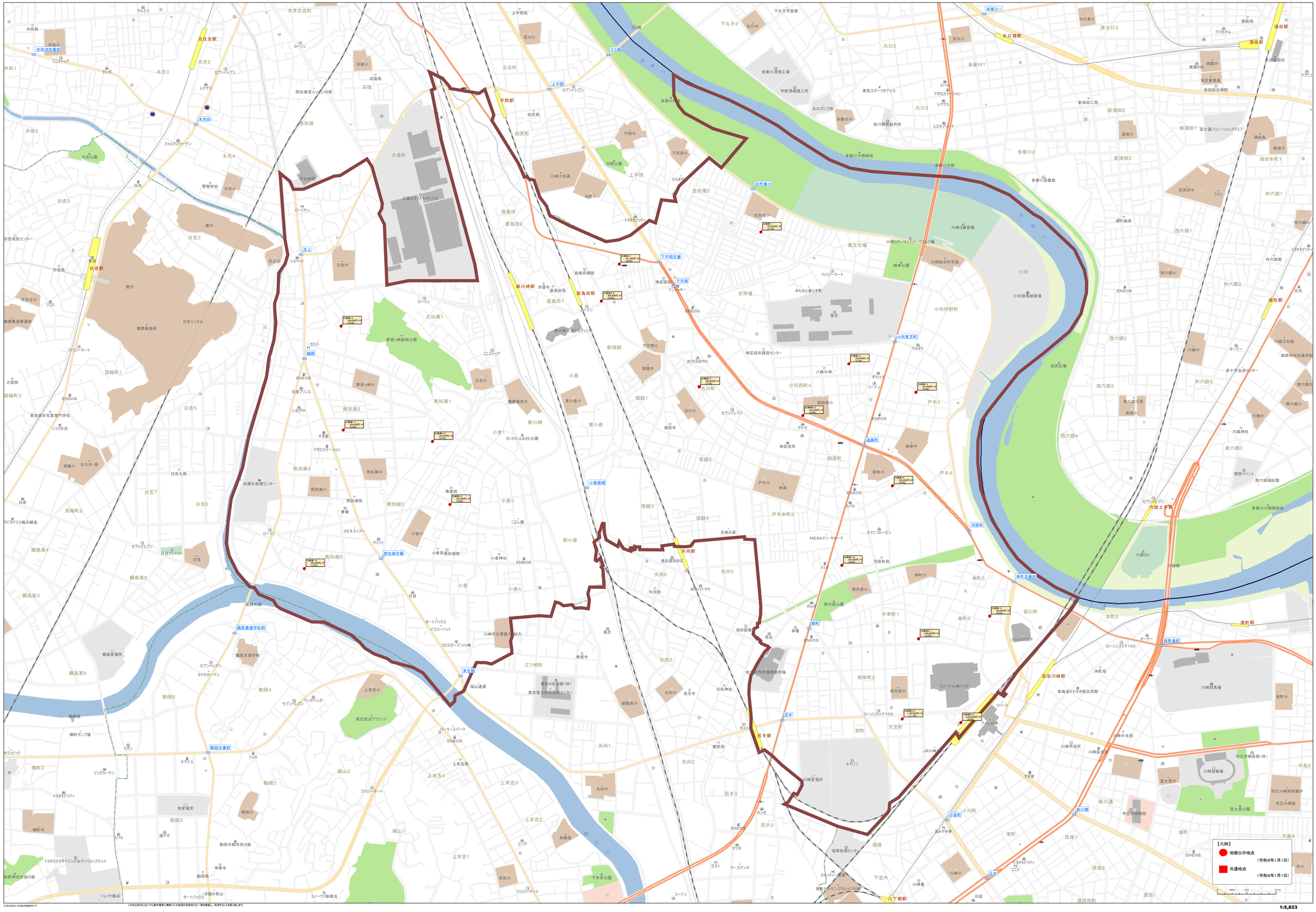

©PASCO ©ZENRIN ©INCREMENT P
いかなる形式においても著作権者に無断でこの地図の全部または一部を複製し、利用することを固く禁じます。

14133 川崎市中原区

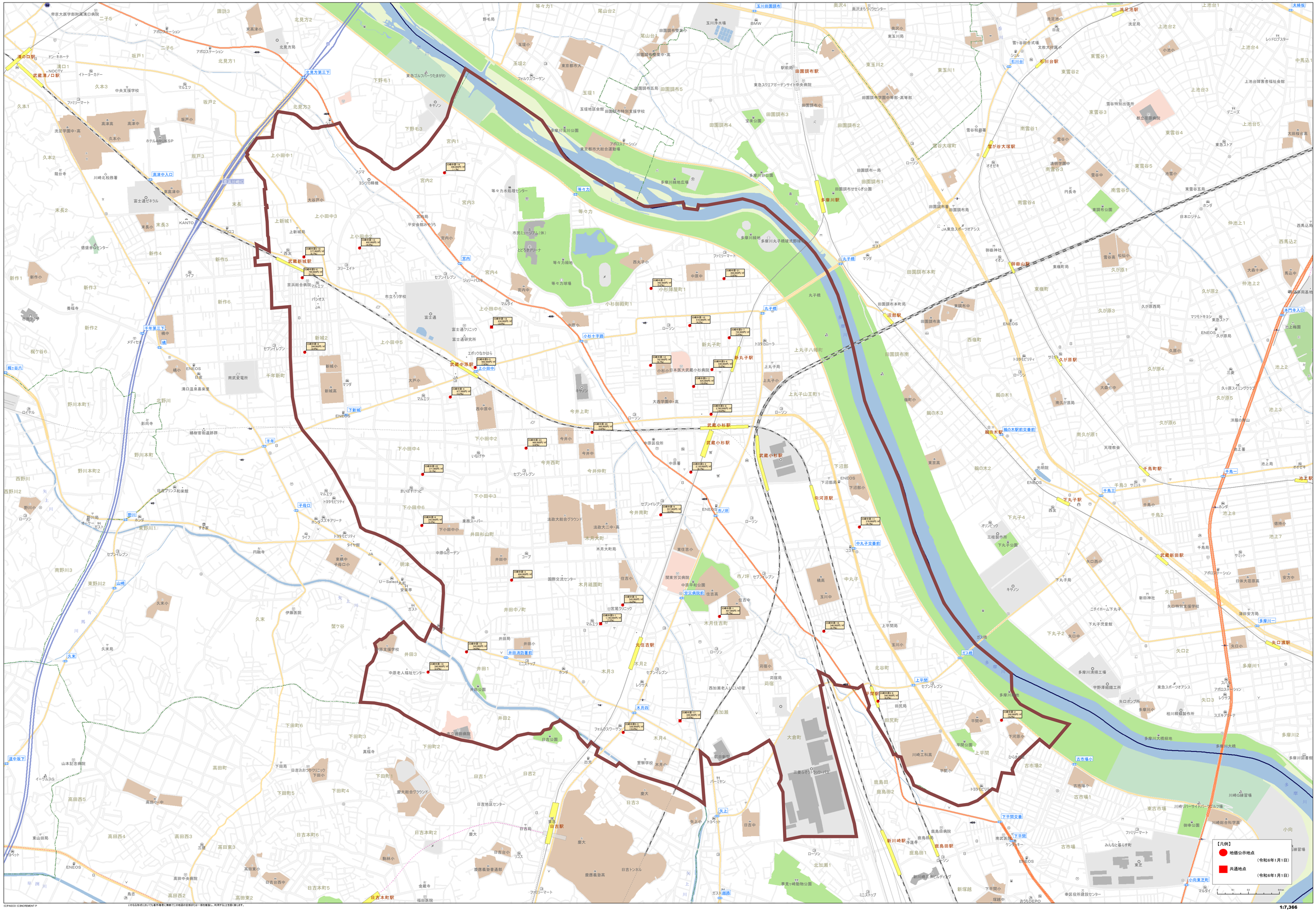

©PASCO ©INCREMENT P
いかなる形式においても著作権者に無断でこの地図の全部または一部を複製し、利用することを固く禁じます。

14134 川崎市高津区

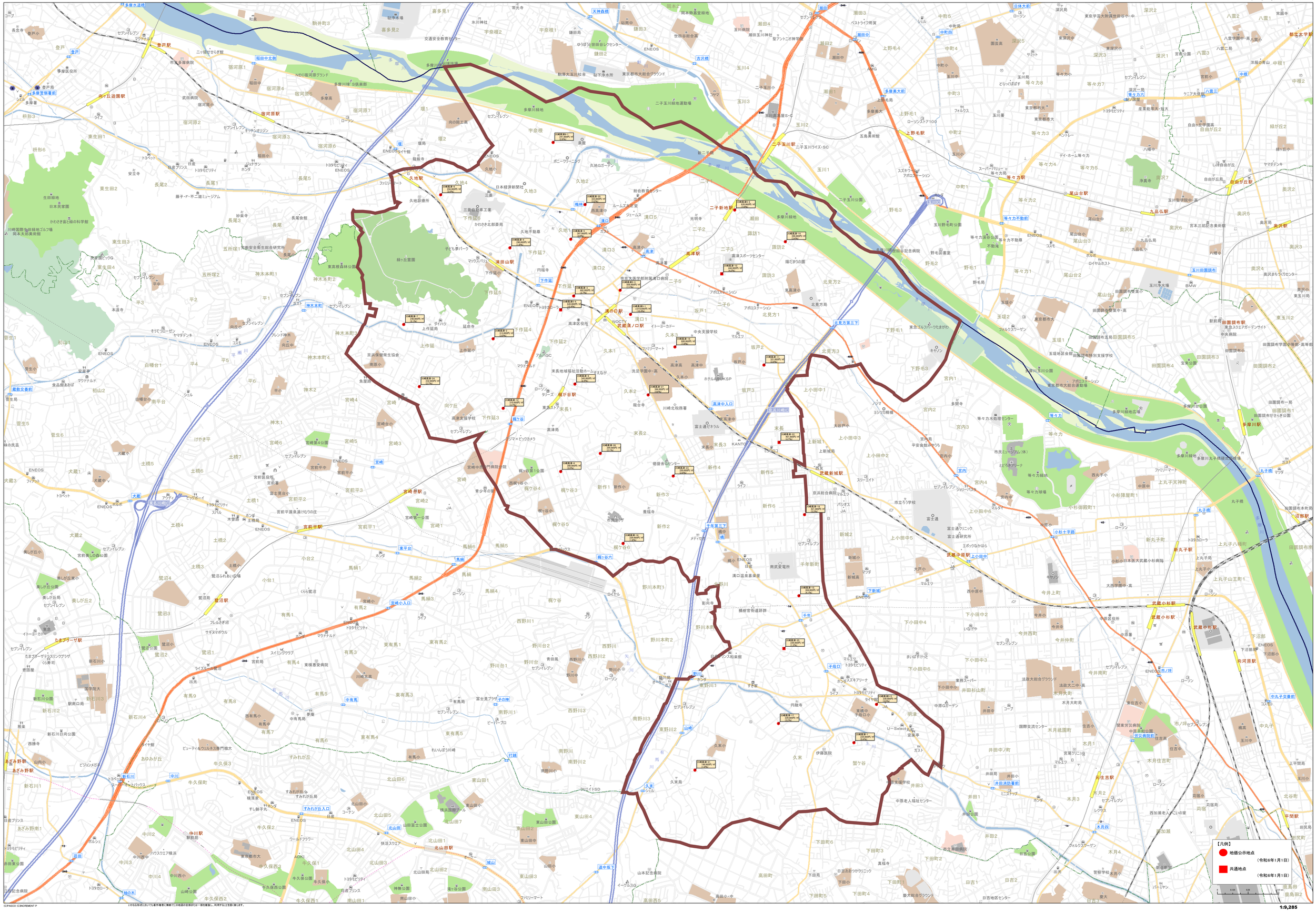

©PASCO ©INCREMENT P
いかなる形式においても著作権者に無断でこの地図の全部または一部を複製し、利用することを固く禁じます。

14135 川崎市多摩区

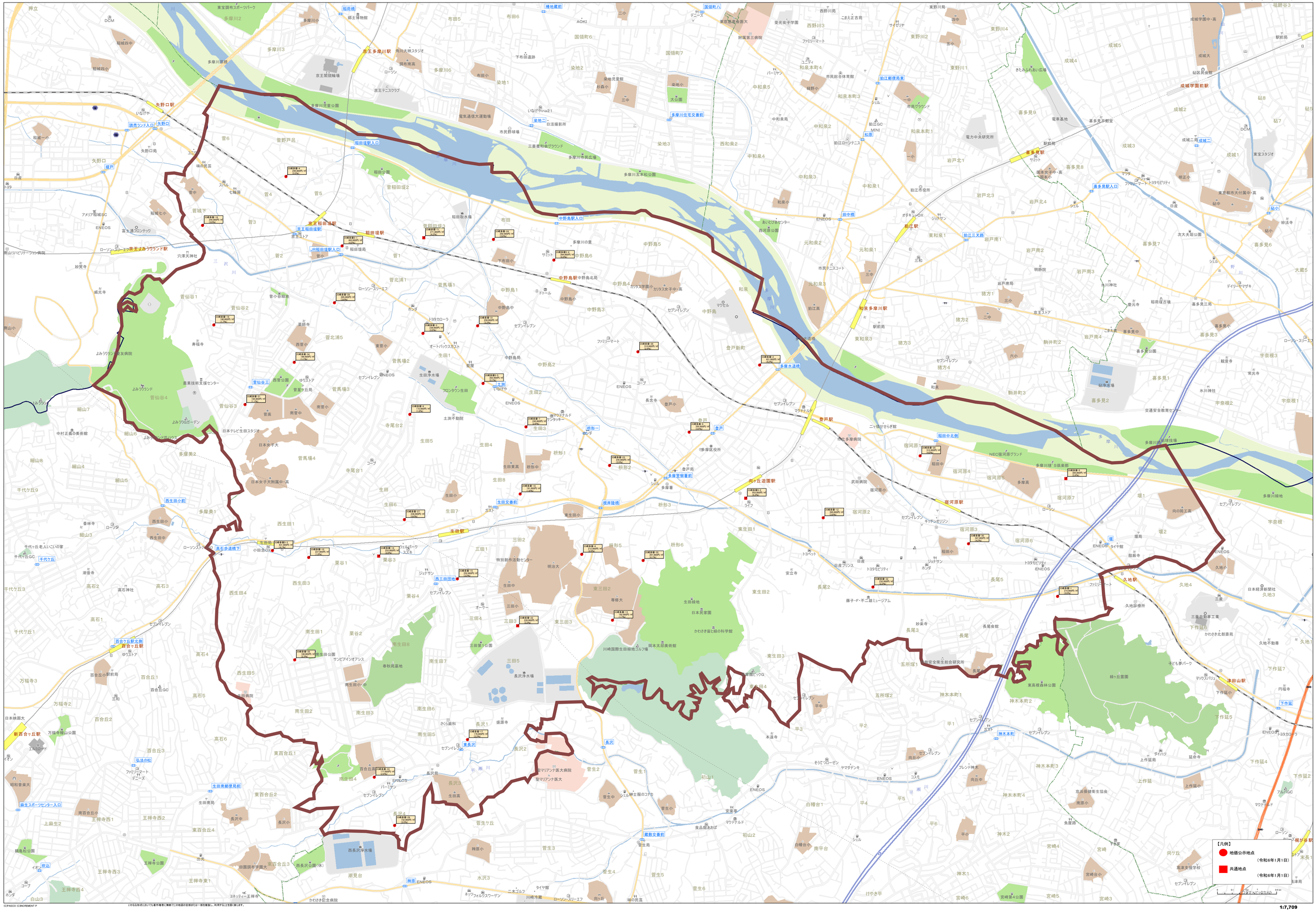

(C)PASCO (C)INCREMENT P
いかなる形式においても著作権者に無断でこの地図の全部または一部を複製し、利用することを固く禁じます。

14136 川崎市宮前区

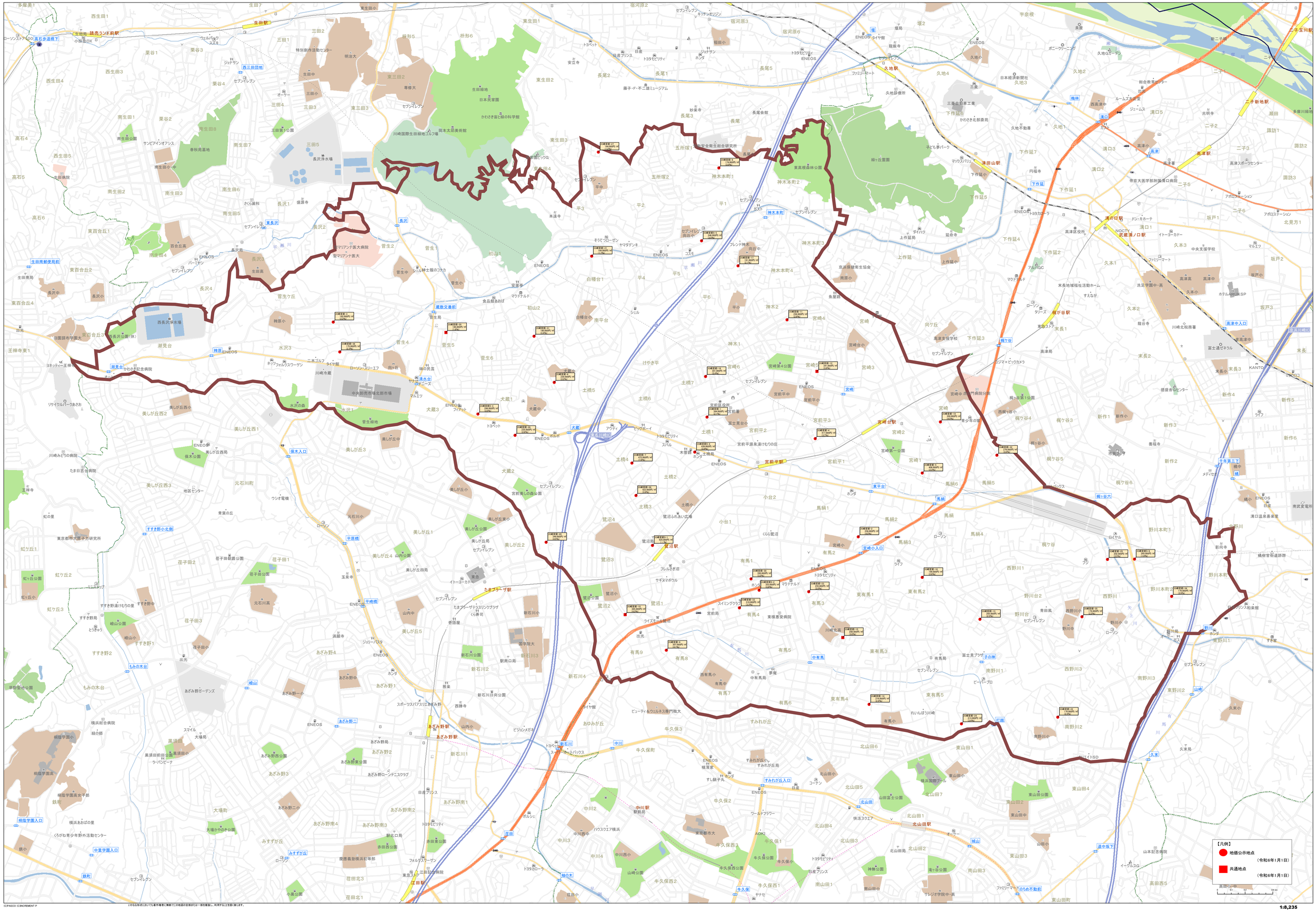

©ZENRIN ©PASCO ©INCREMENT P
いかなる形式においても著作権者に無断でこの地図の全部または一部を複製し、利用することを固く禁じます。

14137 川崎市麻生区

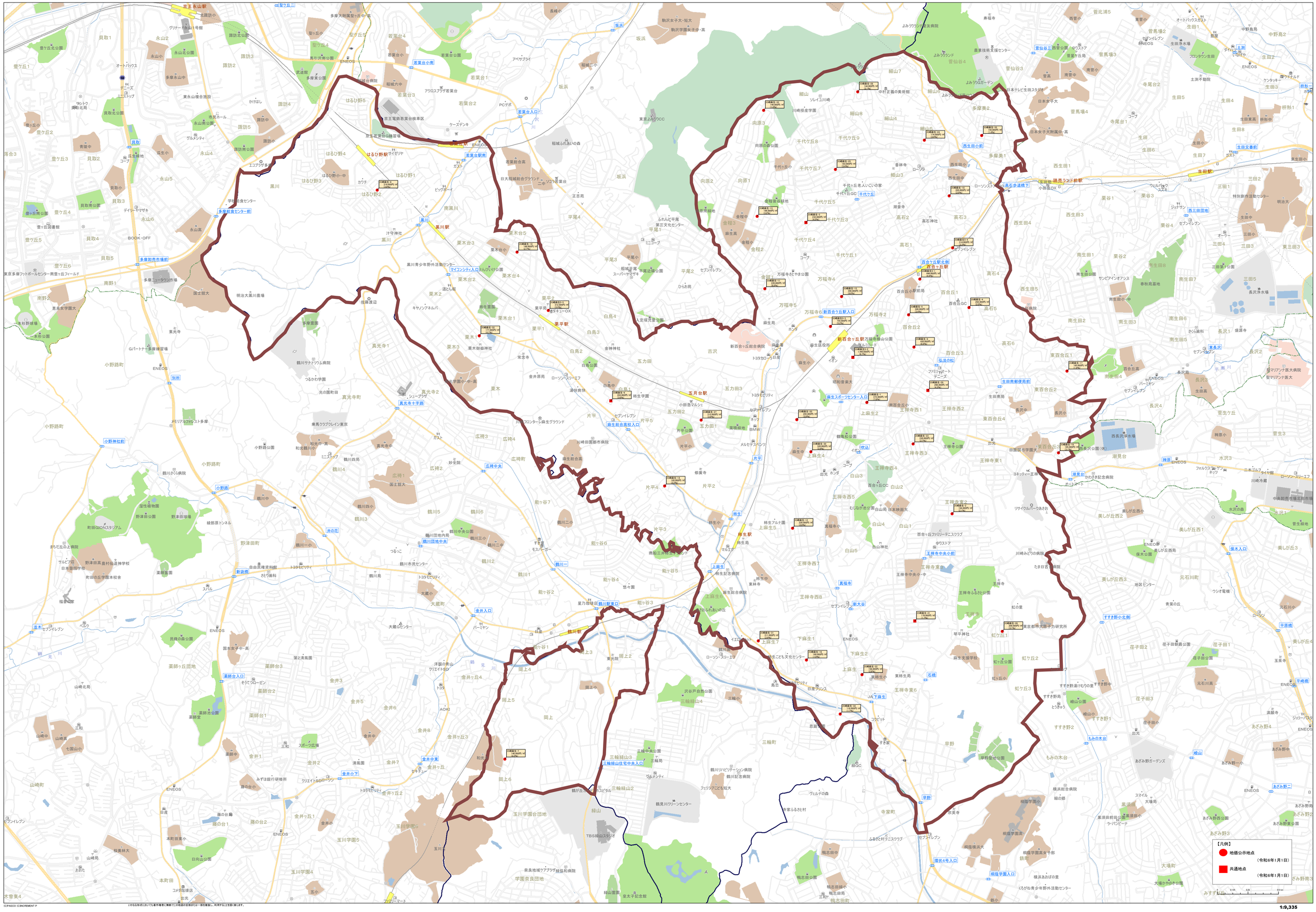

1:9,335

©PASCO ©INCREMENT P
いかなる形式においても事件毎に無断でこの地図の全部または一部を複製し、利用することを固く禁じます。

14151 相模原市緑区

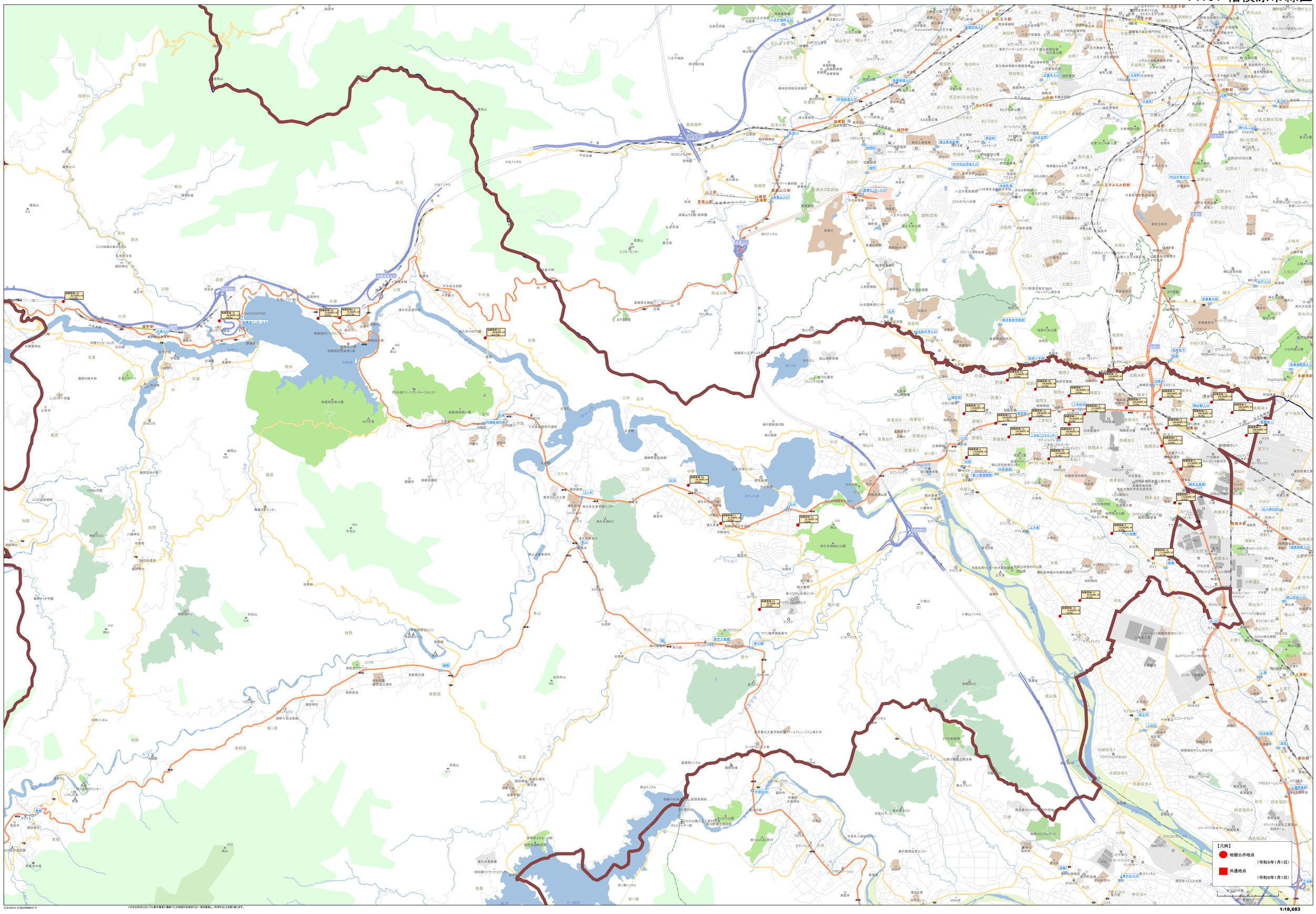

©ZENRIN ©PASCO ©INCREMENT P
いかなる形式においても著作権者に無断でこの地図の全部または一部を複製し、利用することを固く禁じます。

1:18,683

14152 相模原市中央区

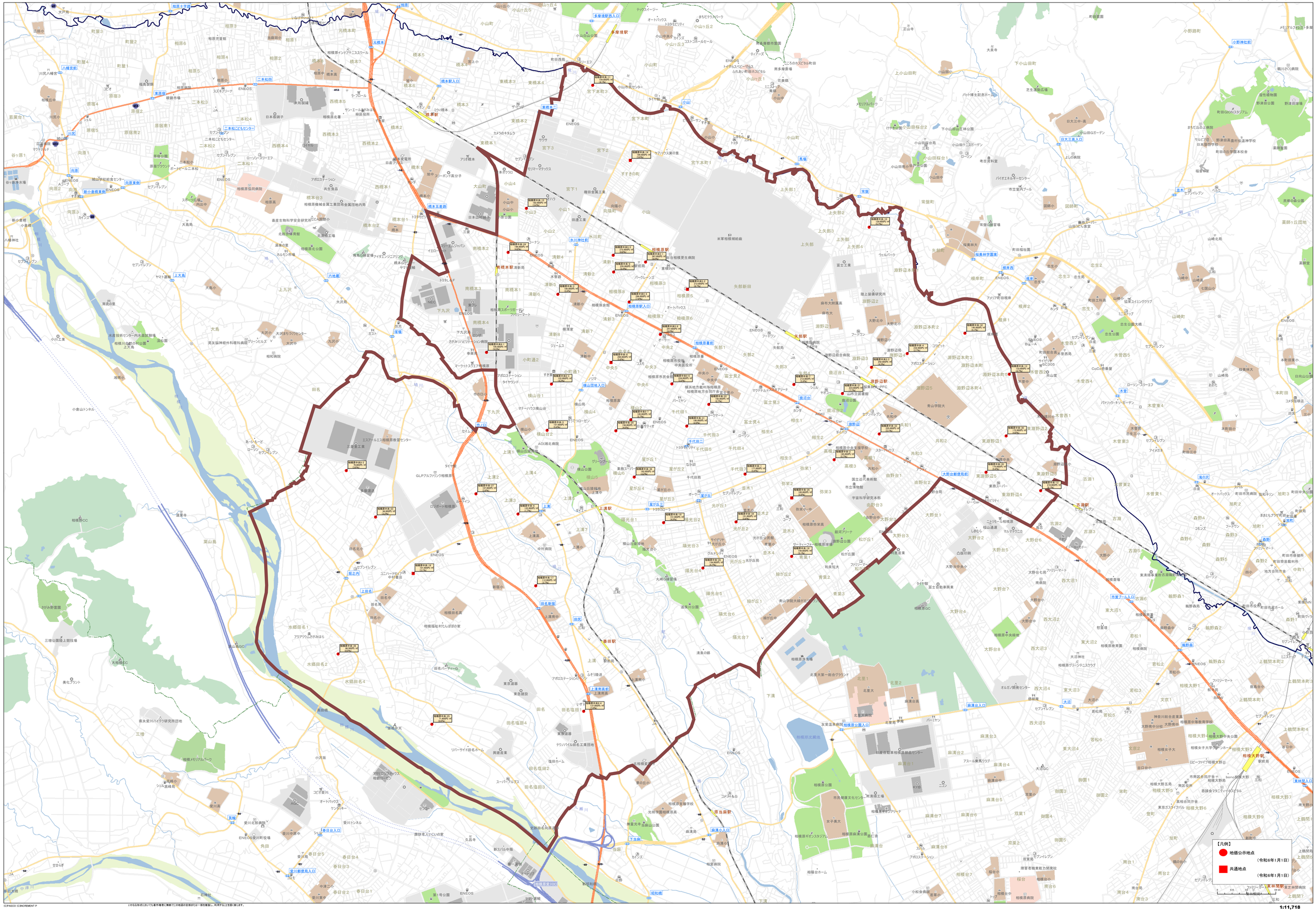

14153 相模原市南区

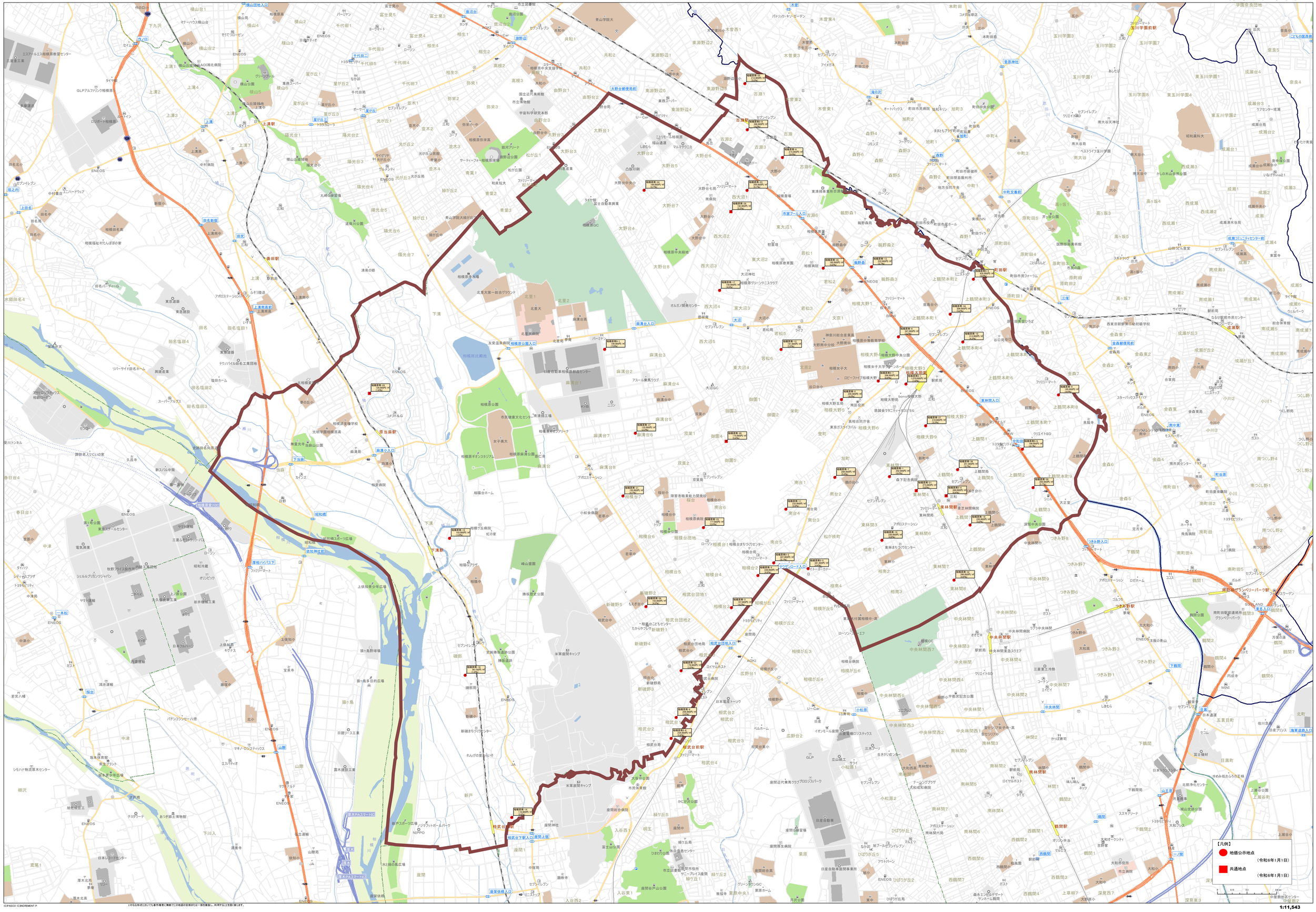

©PASCO ©INCREMENT P
いかなる形式においても著作権者に無断でこの地図の全部または一部を複製し、利用することを固く禁じます。

14201 横須賀市

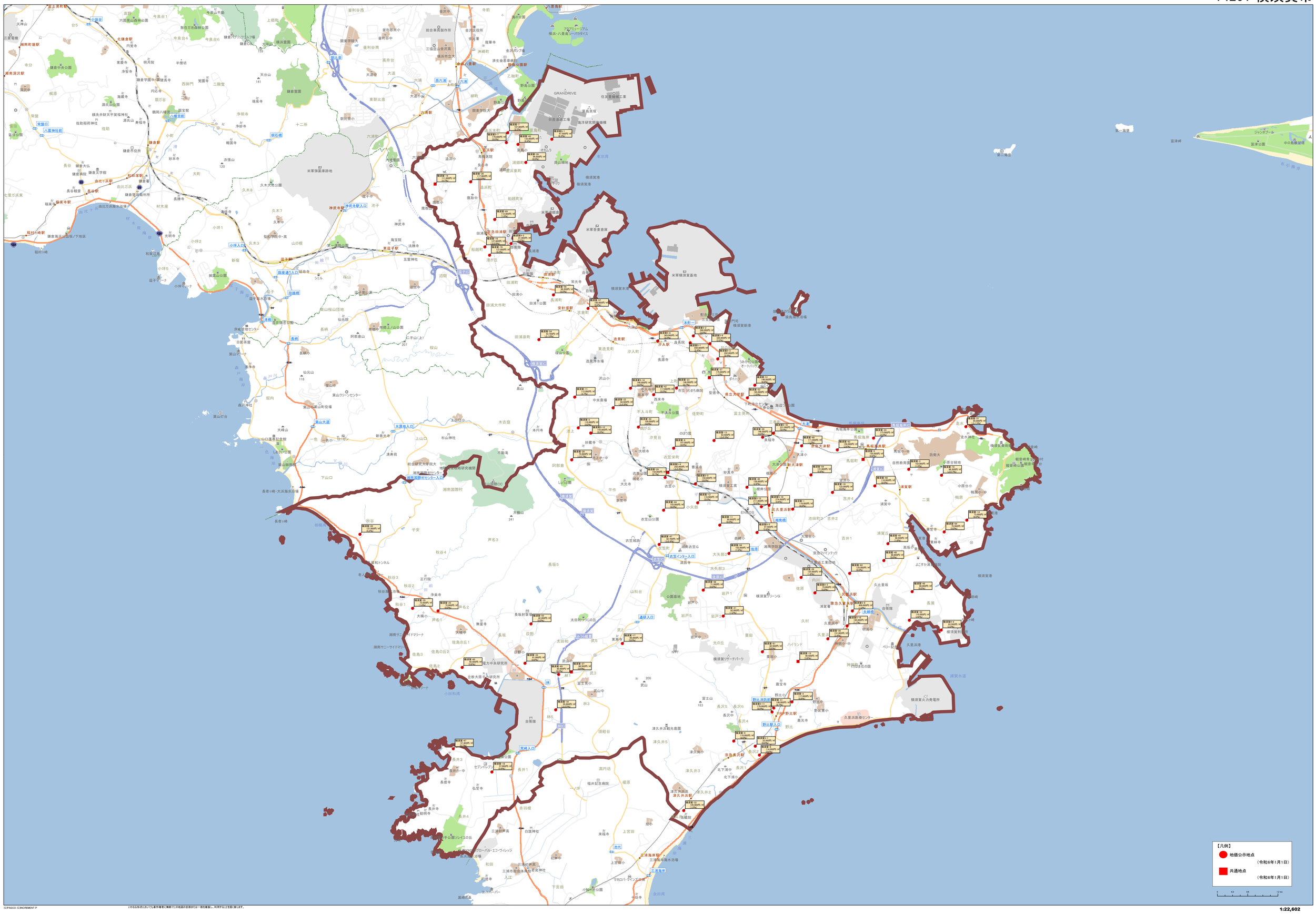

©PASCO ©ZENRIN CORPORATION P
いかなる形式においても著作権者に無断でこの地図の全部または一部を複製し、利用することを固く禁じます。

1:22,602

14203 平塚市

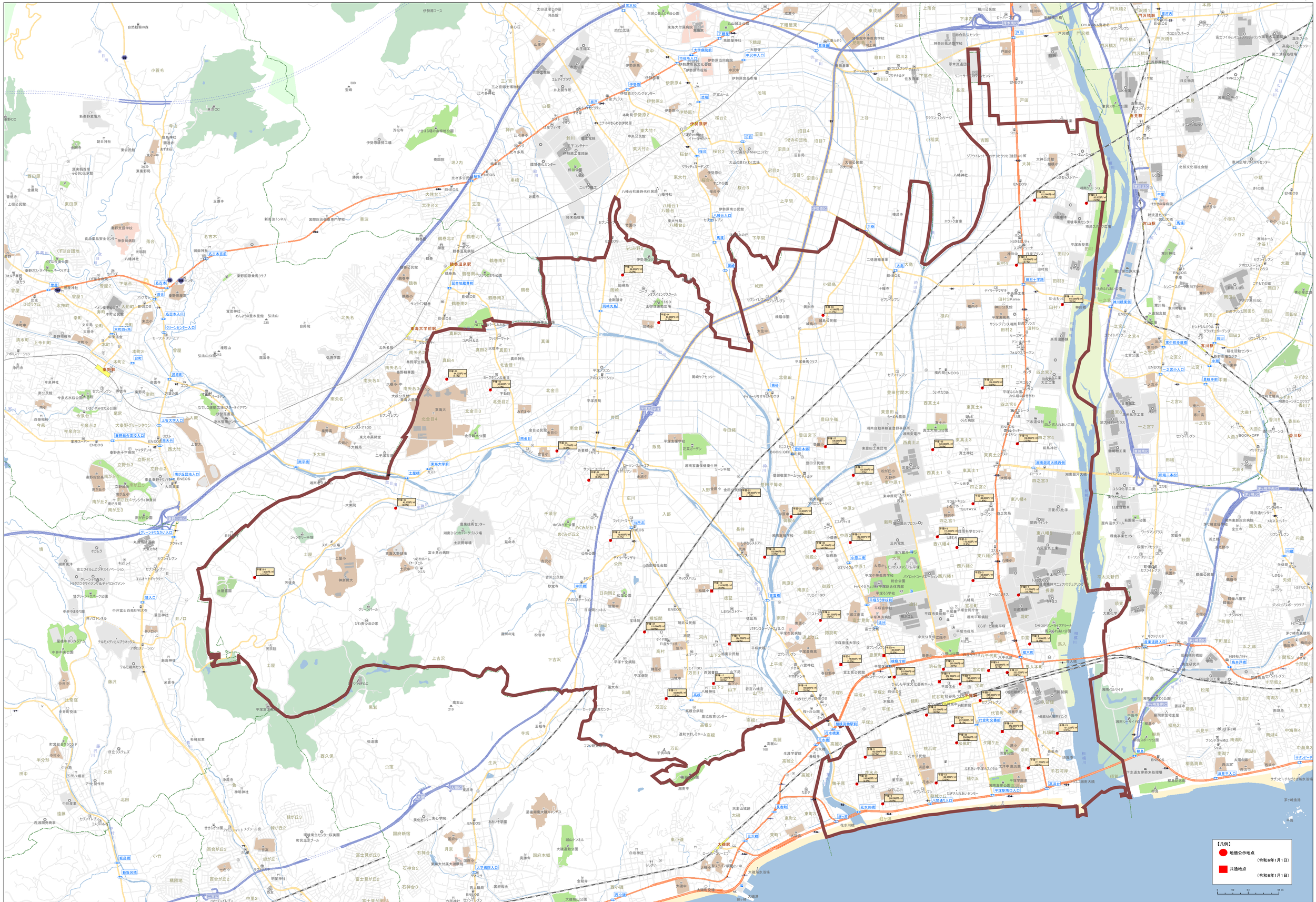

1:14,836

14204 鎌倉市

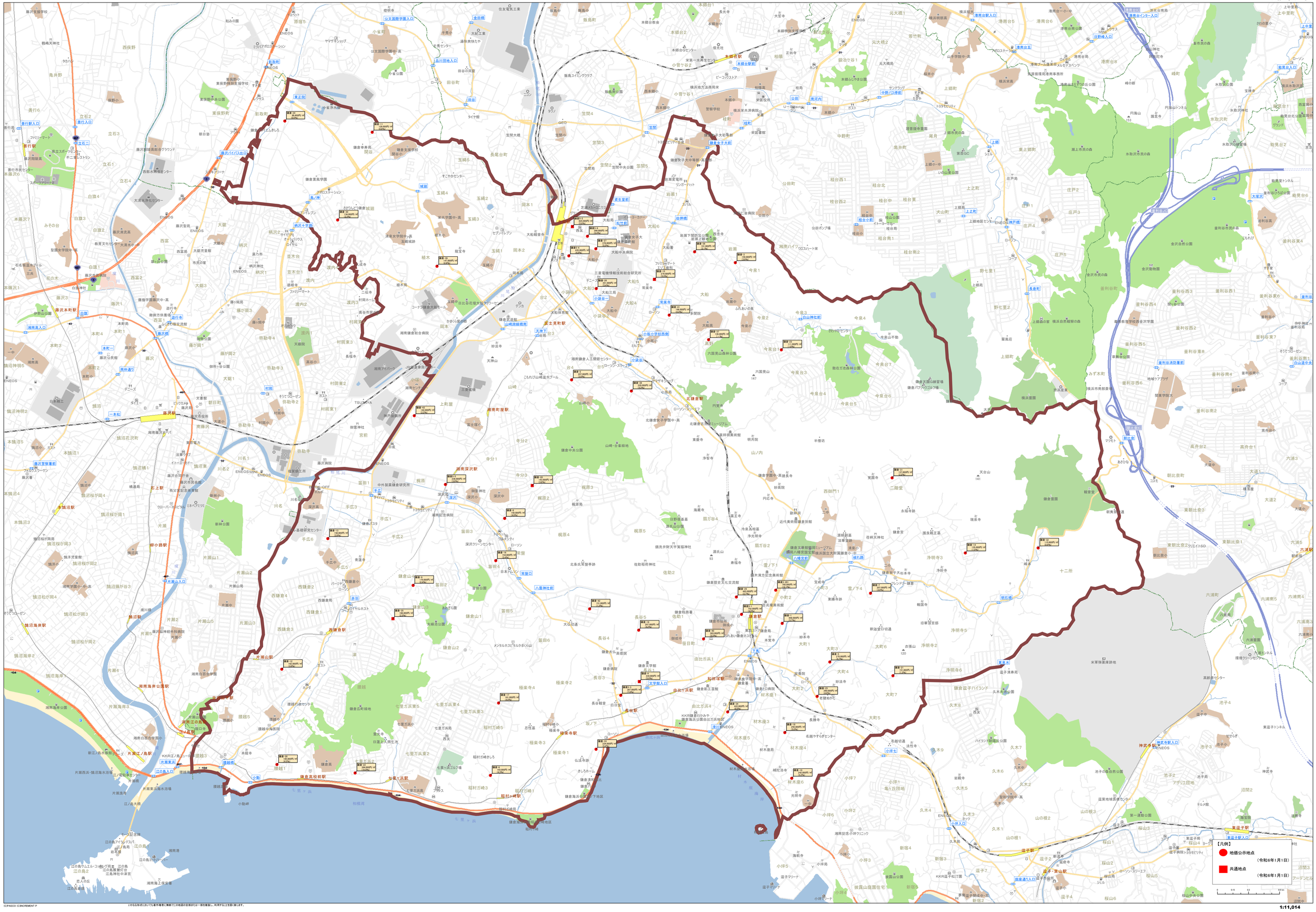

©PASCO ©INCREMENT P
いかなる形式においても著作権者に無断でこの地図の全部または一部を複製し、利用することを固く禁じます。

14205 藤沢市

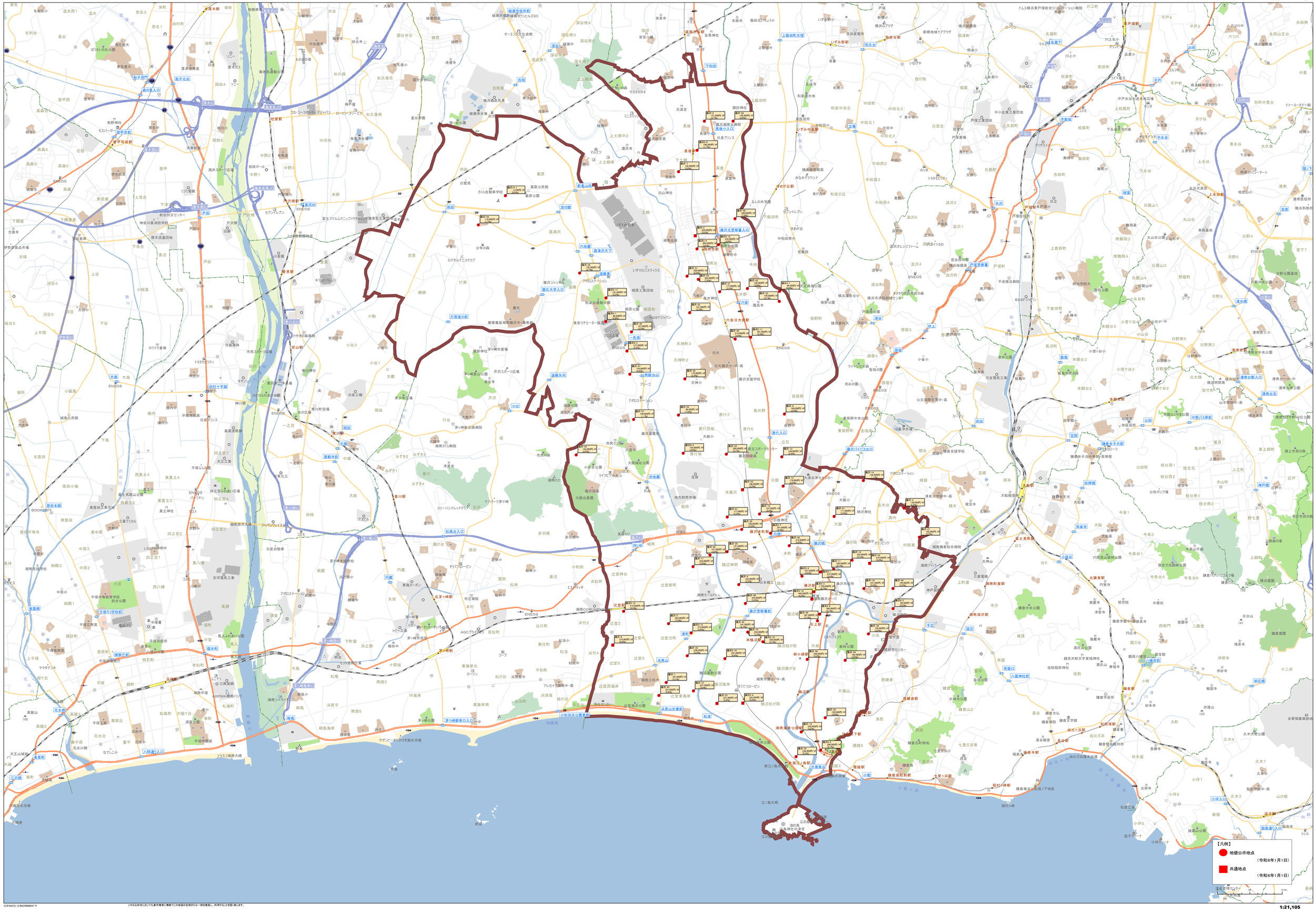

©ZENRIN ©PASCO ©INCREMENT P
いかなる形式においても事前書面に無断でこの地図の全部または一部を複製し、利用することを固く禁じます。

1:21,105

14206 小田原市

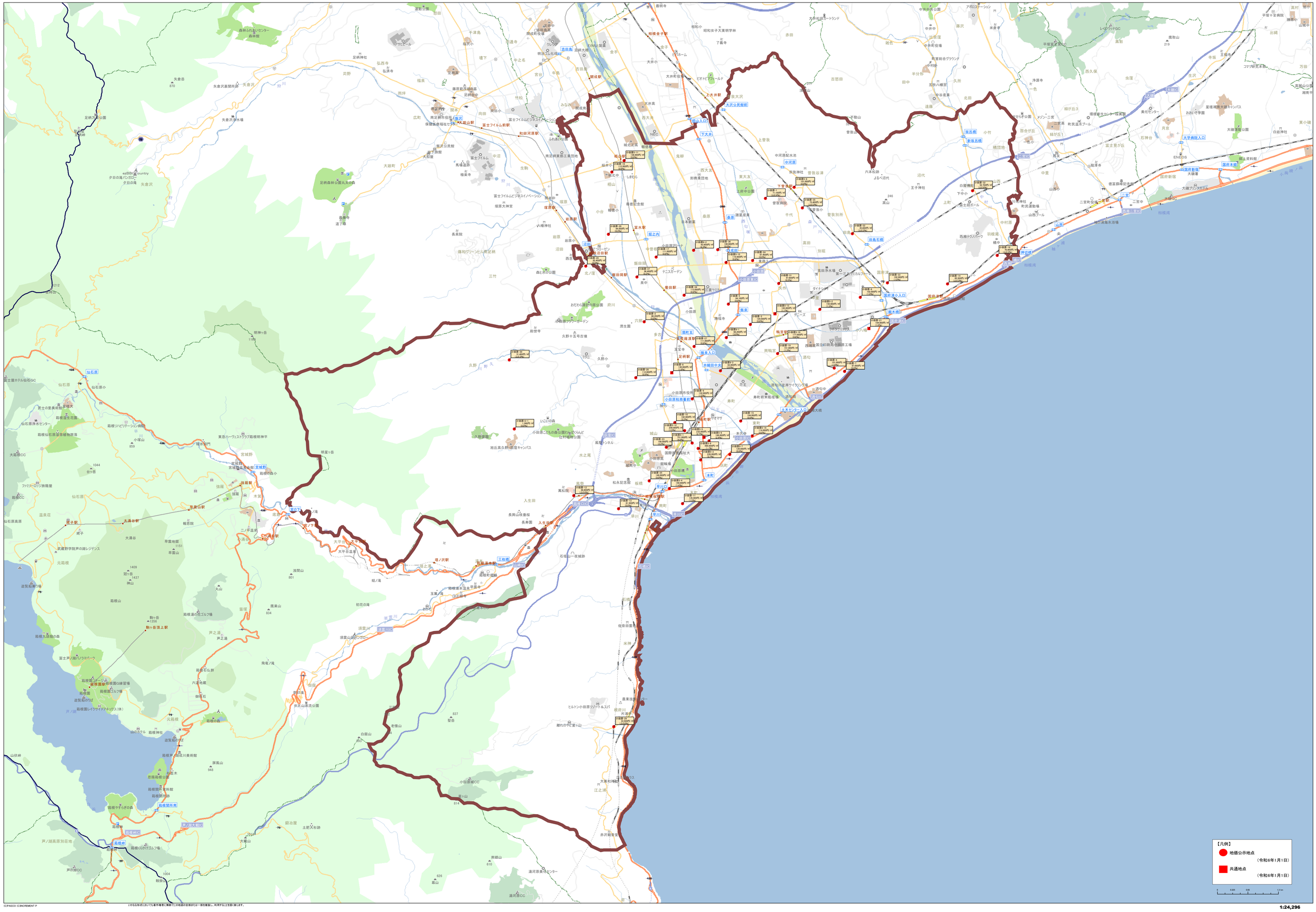

1:24,296

(C)PASCO (C)INCREMENT P
いかなる形式においても著作権者に無断でこの地図の全部または一部を複製し、利用することを固く禁じます。

14207 茅ケ崎市

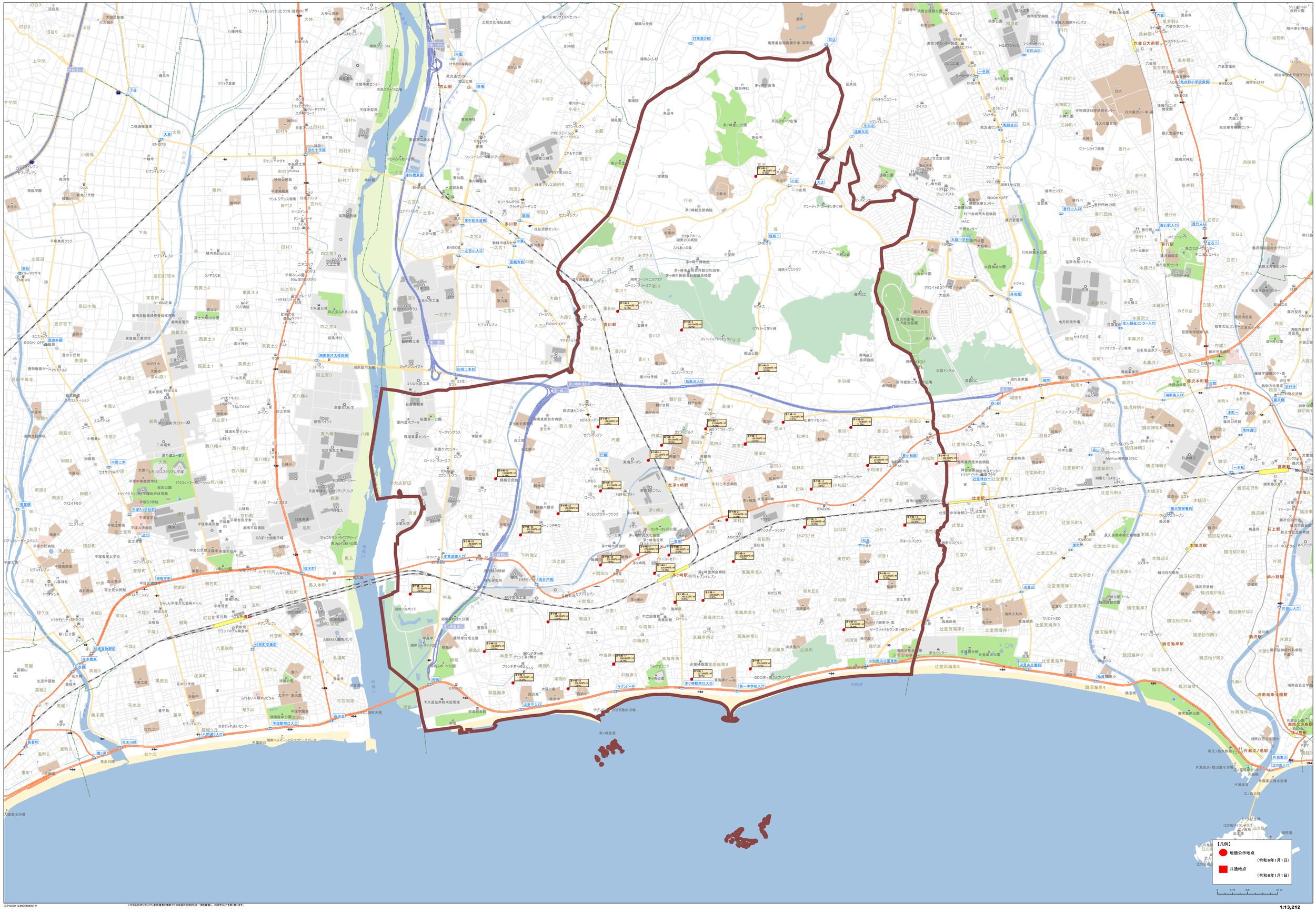

©ZENRIN ©ZENRIN
©PASCO ©ZENRIN
いかなる形式においても著作権者に無断でこの地図の全部または一部を複製し、利用することを固く禁じます。

1:13,212

14208 逗子市

【凡例】
地価公示地点
（令和6年1月1日）
共通地点
（令和6年1月1日）

1:7,347

(C)PASCO (C)INCREMENT P
いかなる形式においても著作権者に無断でこの地図の全部または一部を複製し、利用することを固く禁じます。

14210 三浦市

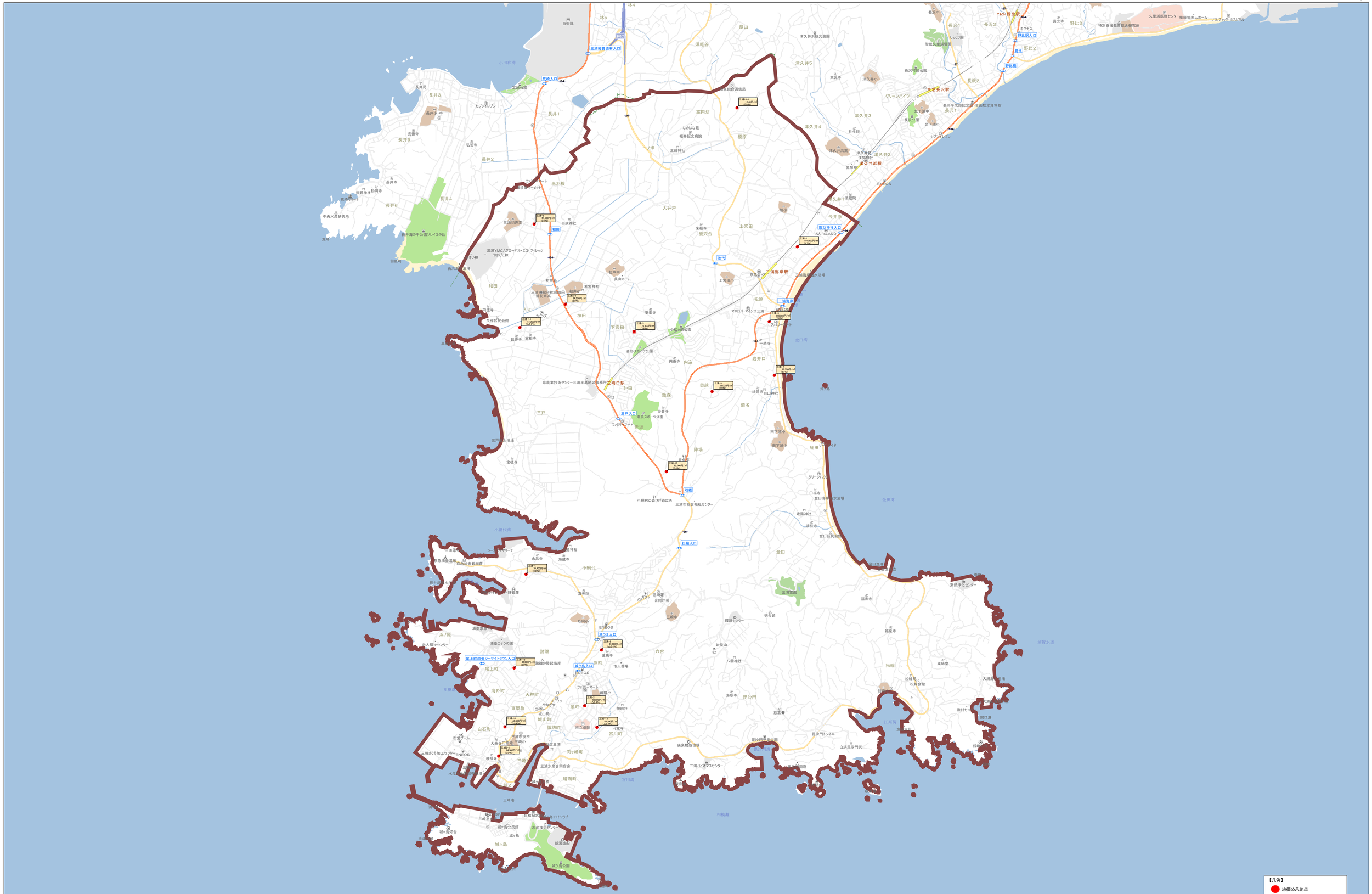

©ZENRIN ©ZENRIN
いかなる形式においても著作権者に無断でこの地図の全部または一部を複製し、利用することを固く禁じます。

1:12,963

14211 秦野市

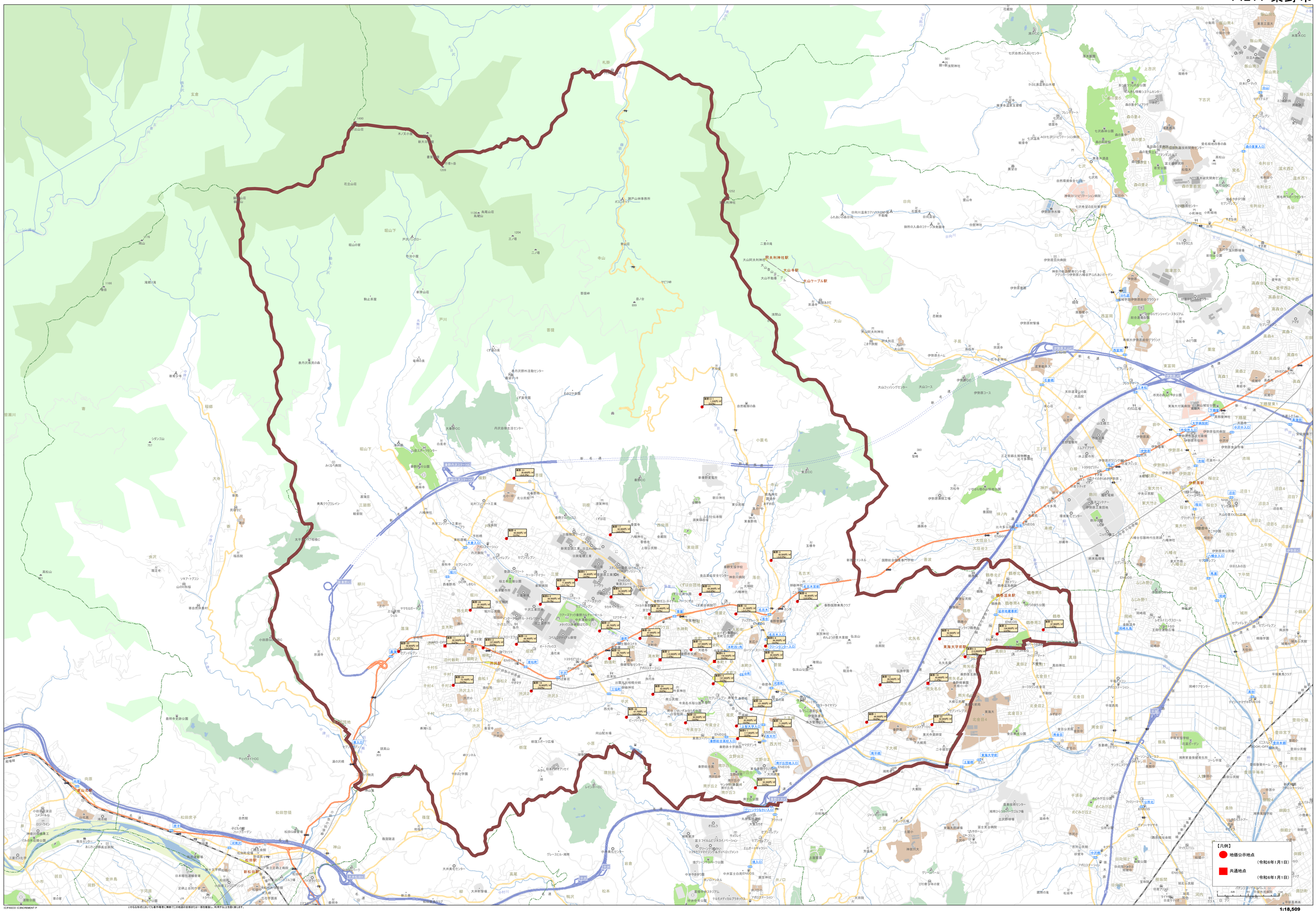

©ZENRIN ©PASCO ©INCREMENT P
いかなる形式においても著作権者に無断での複製の全部または一部を複製し、利用することを禁じます。

14212 厚木市

【凡例】
地価公示地点
（令和6年1月1日）
共通地点
（令和6年1月1日）

1:21,406

©PASCO ©ZENRIN
いかなる形式においても著作権者に無断でこの地図の全部または一部を複製し、利用することを禁じます。

14213 大和市

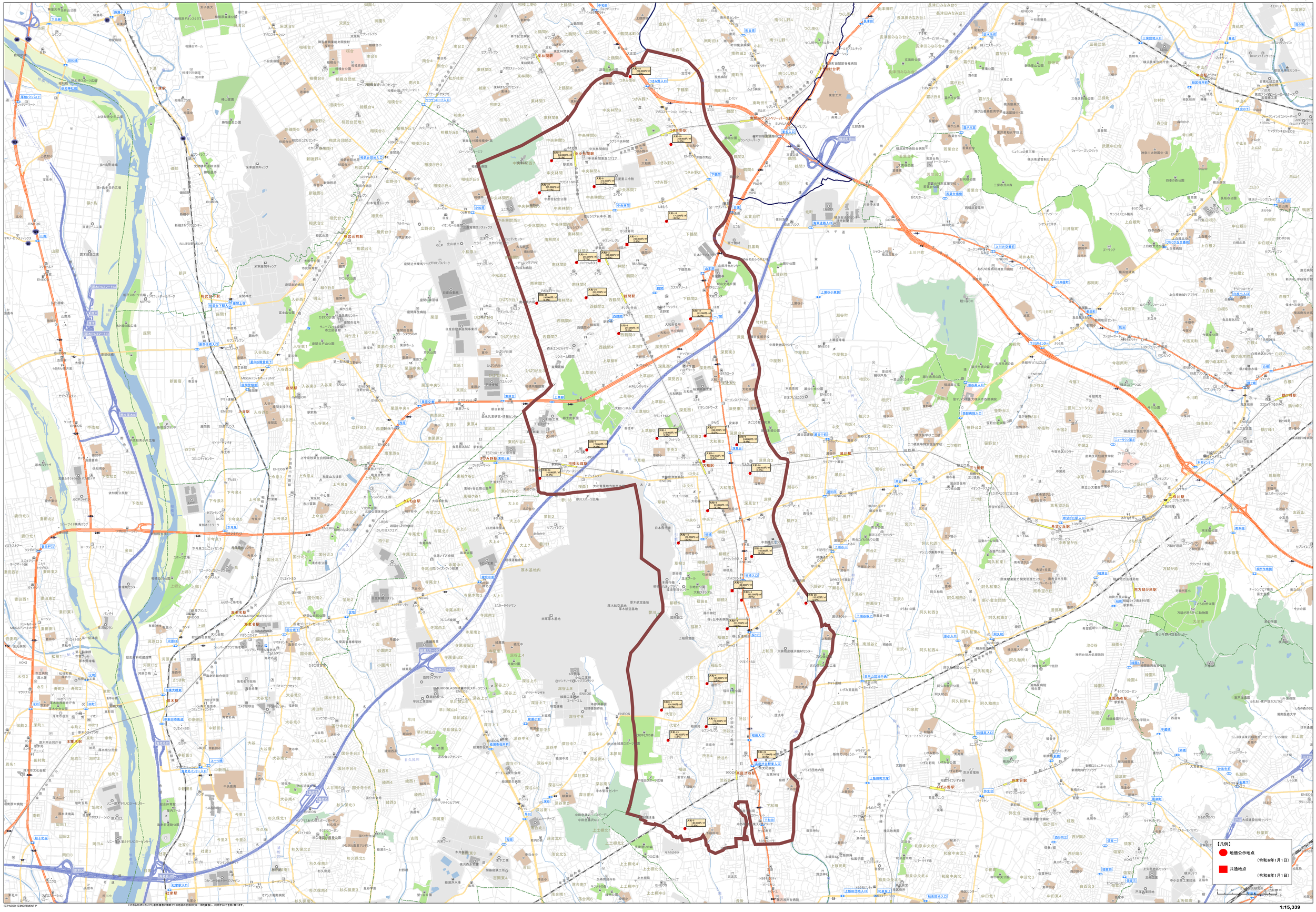

©ZENRIN ©PASCO ©INCREMENT P
いかなる形式においても著作権者に無断でこの地図の全部または一部を複製し、利用することを禁じます。

1:15,339

14214 伊勢原市

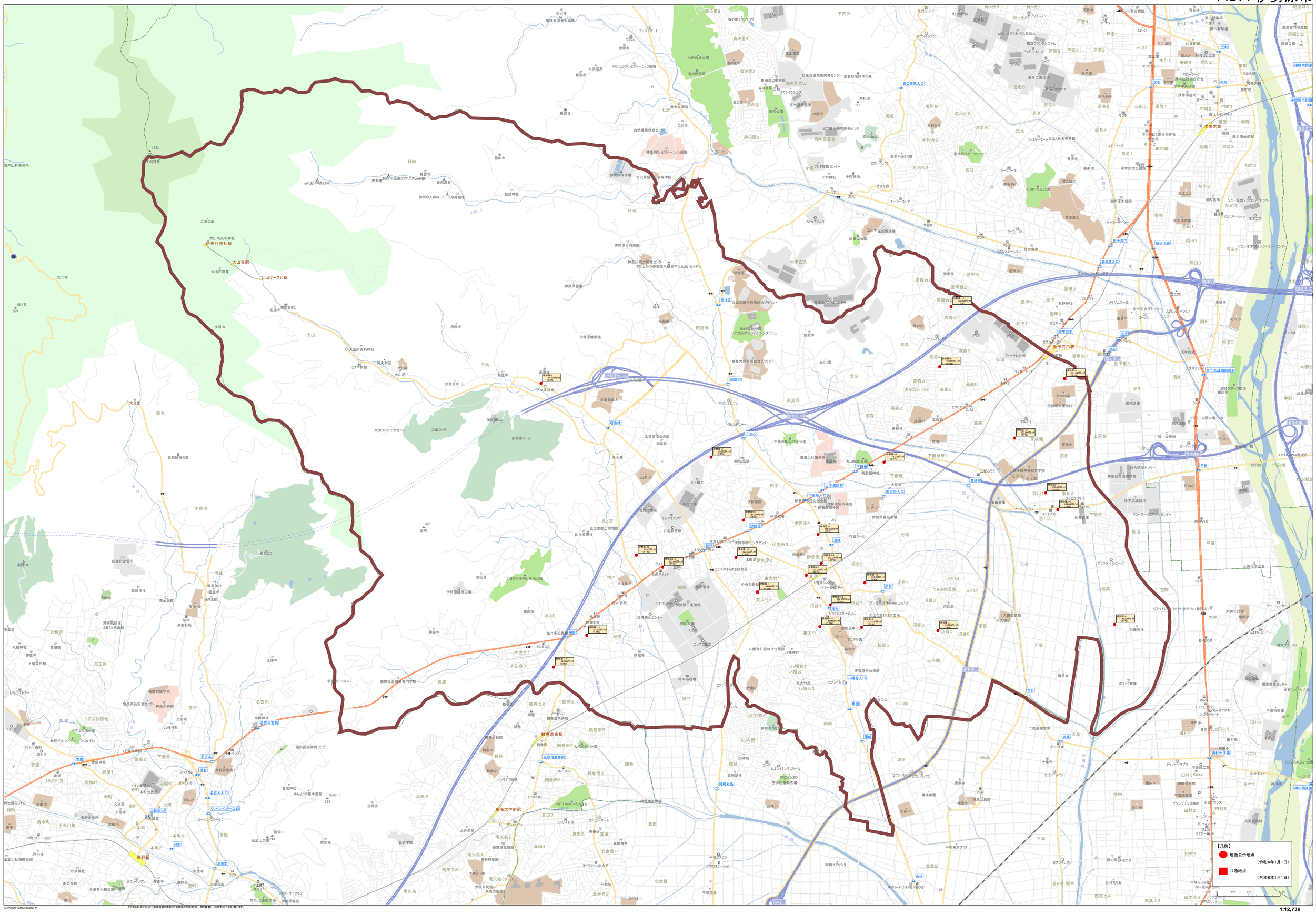

©PASCO ©INCREMENT P
いかなる形式においても事作権者に無断でこの地図の全部または一部を複製し、利用することを固く禁じます。

14215 海老名市

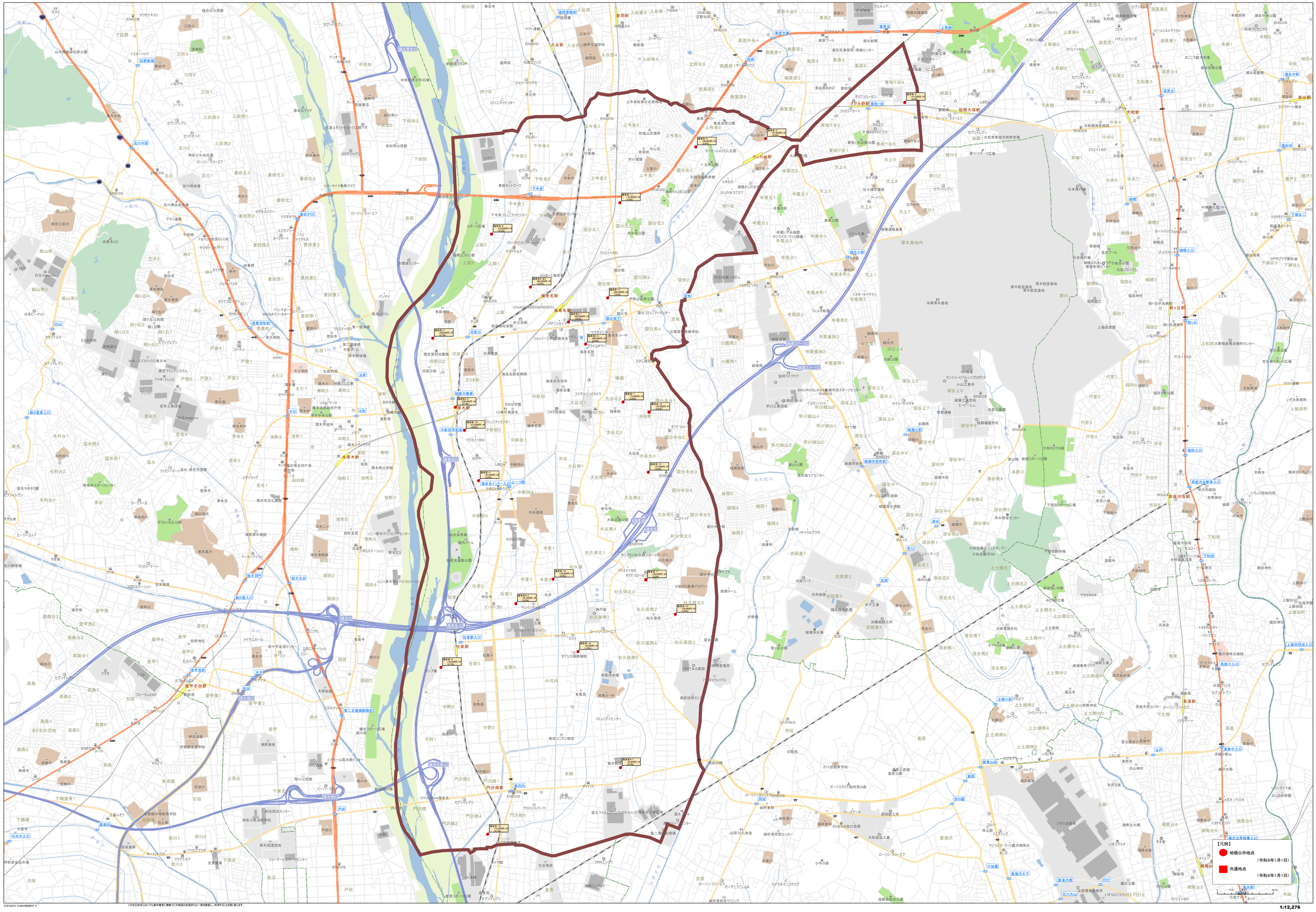

©PASCO ©INCREMENT P
いかなる形式においても著作権者に無断でこの地図の全部または一部を複製し、利用することを固く禁じます。

14216 座間市

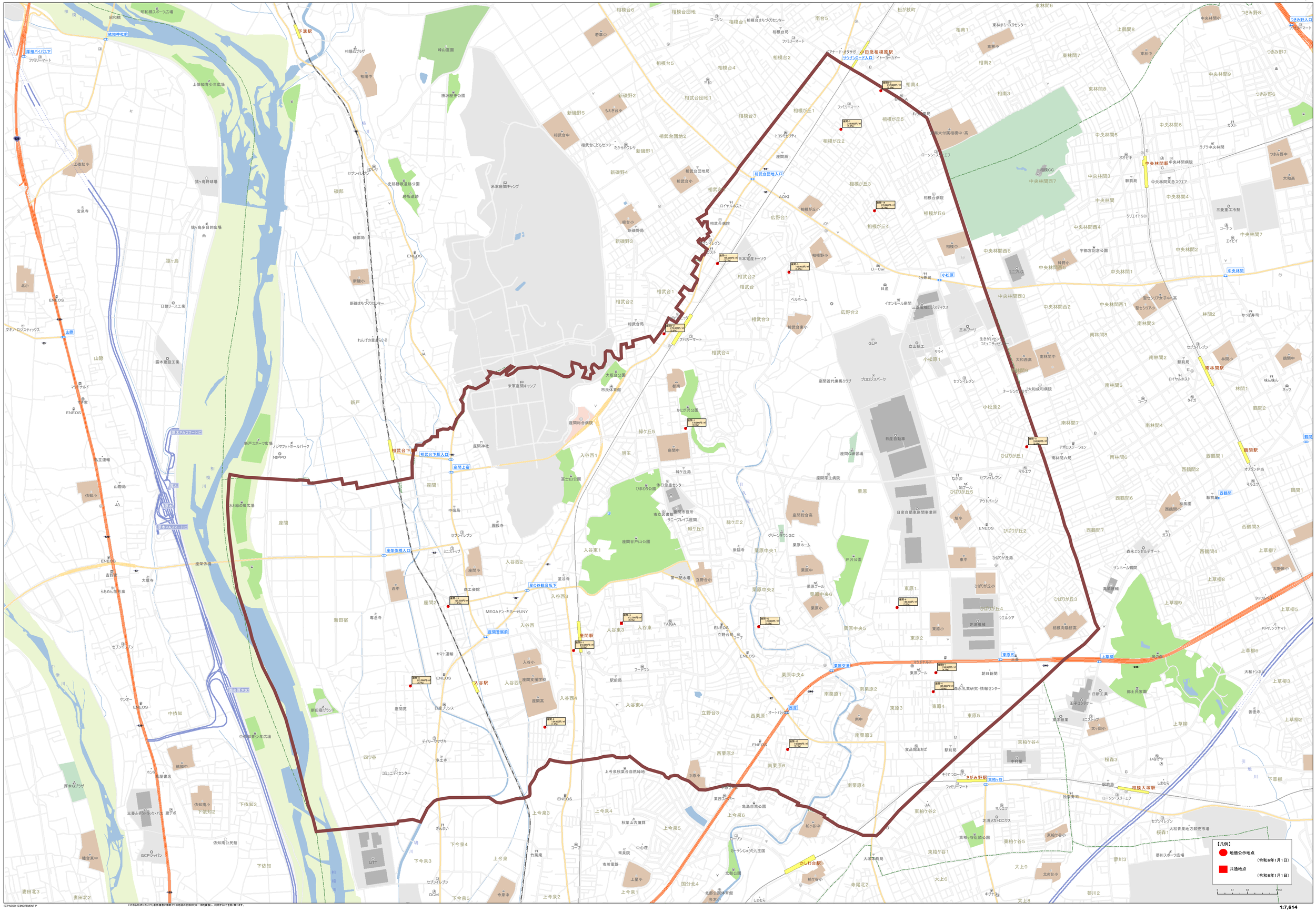

1:7,614

14217 南足柄市

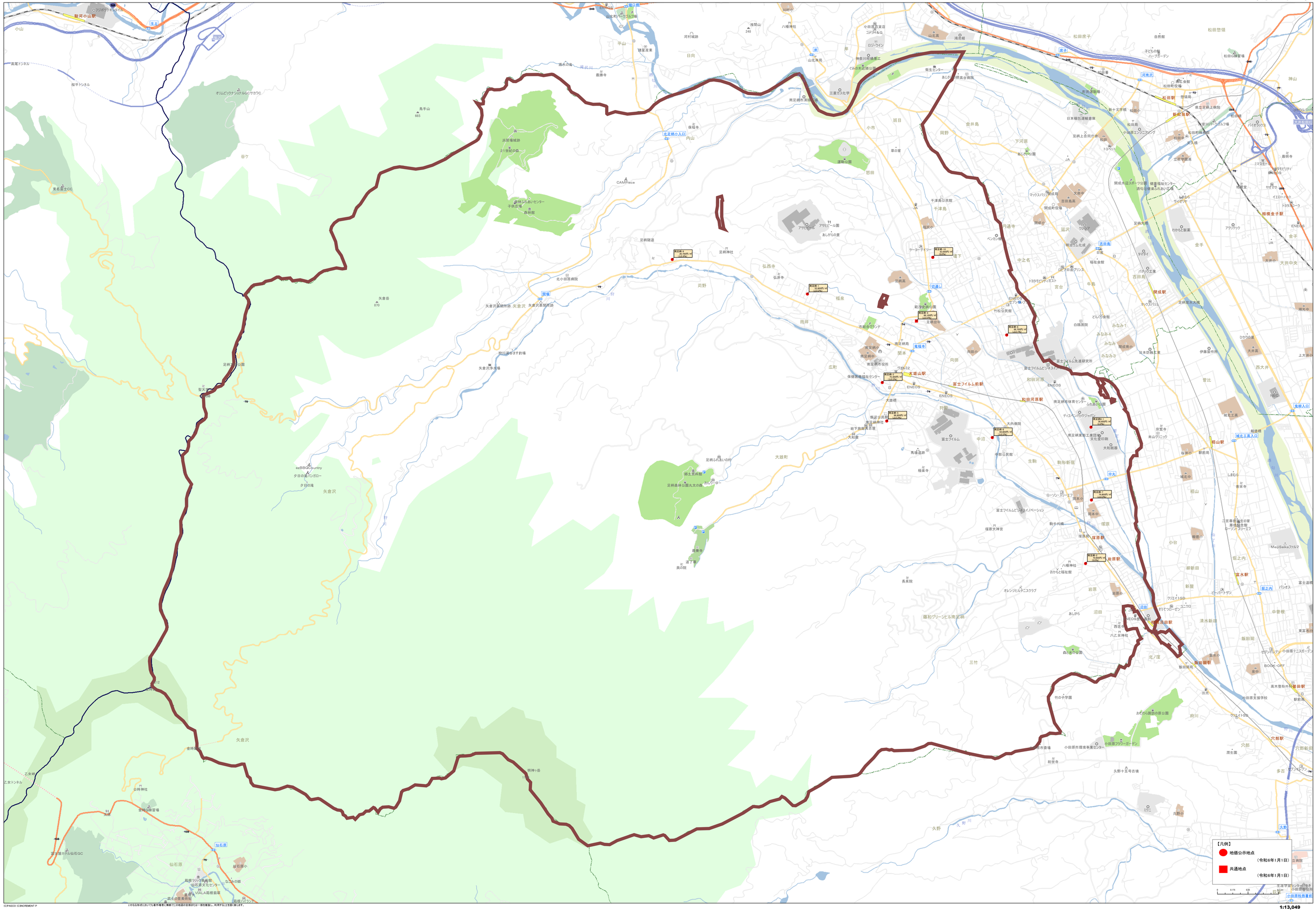

(C)PASCO (C)INCREMENT P
いかなる形式においても著作権者に無断での地図の全部または一部を複製し、利用することを固く禁じます。

1:13,049

14218 綾瀬市

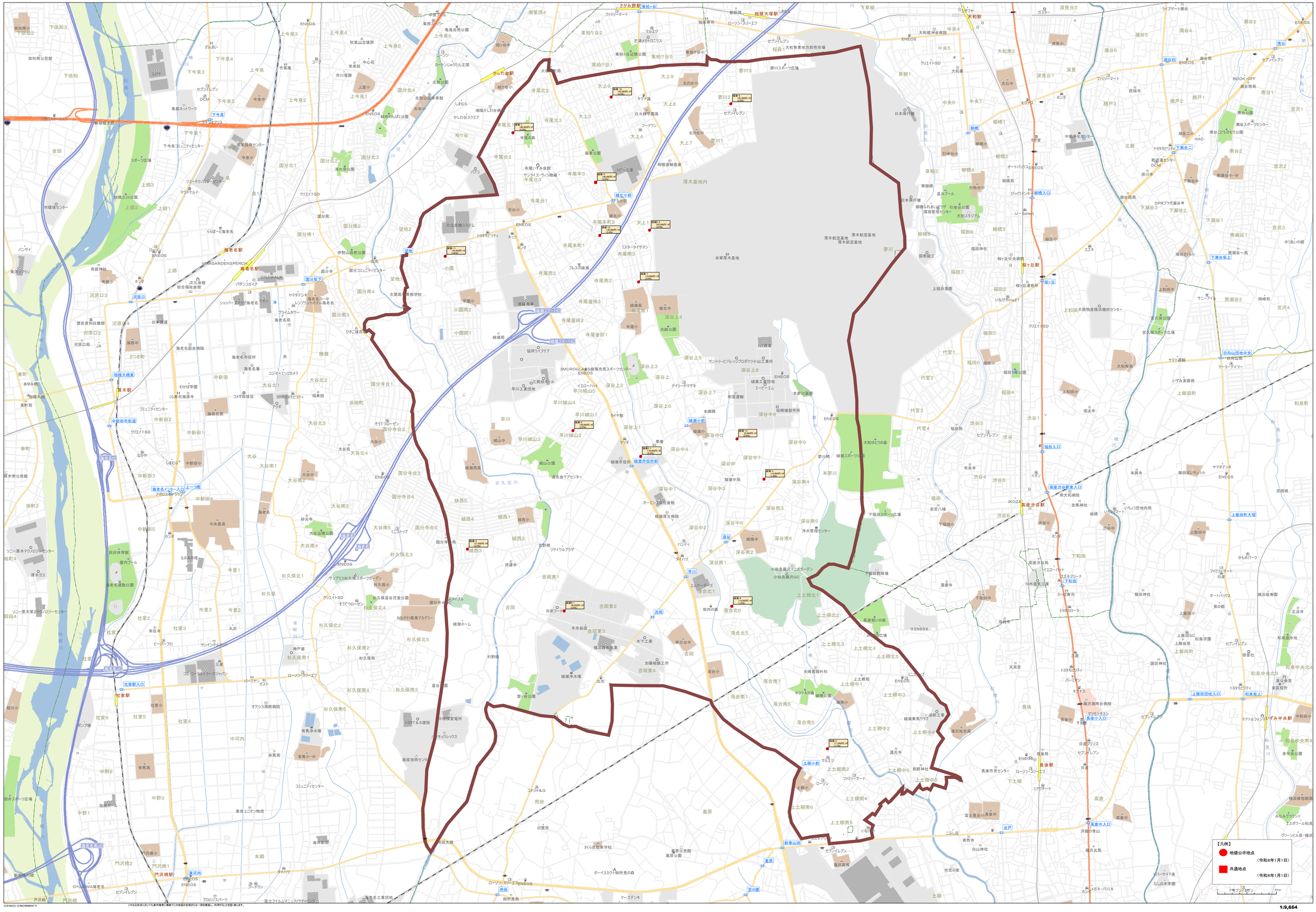

©PASCO ©INCREMENT P
いかなる形式においても著作権者に無断でこの地図の全部または一部を複製し、利用することを固く禁じます。

14301 三浦郡葉山町

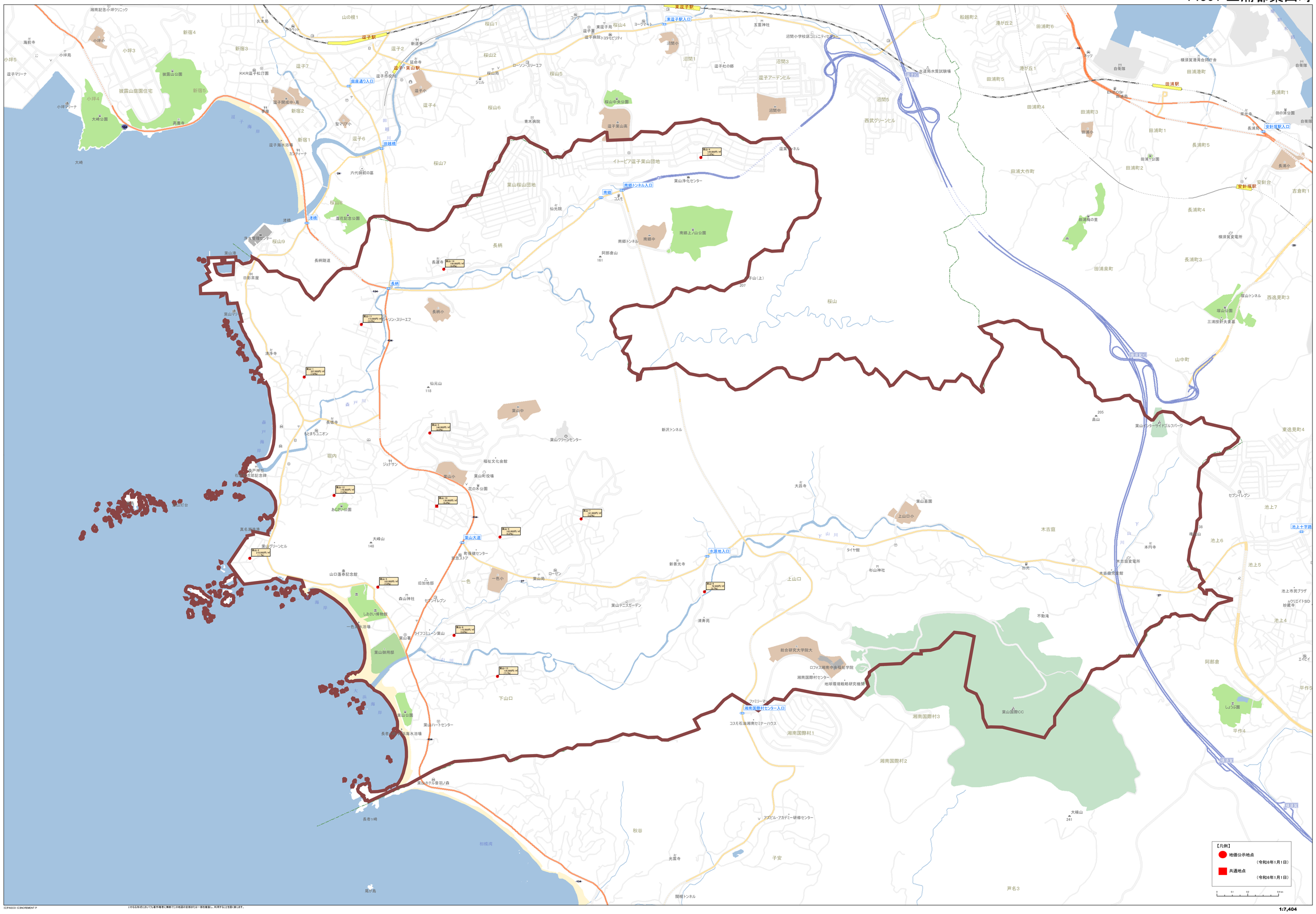

1:7,404

©PASCO ©ZINCREMENT P

いかなる形式においても著作権者に無断でこの地図の全部または一部を複製し、利用することを禁じます。

14321 高座郡寒川町

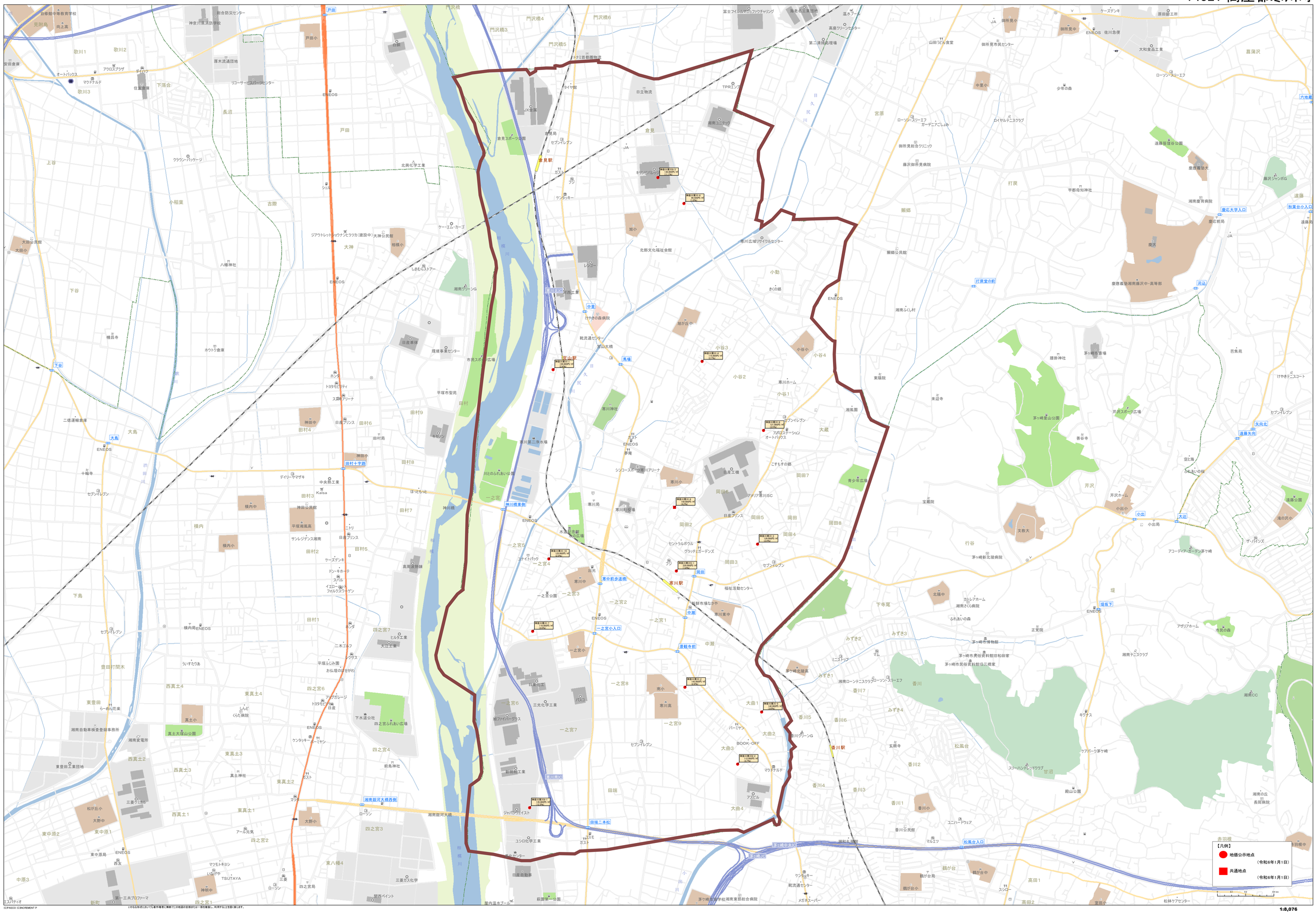

1:8,076

©ZENRIN ©ZENCHEMENT P
いかなる形式においても著作権者に無断でこの地図の全部または一部を複製し、利用することを固く禁じます。

14341 中郡大磯町

【凡例】
地価公示地点
（令和6年1月1日）
共通地点
（令和6年1月1日）

1:7,243

(C)PASCO (C)INCREMENT P
いかなる形式においても著作権者に無断でこの地図の全部または一部を複製し、利用することを固く禁じます。

14342 中郡二宮町

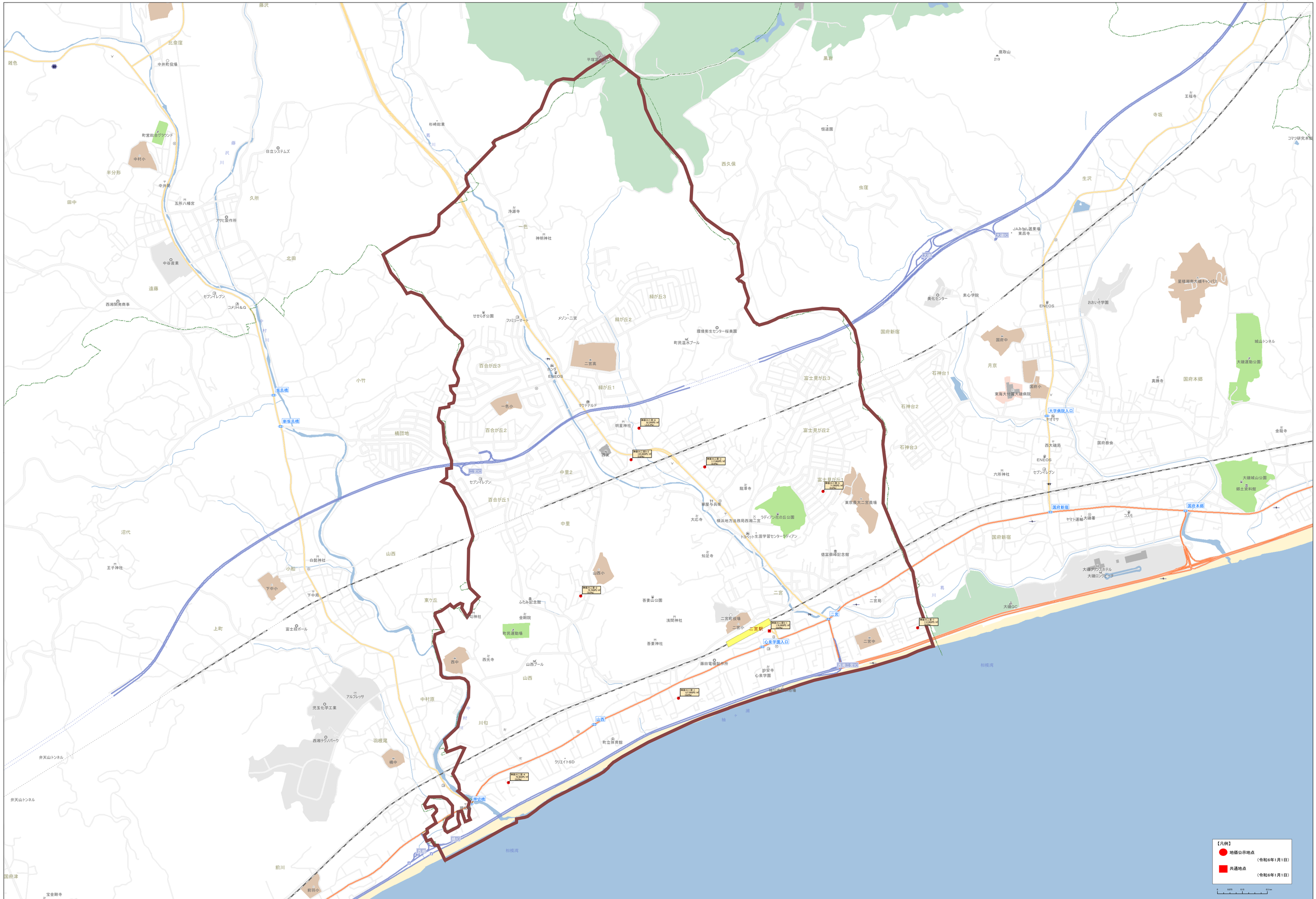

©PASCO ©INCREMENT P
いかなる形式においても著作権者に無断でこの地図の全部または一部を複製し、利用することを固く禁じます。

14361 足柄上郡中井町

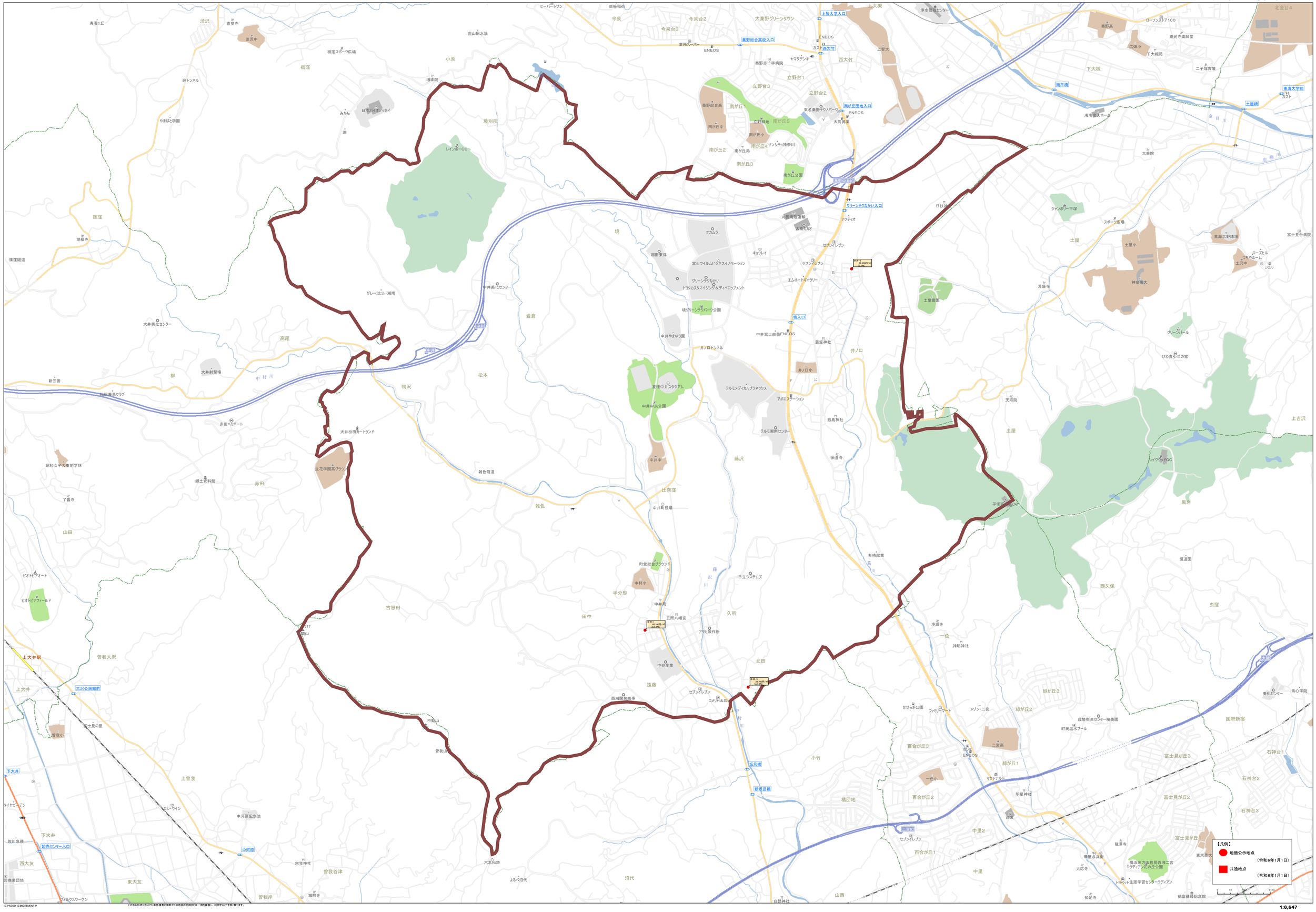

©PASCO ©INCREMENT P
いかなる形式においても著作権者に無断でこの地図の全部または一部を複製し、利用することを固く禁じます。

14362 足柄上郡大井町

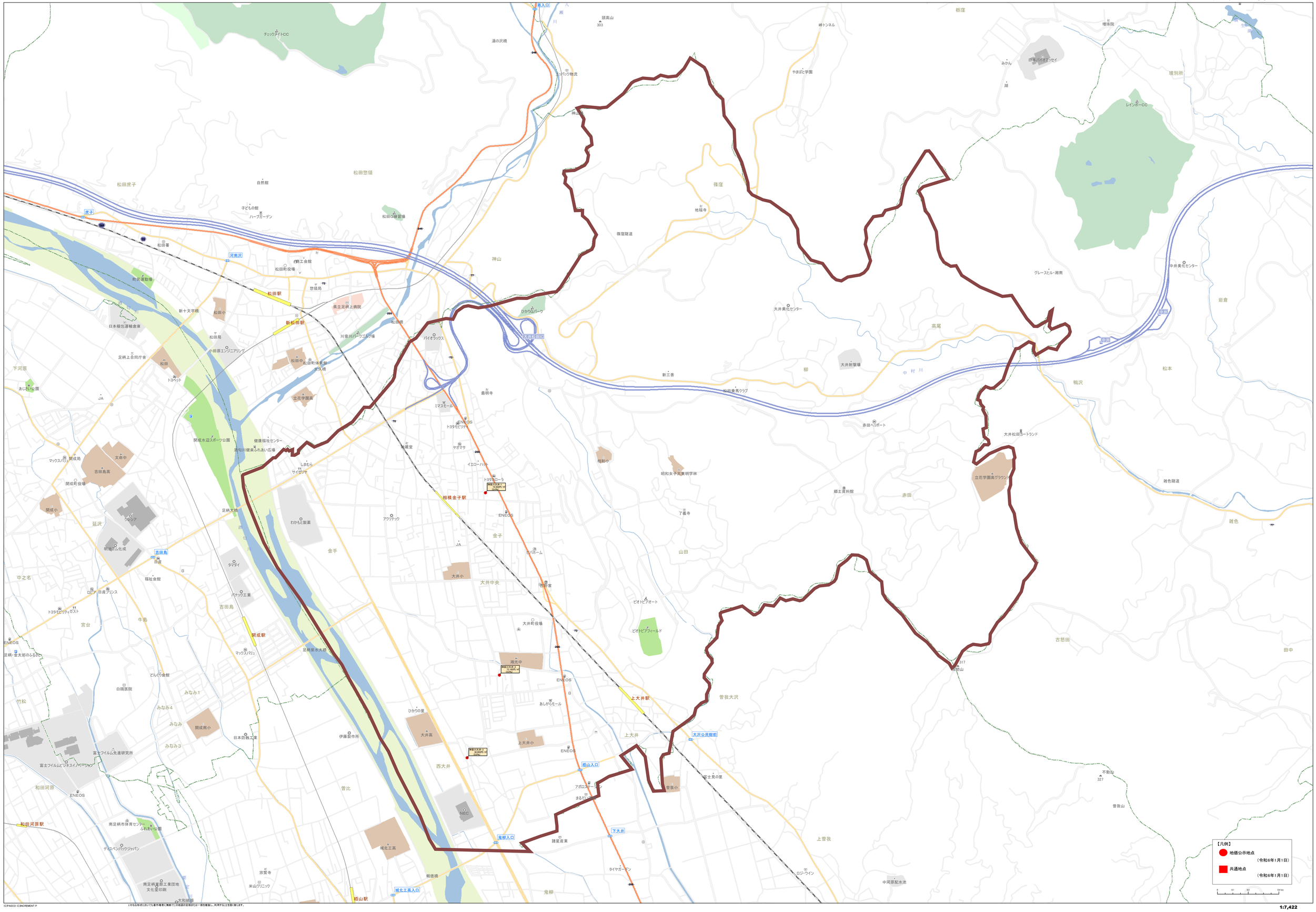

©PASCO ©INCREMENT P
いかなる形式においても著作権者に無断でこの地図の全部または一部を複製し、利用することを固く禁じます。

14363 足柄上郡松田町

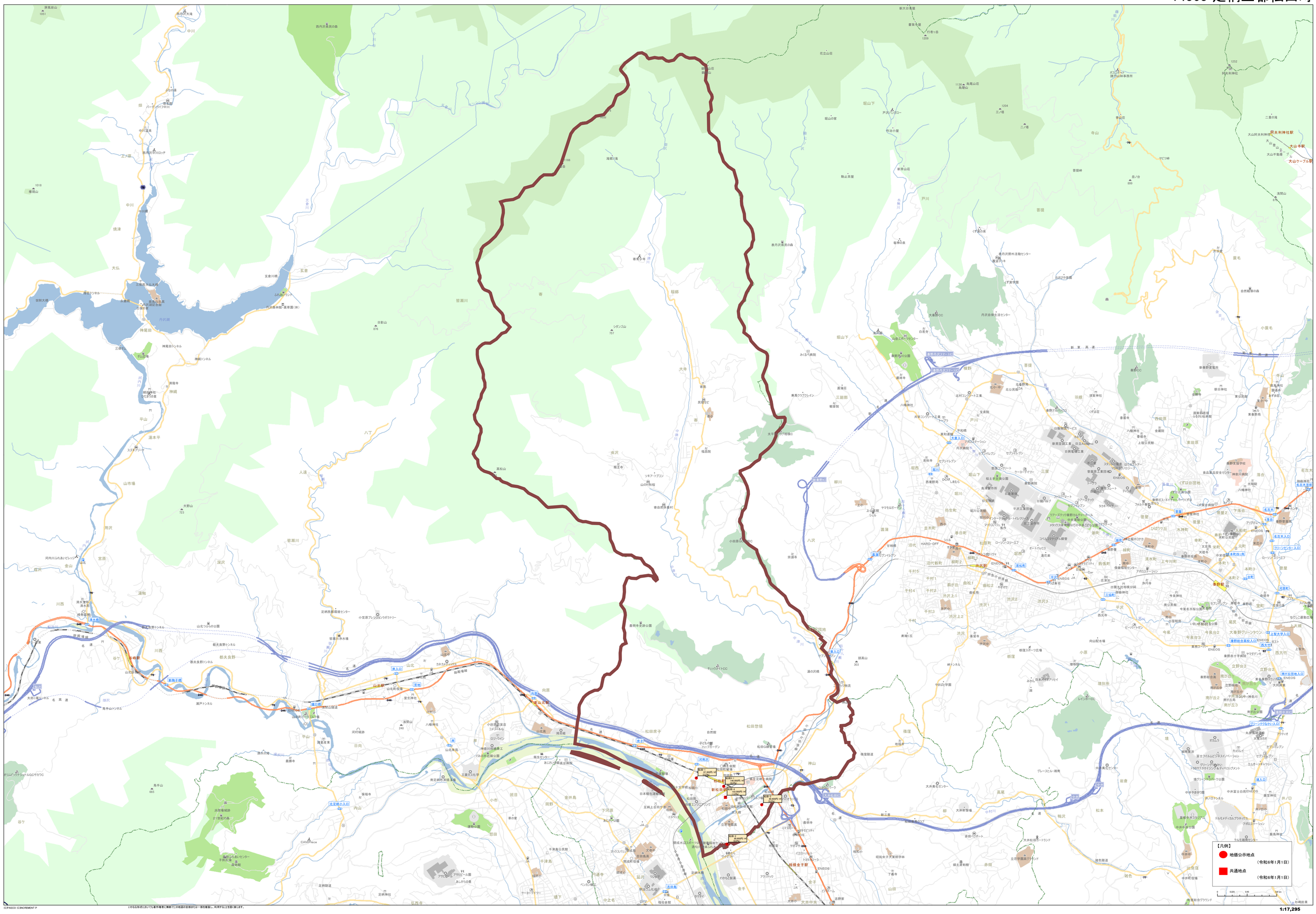

(C)PASCO (C)INCREMENT P

いかなる形式においても著作権者に無断でこの地図の全部または一部を複製し、利用することを禁じます。

1:17,295

14364 足柄上郡山北町

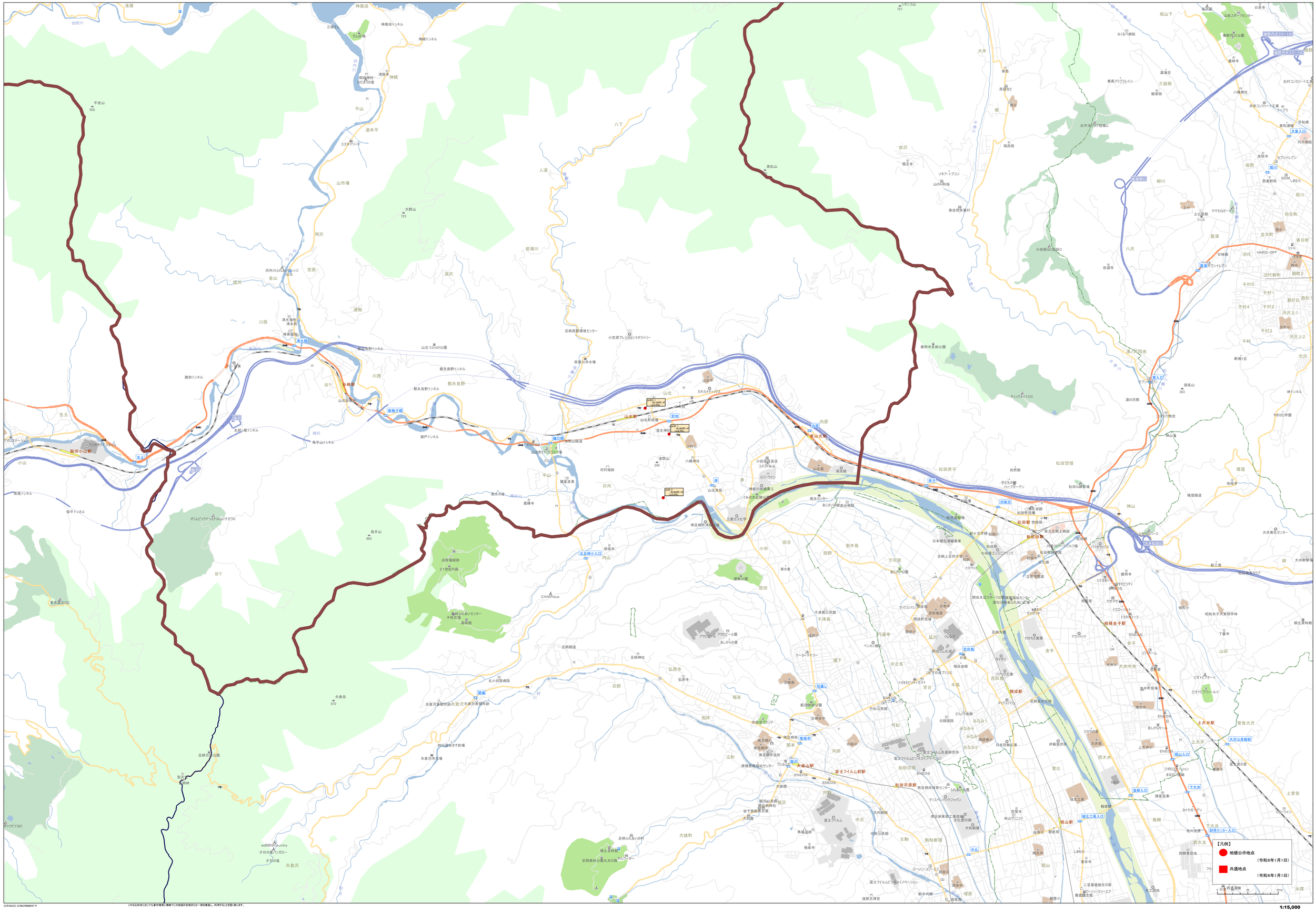

©PASCO ©ENORMENT P
いかなる形式においても著作権者に無断でこの地図の全部または一部を複製し、利用することを固く禁じます。

14366 足柄上郡開成町

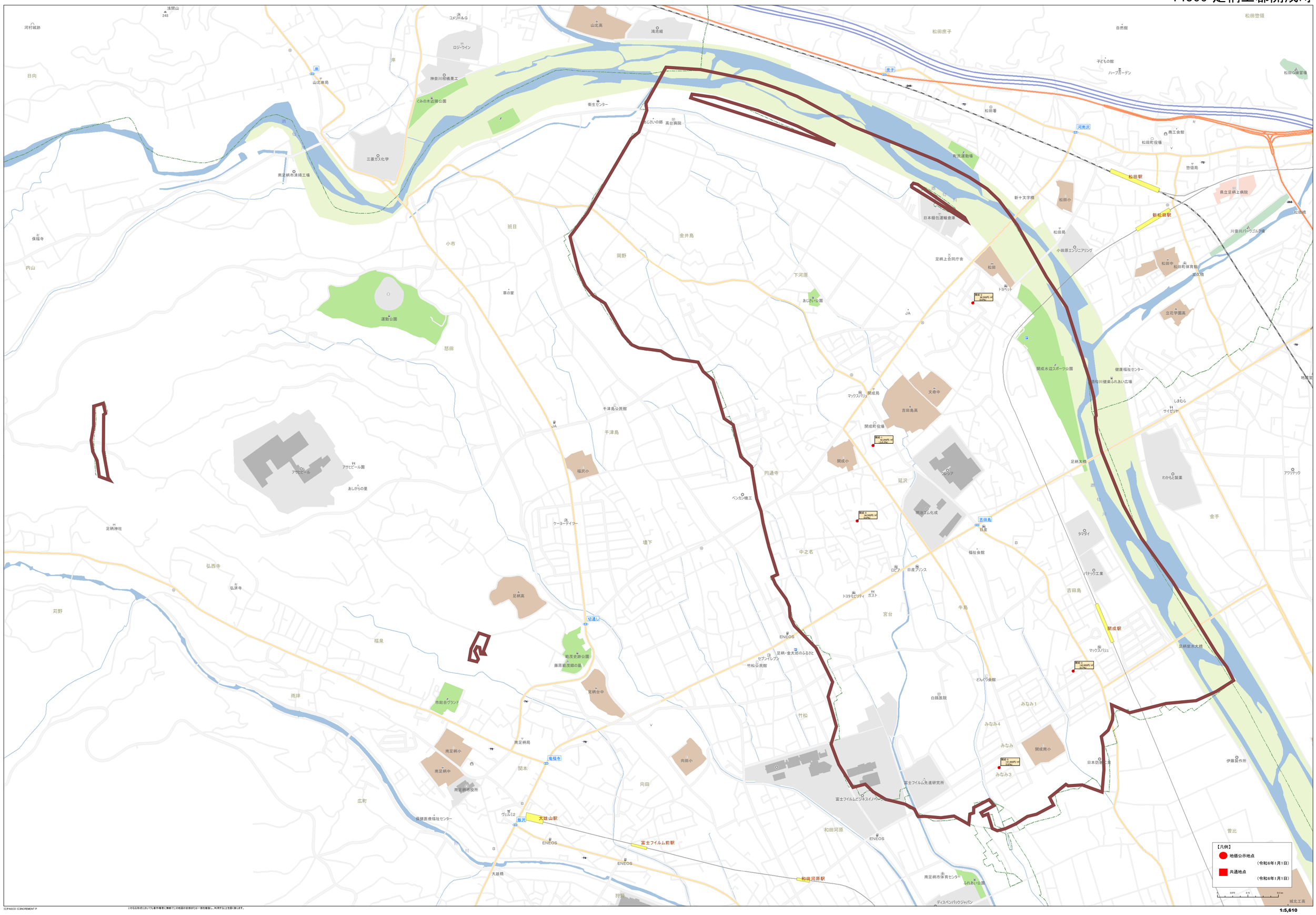

1:5,610

(C)PASCO (C)INCREMENT P

いかなる形式においても著作権者に無断でこの地図の全部または一部を複製し、利用することを固く禁じます。

14382 足柄下郡箱根町

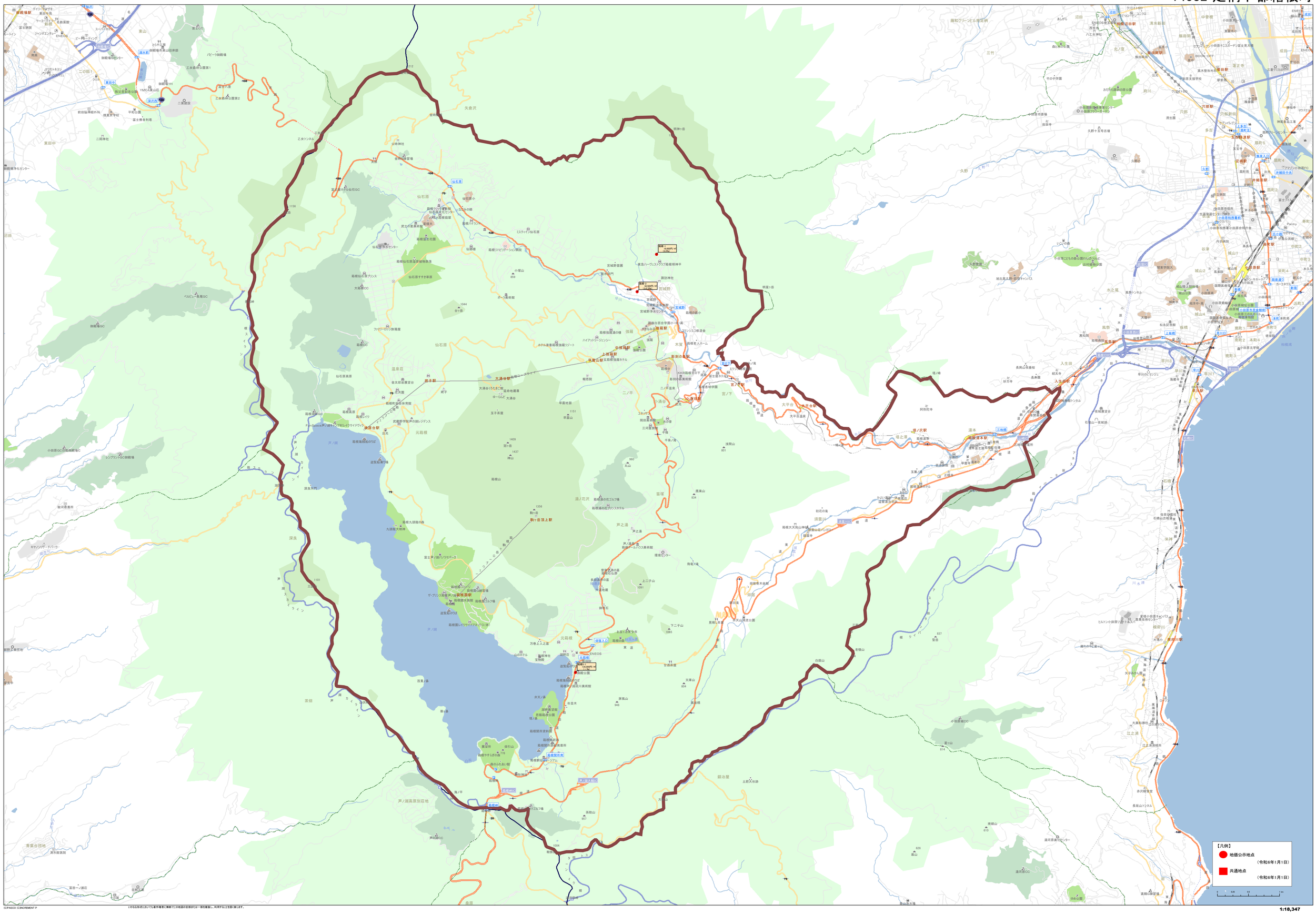

©ESPASCO ©ZENRIN

いかなる形式においても著作権者に無断でこの地図の全部または一部を複製し、利用することを固く禁じます。

1:18,347

14383 足柄下郡真鶴町

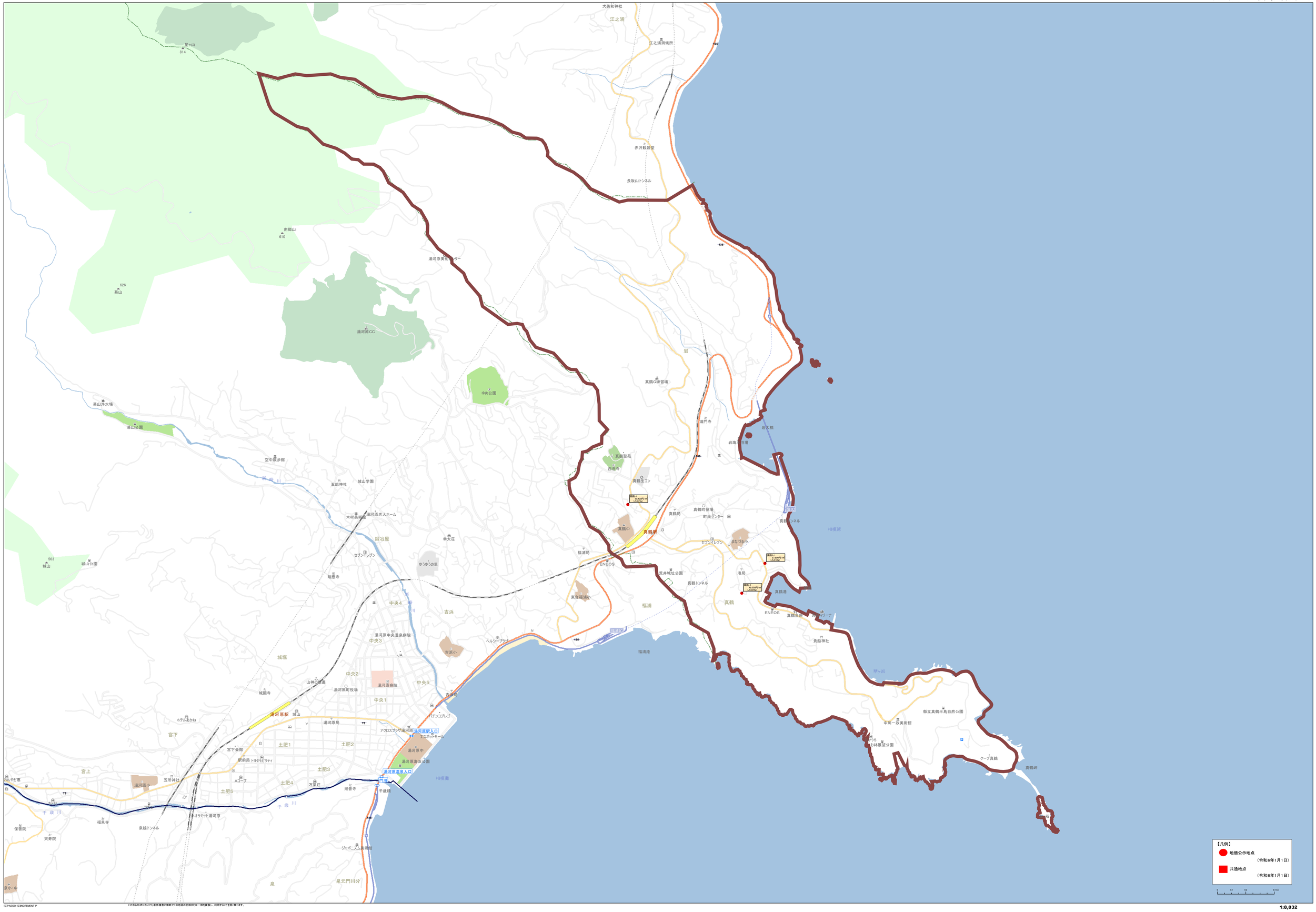

©PASCO ©INCREMENT P
いかなる形式においても著作権者に無断でこの地図の全部または一部を複製し、利用することを固く禁じます。

1:8,032

14384 足柄下郡湯河原町

【凡例】
地価公示地点
（令和6年1月1日）
共通地点
（令和6年1月1日）

1:9,949

(C)PASCO (C)INCREMENT P
いかなる形式においても著作権者に無断でこの地図の全部または一部を複製し、利用することを固く禁じます。

14401 愛甲郡愛川町

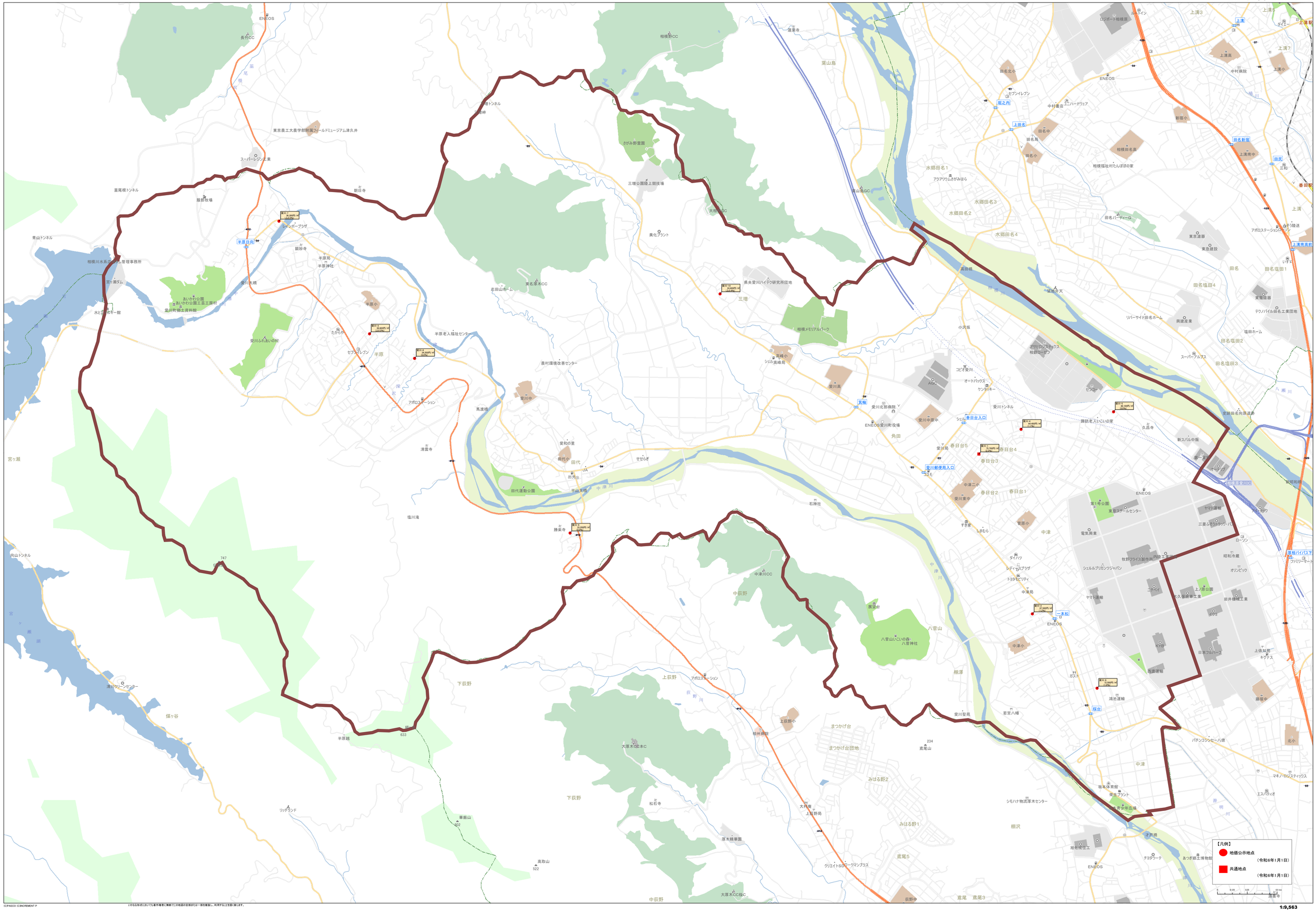

©PASCO ©INCREMENT P
いかなる形式においても事件権者に無断でこの地図の全部または一部を複製し、利用することを固く禁じます。

1:9,563

14402 愛甲郡清川村

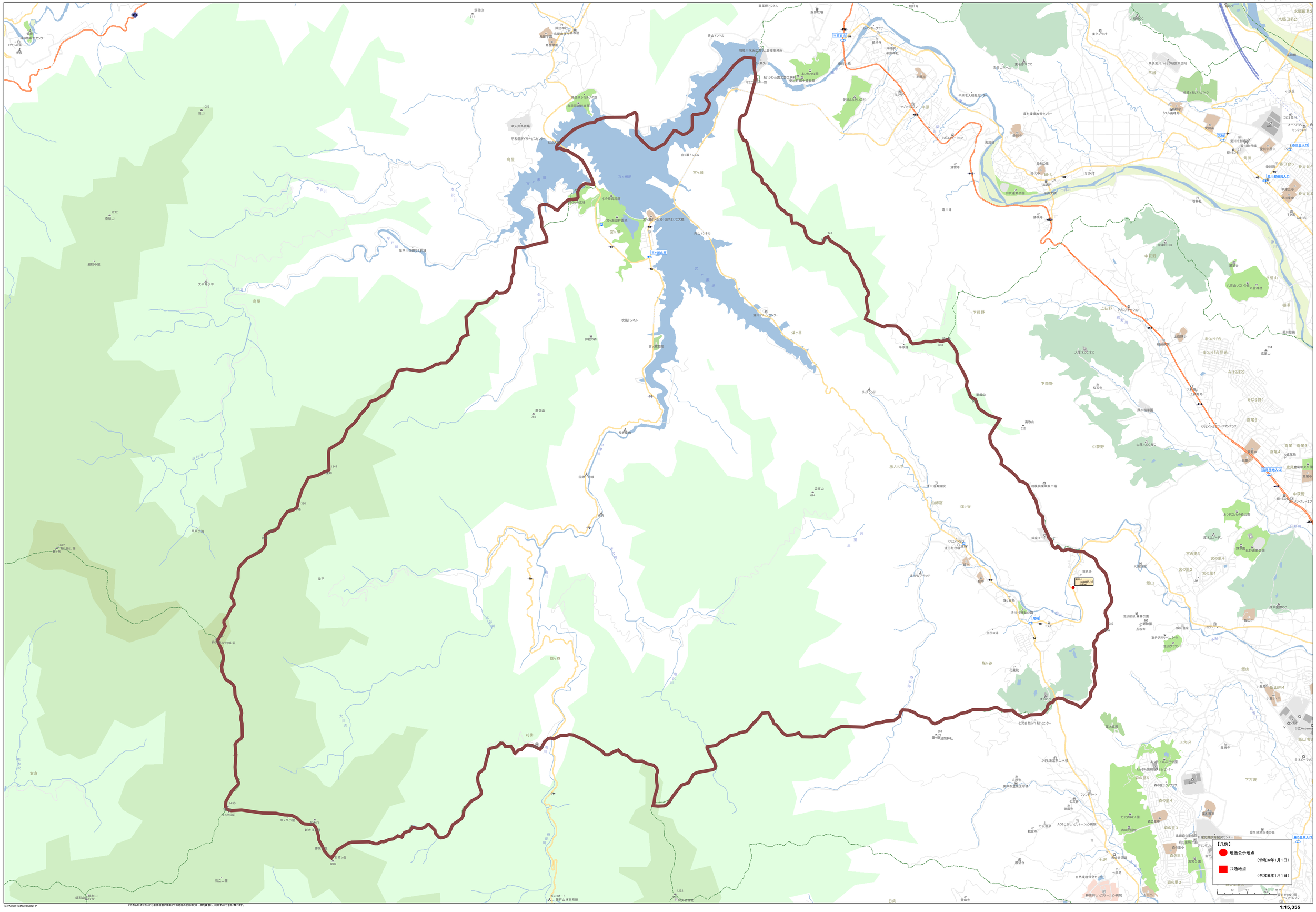

(C)PASCO (C)INCREMENT P
いかなる形式においても著作権者に無断でこの地図の全部または一部を複製し、利用することを固く禁じます。