15101 新潟市北区

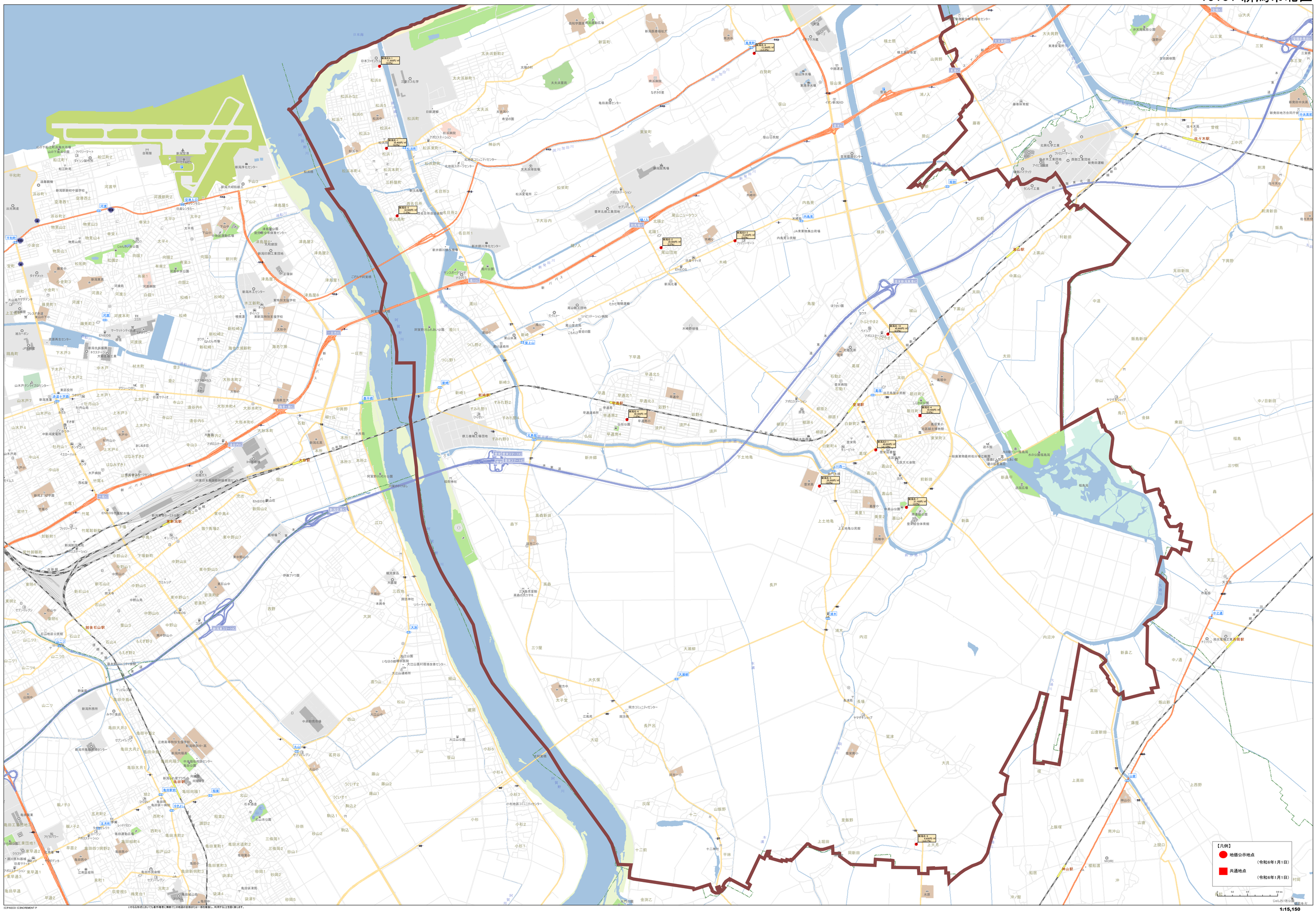

©ZENRIN ©ZENRIN ©PASCO ©INCREMENT P
いかなる形式においても著作権者に無断でこの地図の全部または一部を複製し、利用することを固く禁じます。

1:15,150

15102 新潟市東区

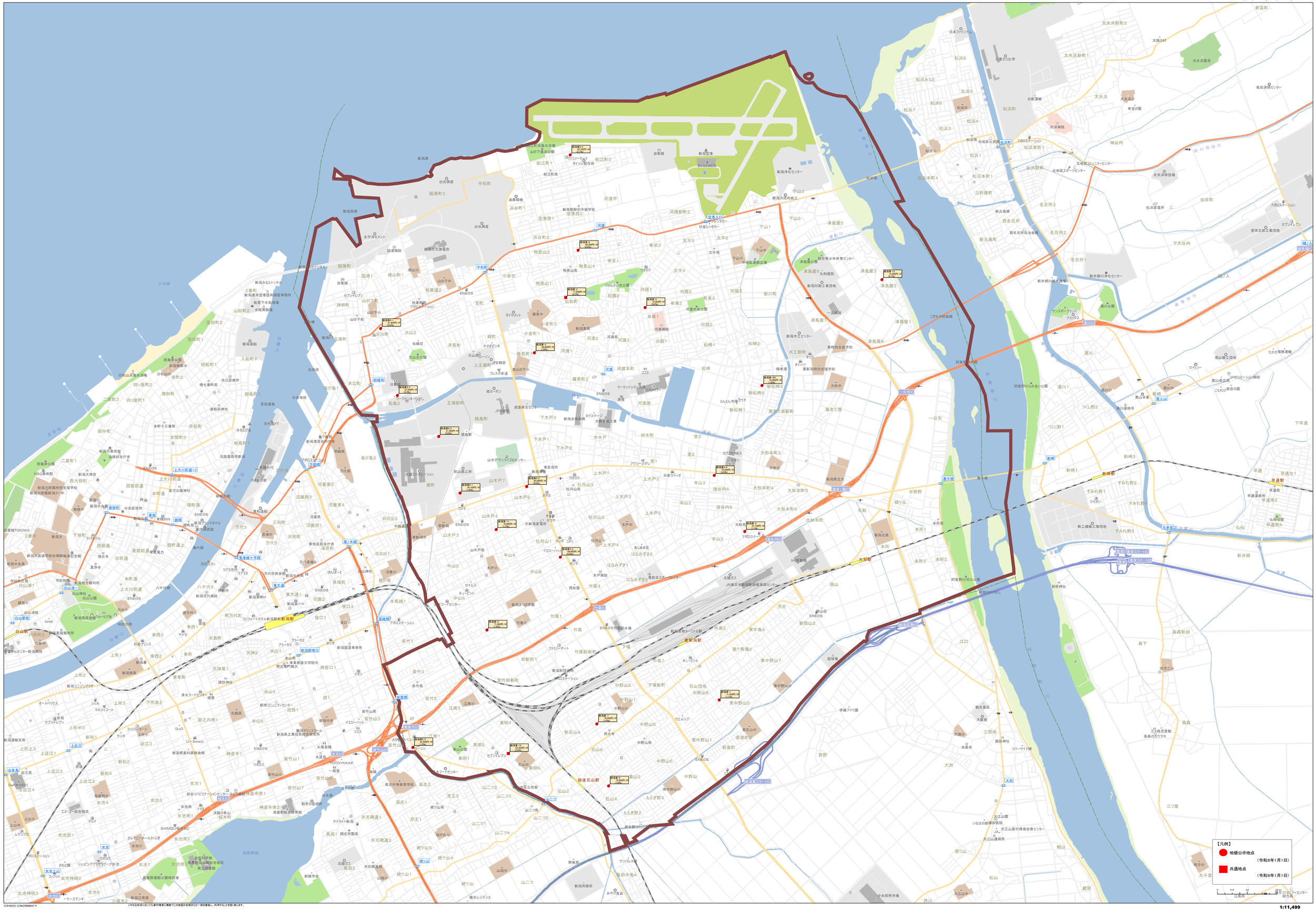

©PASCO ©INCREMENT P
いかなる形式においても事作権者に無断でこの地図の全部または一部を複製し、利用することを固く禁じます。

15103 新潟市中央区

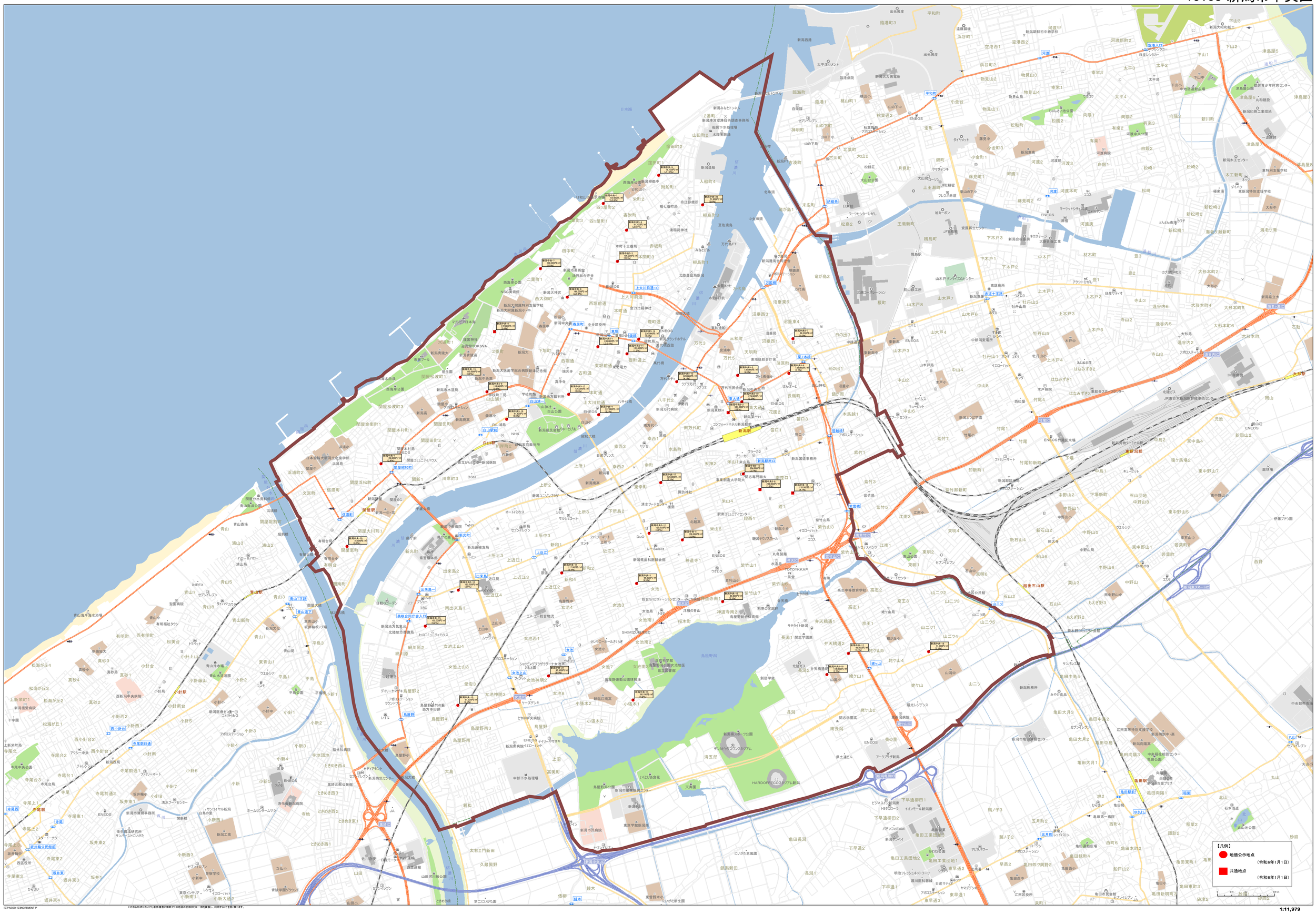

©PASCO ©INCREMENT P
いかなる形式においても著作権者に無断でこの地図の全部または一部を複製し、利用することを固く禁じます。

15104 新潟市江南区

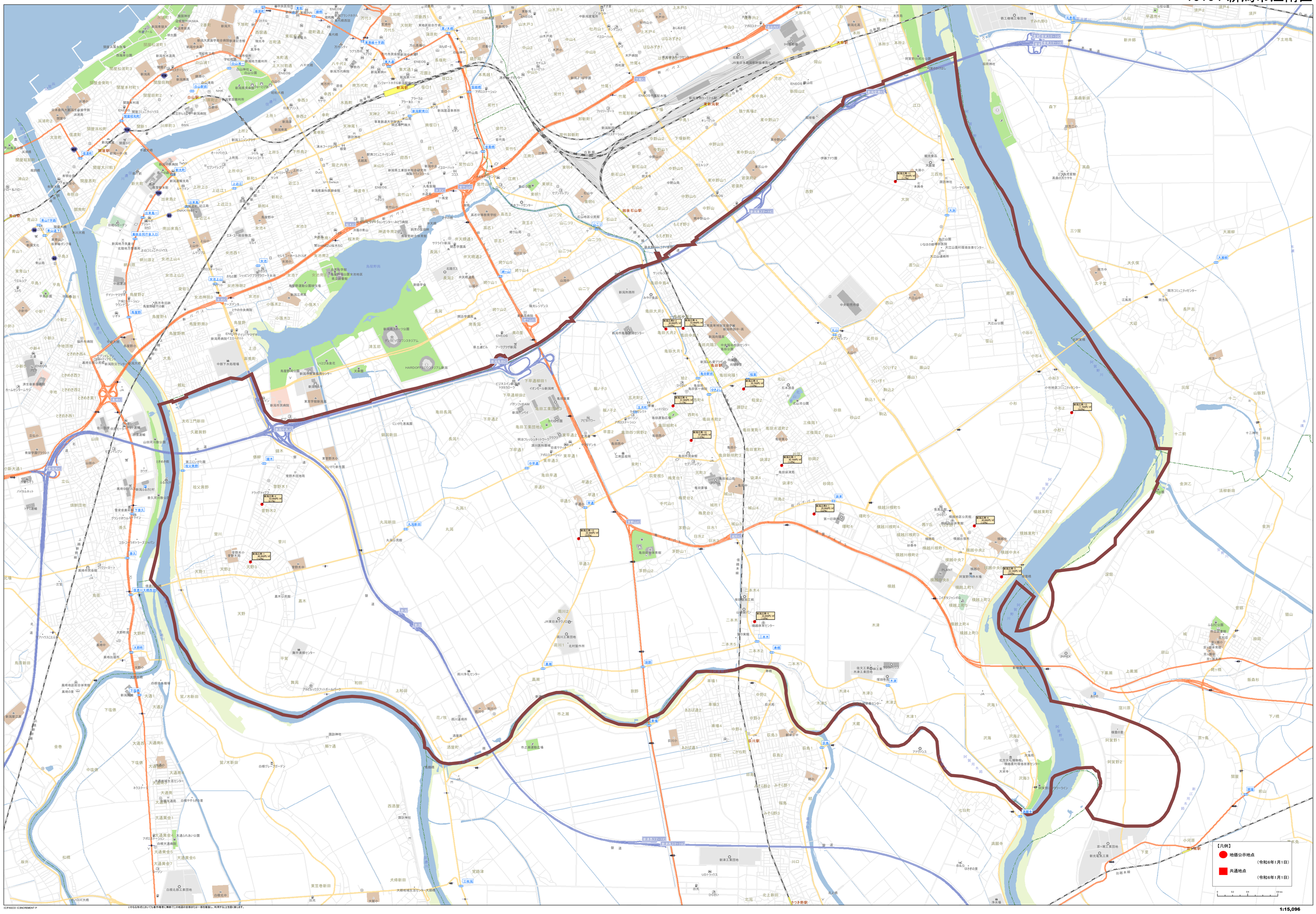

©ZENRIN ©PASCO ©ENCREMENT P
いかなる形においても事作権者に無断でこの地図の全部または一部を複製し、利用することを固く禁じます。

15105 新潟市秋葉区

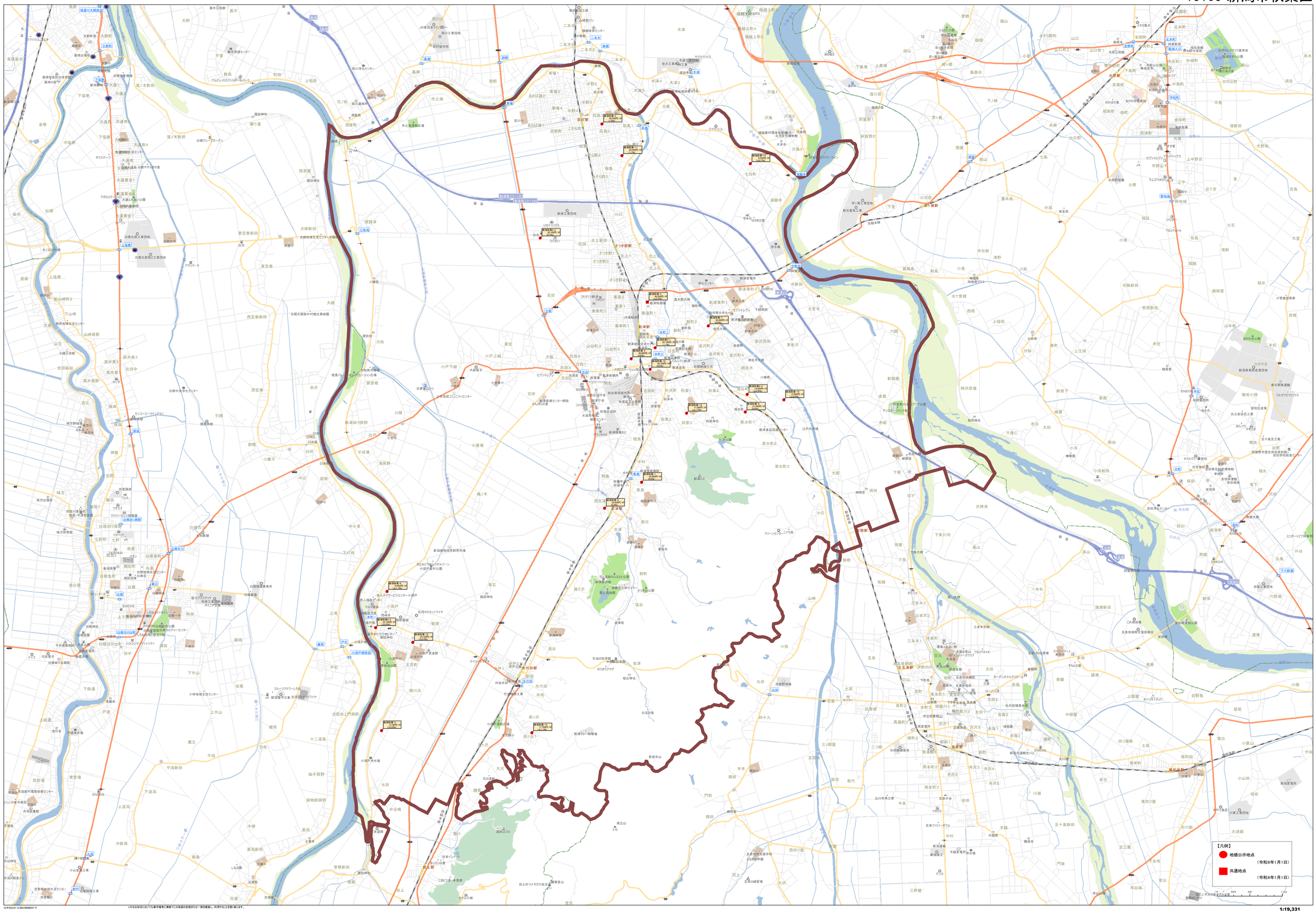

©ZPASCO ©ZINCREMENT P
いかなる形式においても著作権者に無断でこの地図の全部または一部を複製し、利用することを固く禁じます。

1:19,331

15106 新潟市南区

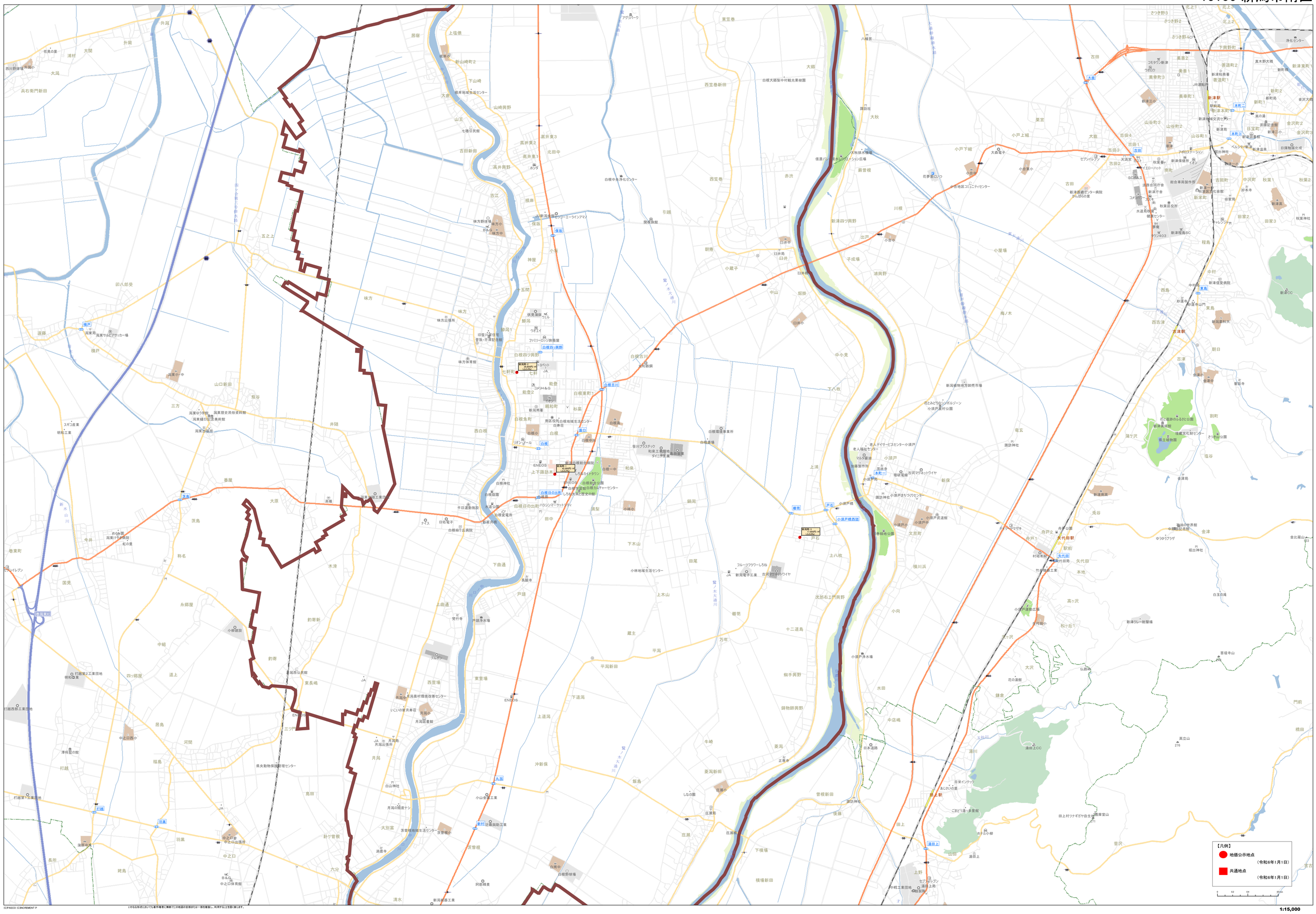

(C)PASCO (C)INCREMENT P

いかなる形式においても著作権者に無断でこの地図の全部または一部を複製し、利用することを禁じます。

1:15,000

15107 新潟市西区

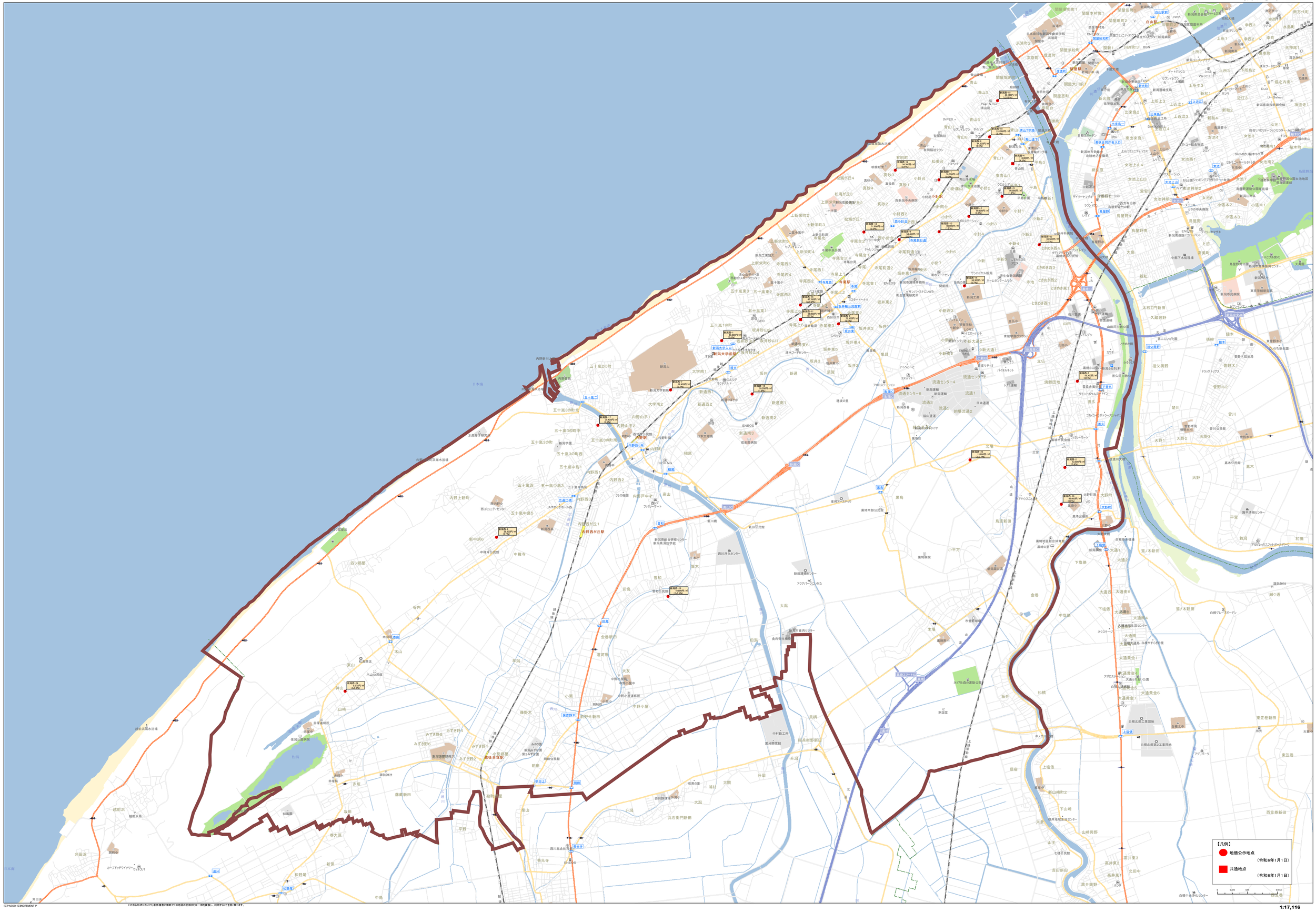

©ZENRIN ©PASCO ©INCREMENT P
いかなる形式においても著作権者に無断でこの地図の全部または一部を複製し、利用することを固く禁じます。

15108 新潟市西蒲区

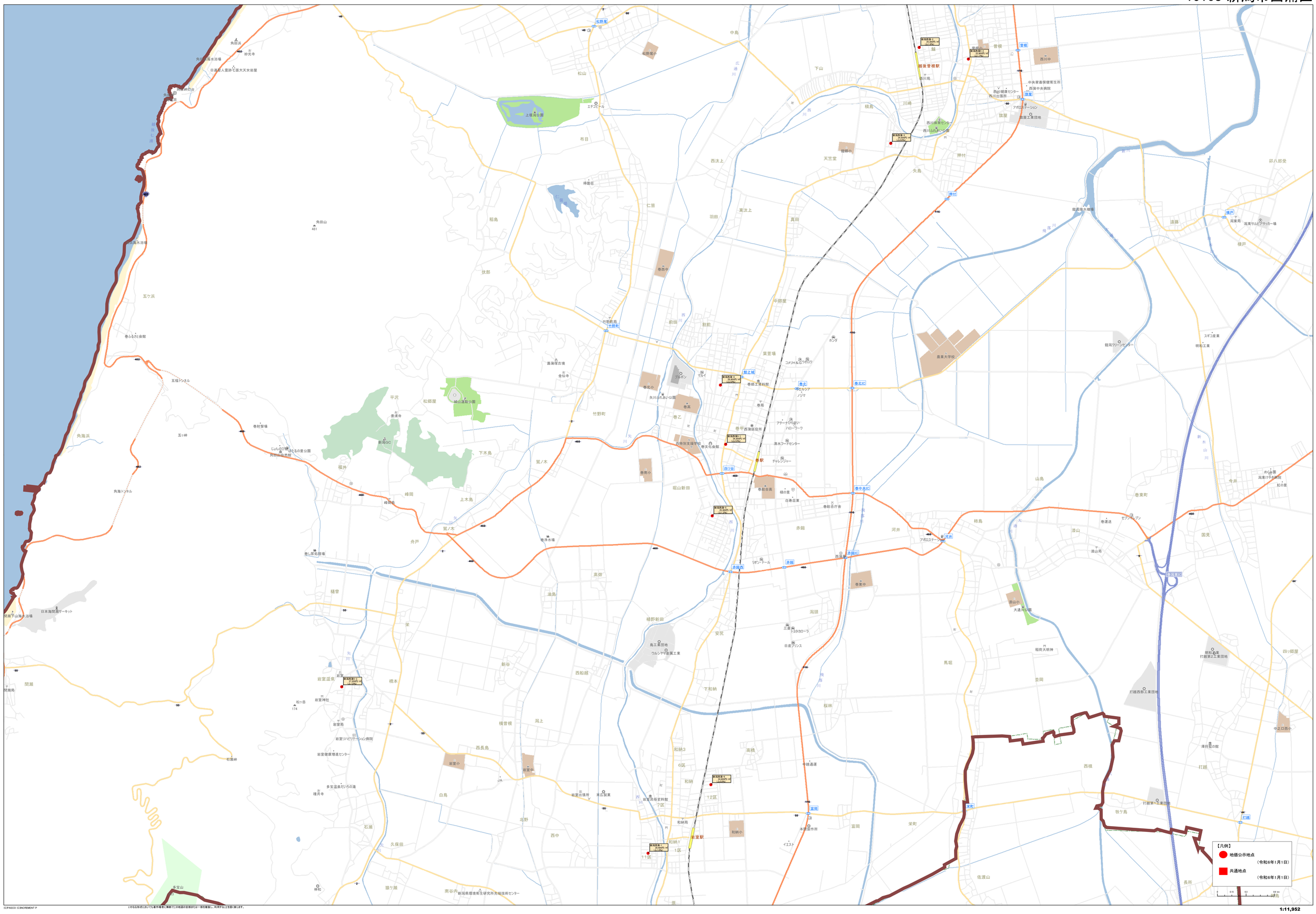

©ZENRIN ©ZENRIN ©PASCO ©ENGREMENT P
いかなる形式においても著作権者に無断でこの地図の全部または一部を複製し、利用することを固く禁じます。

1:11,952

15202 長岡市

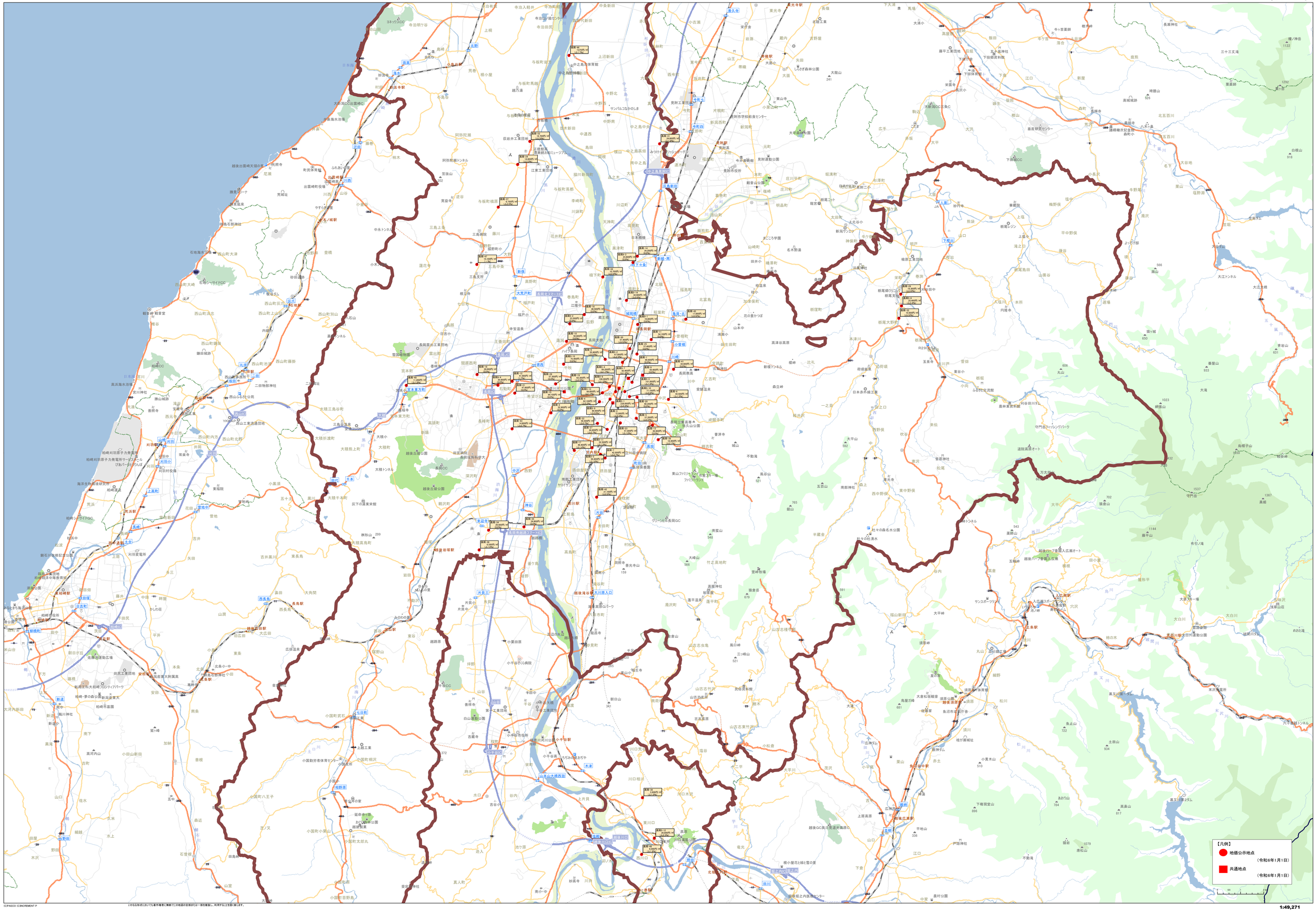

©PASCO ©INCREMENT P
いかなる形式においても著作権者に無断でこの地図の全部または一部を複製し、利用することを固く禁じます。

1:49,271

15204 三条市

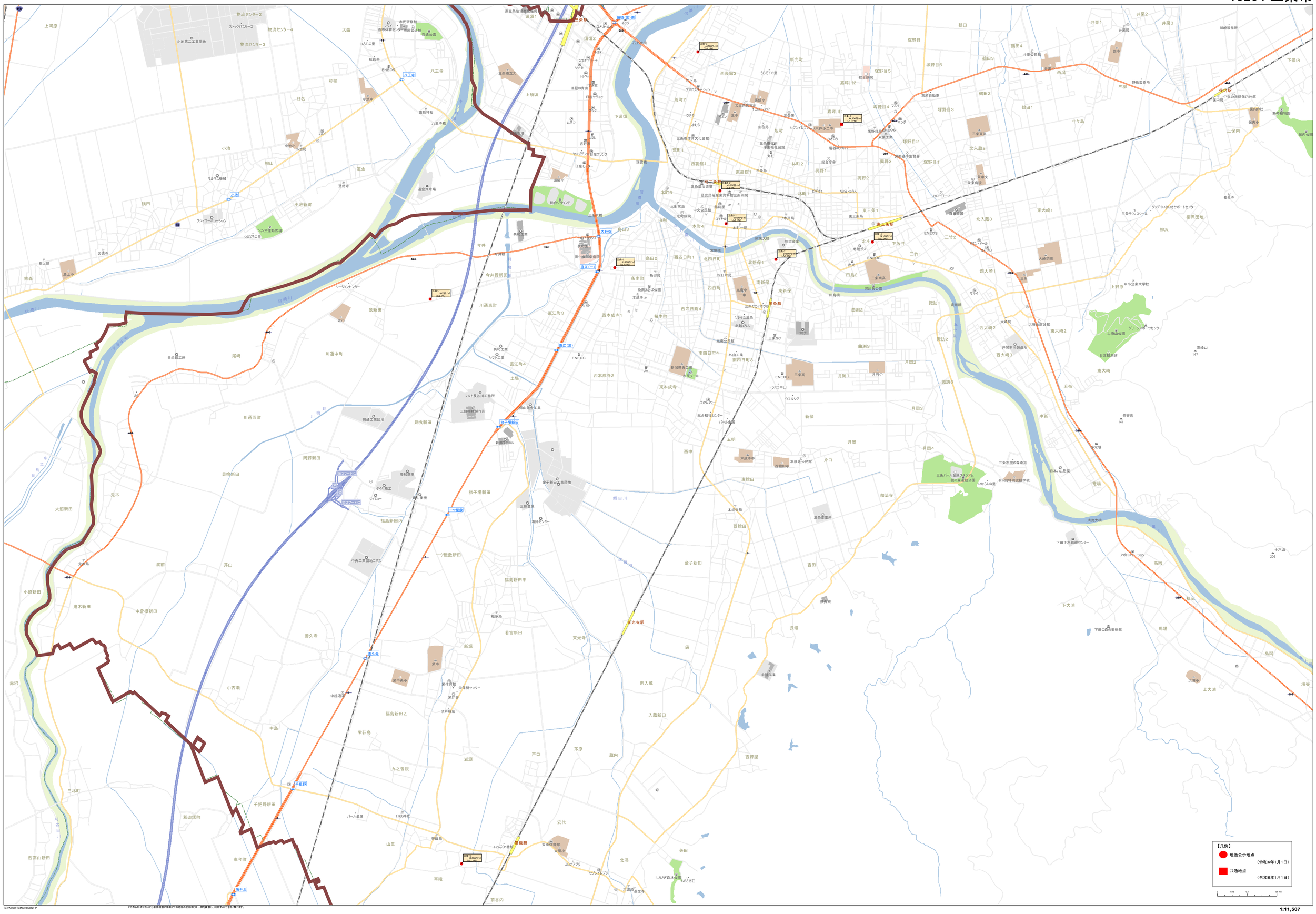

(C)PASCO (C)INCREMENT P
いかなる形式においても著作権者に無断でこの地図の全部または一部を複製し、利用することを禁じます。

1:11,507

15205 柏崎市

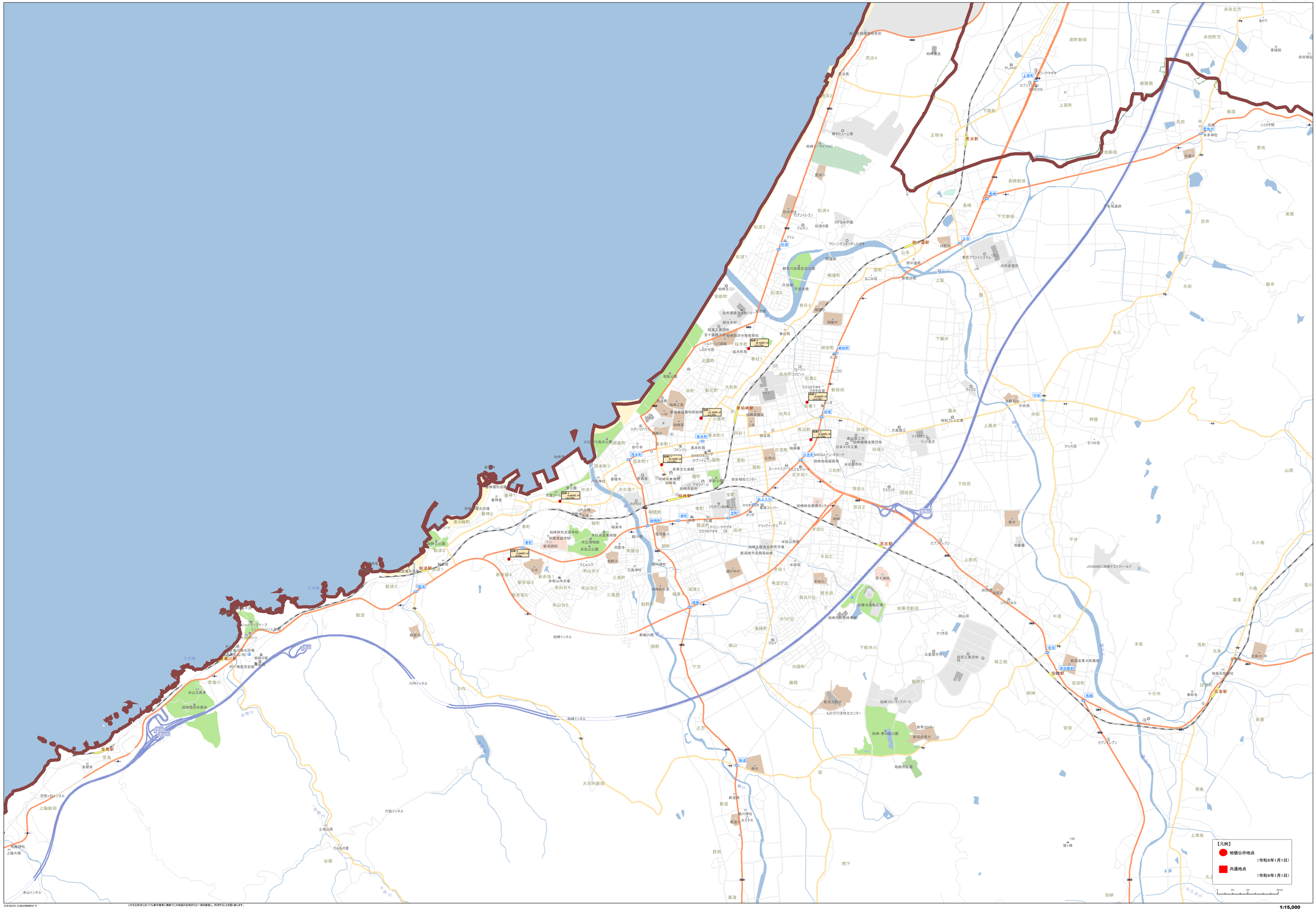

©PASCO ©ZENRIN
いかなる形式においても著作権者に無断でこの地図の全部または一部を複製し、利用することを固く禁じます。

1:15,000

15206 新発田市

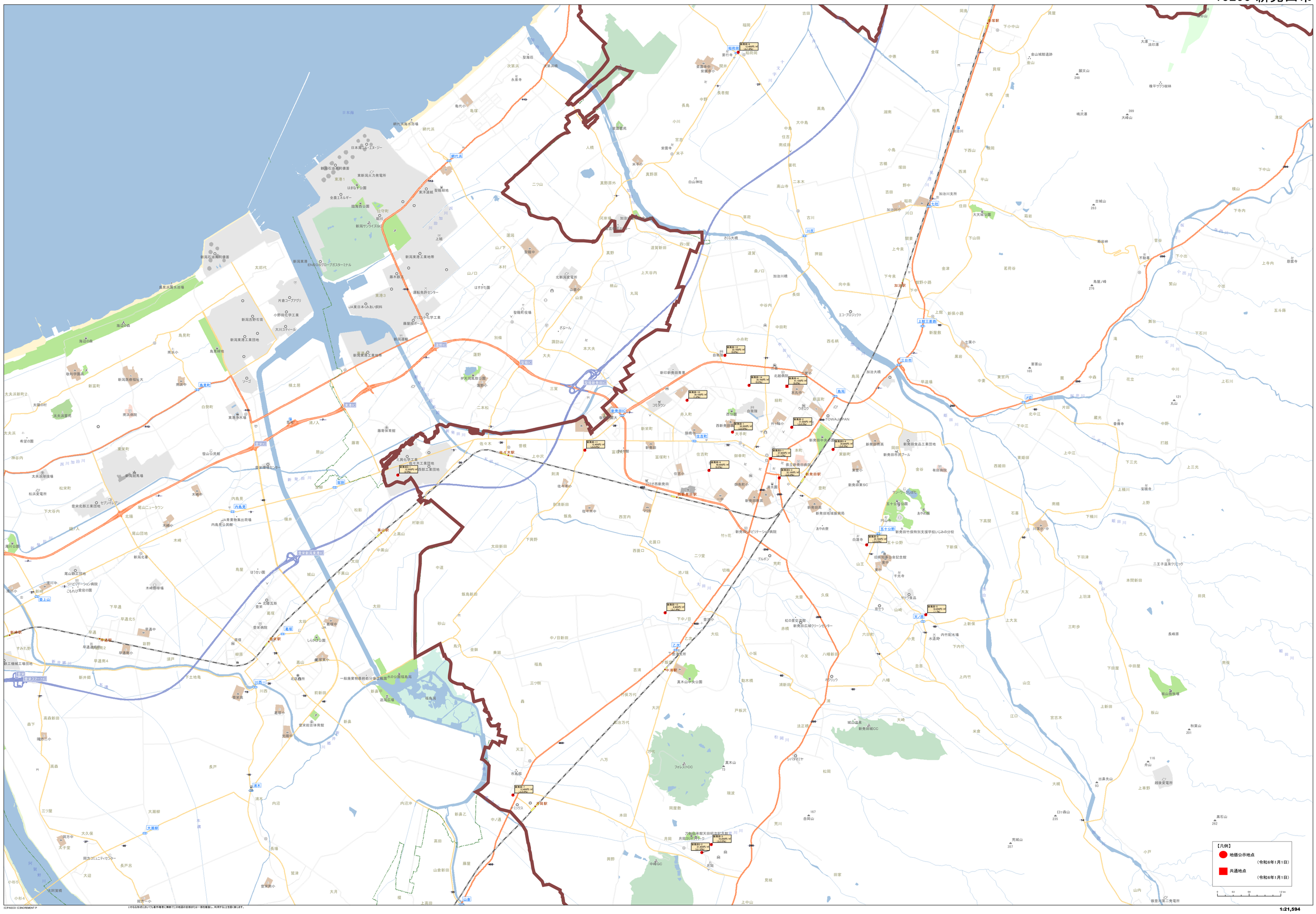

©ZENRIN ©PASCO ©INCREMENT P
いかなる形式においても著作権者に無断でこの地図の全部または一部を複製し、利用することを固く禁じます。

1:21,594

15208 小千谷市

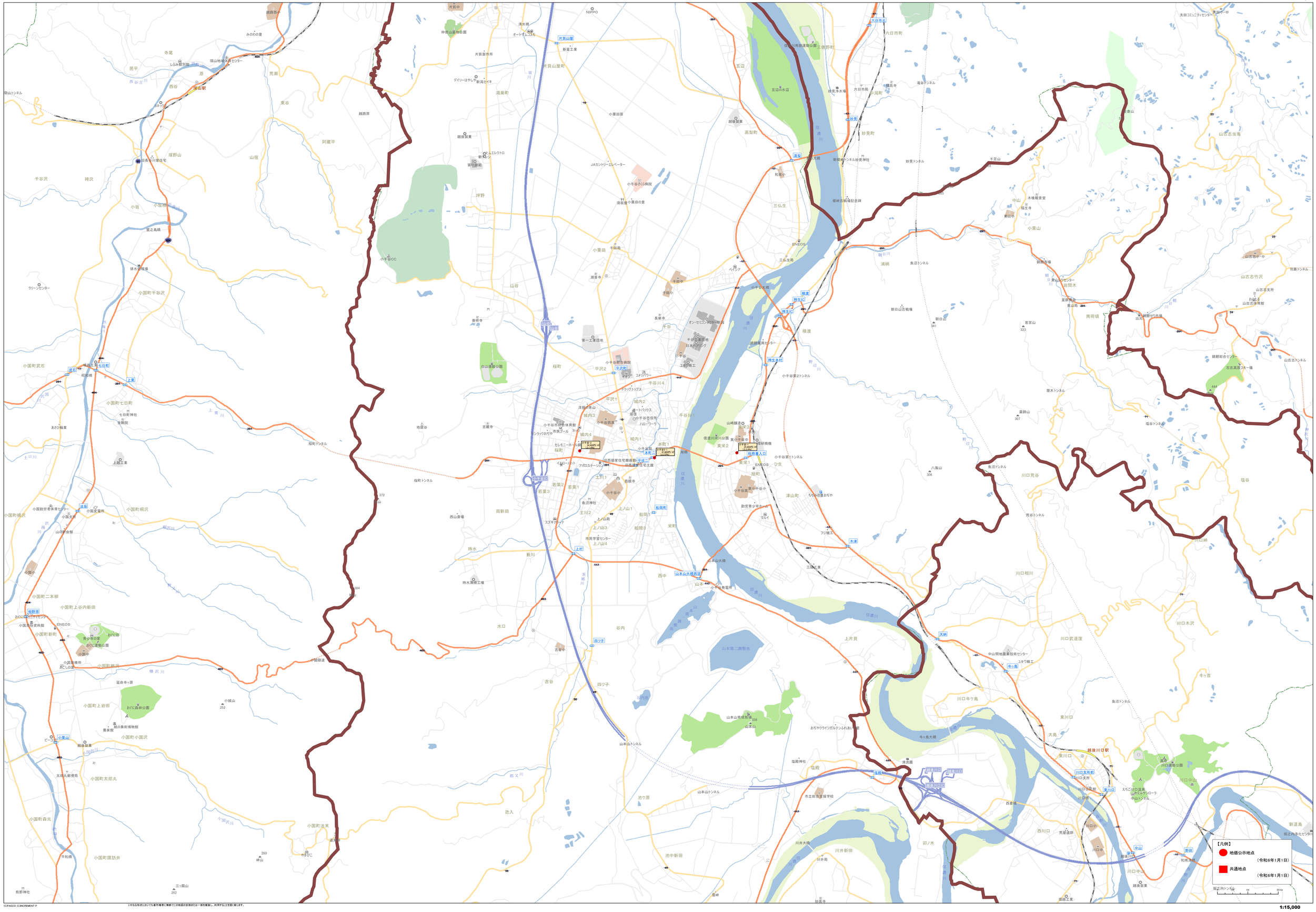

©PASCO ©INCREMENT P
いかなる形式においても著作権者に無断でこの地図の全部または一部を複製し、利用することを固く禁じます。

15209 加茂市

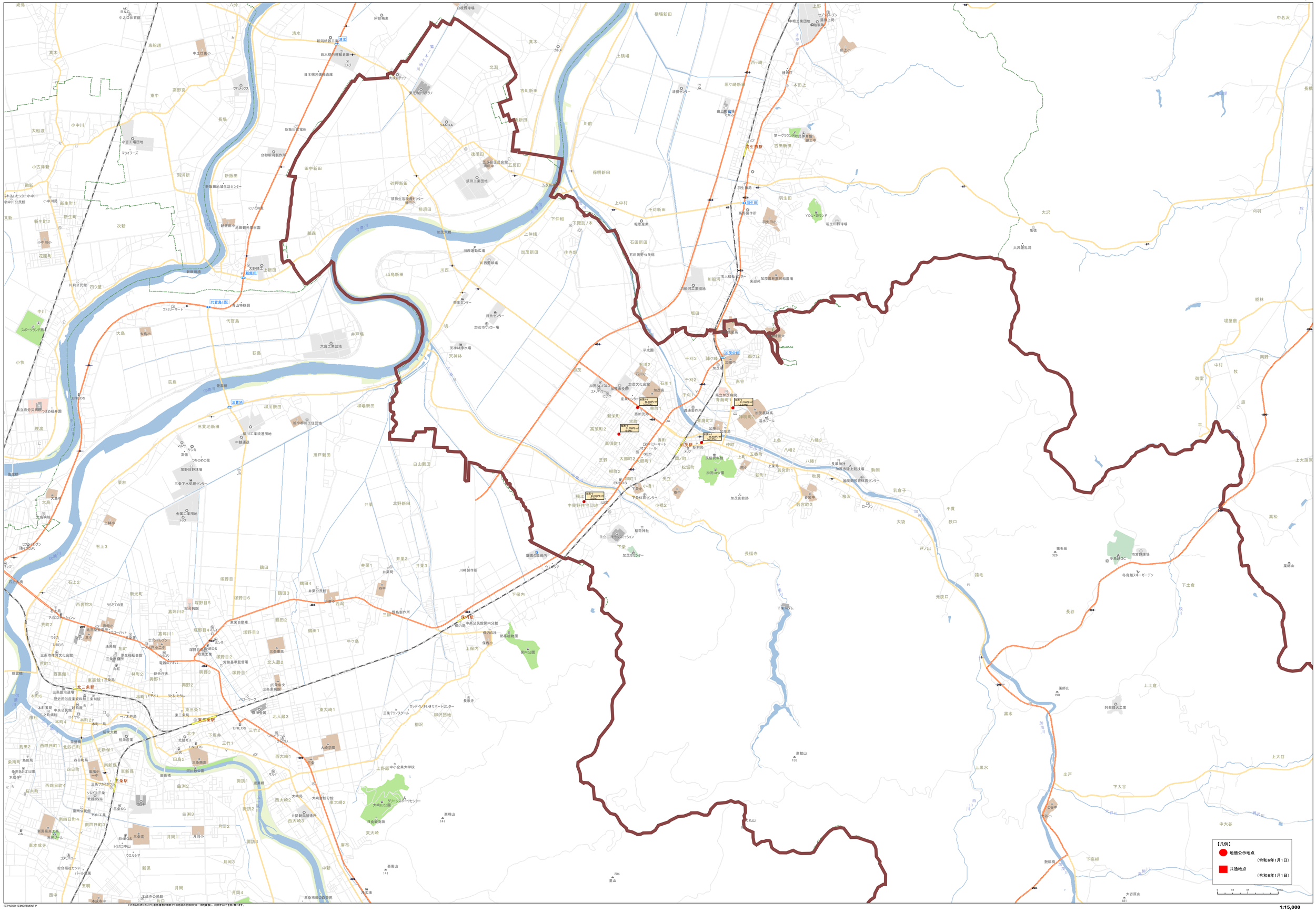

(C)PASCO (C)INCREMENT P
いかなる形式においても著作権者に無断でこの地図の全部または一部を複製し、利用することを禁じます。

1:15,000

15210 十日町市

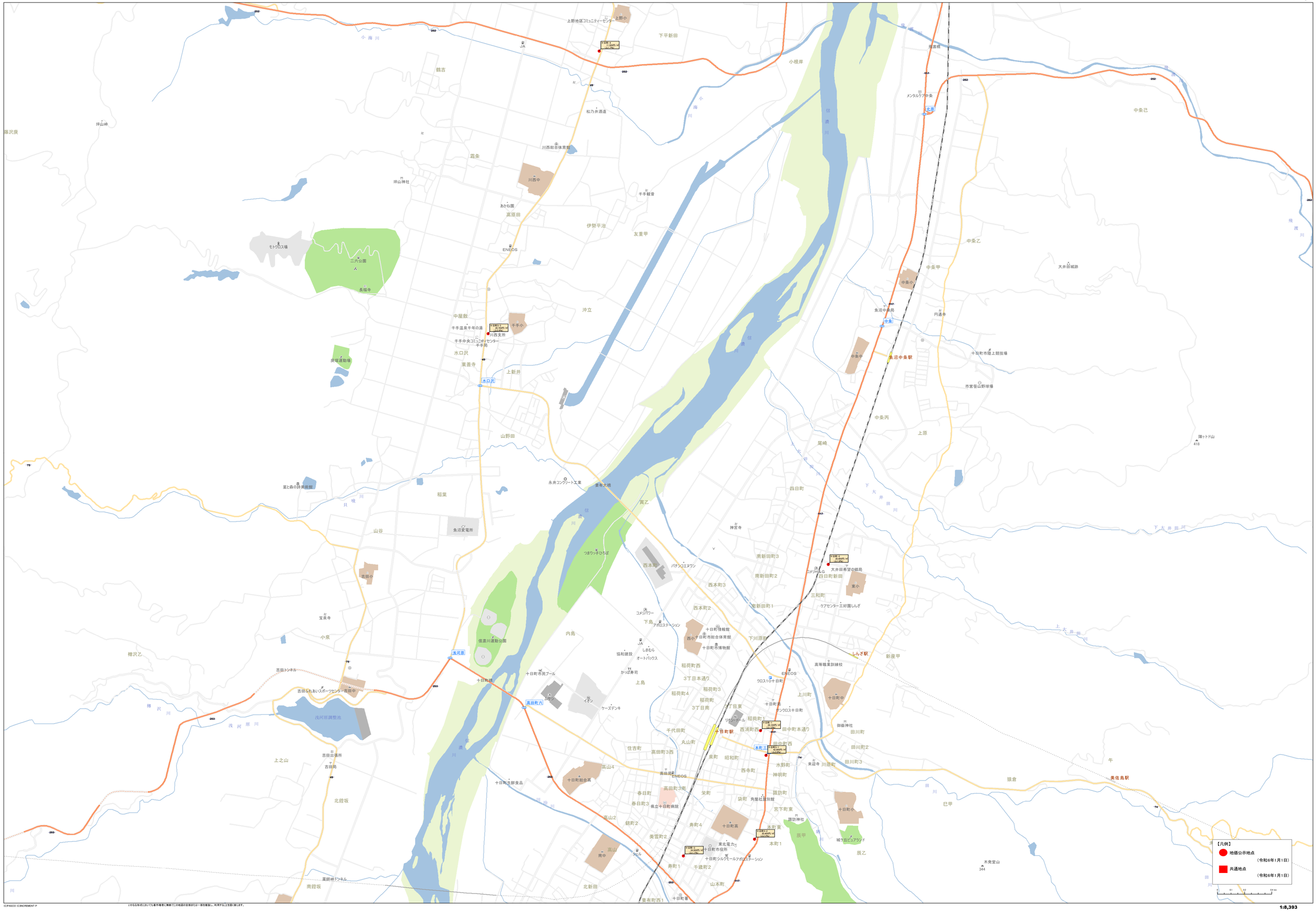

1:8,393

©PASCO ©ZINCREMENT P

いかなる形式においても著作権者に無断でこの地図の全部または一部を複製し、利用することを固く禁じます。

15211 見附市

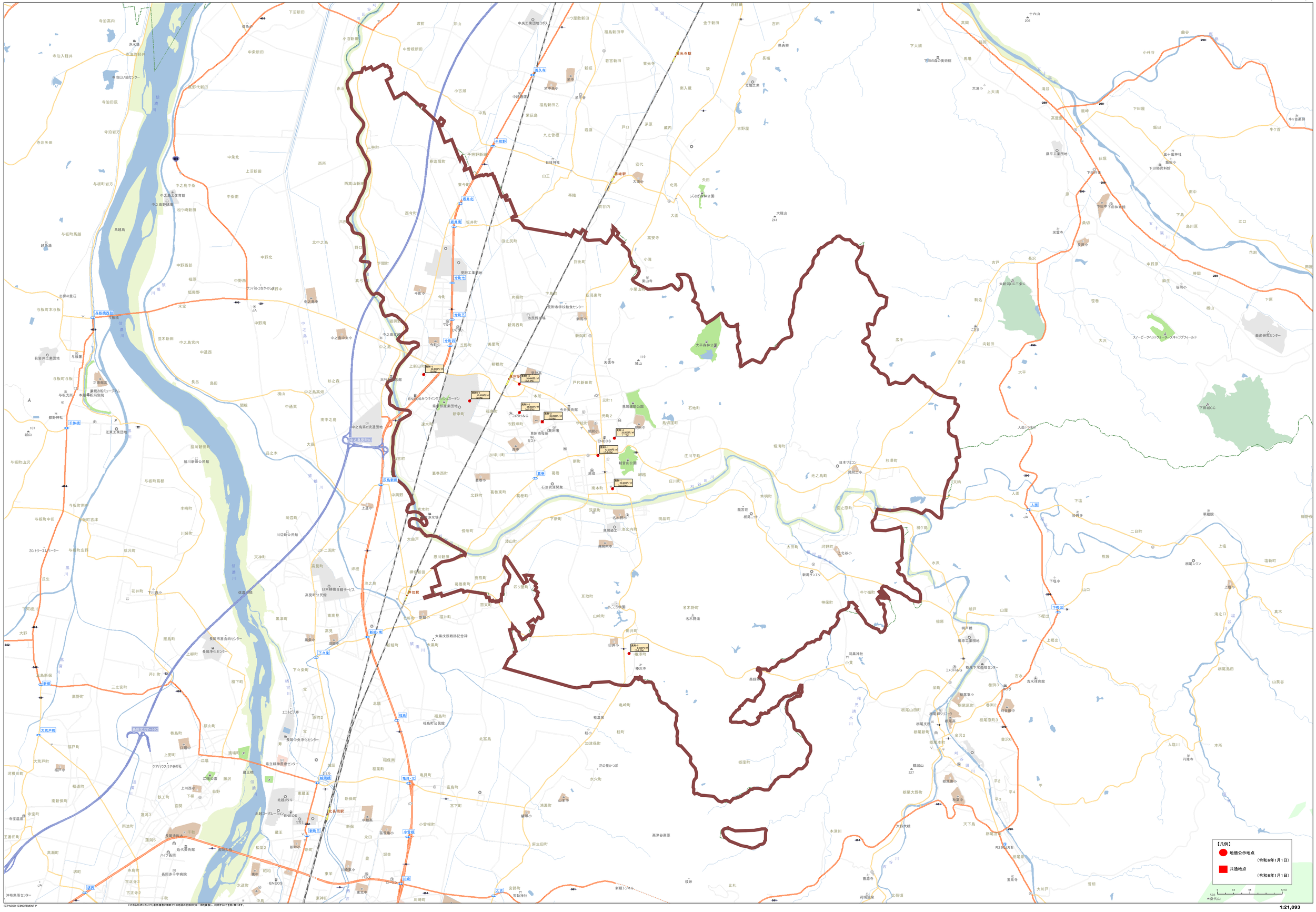

(C)PASCO (C)INCREMENT P
（やなる形式においても著作権者に無断でこの地図の全部または一部を複製し、利用することを固く禁じます。

15212 村上市

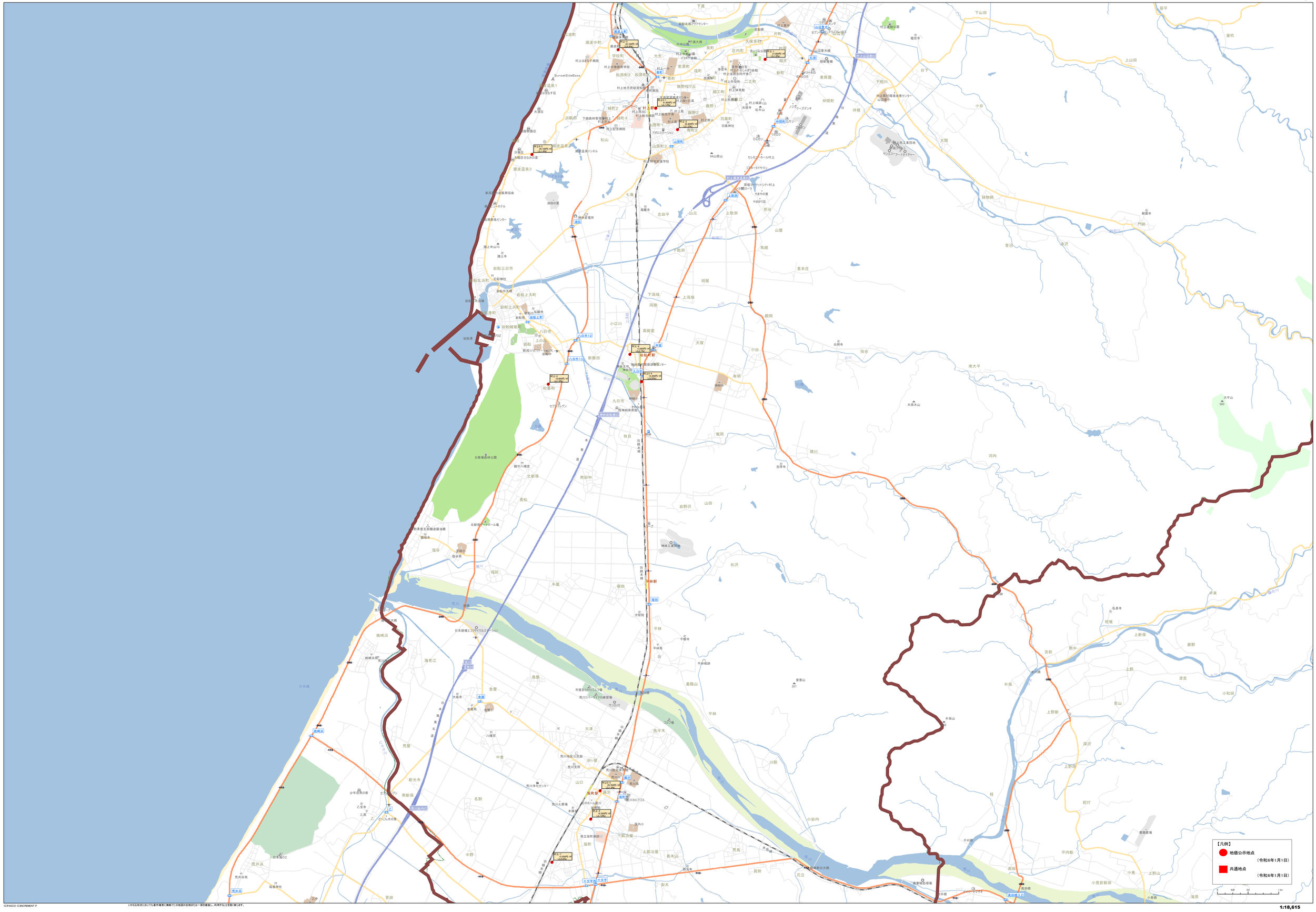

1:18,615

(C)PASCO (C)INCREMENT P
いかなる形式においても著作権者に無断でこの地図の全部または一部を複製し、利用することを禁じます。

15213 燕市

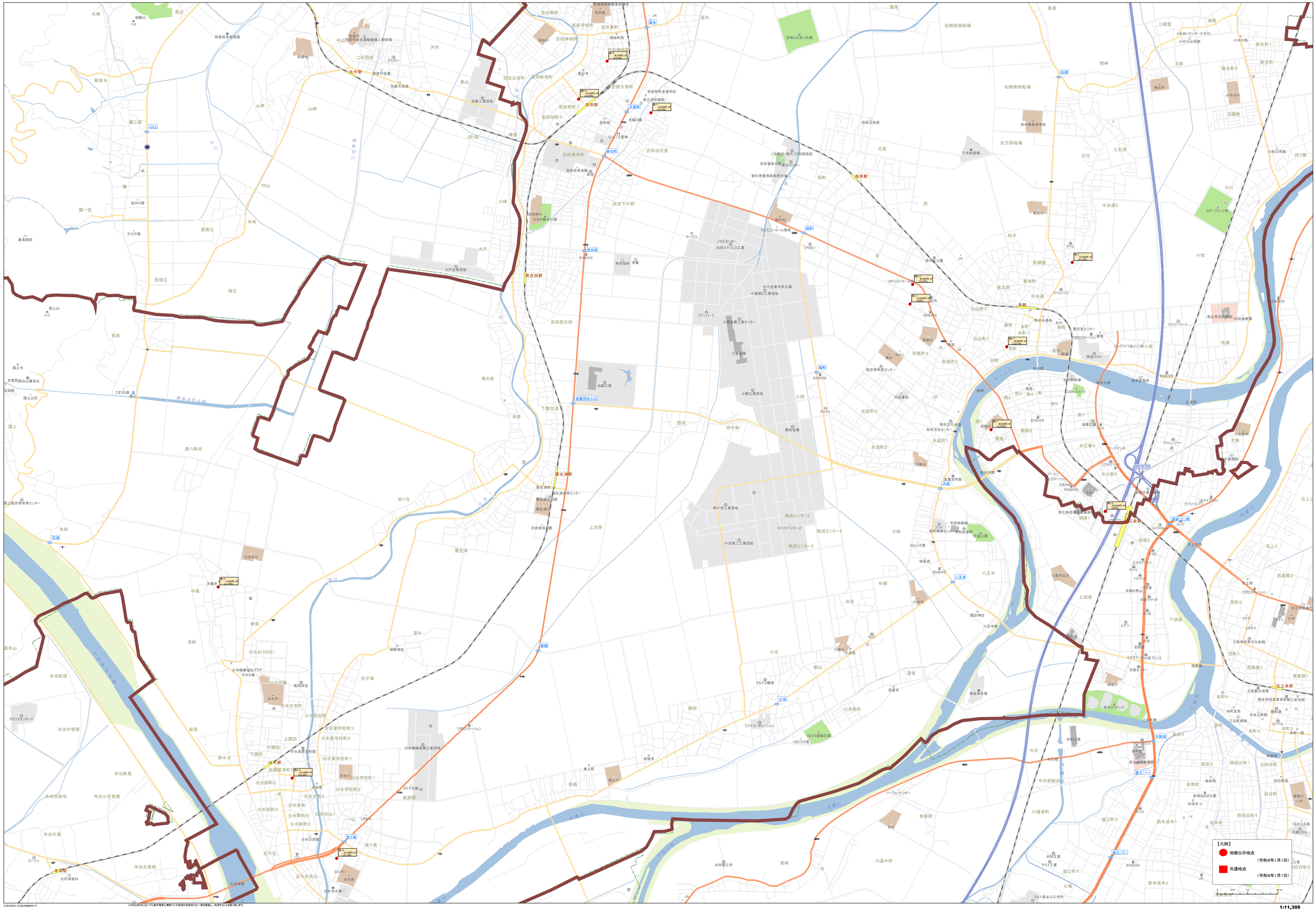

©ZPASCO ©ZINCREMENT P
いかなる形式においても著作権者に無断でこの地図の全部または一部を複製し、利用することを固く禁じます。

1:11,309

15216 糸魚川市

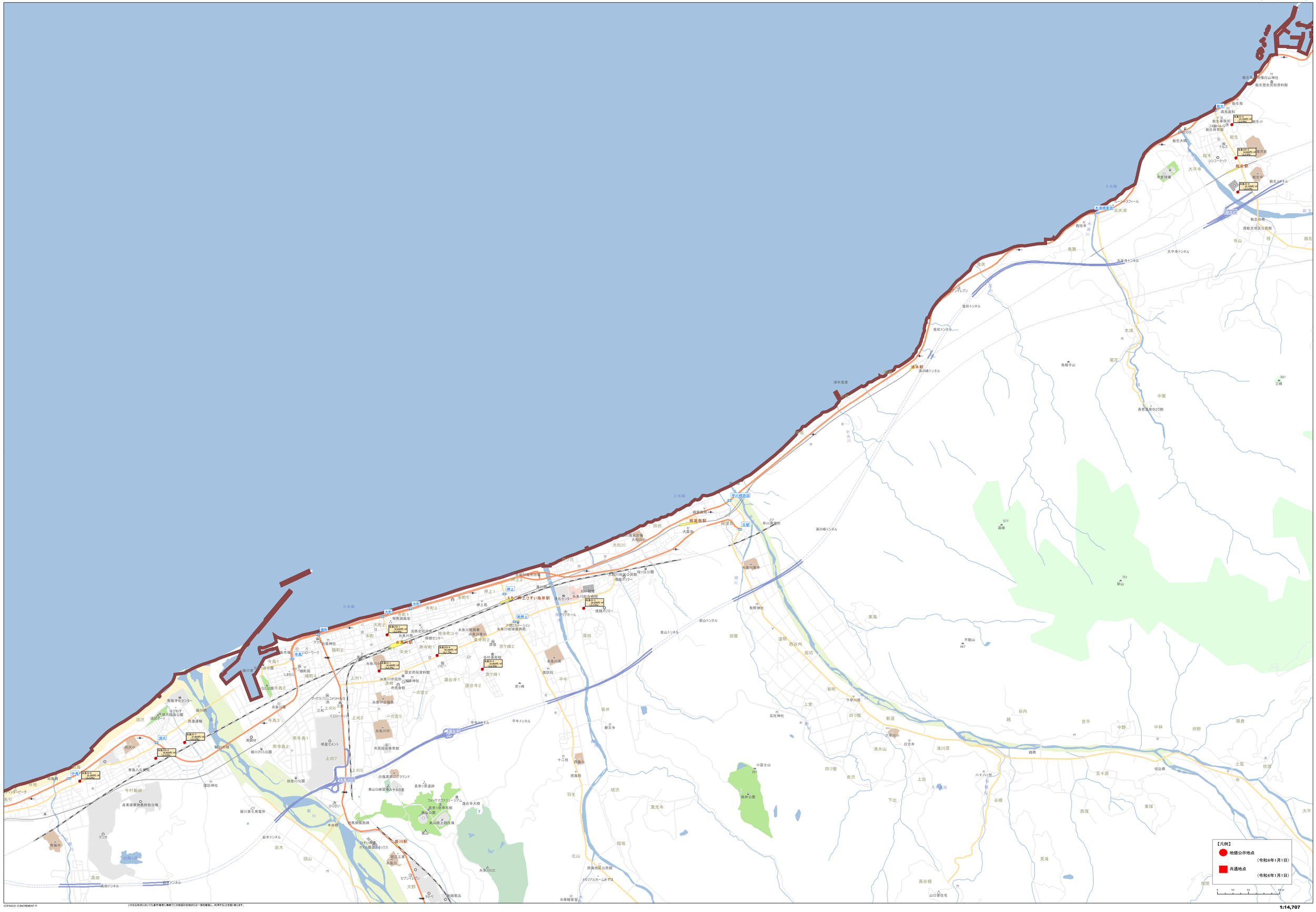

©PASCO ©ZENRIN
いかなる形式においても著作権者に無断でこの地図の全部または一部を複製し、利用することを固く禁じます。

15217 妙高市

【凡例】
地価公示地点
（令和6年1月1日）
共通地点
（令和6年1月1日）

©PASCO ©INCREMENT P
いかなる形式においても著作権者に無断でこの地図の全部または一部を複製し、利用することを固く禁じます。

1:30,255

15218 五泉市

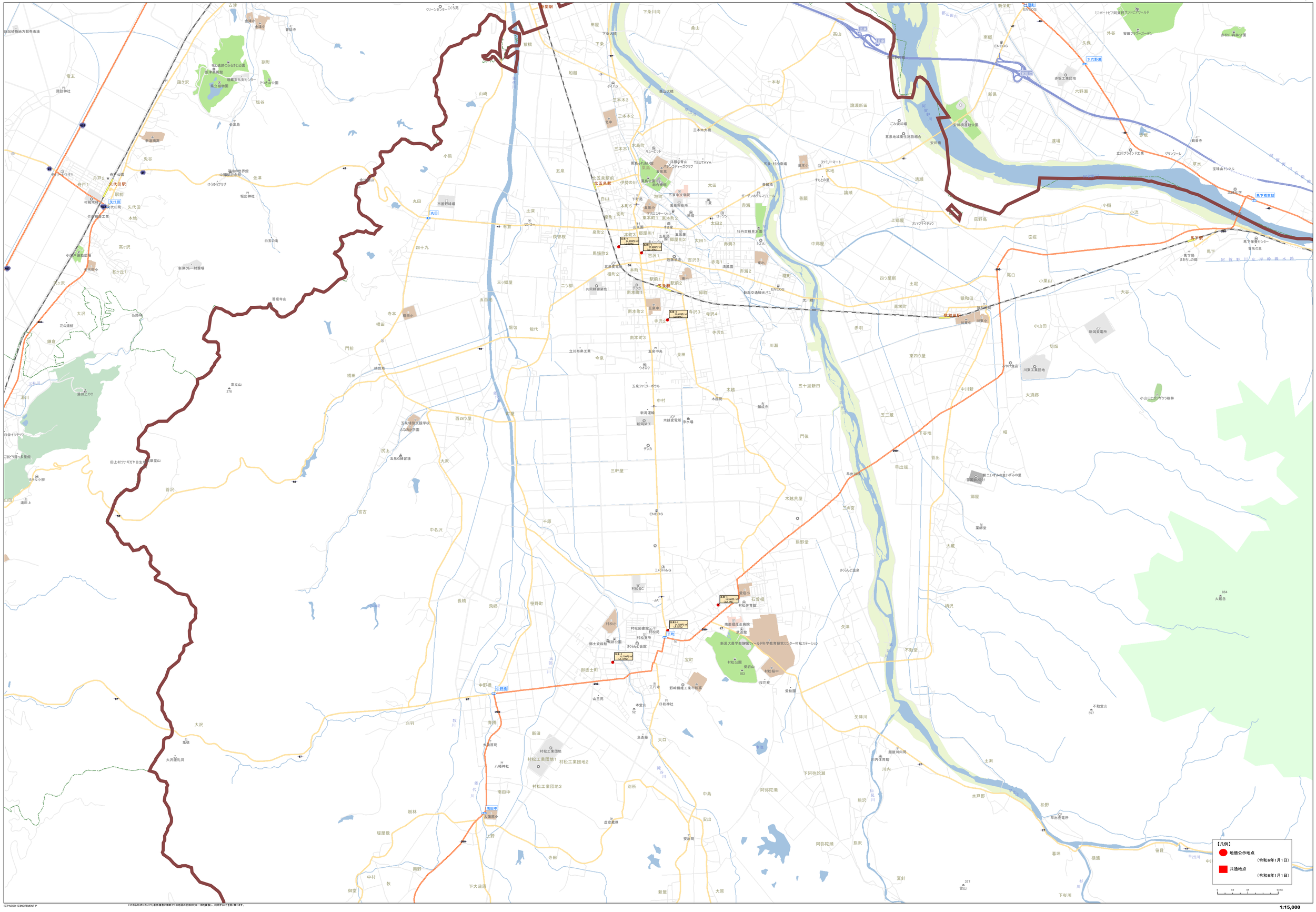

©ZENRIN ©ZENRIN CO.,INCREMENT P
いかなる形式においても著作権者に無断でこの地図の全部または一部を複製し、利用することを禁じます。

15222 上越市

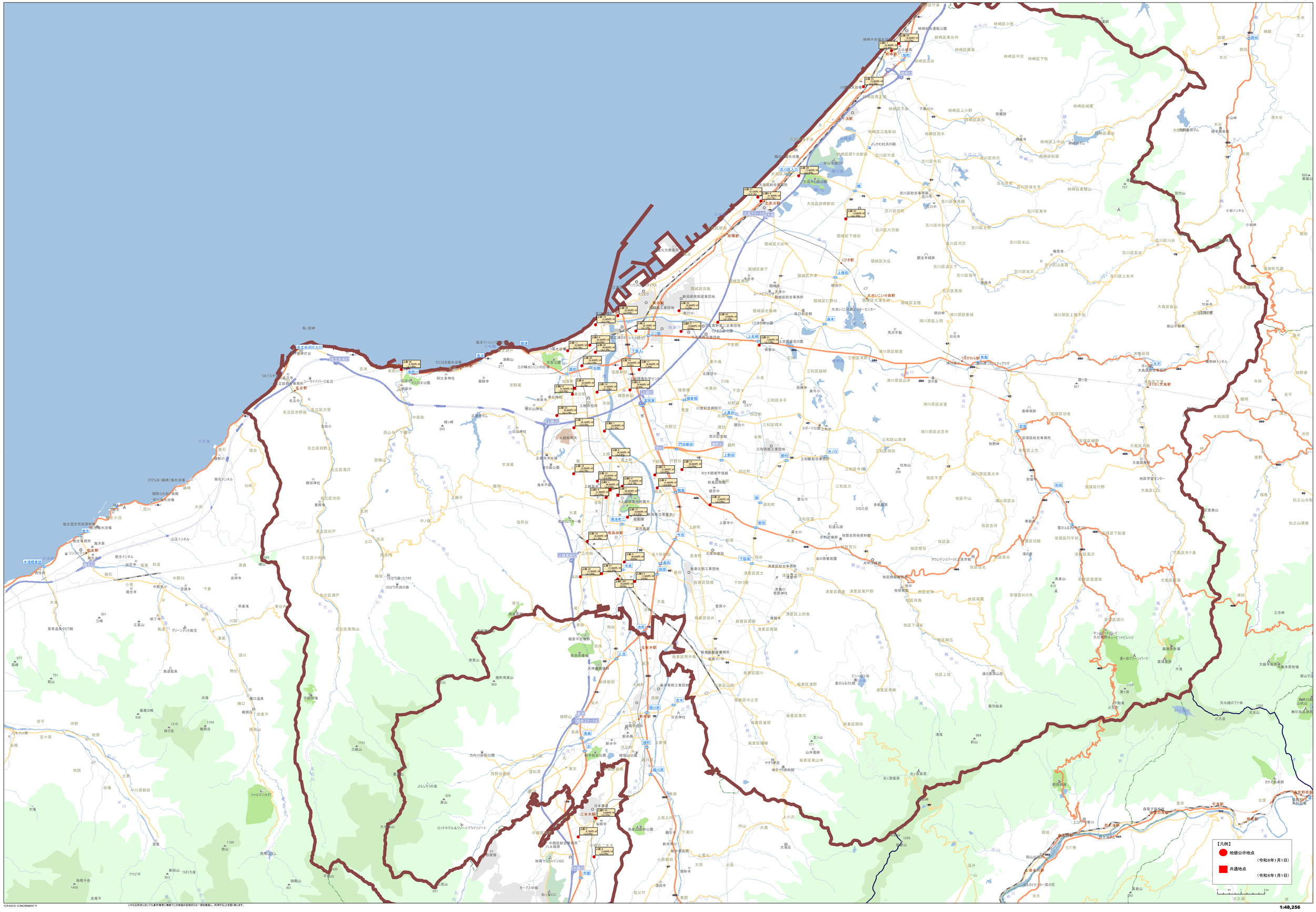

©PASCO ©INCREMENT P
いかなる形式においても著作権者に無断でこの地図の全部または一部を複製し、利用することを固く禁じます。

1:48,256

15223 阿賀野市

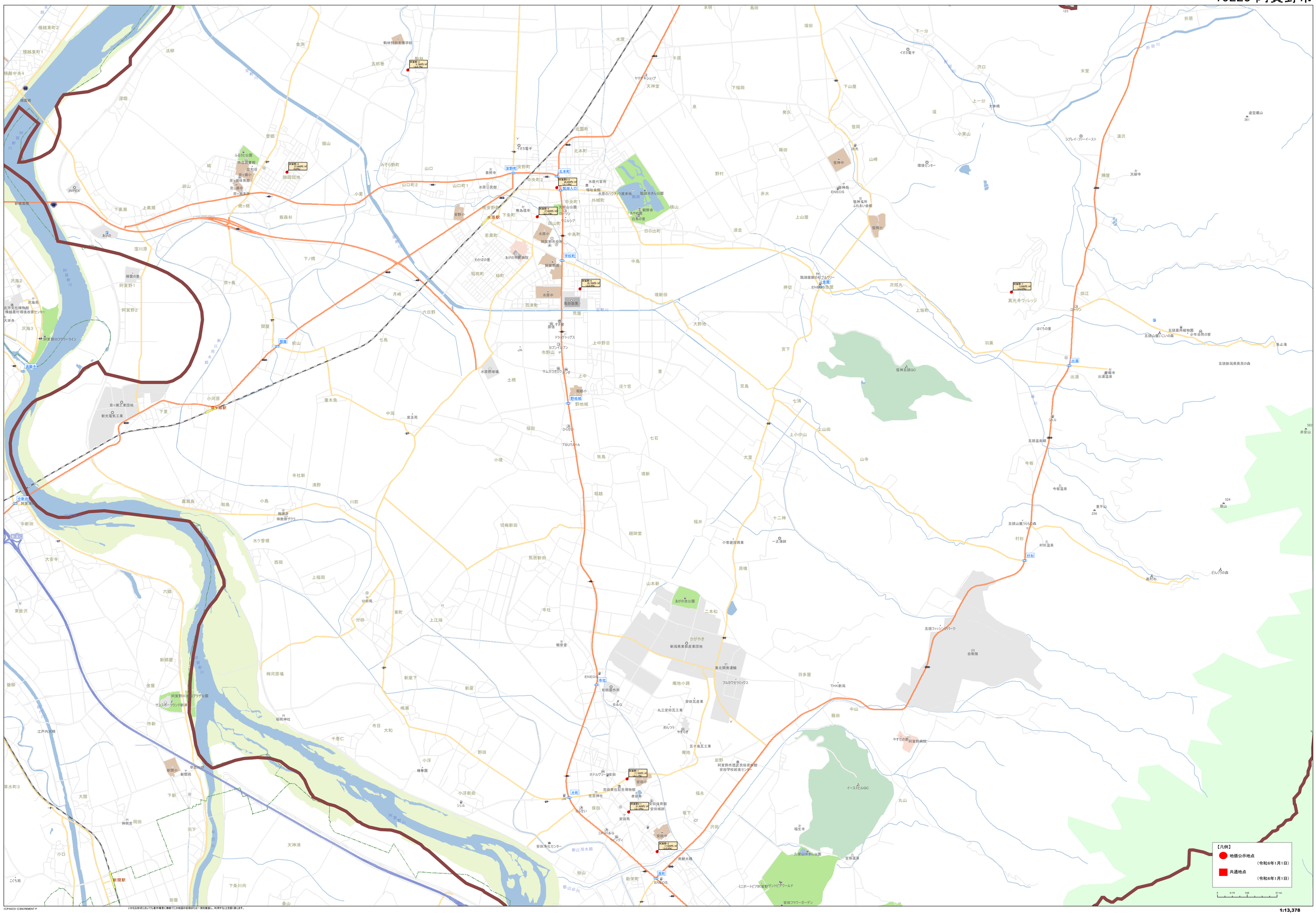

(C)PASCO (C)INCREMENT P
いやなる形式においても著作権者に無断でこの地図の全部または一部を複製し、利用することを固く禁じます。

1:13,378

15224 佐渡市

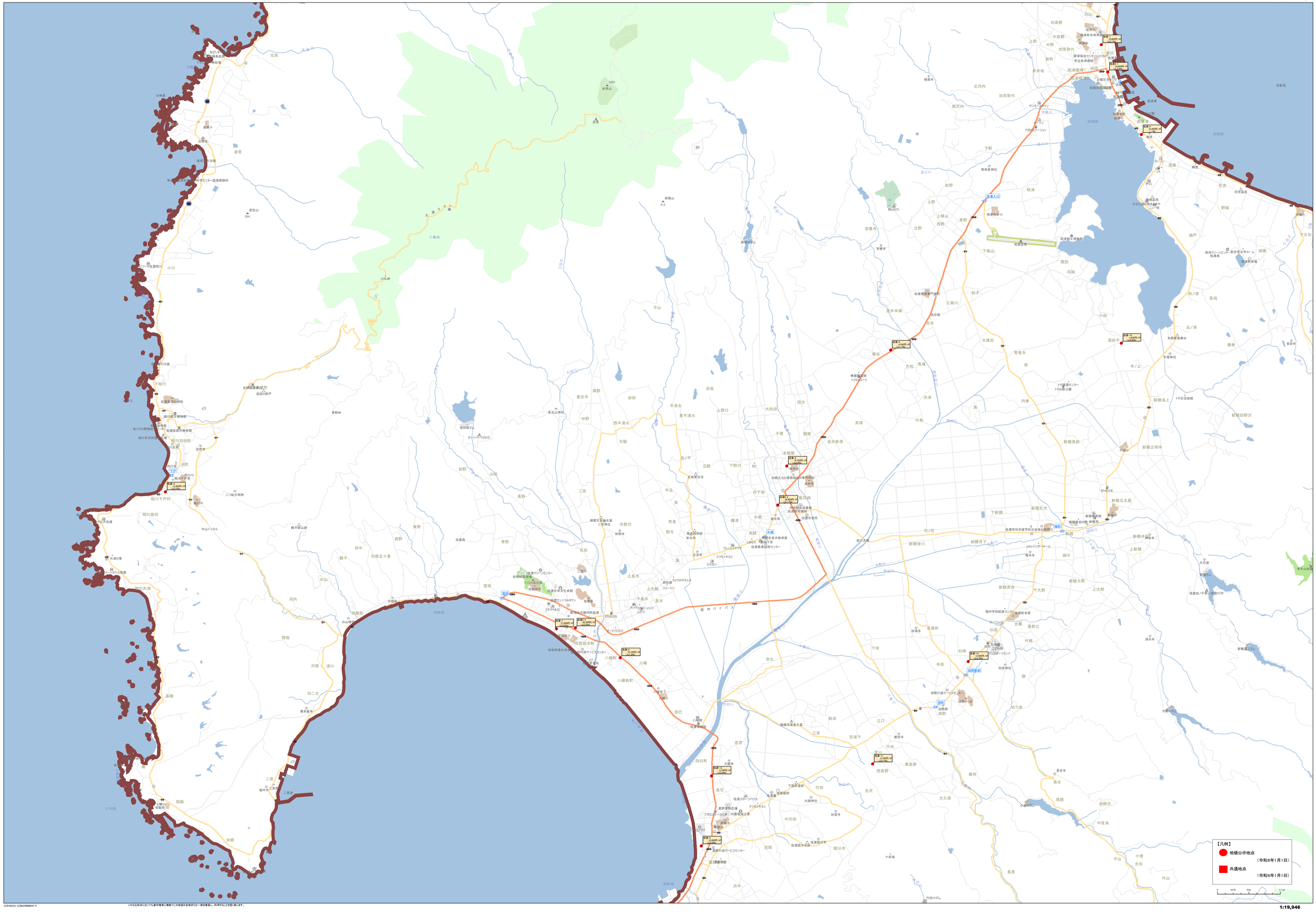

©ESRI ©ESRI ©ESRI

15225 魚沼市

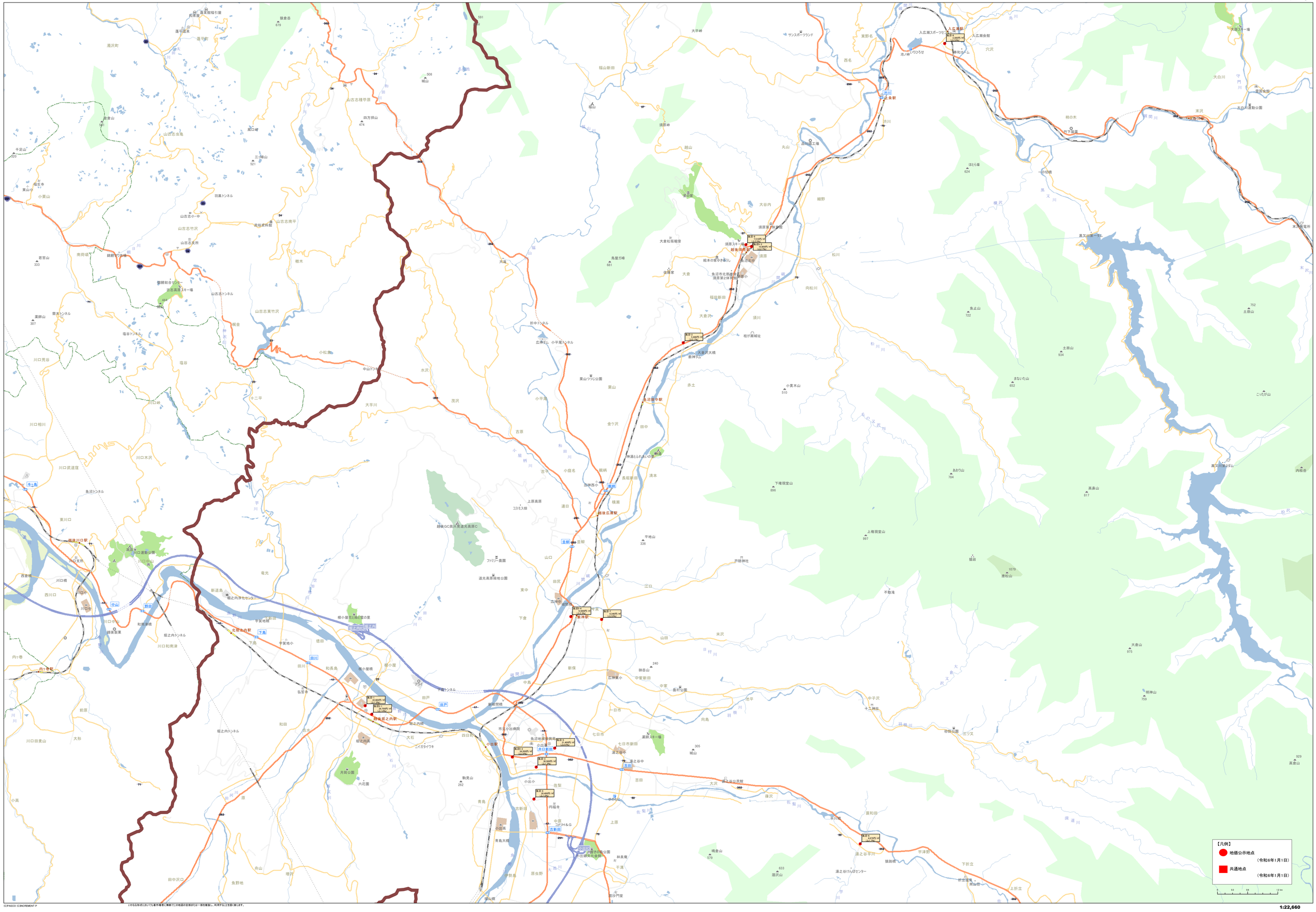

©PASCO ©INCREMENT P
いかなる形式においても著作権者に無断でこの地図の全部または一部を複製し、利用することを固く禁じます。

1:22,660

15226 南魚沼市

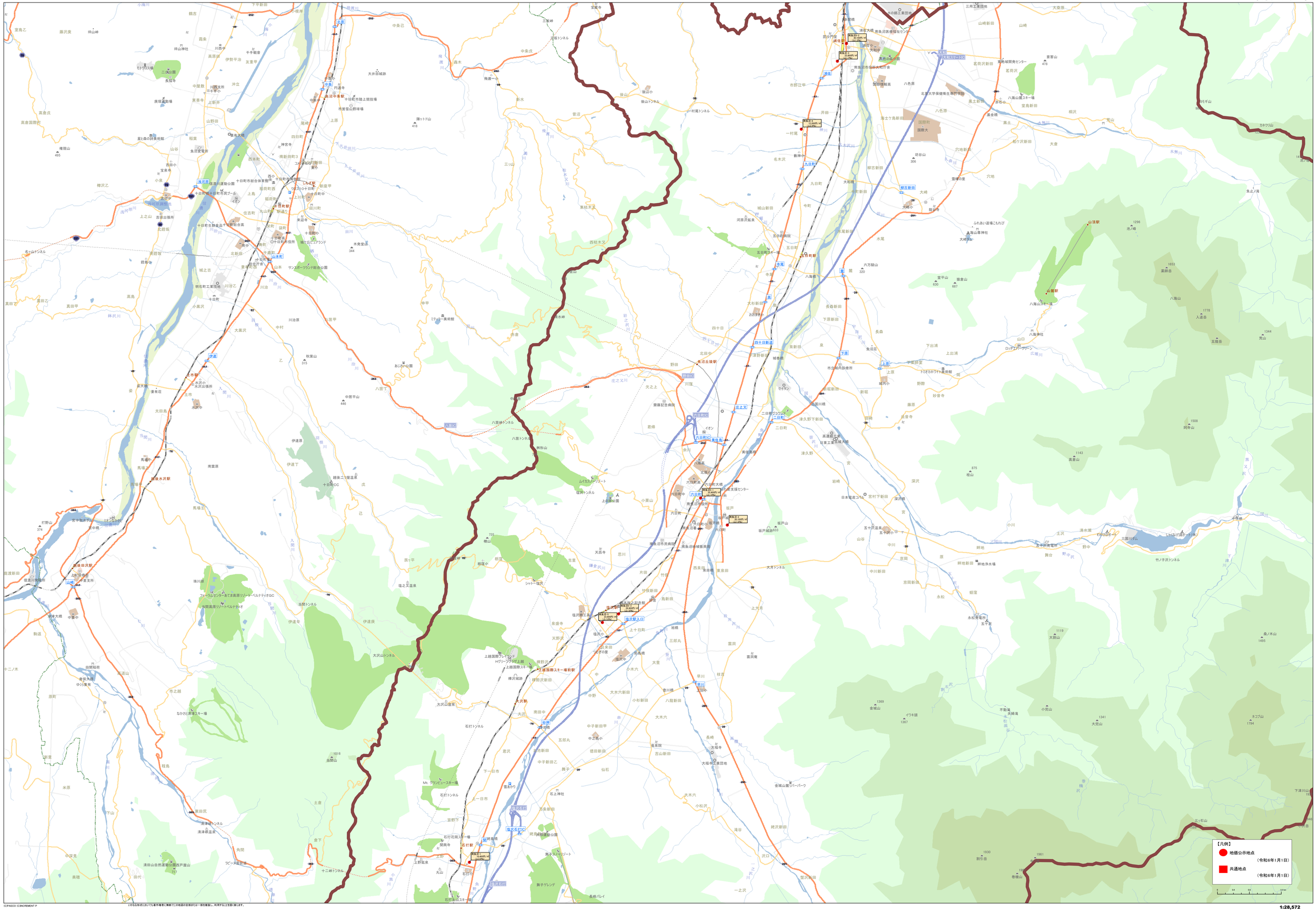

©PASCO ©INCREMENT P
いかなる形式においても著作権者に無断でこの地図の全部または一部を複製し、利用することを固く禁じます。

1:28,572

15227 胎内市

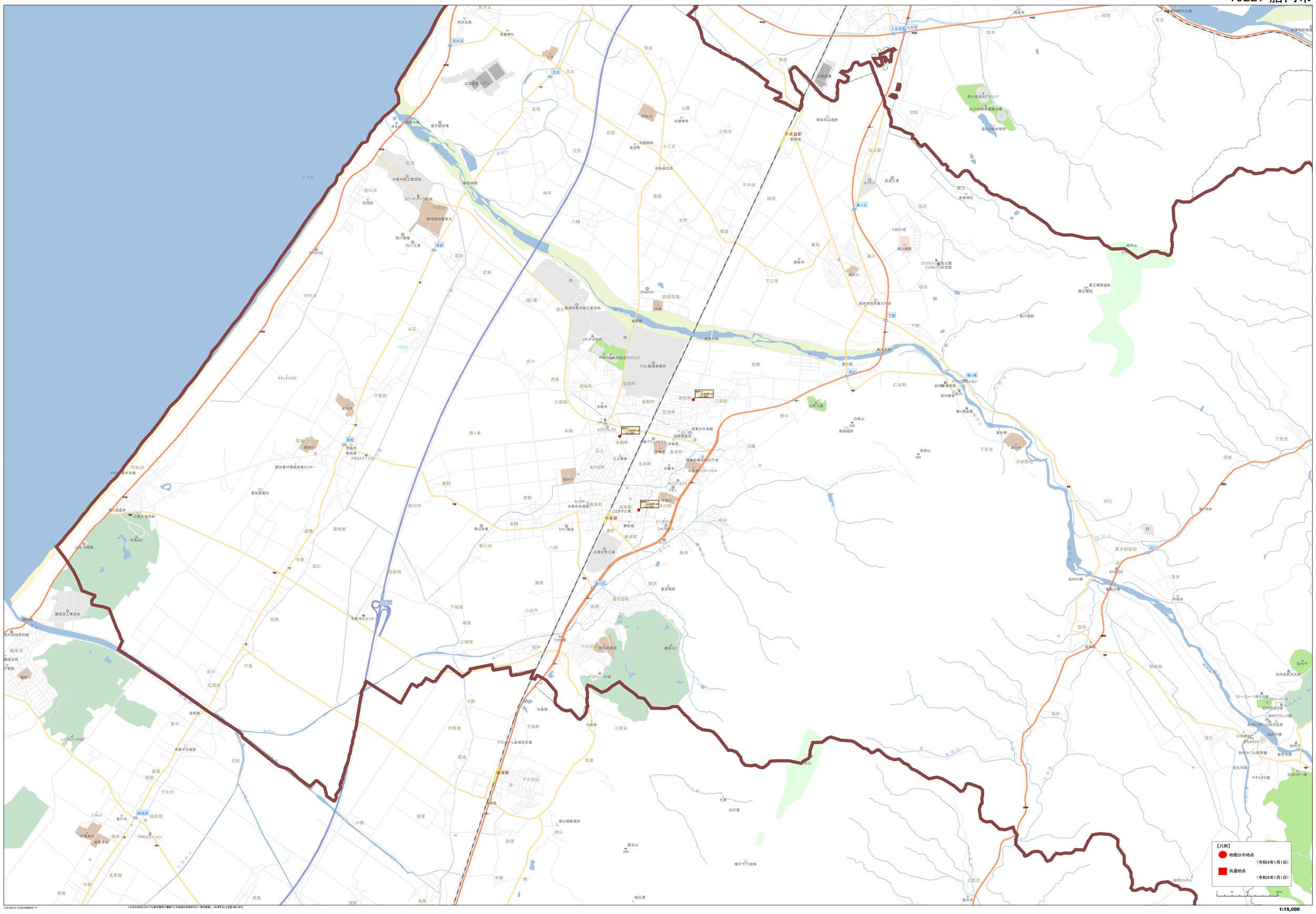

1:15,000

(C)PASCO (C)INCREMENT P
いかなる形式においても著作権者に無断でこの地図の全部または一部を複製し、利用することを固く禁じます。

15307 北蒲原郡聖籠町

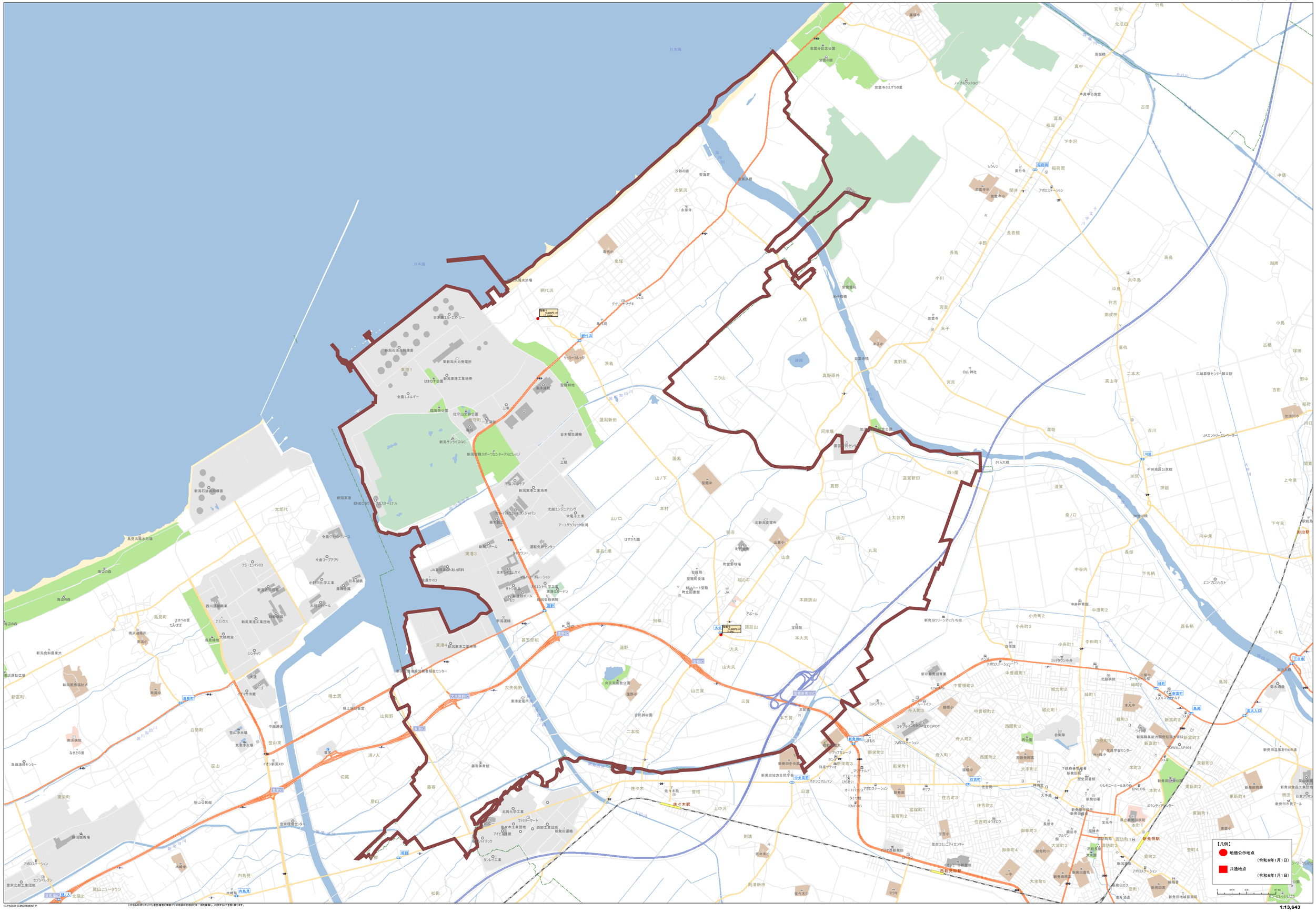

(C)PASCO (C)INCREMENT P
いかなる形式においても著作権者に無断でこの地図の全部または一部を複製し、利用することを固く禁じます。

15342 西蒲原郡弥彦村

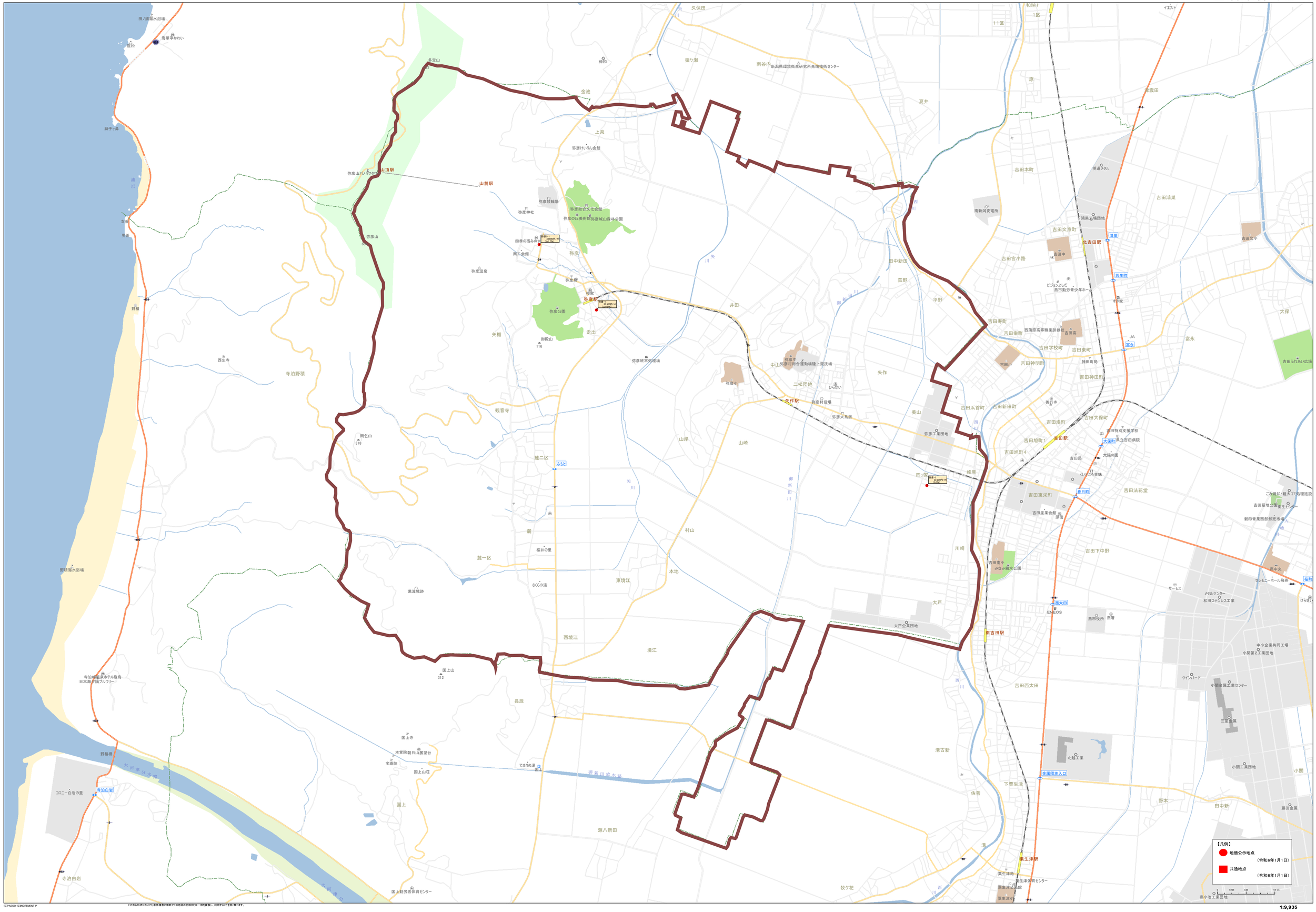

(C)PASCO (C)INCREMENT P
いやなる形式においても著作権者に無断でこの地図の全部または一部を複製し、利用することを固く禁じます。

15361 南蒲原郡田上町

【凡例】
地価公示地点
（令和6年1月1日）
共通地点
（令和6年1月1日）

1:10,961

ICPASCO (C)INCREMENT P
いかなる形式においても著作権者に無断でこの地図の全部または一部を複製し、利用することを禁じます。

15385 東蒲原郡阿賀町

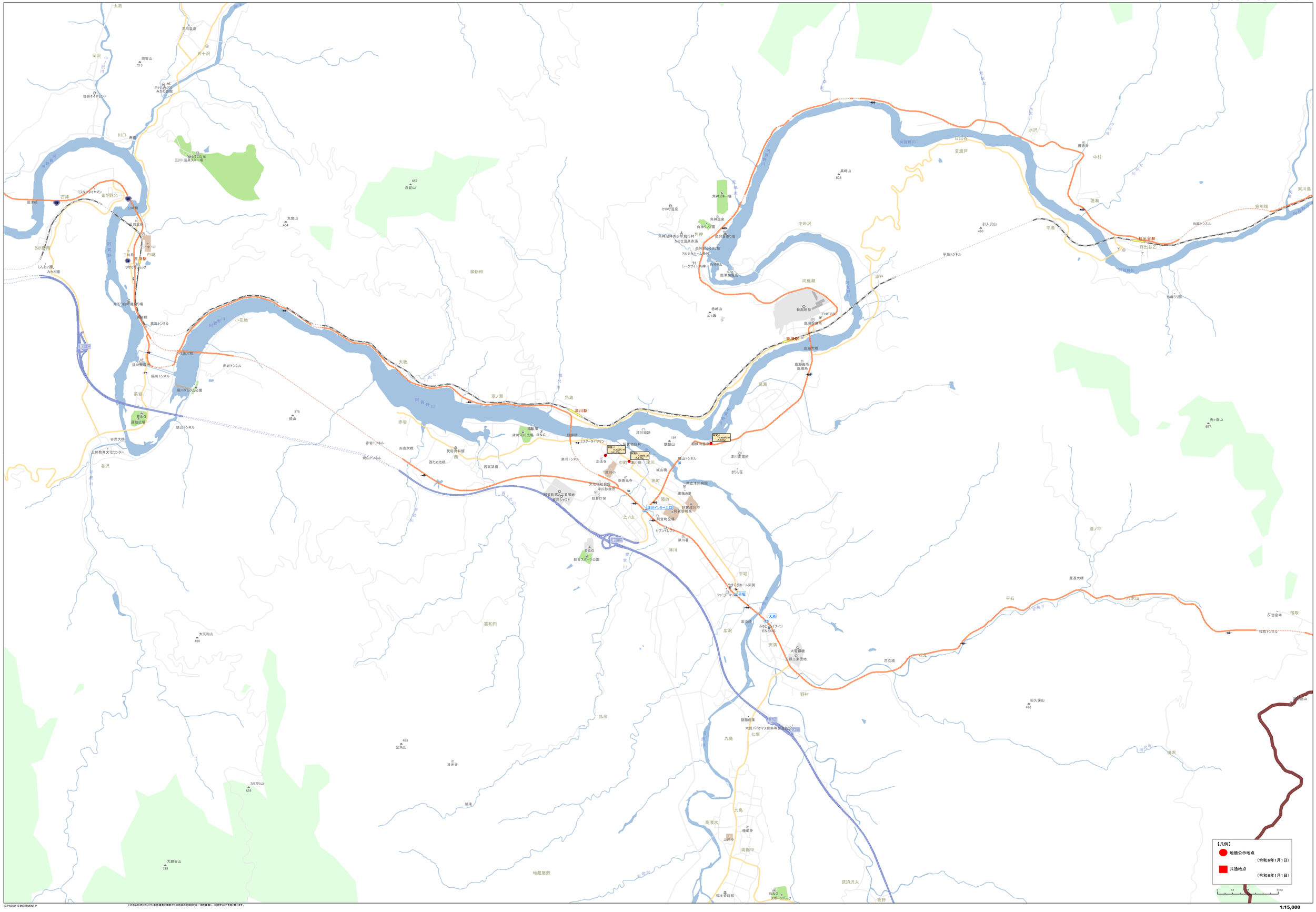

©PASCO ©INCREMENT P
いかなる形式においても著作権者に無断でこの地図の全部または一部を複製し、利用することを禁じます。

15461 南魚沼郡湯沢町

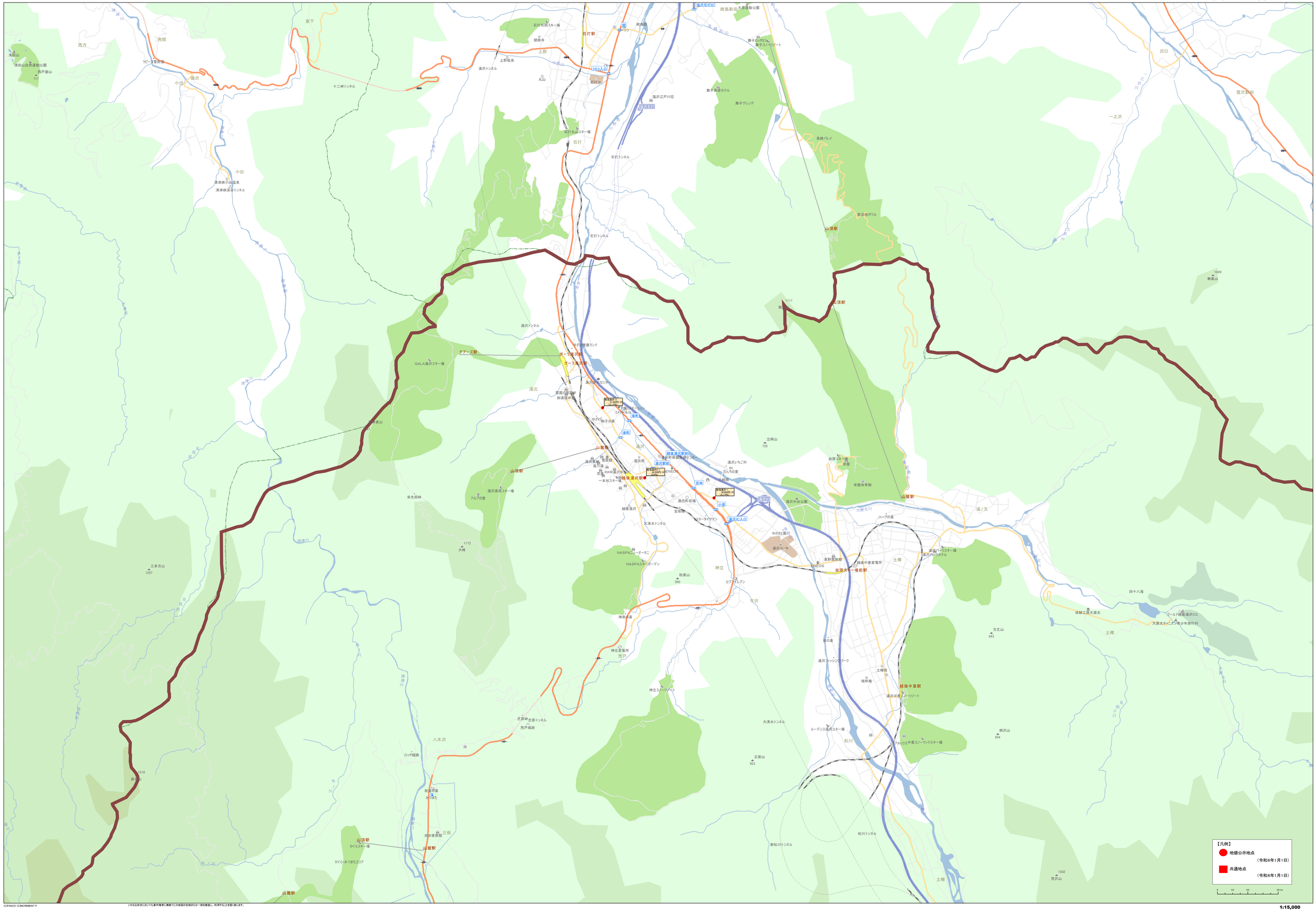

(C)PASCO (C)INCREMENT P
いかなる形式においても著作権者に無断でこの地図の全部または一部を複製し、利用することを固く禁じます。

1:15,000