22101 静岡市葵区

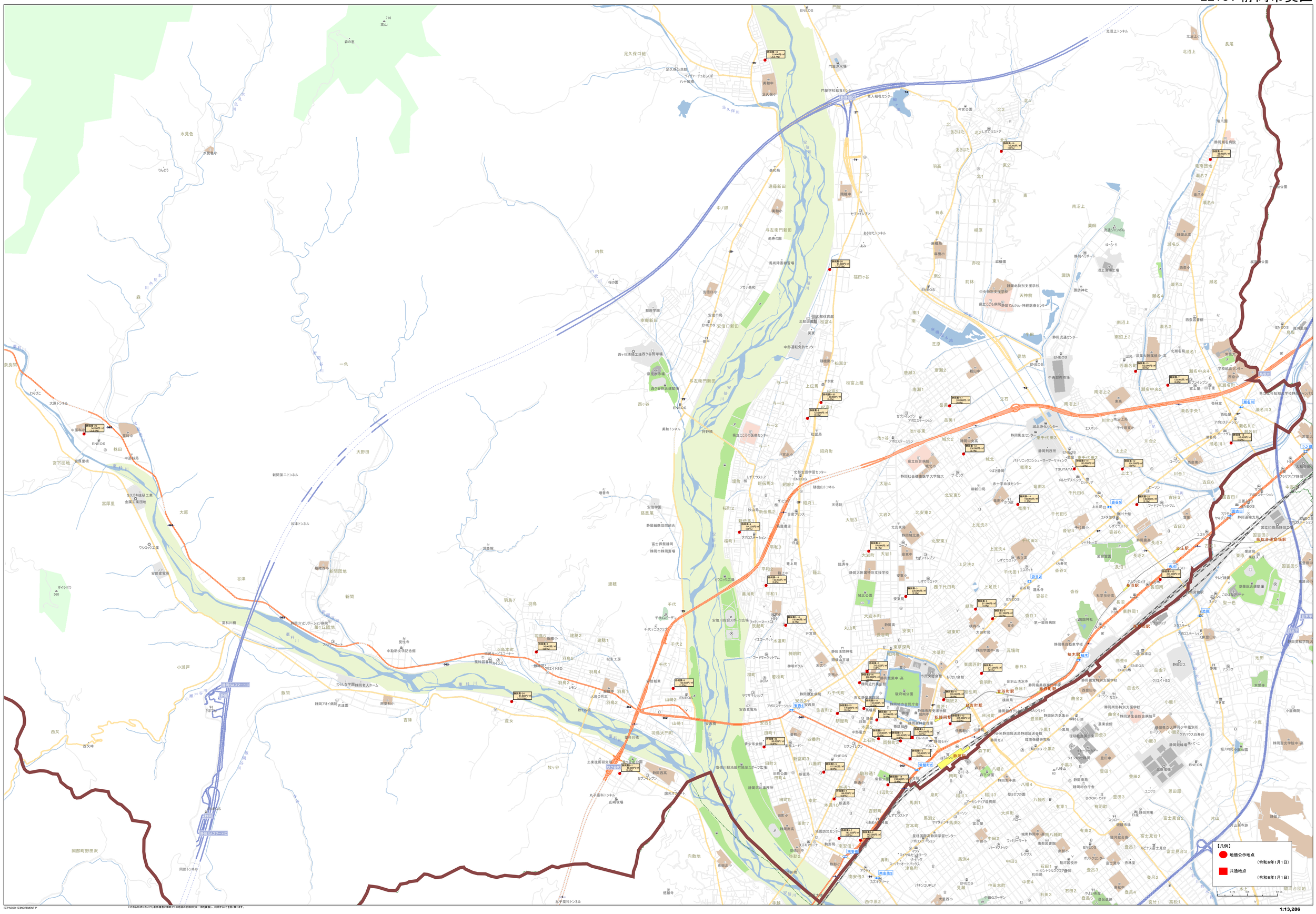

1:13,286

(C)PASCO (C)INCREMENT P
いかなる形式においても著作権者に無断でこの地図の全部または一部を複製し、利用することを固く禁じます。

22102 静岡市駿河区

【凡例】
地価公示地点
（令和6年1月1日）
共通地点
（令和6年1月1日）

0 0.25 0.5 1km

1:17,350

(C)PASCO (C)INCREMENT P
いかなる形式においても著作権者に無断でこの地図の全部または一部を複製し、利用することを固く禁じます。

22103 静岡市清水区

1:23,689

22138 浜松市中央区

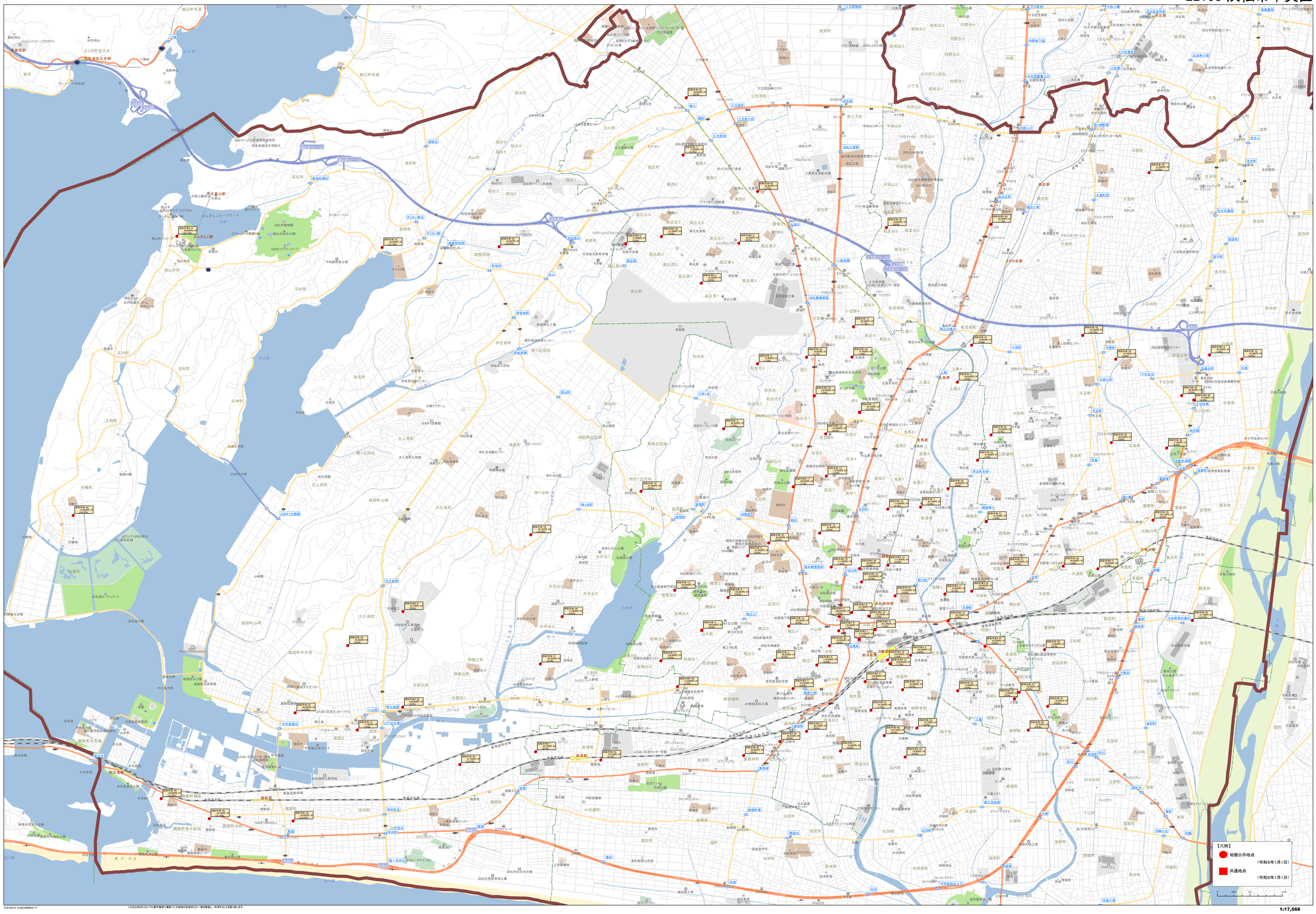

(C)PASCO (C)INCREMENT P
いやなる秋式においても著作権者に無断でこの地図の全部または一部を複製し、利用することを固く禁じます。

1:17,568

22139 浜松市浜名区

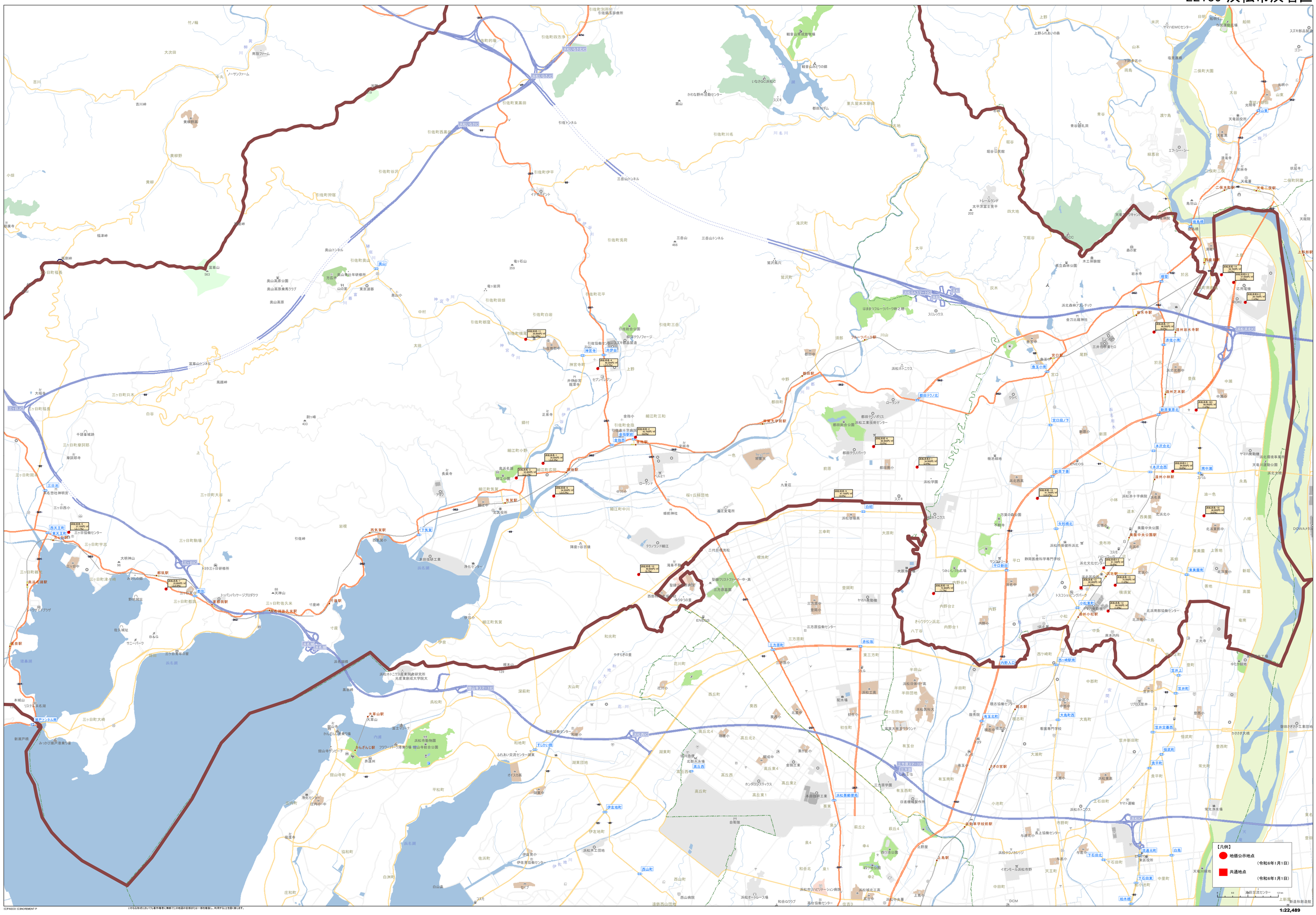

©ZENRIN ©ZENCHREMENT P
いかなる形式においても著作権者に無断でこの地図の全部または一部を複製し、利用することを固く禁じます。

22140 浜松市天竜区

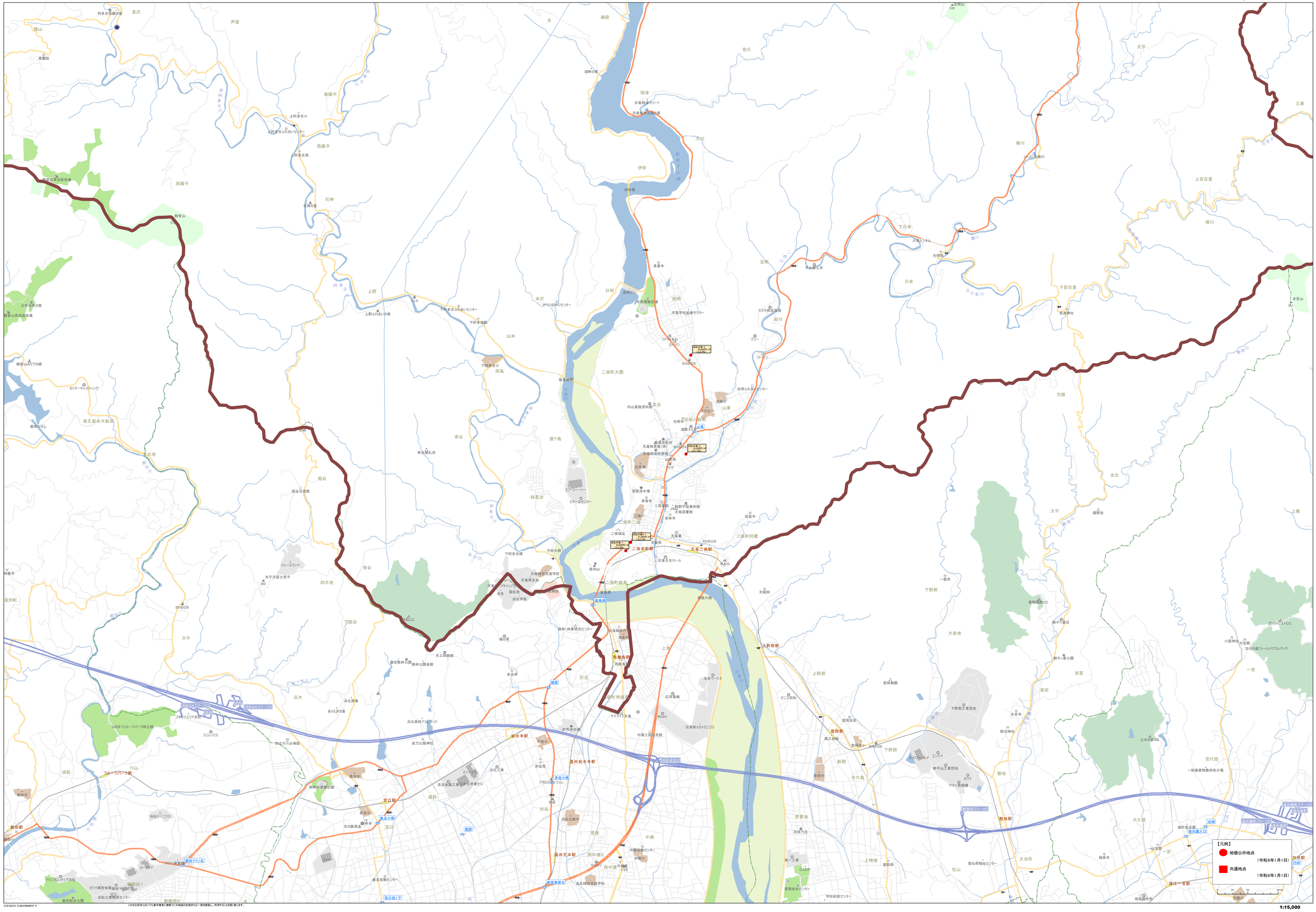

©PASCO ©INGREMENT P
いかなる形式においても著作権者に無断でこの地図の全部または一部を複製し、利用することを固く禁じます。

22203 沼津市

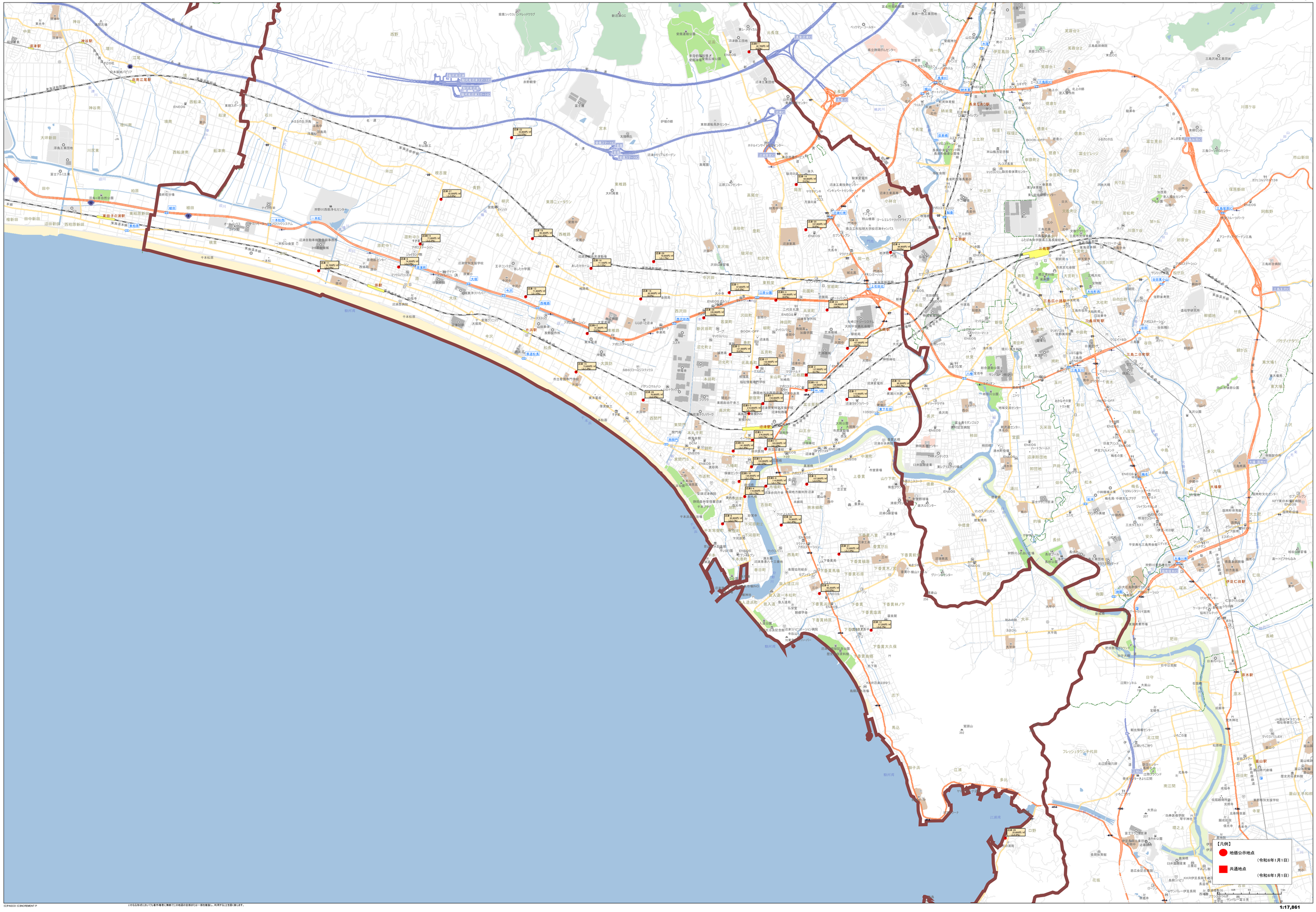

©PASCO ©ZENRIN
いかなる形式においても著作権者に無断でこの地図の全部または一部を複製し、利用することを固く禁じます。

十国峠
熱海駅
来宮駅
伊豆山
湯河原駅
伊豆多賀駅
網代駅
熱海市役所
【凡例】
地価公示地点
（令和6年1月1日）
共通地点
（令和6年1月1日）
0
0.2
0.4
0.8 km

1:15,000

22206 三島市

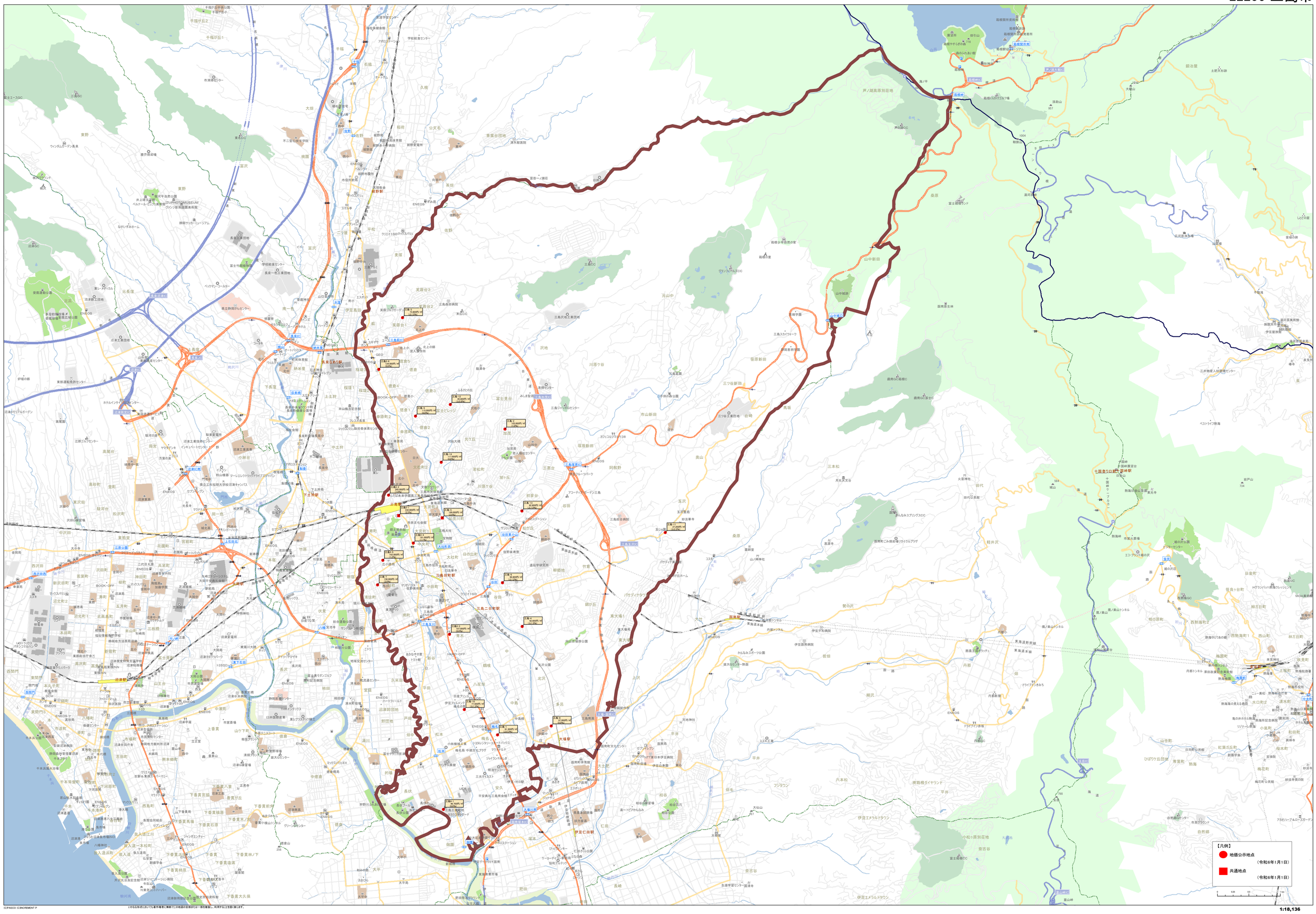

©PASCO ©ZENRIN
いかなる形式においても著作権者に無断でこの地図の全部または一部を複製し、利用することを固く禁じます。

22207 富士宮市

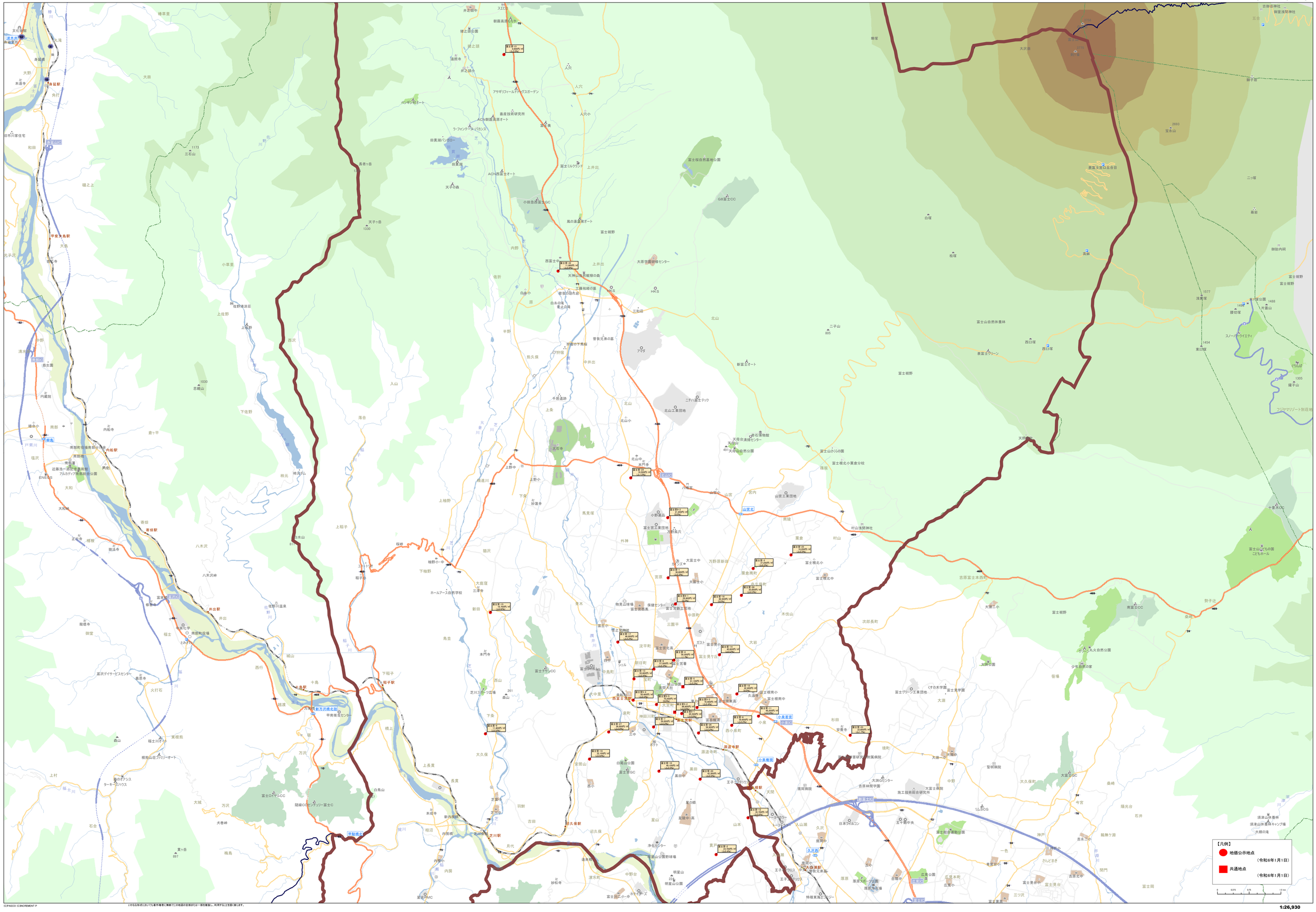

©PASCO ©INCREMENT P
いかなる形式においても著作権者に無断でこの地図の全部または一部を複製し、利用することを固く禁じます。

22208 伊東市

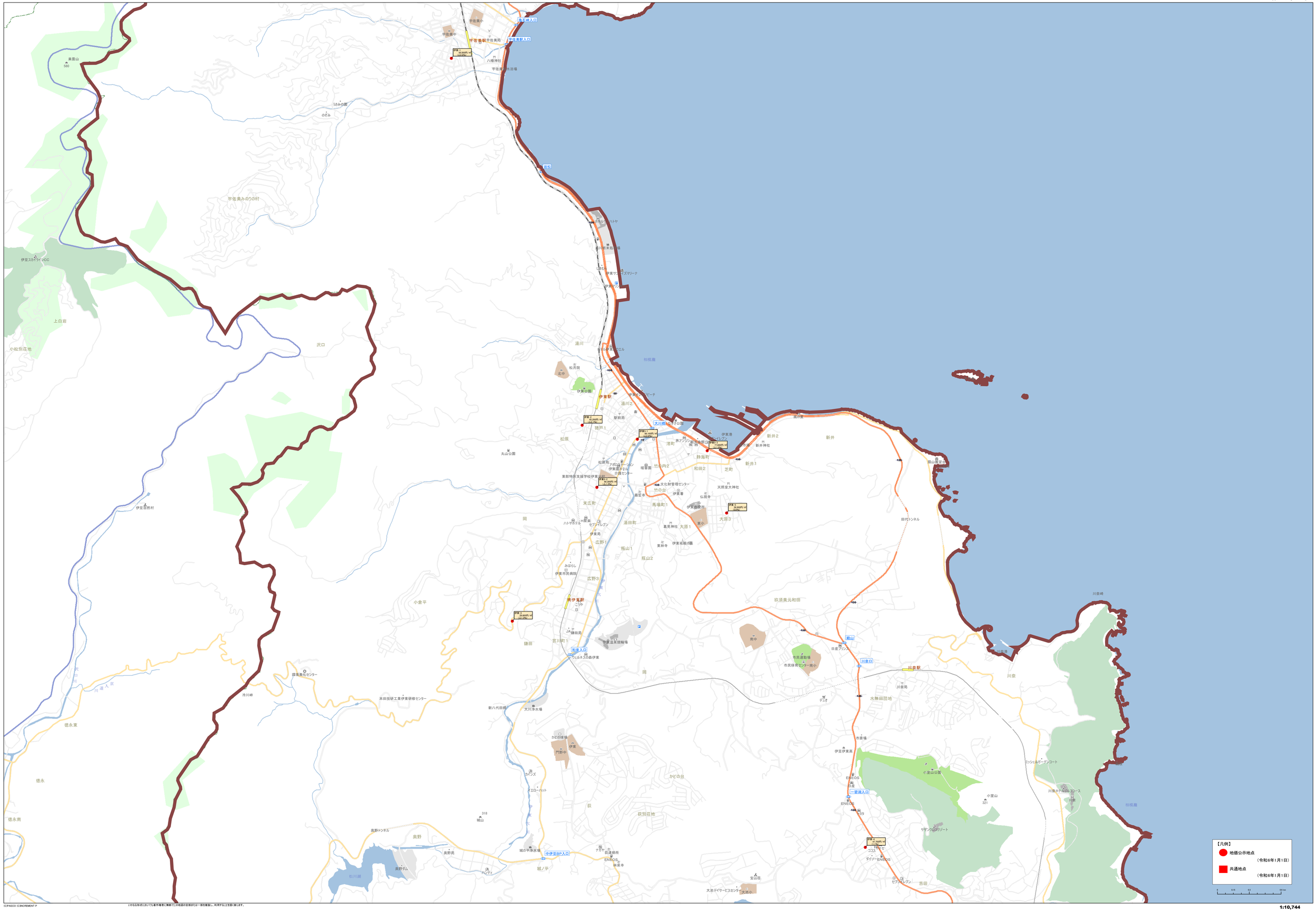

©ZENRIN ©ZENRIN ©PASCO ©ENGREMENT P
いやなる形式においても著作権者に無断でこの地図の全部または一部を複製し、利用することを固く禁じます。

22209 島田市

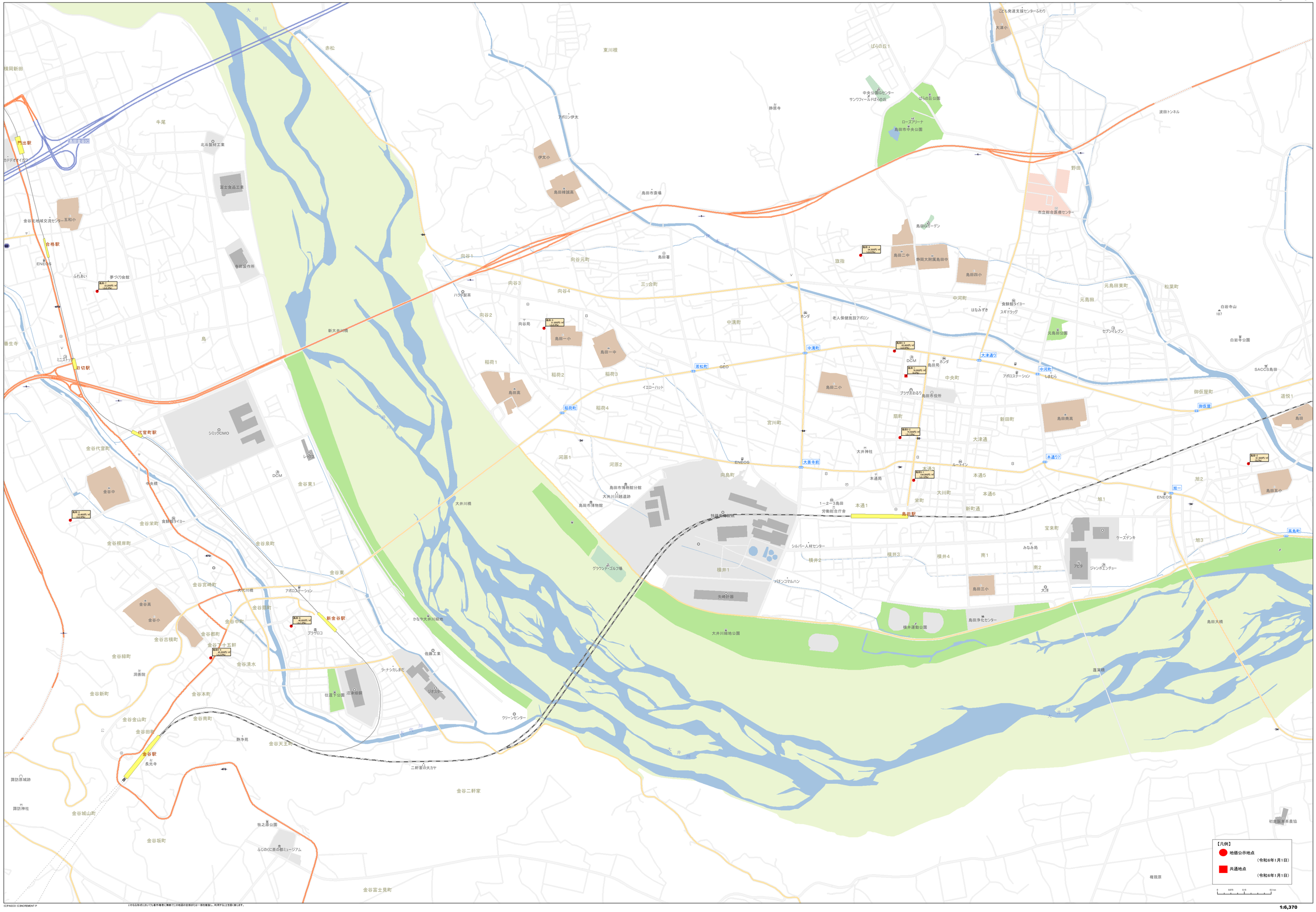

©ZENRIN ©ZENRIN ©PASCO ©INCREMENT P
いかなる形式においても著作権者に無断でこの地図の全部または一部を複製し、利用することを固く禁じます。

22210 富士市

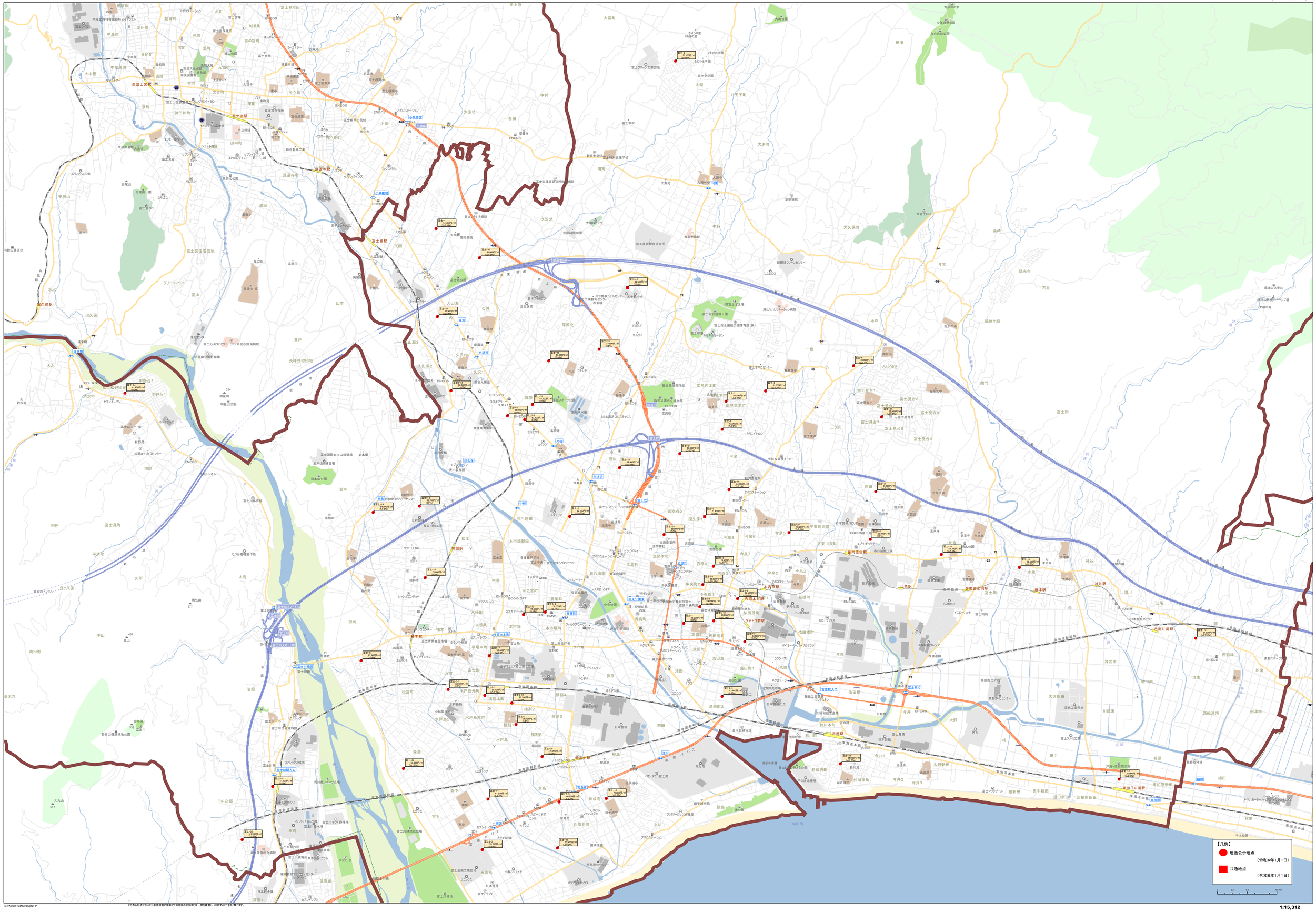

©PASCO ©INCREMENT P
いかなる形式においても著作権者に無断でこの地図の全部または一部を複製し、利用することを固く禁じます。

1:15,312

22211 磐田市

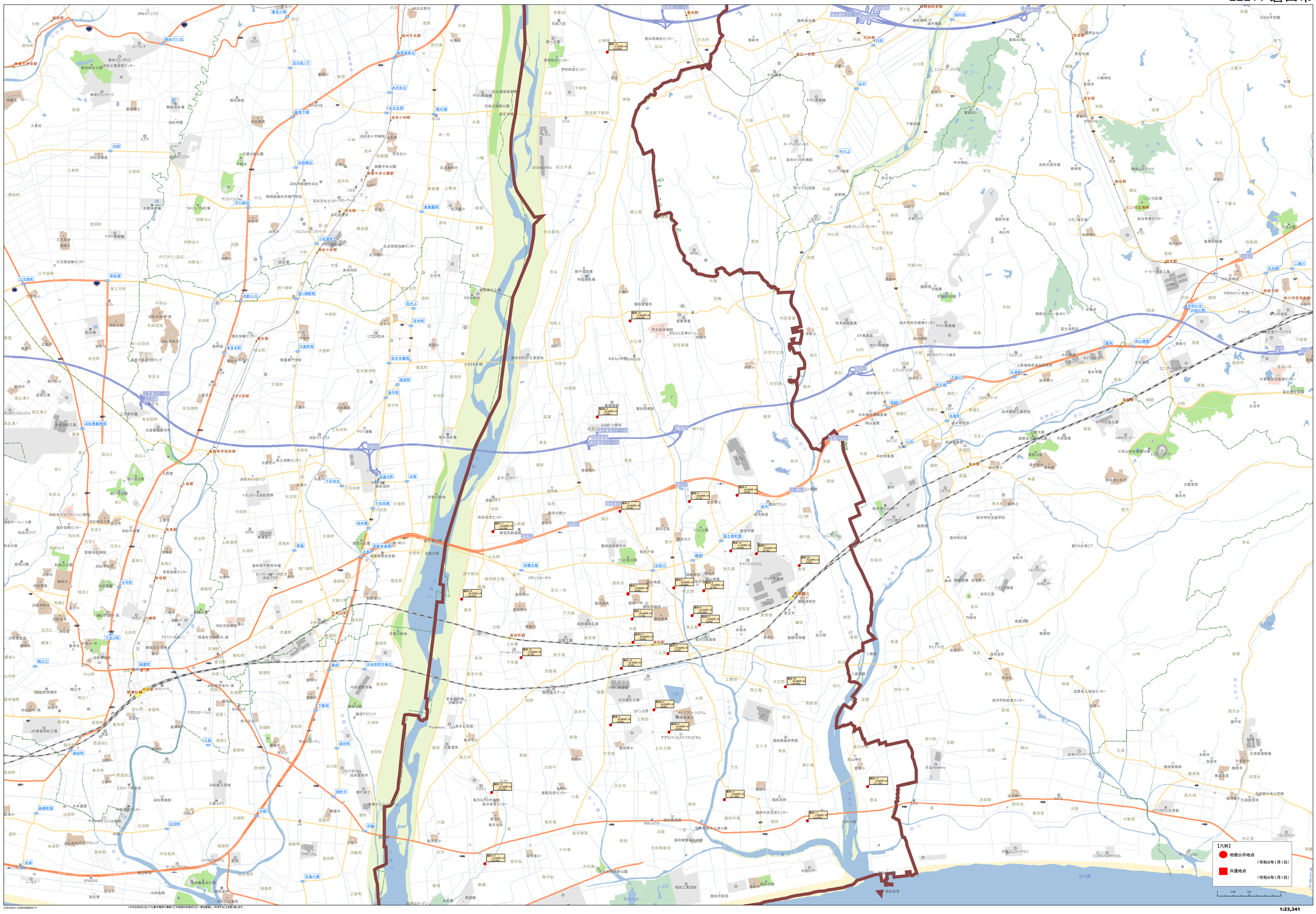

©ZENRIN ©ZENRIN
©PASCO ©INCREMENT P
いかなる形式においても著作権者に無断でこの地図の全部または一部を複製し、利用することを禁じます。

1:23,341

22212 焼津市

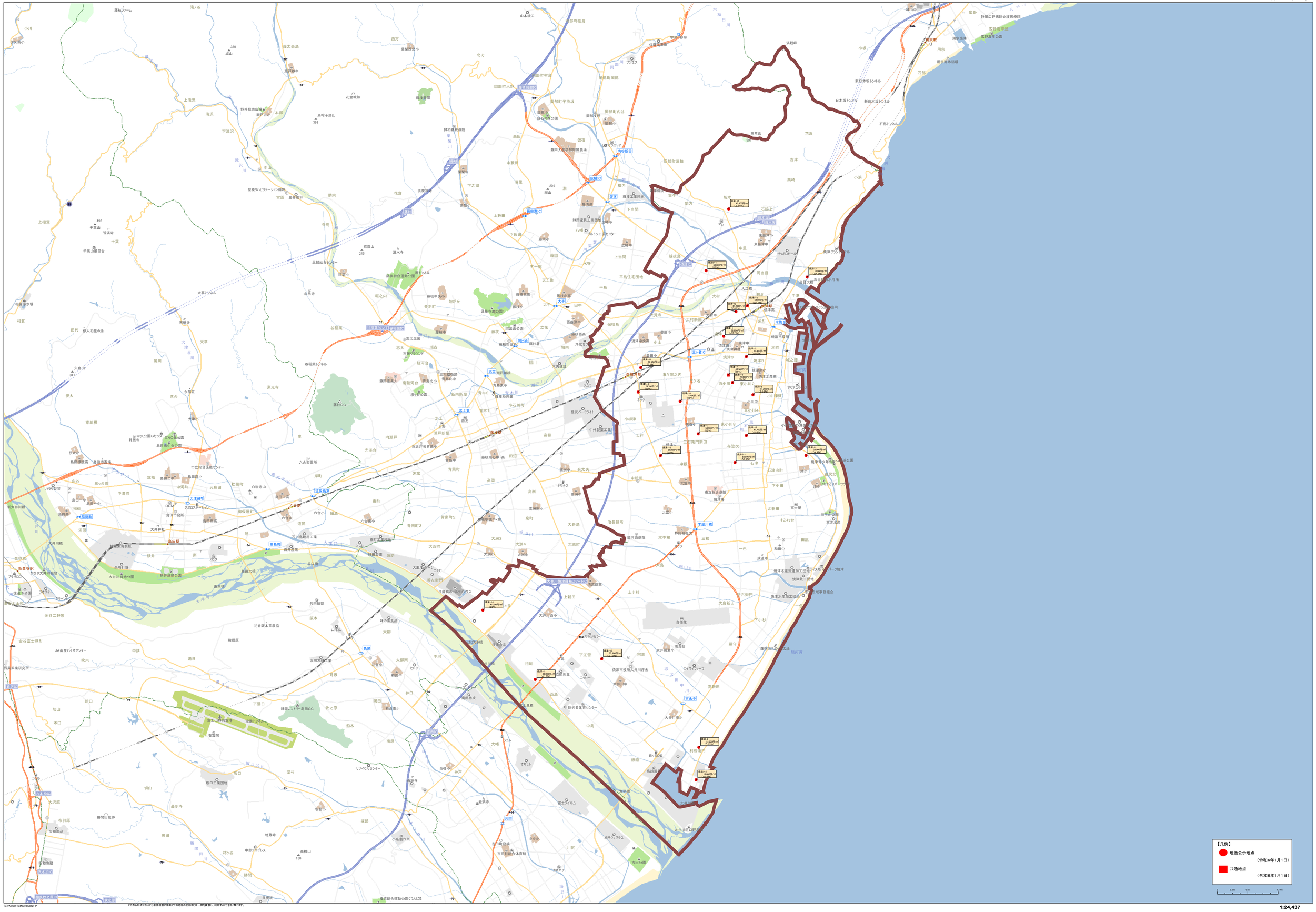

©PASCO ©INCREMENT P
いかなる形式においても著作権者に無断での本地図の全部または一部を複製し、利用することを固く禁じます。

1:24,437

22213 掛川市

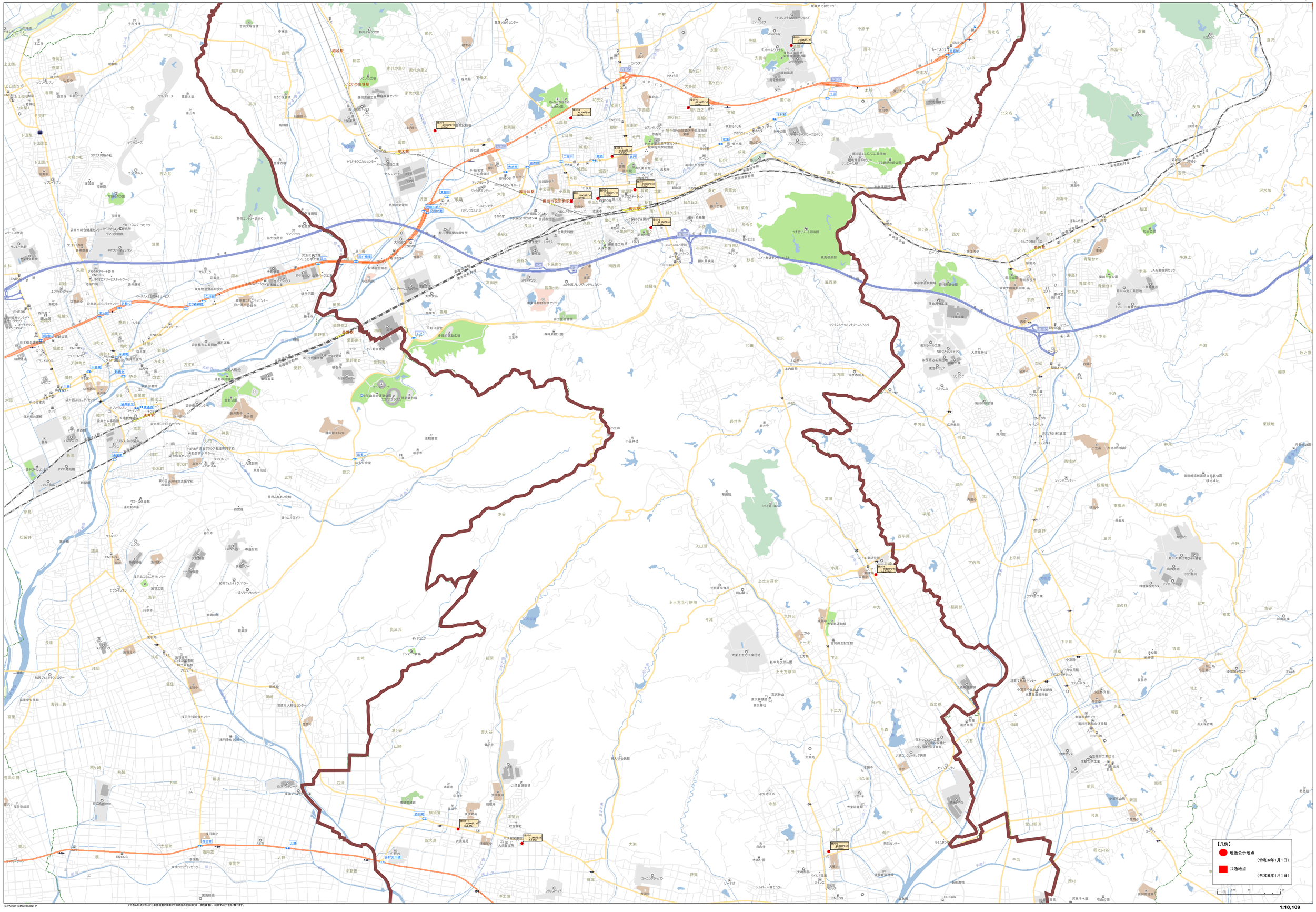

(C)PASCO (C)INCREMENT P
いかなる形式においても著作権者に無断でこの地図の全部または一部を複製し、利用することを固く禁じます。

22214 藤枝市

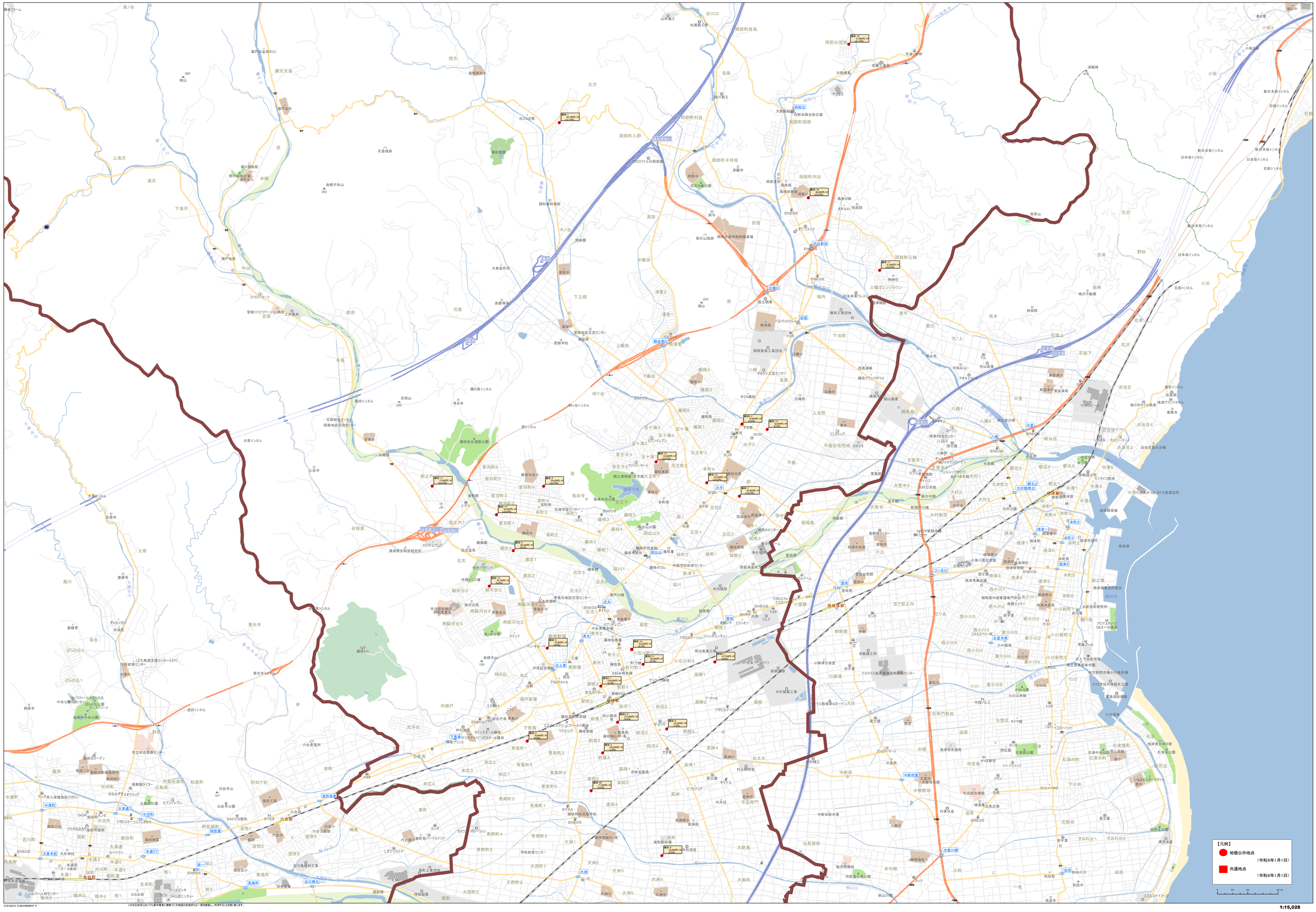

©ZENRIN ©PASCO ©INCREMENT P
いかなる形式においても著作権者に無断でこの地図の全部または一部を複製し、利用することを固く禁じます。

22215 御殿場市

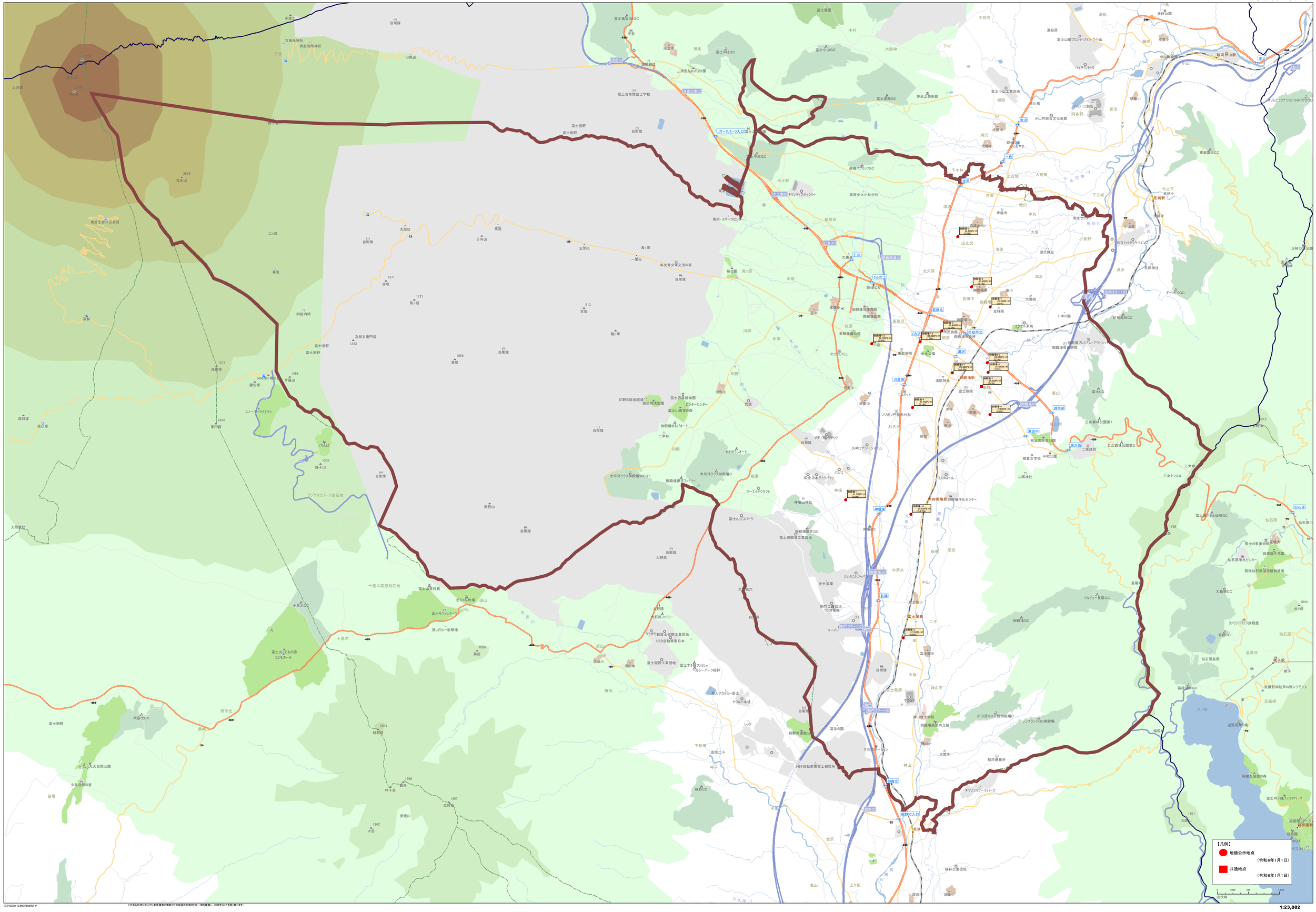

©ZENRIN ©PASCO ©ENOREMENT P
いやなる形式においても著作権者に無断でこの地図の全部または一部を複製し、利用することを固く禁じます。

1:23,882

22216 袋井市

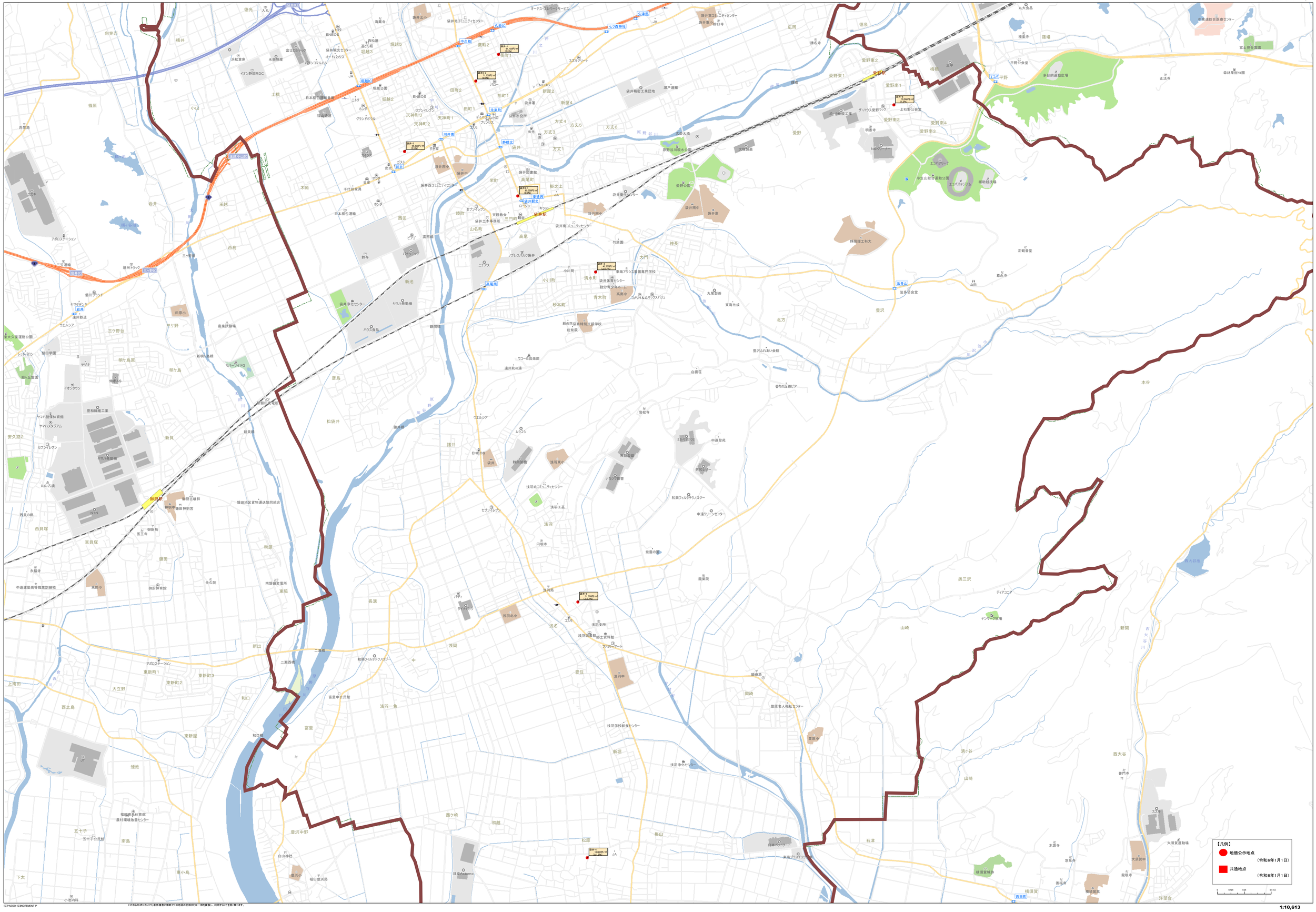

©ZENRIN ©ZENRIN ©PASCO ©ENGREMENT P
いかなる形式においても著作権者に無断でこの地図の全部または一部を複製し、利用することを固く禁じます。

1:10,613

22219 下田市

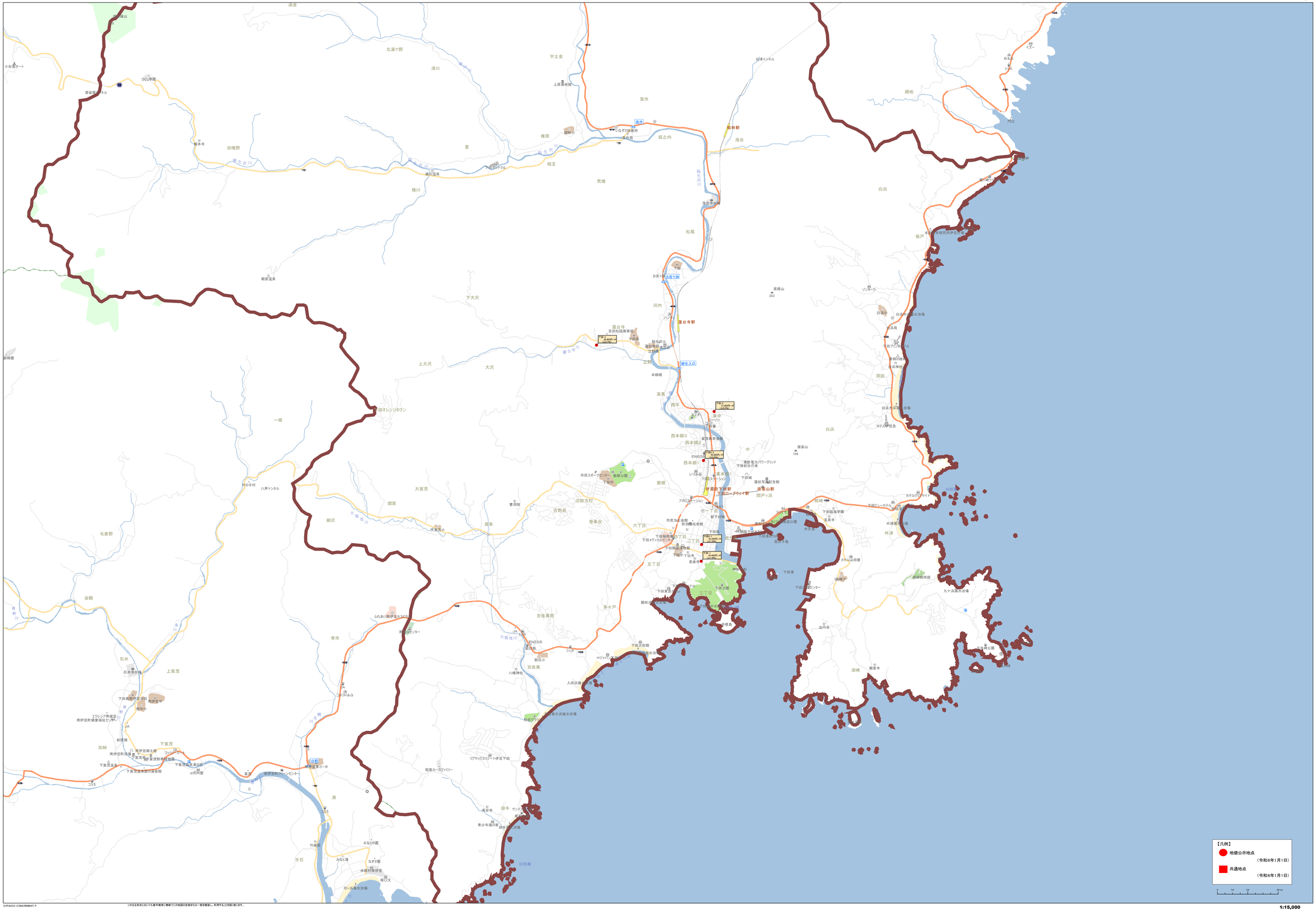

©ZENRIN ©PASCO ©INCREMENT P
いかなる形式においても著作権者に無断でこの地図の全部または一部を複製し、利用することを固く禁じます。

22220 裾野市

1:13,450

(C)PASCO (C)INCREMENT P
いかなる形式においても著作権者に無断でこの地図の全部または一部を複製し、利用することを固く禁じます。

22221 湖西市

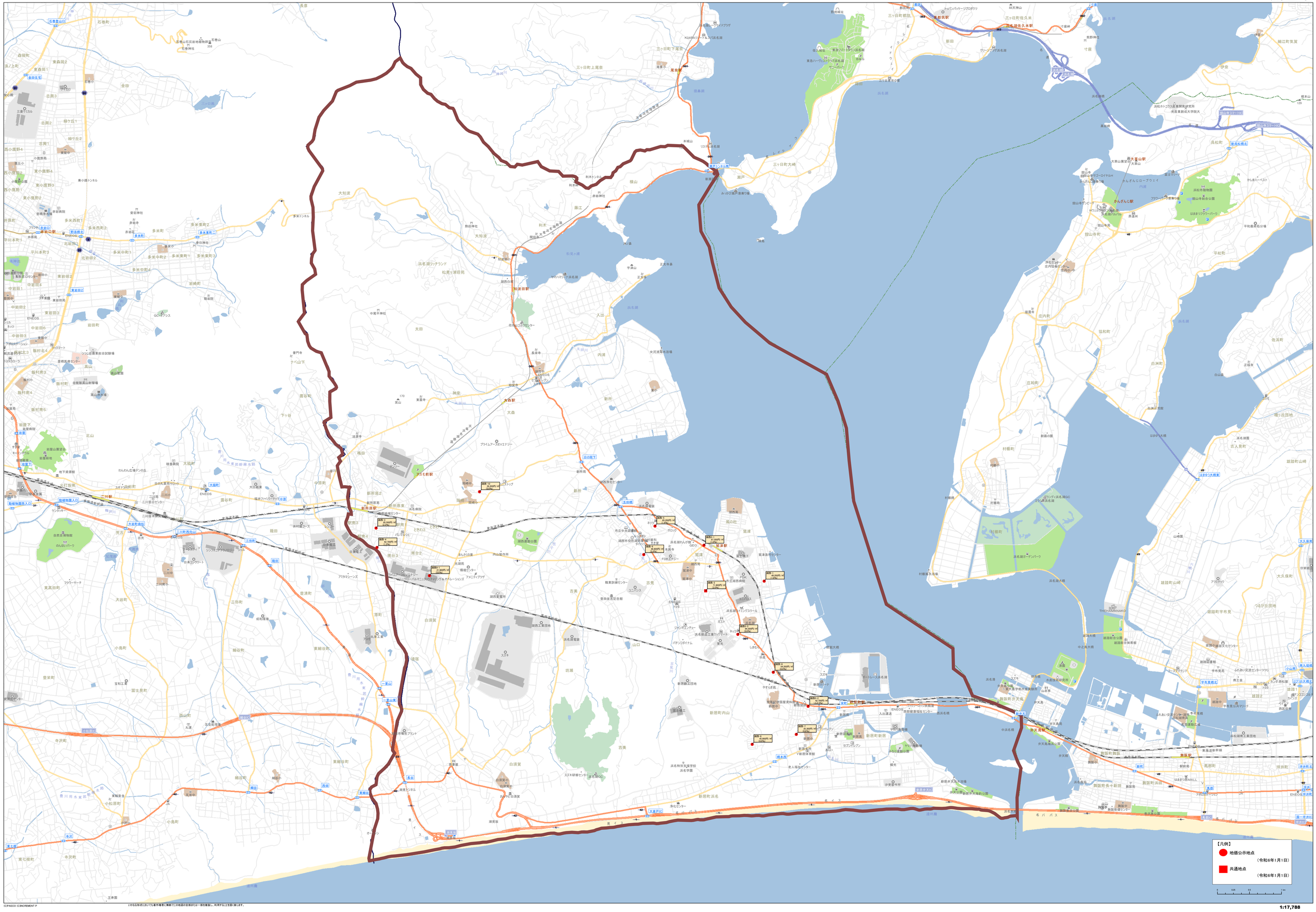

©ZENRIN ©PASCO ©INCREMENT P
いかなる形式においても著作権者に無断でこの地図の全部または一部を複製し、利用することを固く禁じます。

1:17,788

22222 伊豆市

【凡例】
地価公示地点
（令和6年1月1日）
共通地点
（令和6年1月1日）

1:15,000

©ZPASCO ©ZINCREMENT P
いかなる形式においても著作権者に無断でこの地図の全部または一部を複製し、利用することを固く禁じます。

22223 御前崎市

1:17,008

(C)PASCO (C)INCREMENT P
いかなる形式においても著作権者に無断でこの地図の全部または一部を複製し、利用することを固く禁じます。

22224 菊川市

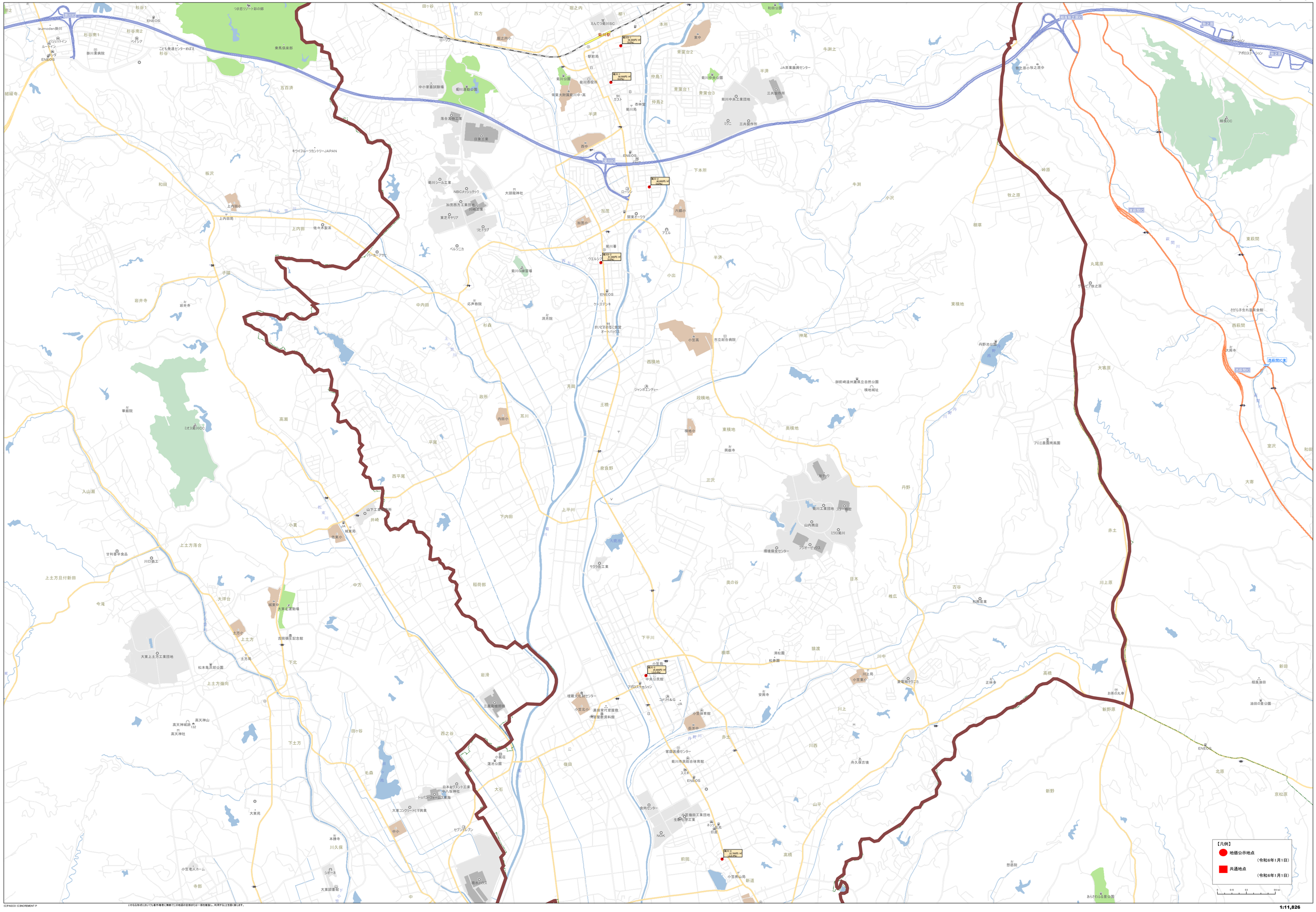

©PASCO ©ZENRIN
いかなる形式においても著作権者に無断でこの地図の全部または一部を複製し、利用することを固く禁じます。

22225 伊豆の国市

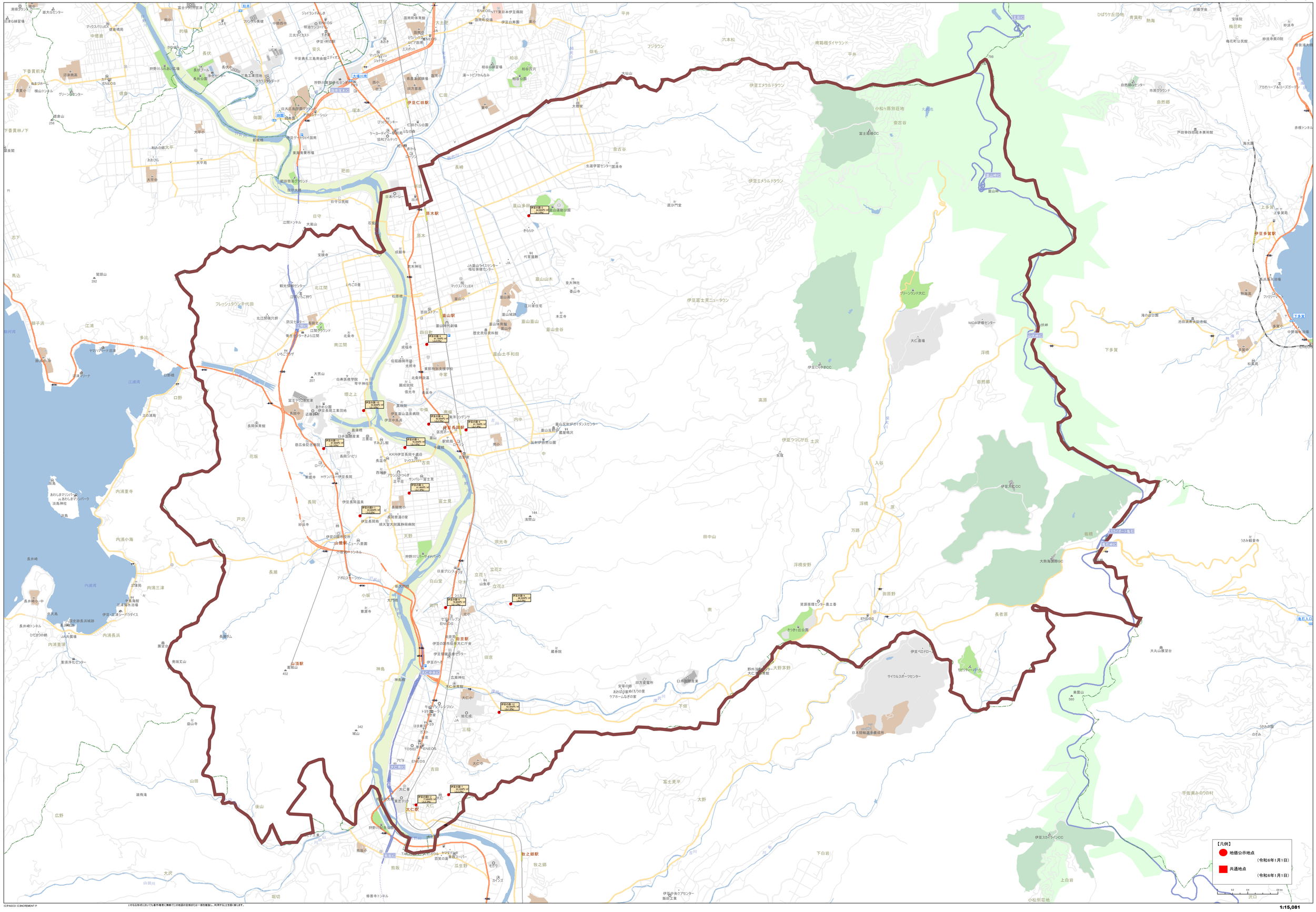

©PASCO ©INGREMENT P
いかなる形式においても事前に無断でこの地図の全部または一部を複製し、利用することを固く禁じます。

22226 牧之原市

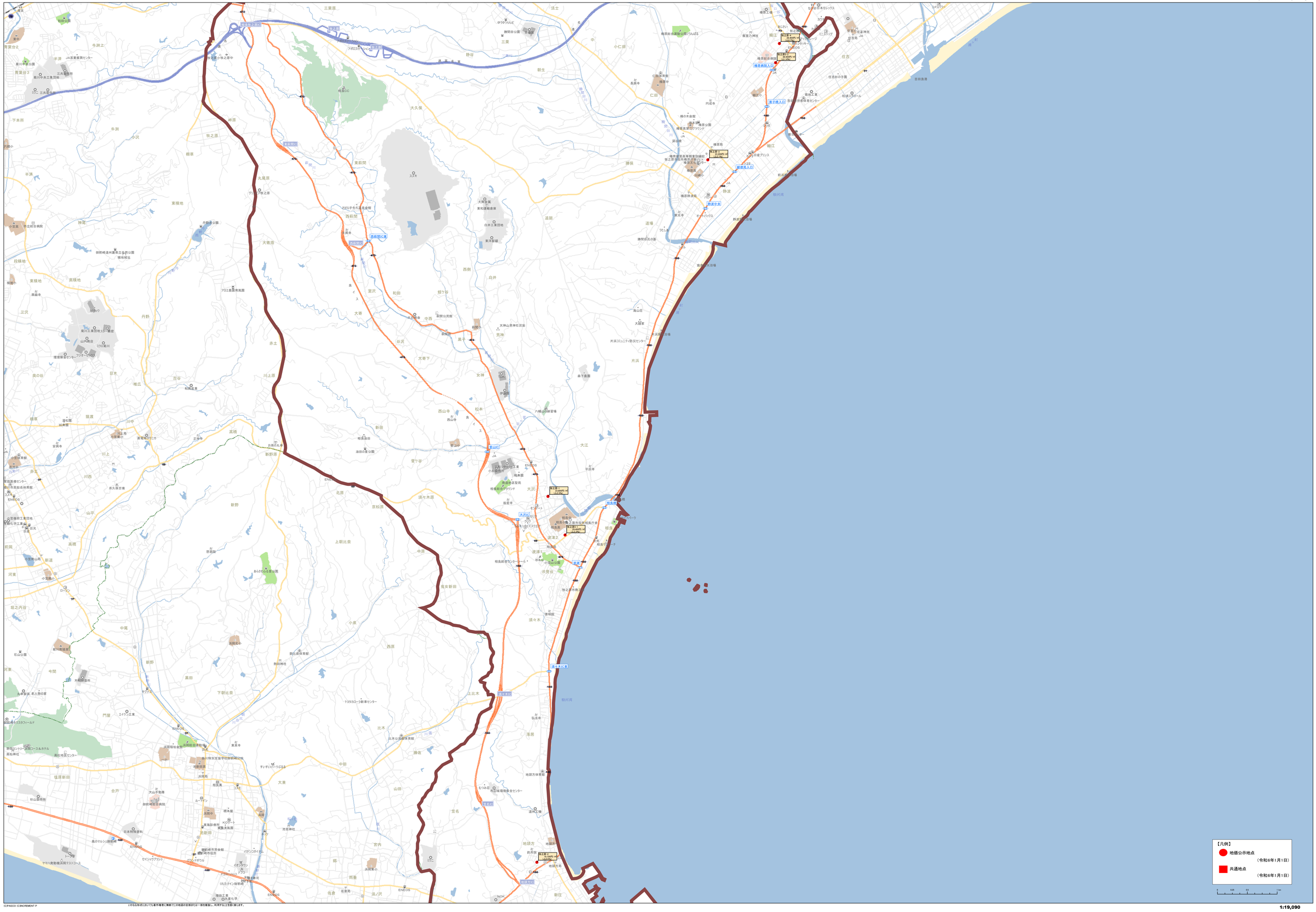

(C)PASCO (C)INCREMENT P
1年なる形式においても著作権者に無断でこの地図の全部または一部を複製し、利用するなどを禁じます。

1:19,090

22301 賀茂郡東伊豆町

【凡例】
地価公示地点
（令和6年1月1日）
共通地点
（令和6年1月1日）

1:18,973

(C)PASCO (C)INCREMENT P
いかなる形式においても著作権者に無断でこの地図の全部または一部を複製し、利用することを禁じます。

22302 賀茂郡河津町

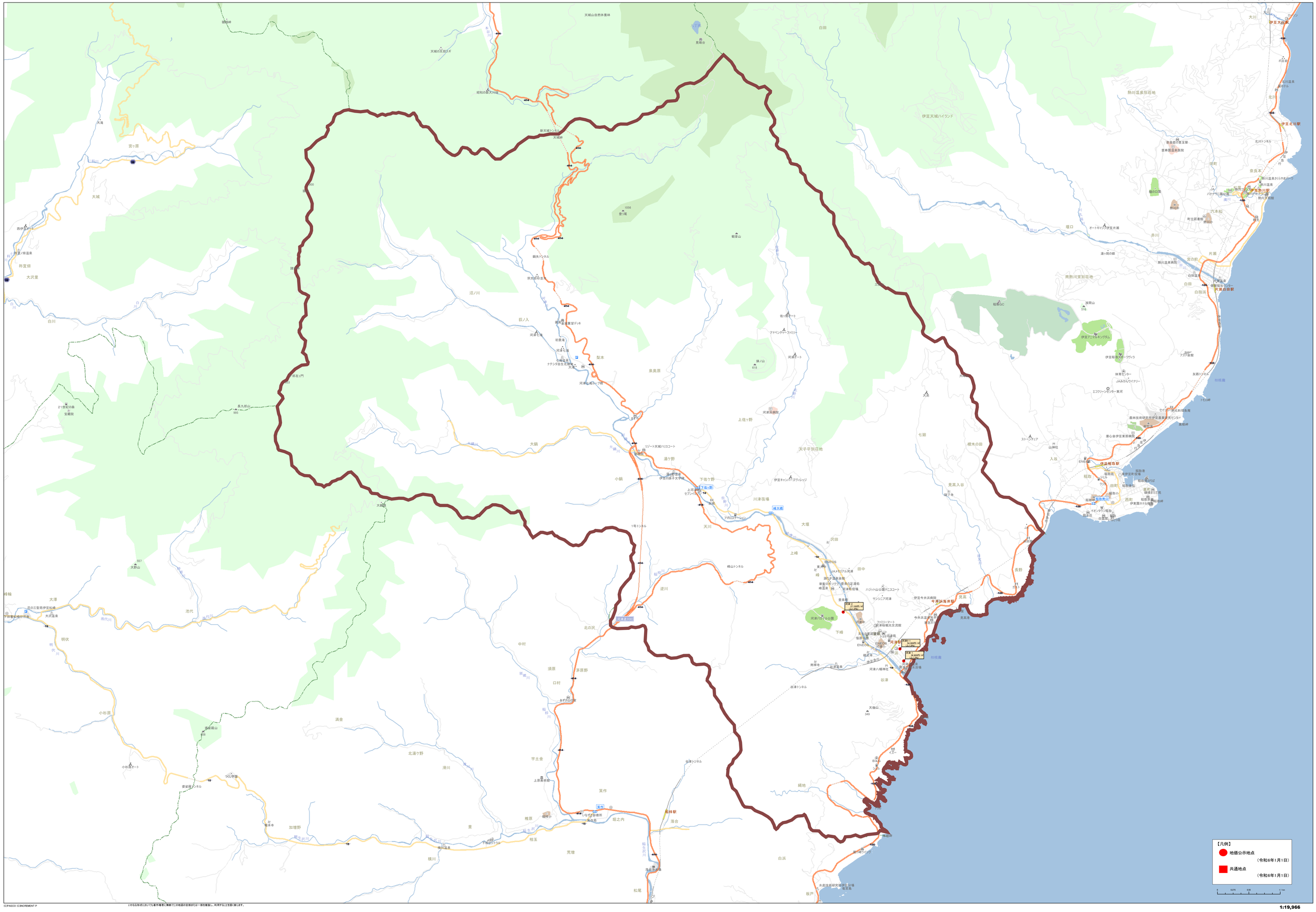

©ZENRIN ©PASCO ©INCREMENT P
いかなる形式においても著作権者に無断でこの地図の全部または一部を複製し、利用することを固く禁じます。

1:19,966

22304 賀茂郡南伊豆町

【凡例】

地価公示地点
（令和6年1月1日）

共通地点
（令和6年1月1日）

0 0.25 0.5 1 km

1:18,964

(C)PASCO (C)INCREMENT P
いかなる形式においても著作権者に無断でこの地図の全部または一部を複製し、利用することを固く禁じます。

22325 田方郡函南町

【凡例】
地価公示地点
（令和6年1月1日）
共通地点
（令和6年1月1日）

1:19,319

(C)PASCO (C)INCREMENT P
いかなる形式においても著作権者に無断でこの地図の全部または一部を複製し、利用することを固く禁じます。

22341 駿東郡清水町

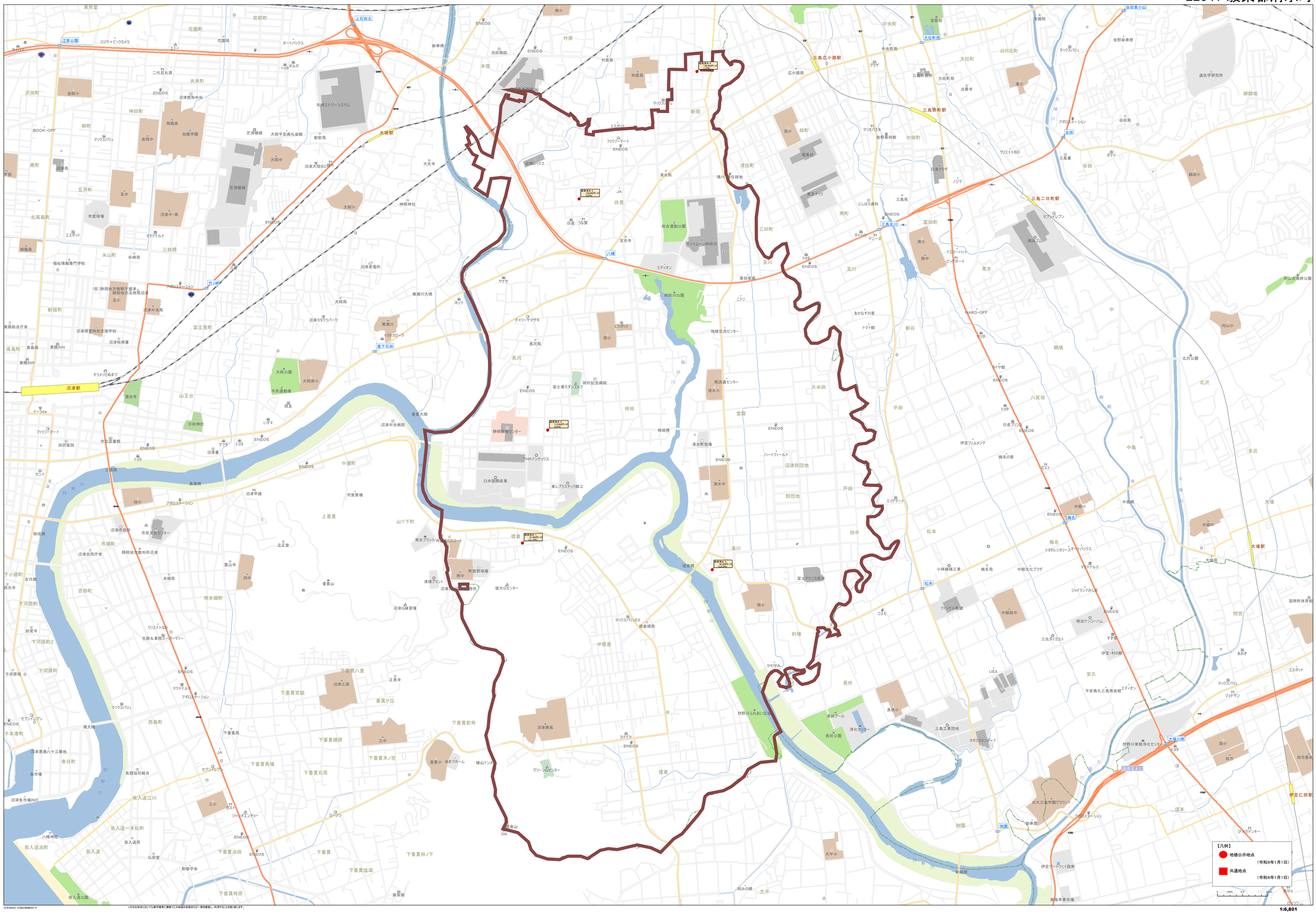

(C)PASCO (C)INCREMENT P
いかなる形式においても著作権者に無断でこの地図の全部または一部を複製し、利用することを固く禁じます。

22342 駿東郡長泉町

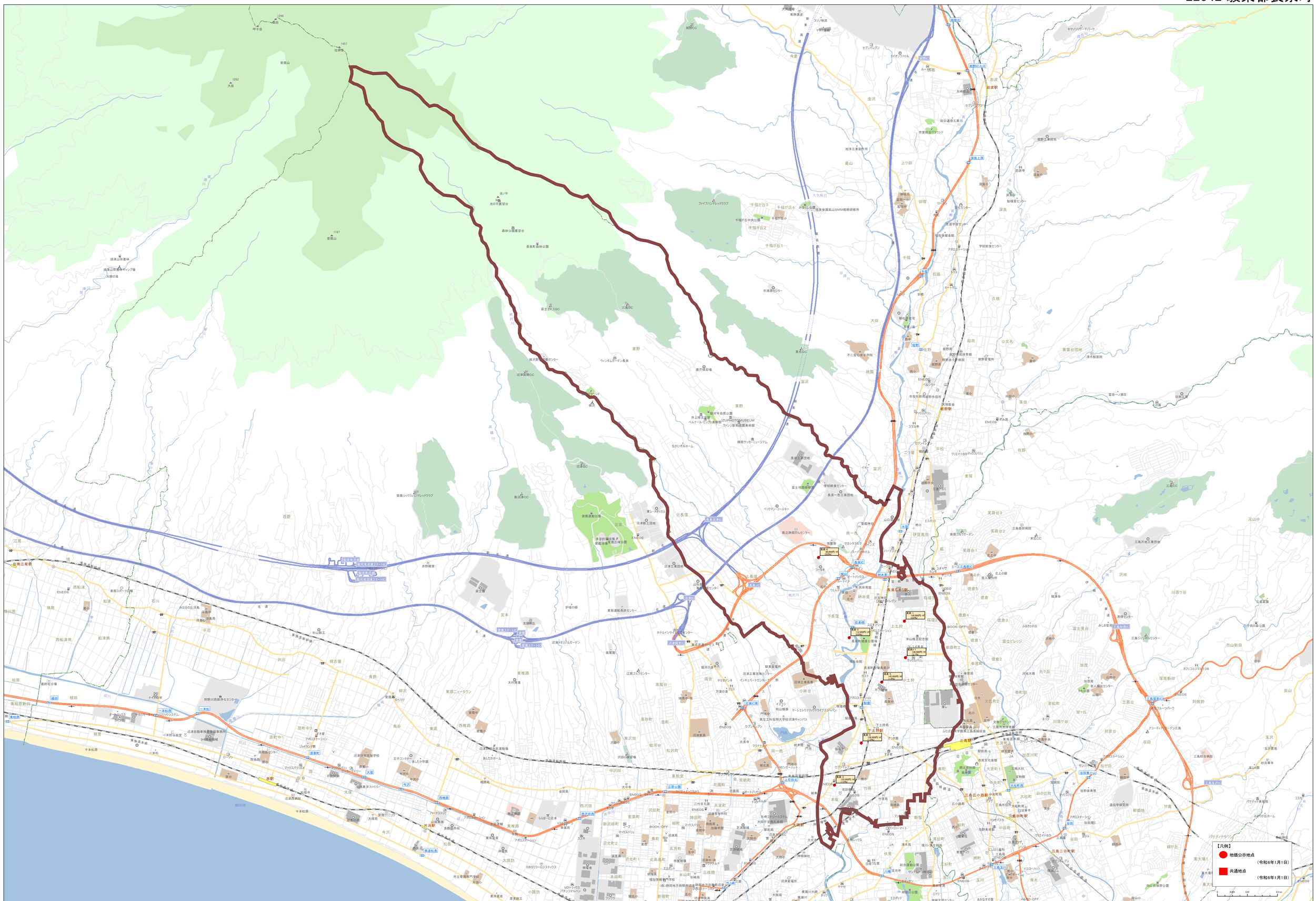

©PASCO ©INCREMENT P
いかなる形式においても著作権者に無断でこの地図の全部または一部を複製し、利用することを固く禁じます。

1:17,107

22344 駿東郡小山町

1:6,080

22424 榛原郡吉田町

22461 周智郡森町

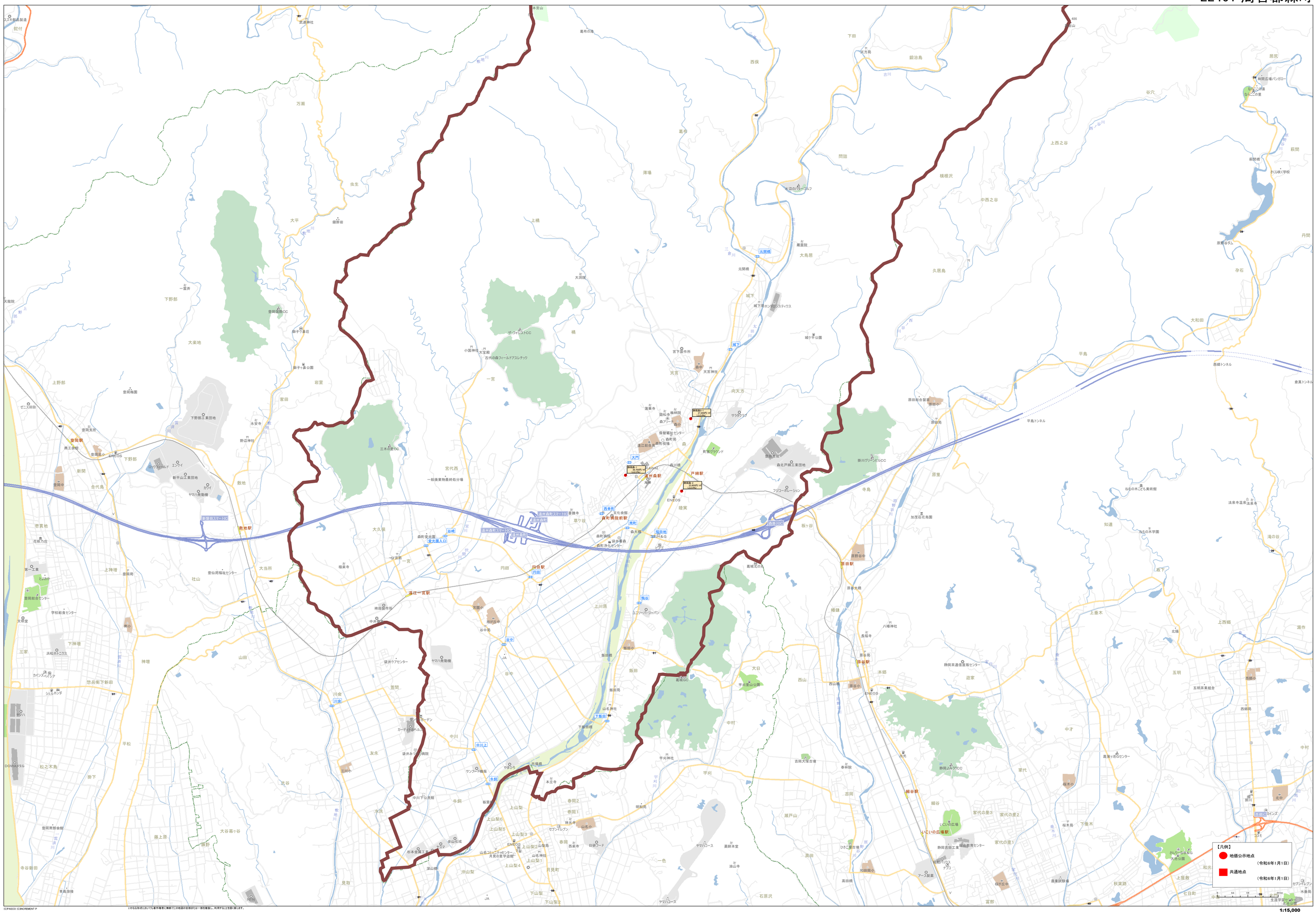

©PASCO ©ZENRIN CREMENT P
いかなる形式においても著作権者に無断でこの地図の全部または一部を複製し、利用することを固く禁じます。