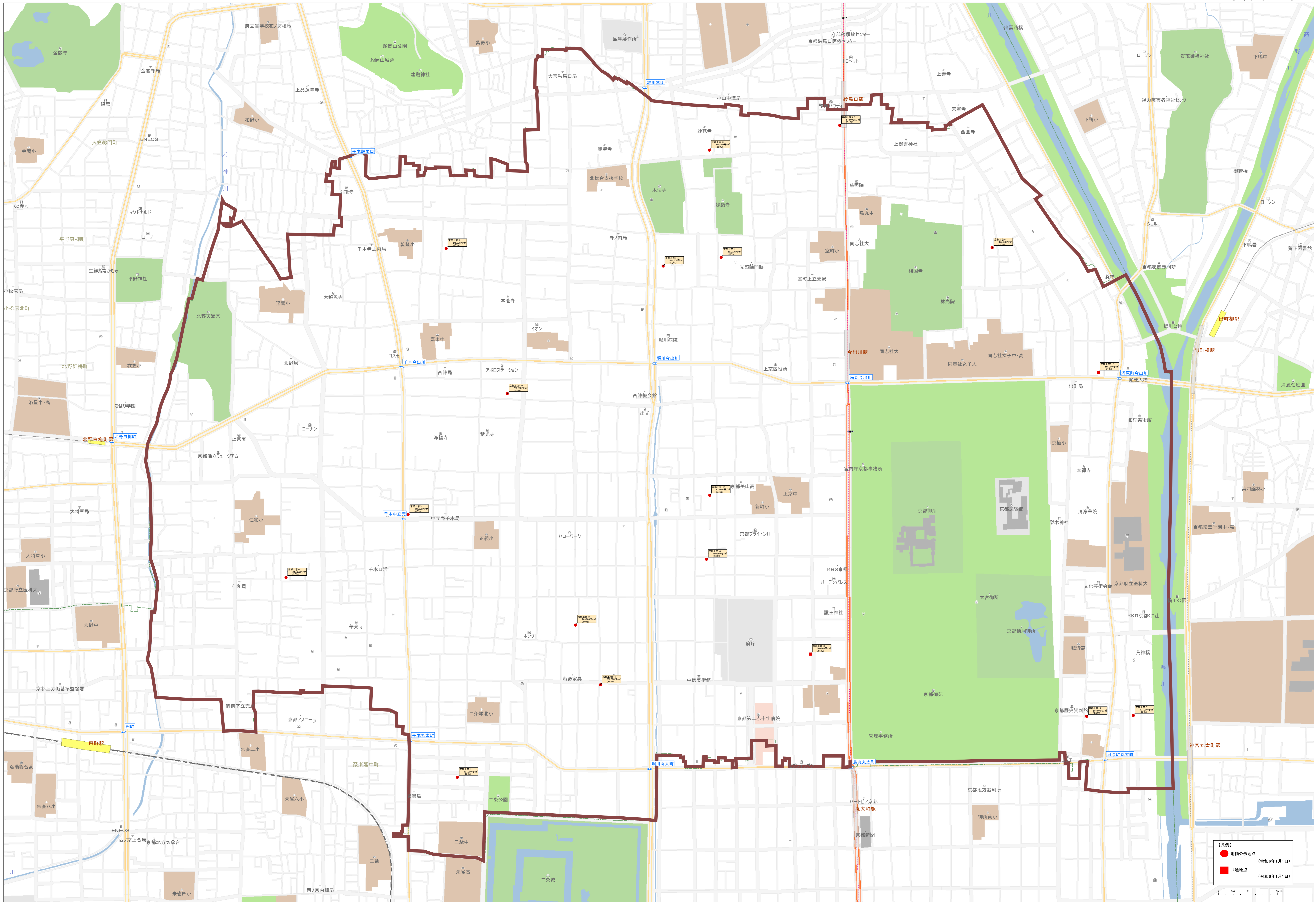


【凡例】

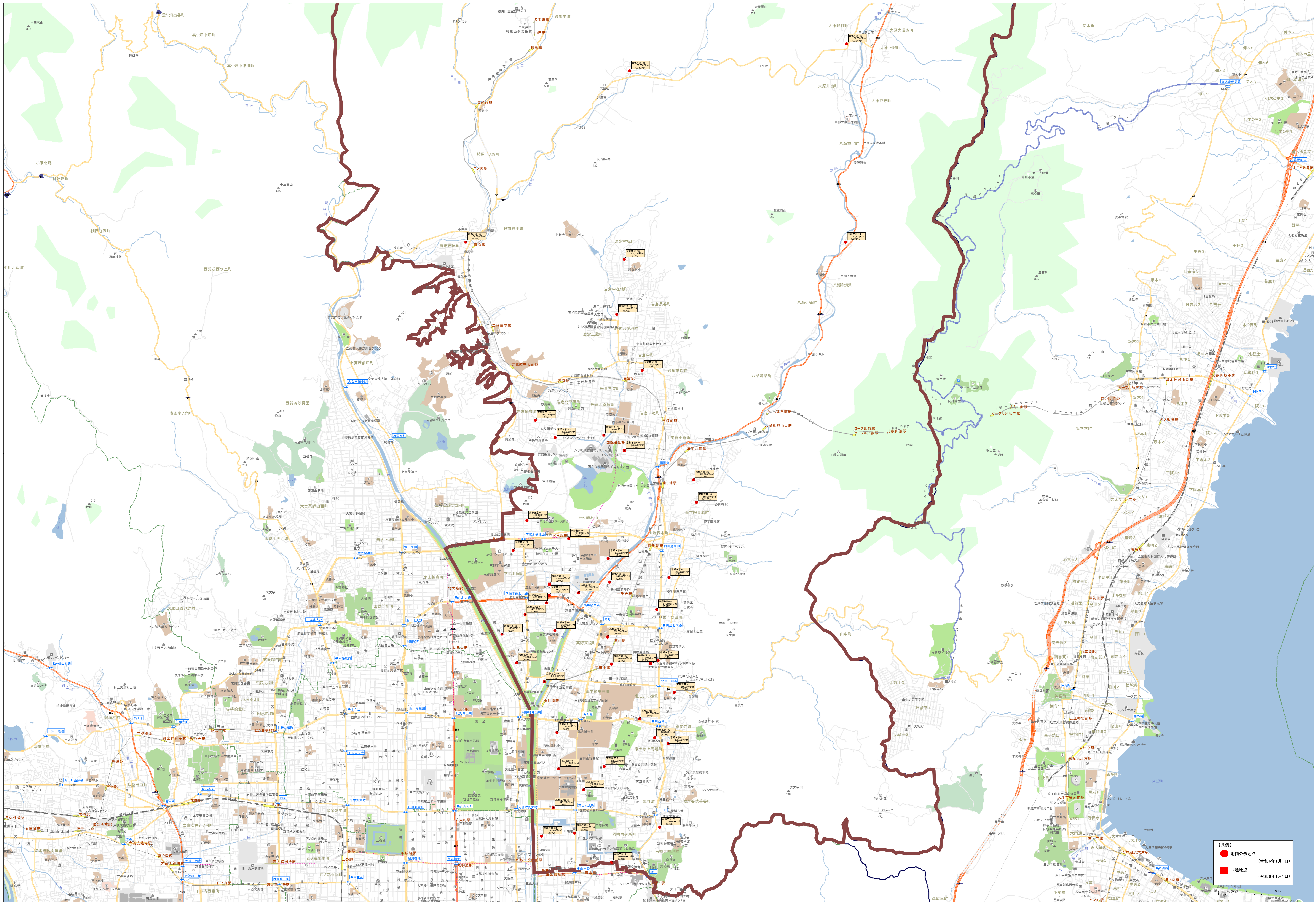
- 地価公示地点 (令和6年1月1日)
- 共通地点 (令和6年1月1日)

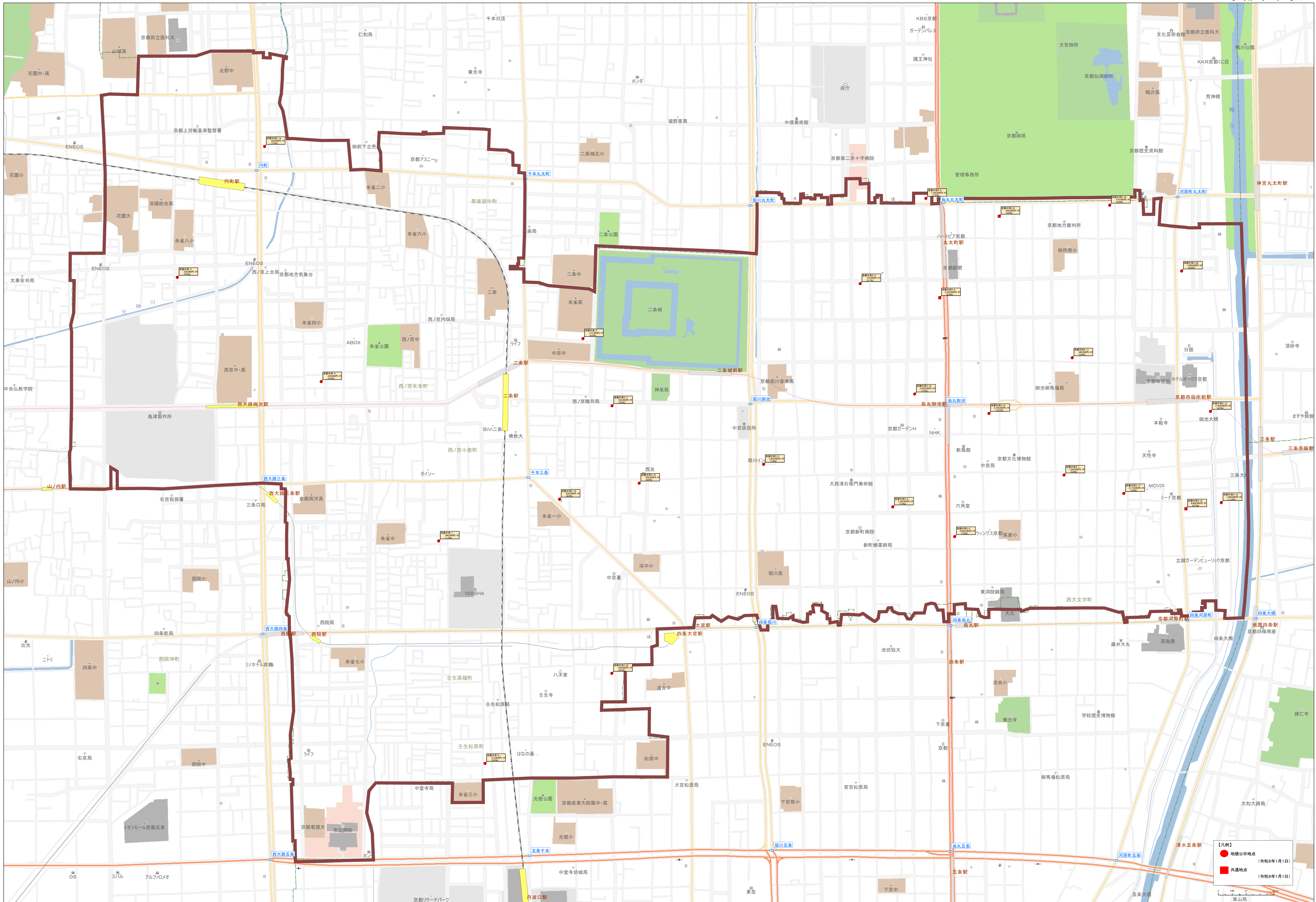
0 100 200 300 400 500 600 700 800 900 1000

1:23,120



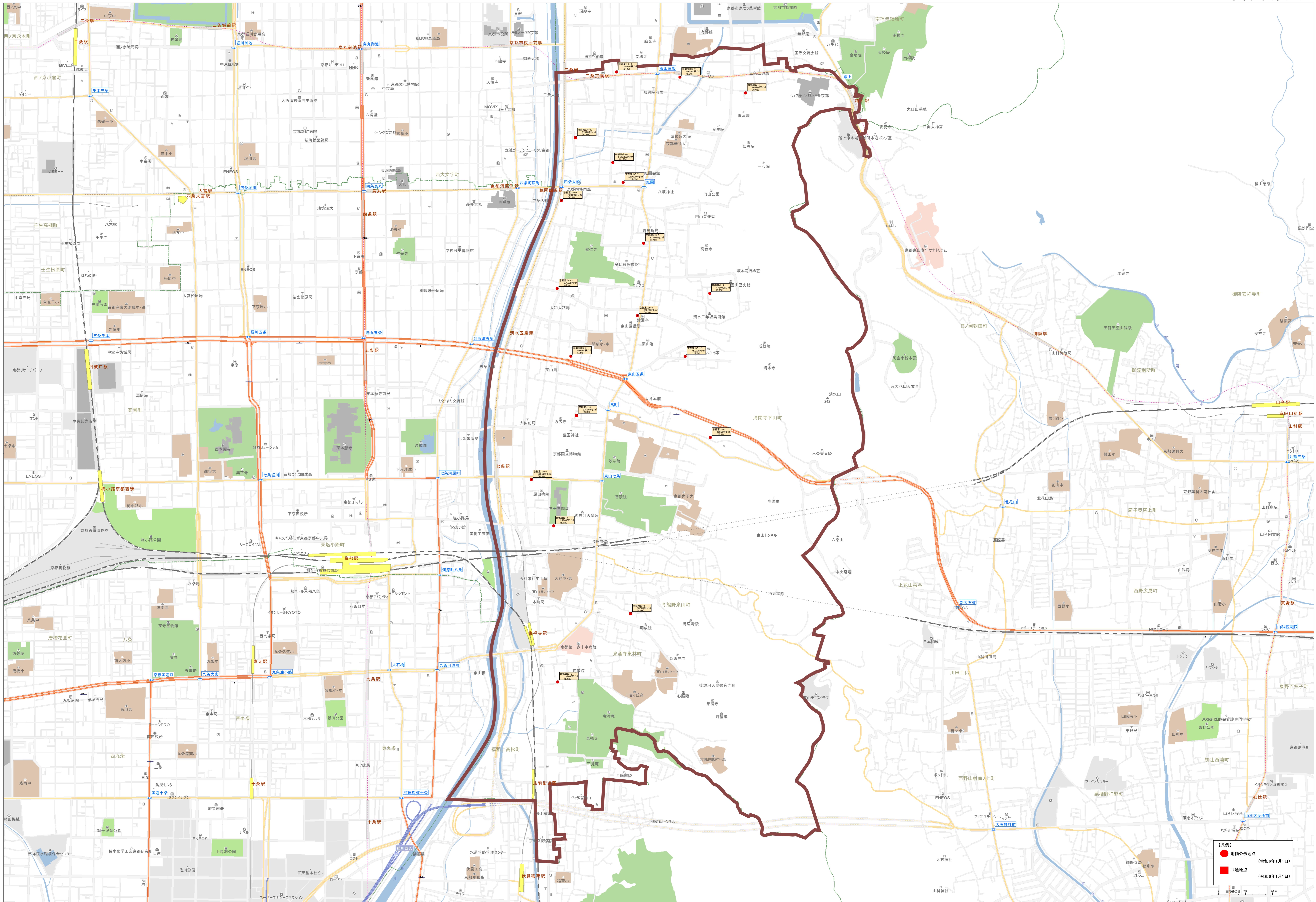
【凡例】
 ● 地価公示地点 (令和6年1月1日)
 ■ 共通地点 (令和6年1月1日)

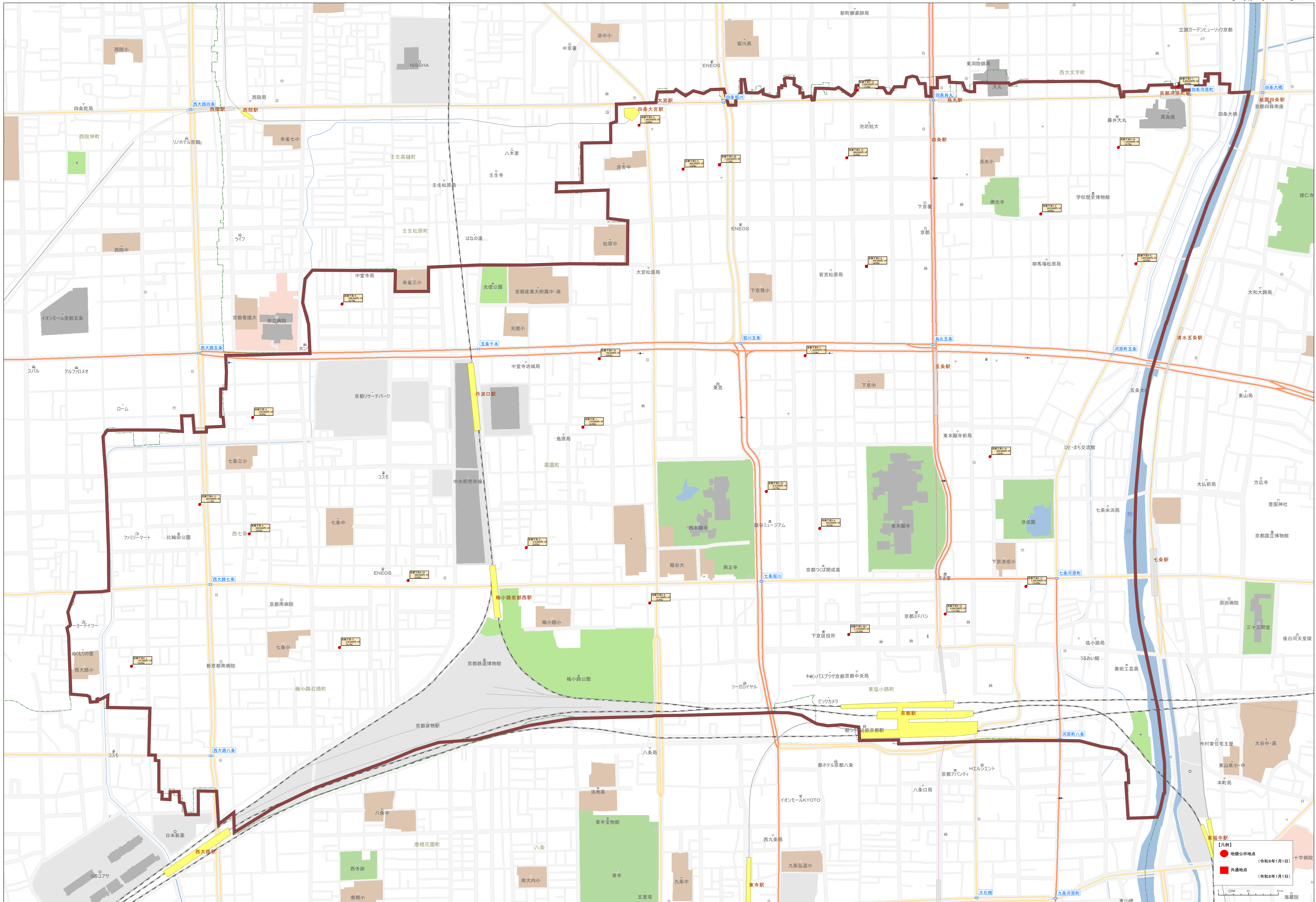




【凡例】

- 指定公示地点 (令和6年1月1日)
- 共通地点 (令和6年1月1日)

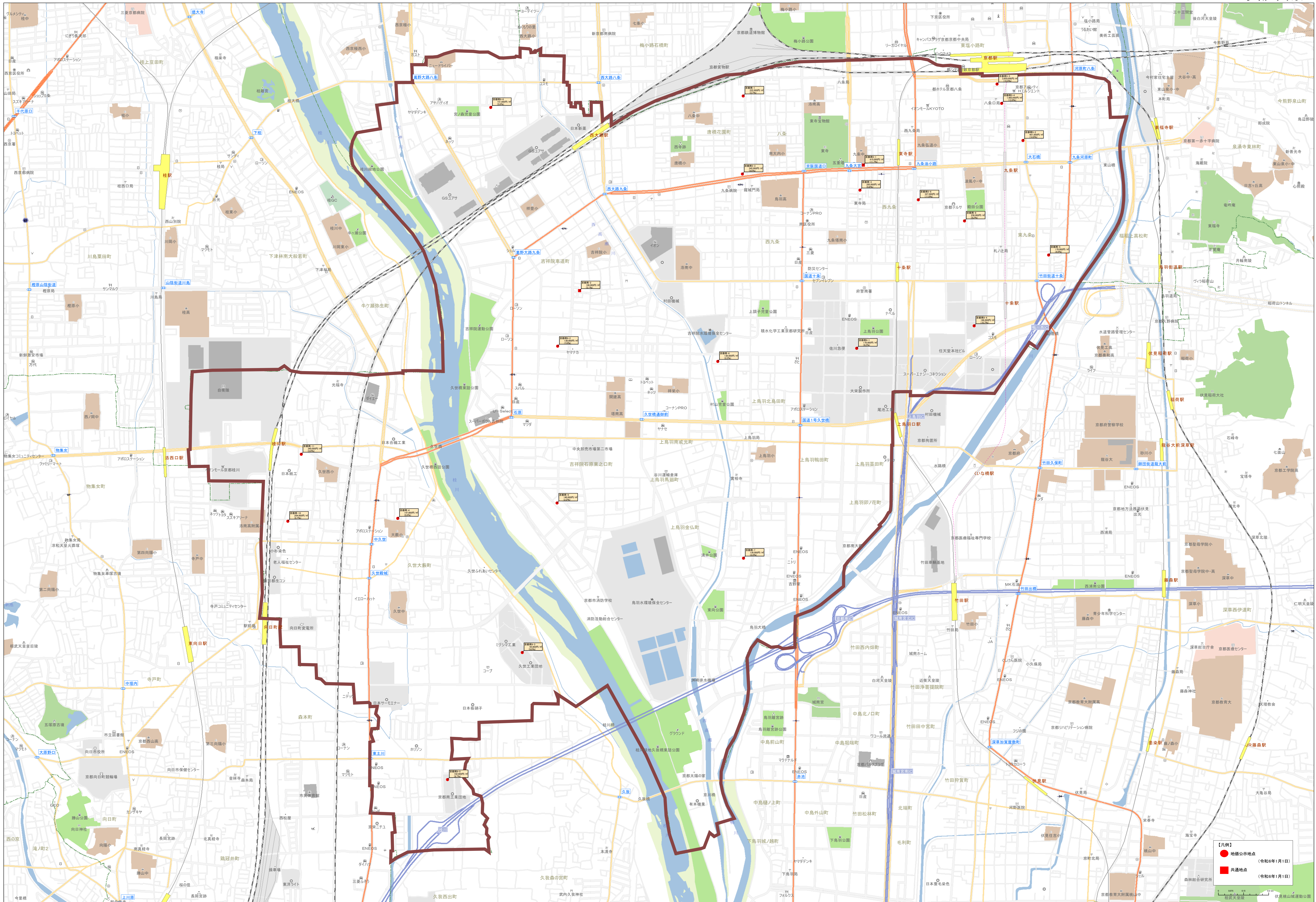




【凡例】

- 地価公示地点 (令和6年1月1日)
- 共通地点 (令和6年1月1日)

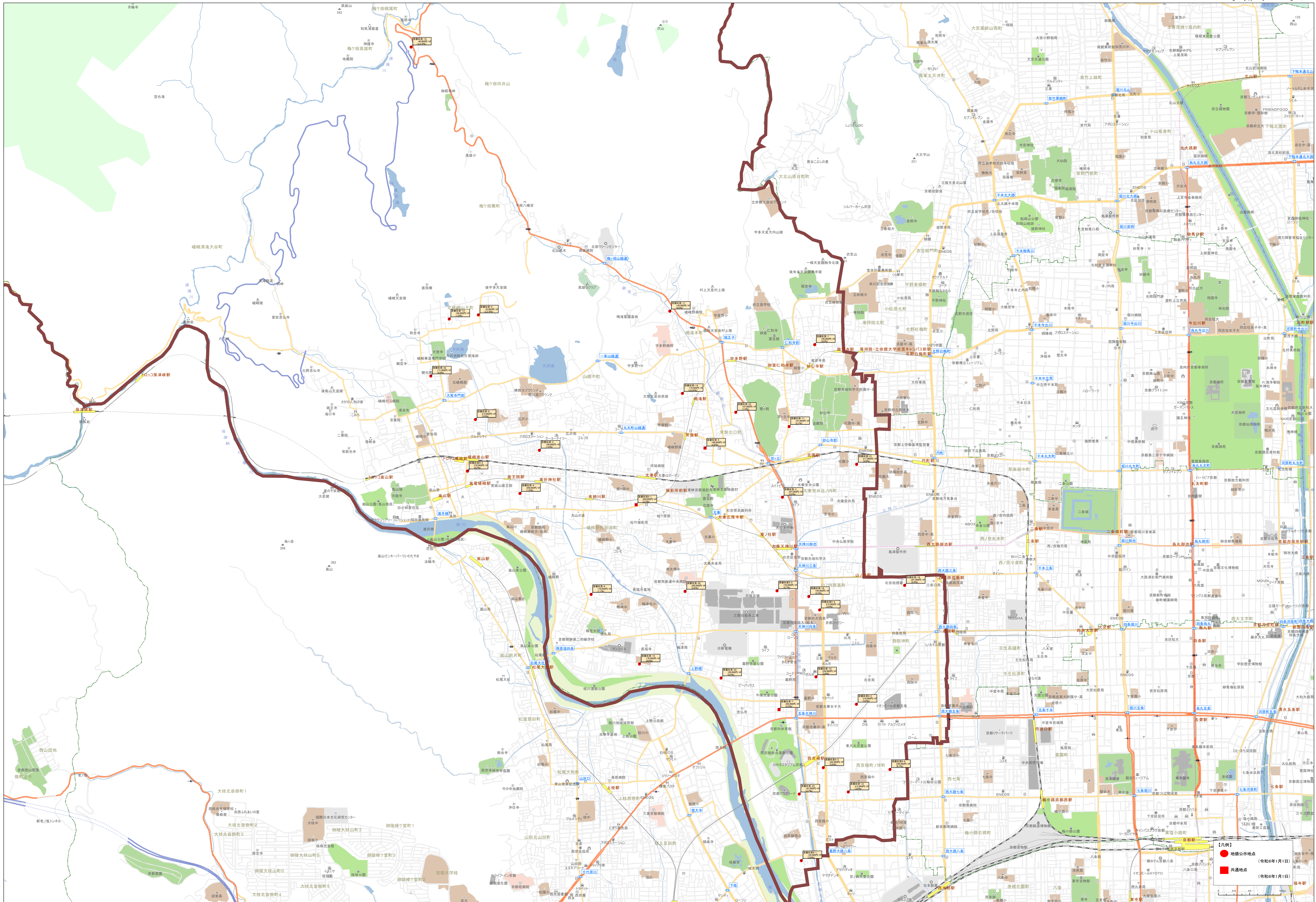
1:3,807

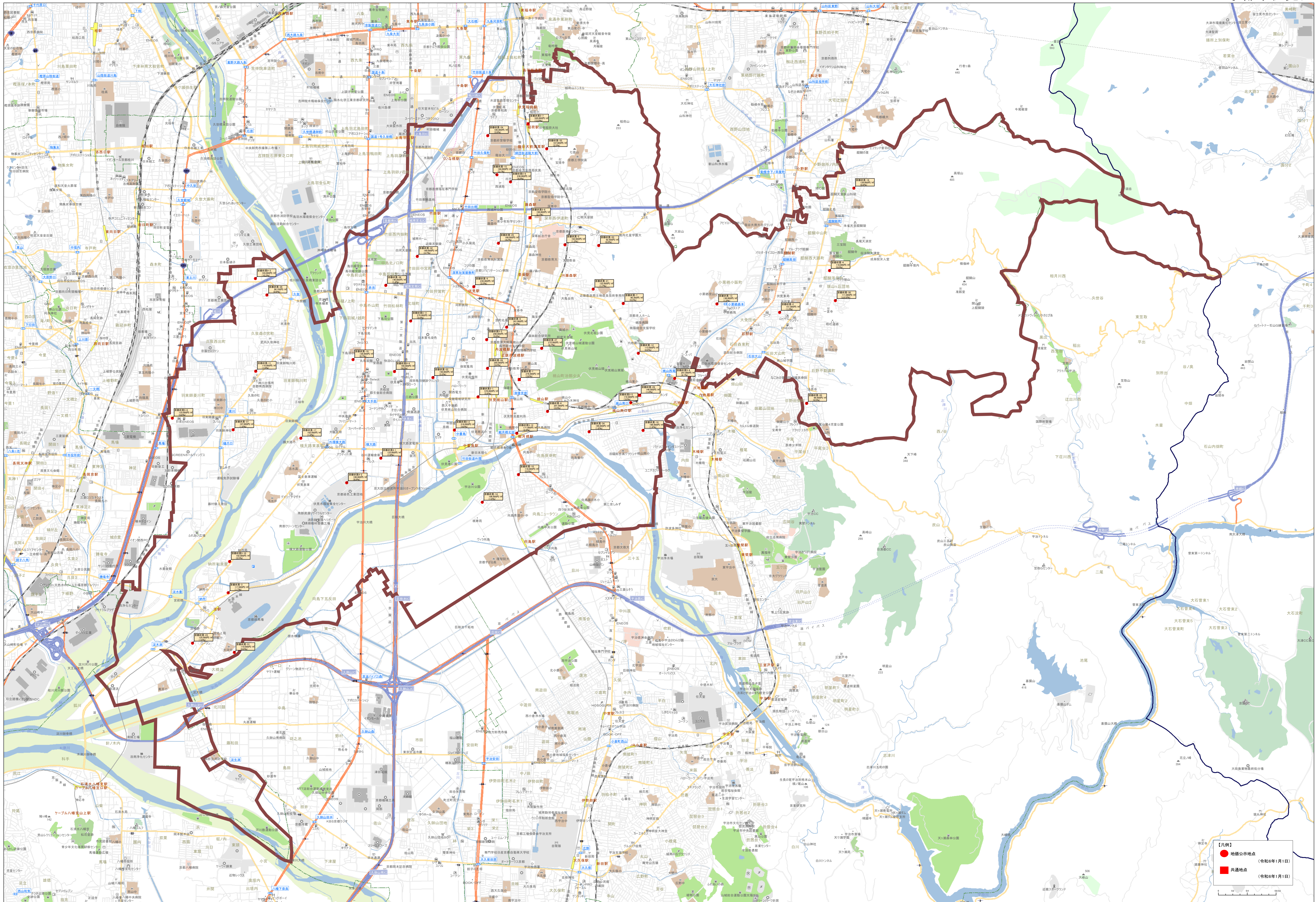


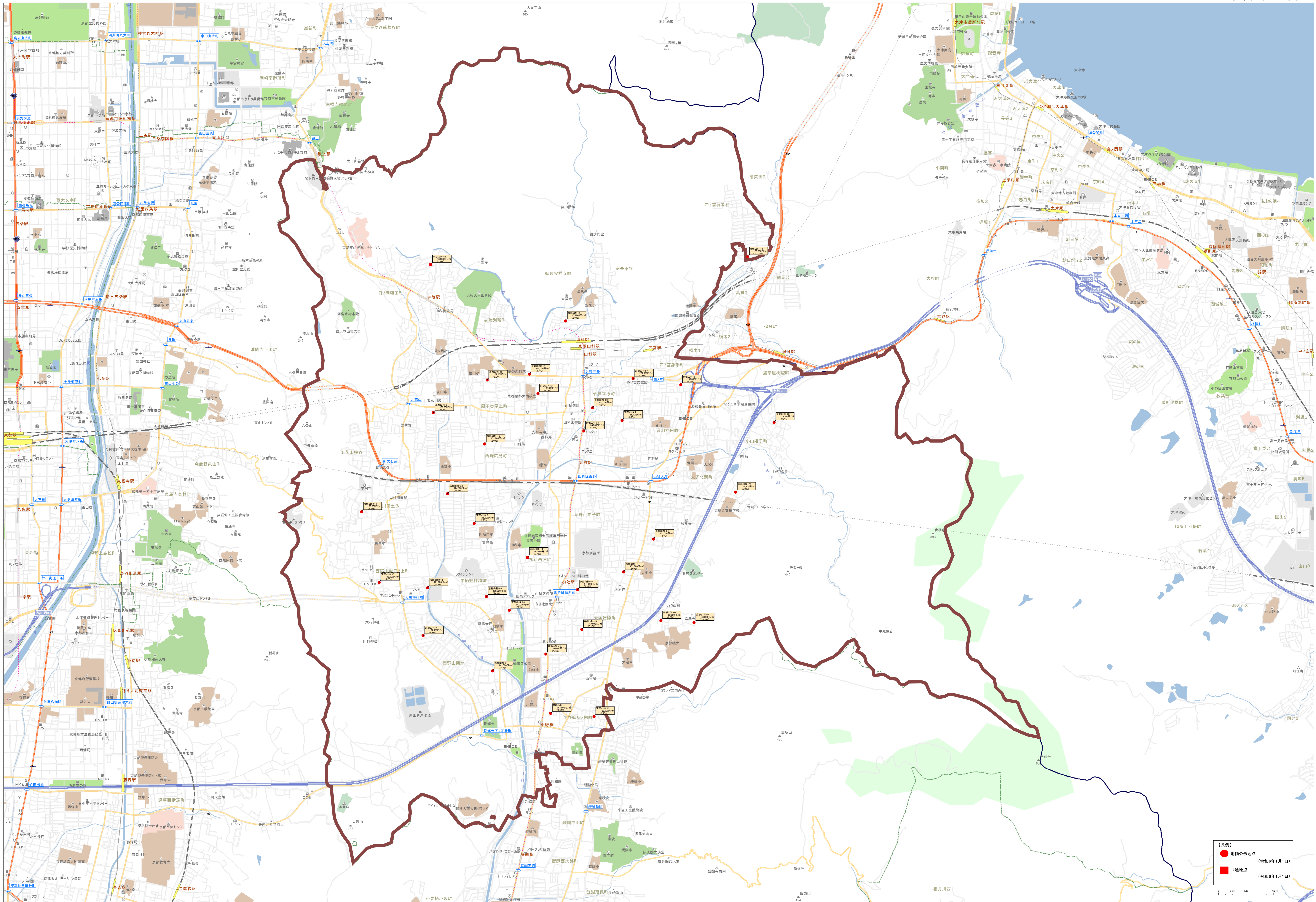
【凡例】

- 地価公示地点 (令和6年1月1日)
- 共通地点 (令和6年1月1日)

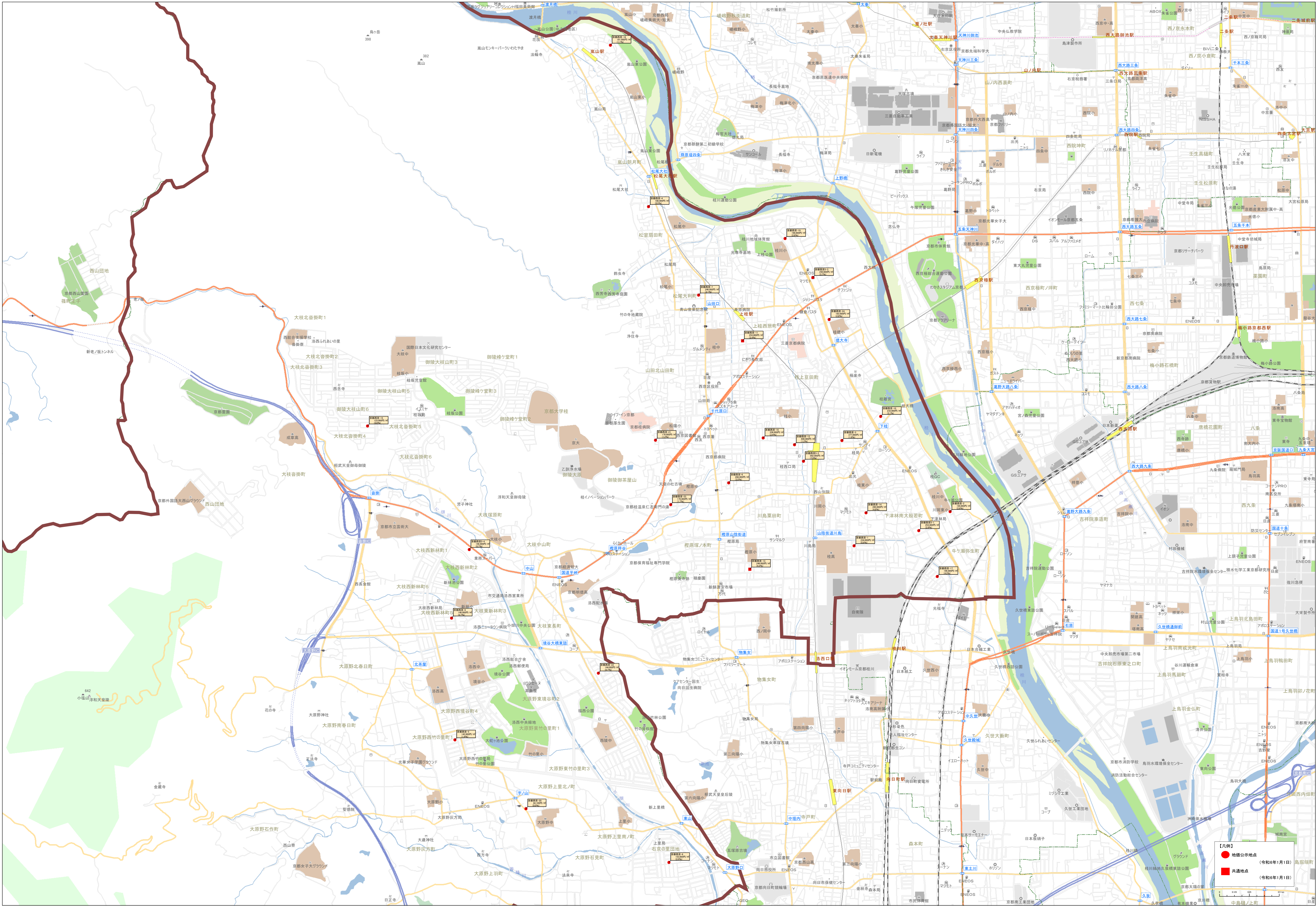
1:6,809

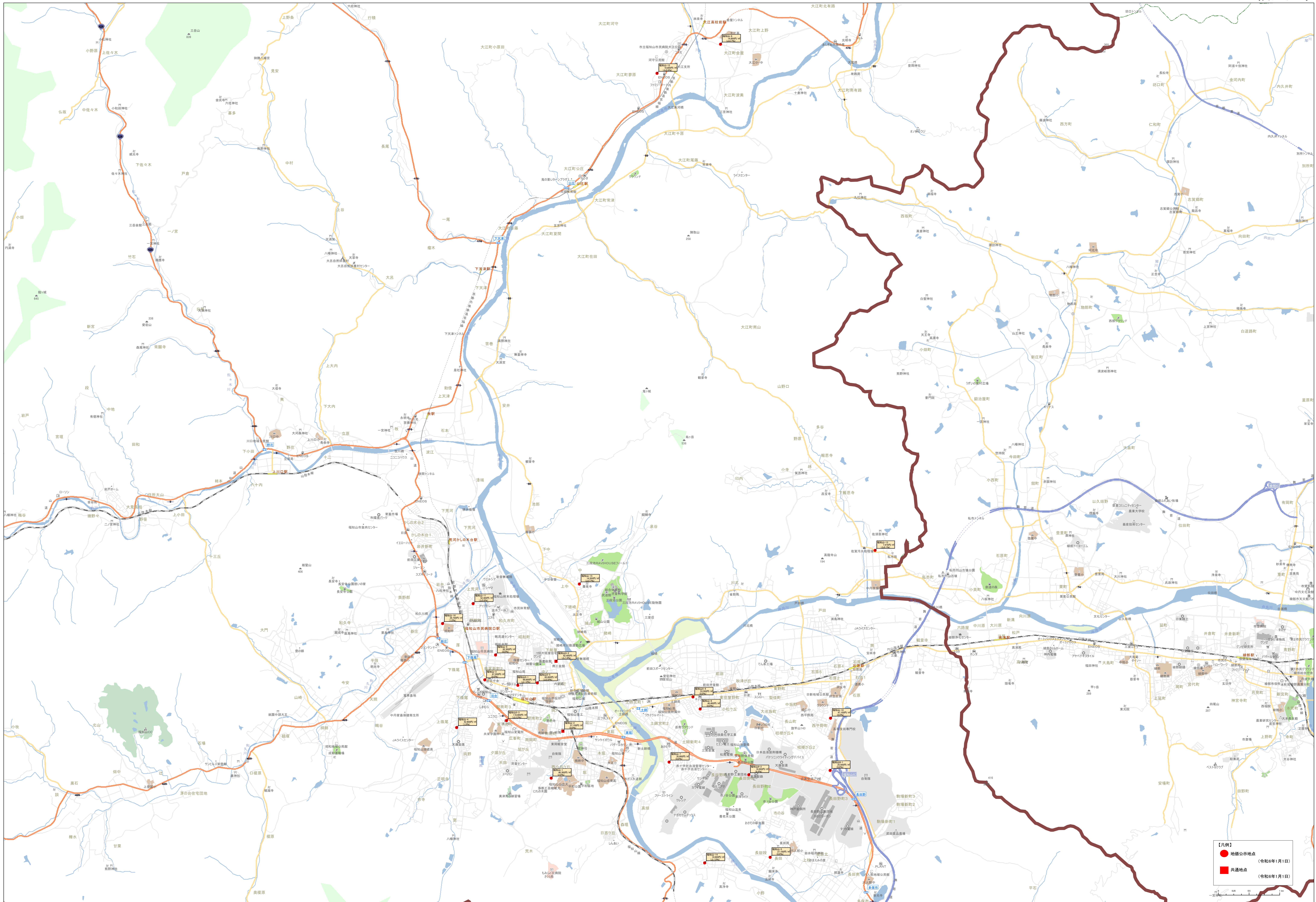




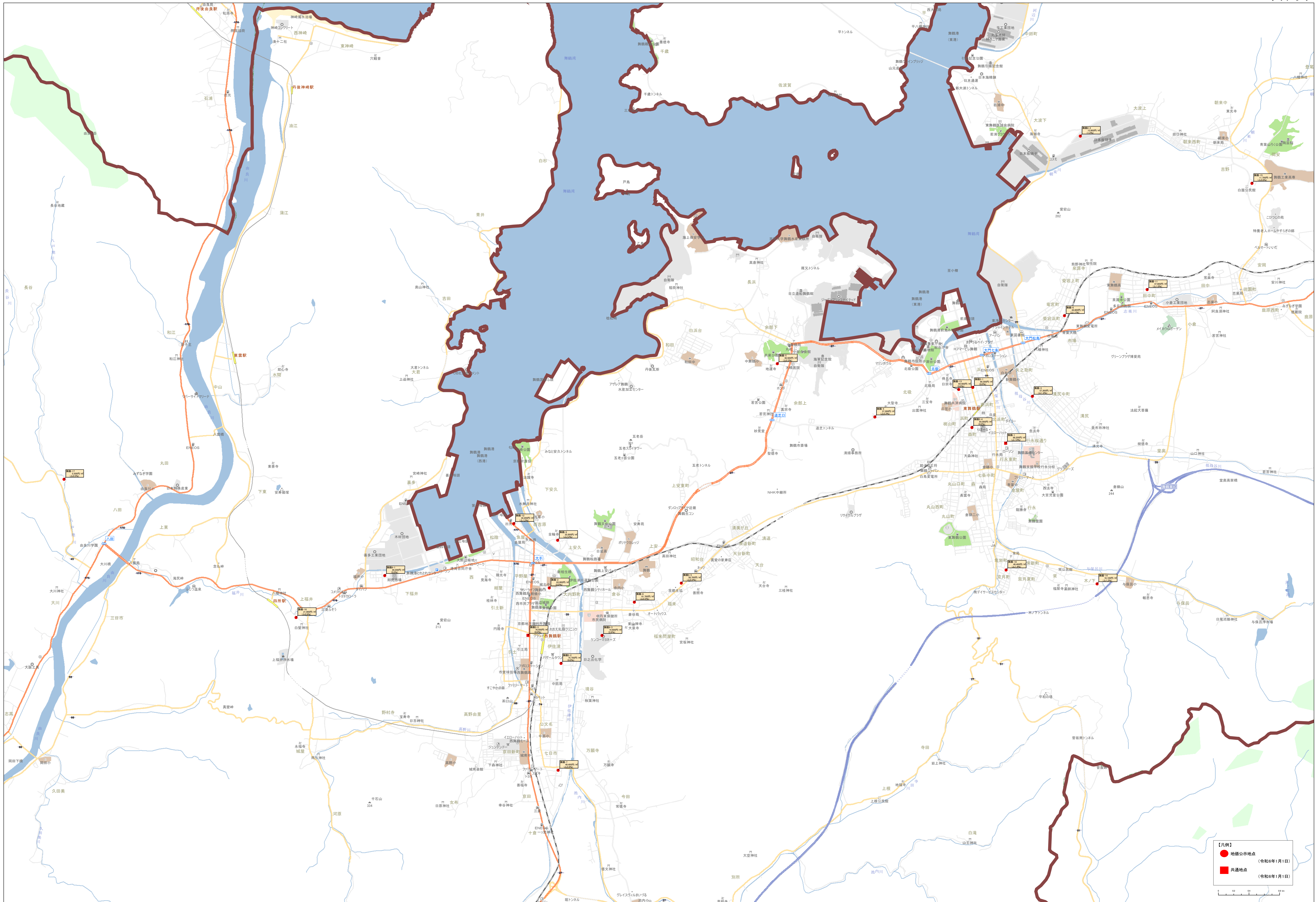


【凡例】
 ● 地価公示地点 (令和6年1月1日)
 ■ 共通地点 (令和6年1月1日)



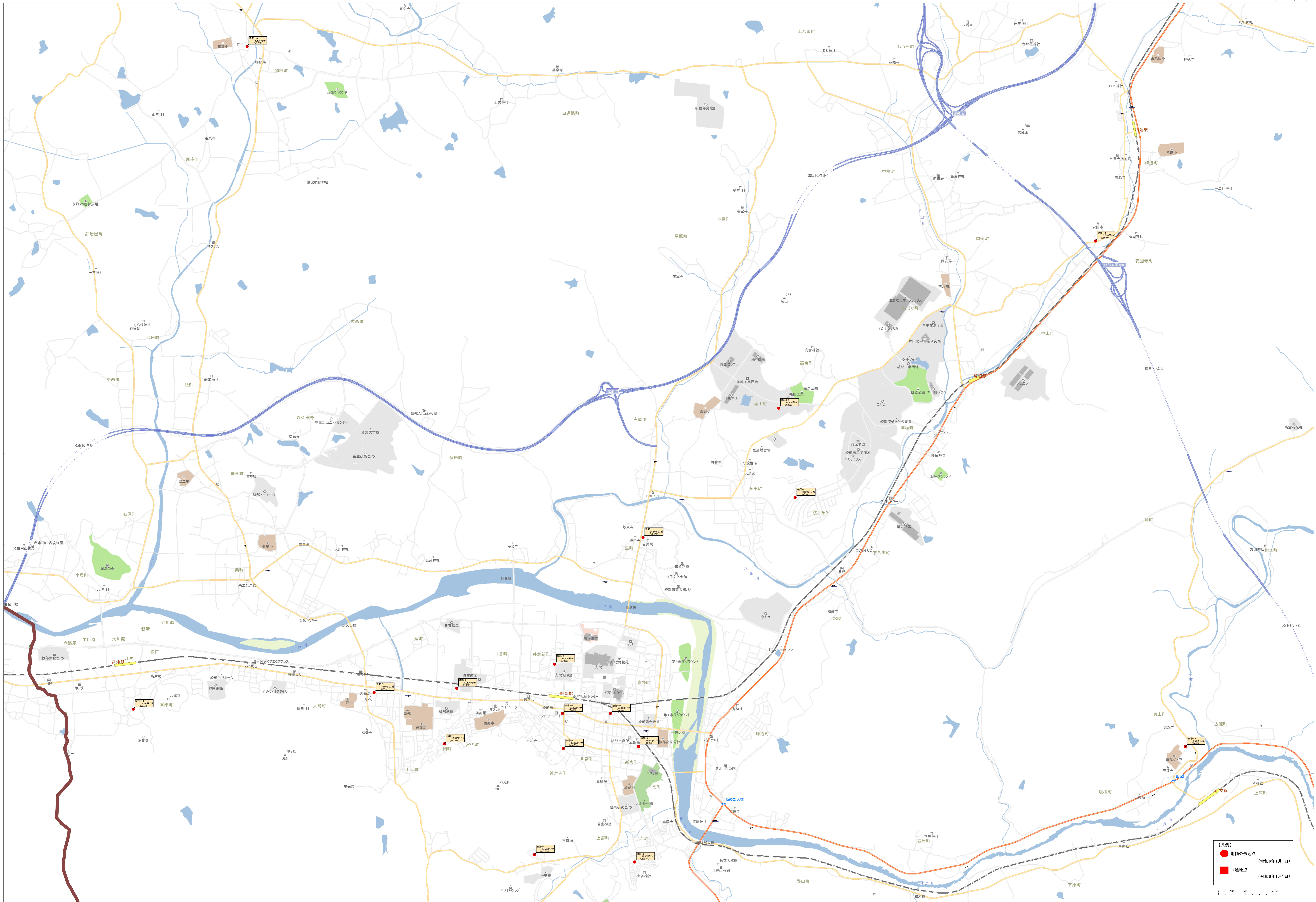


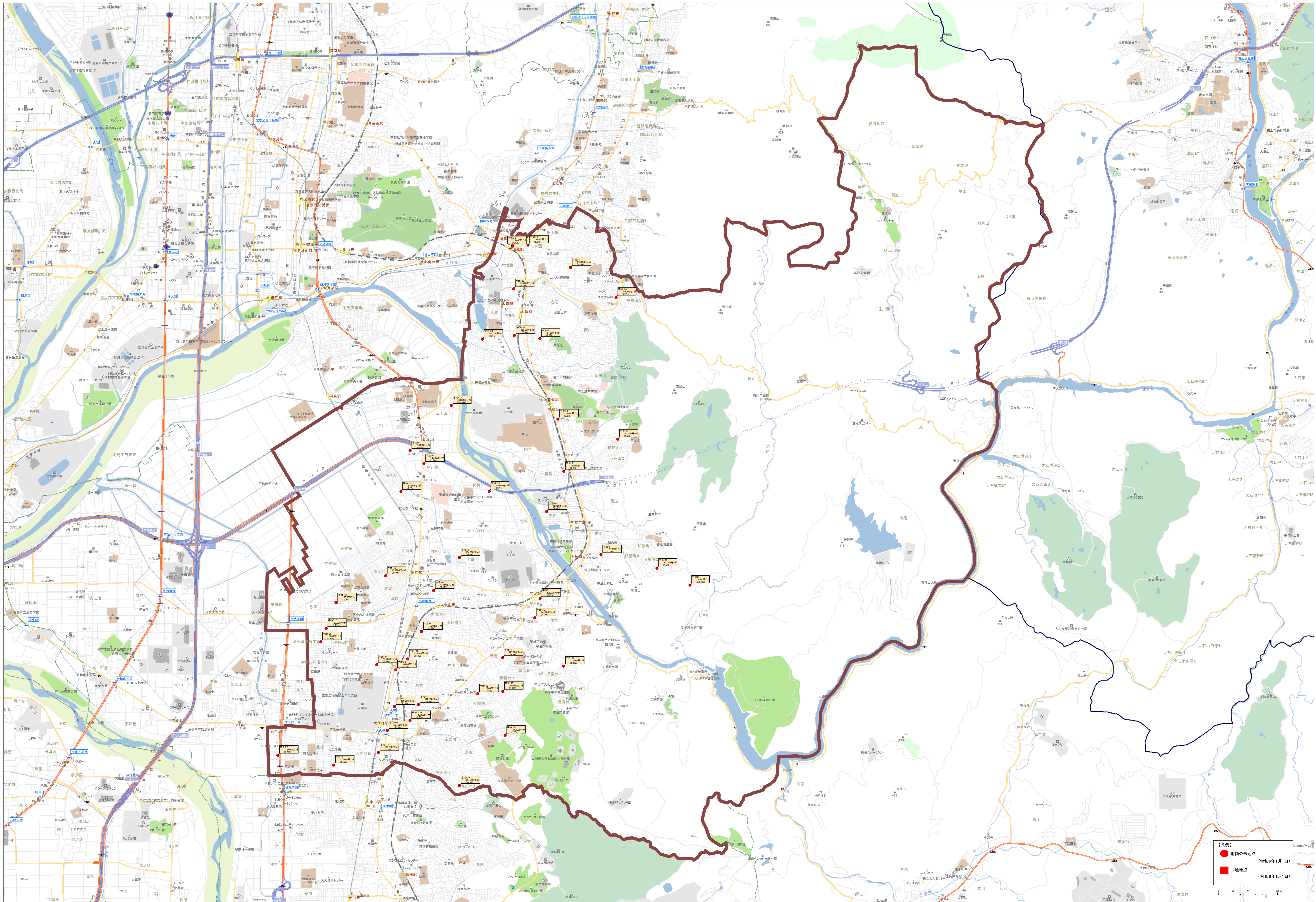
【凡例】
 ● 指定公示地点 (令和6年1月1日)
 ■ 共通地点 (令和6年1月1日)



【凡例】

- 地価公示地点 (令和6年1月1日)
- 共通地点 (令和6年1月1日)

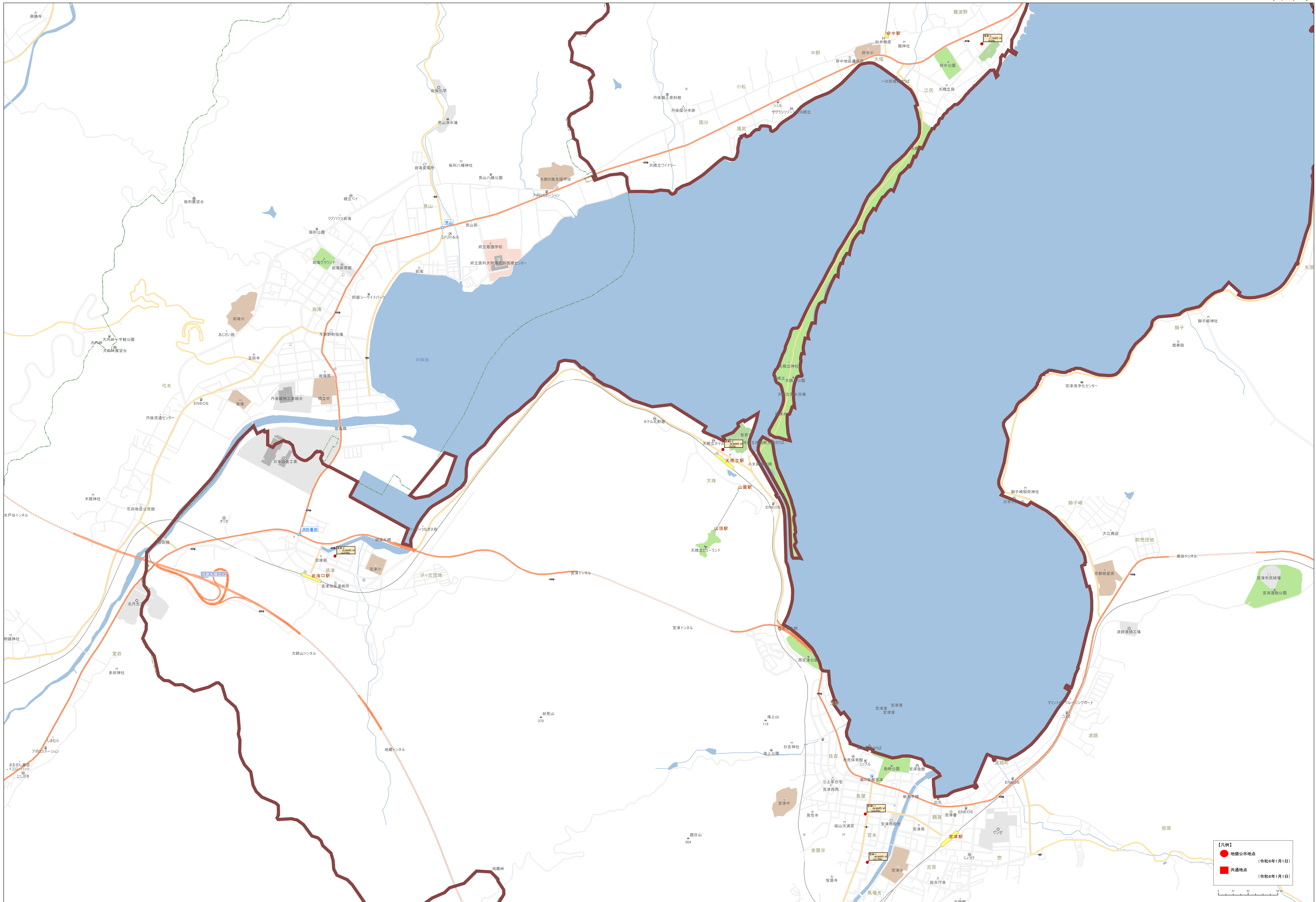


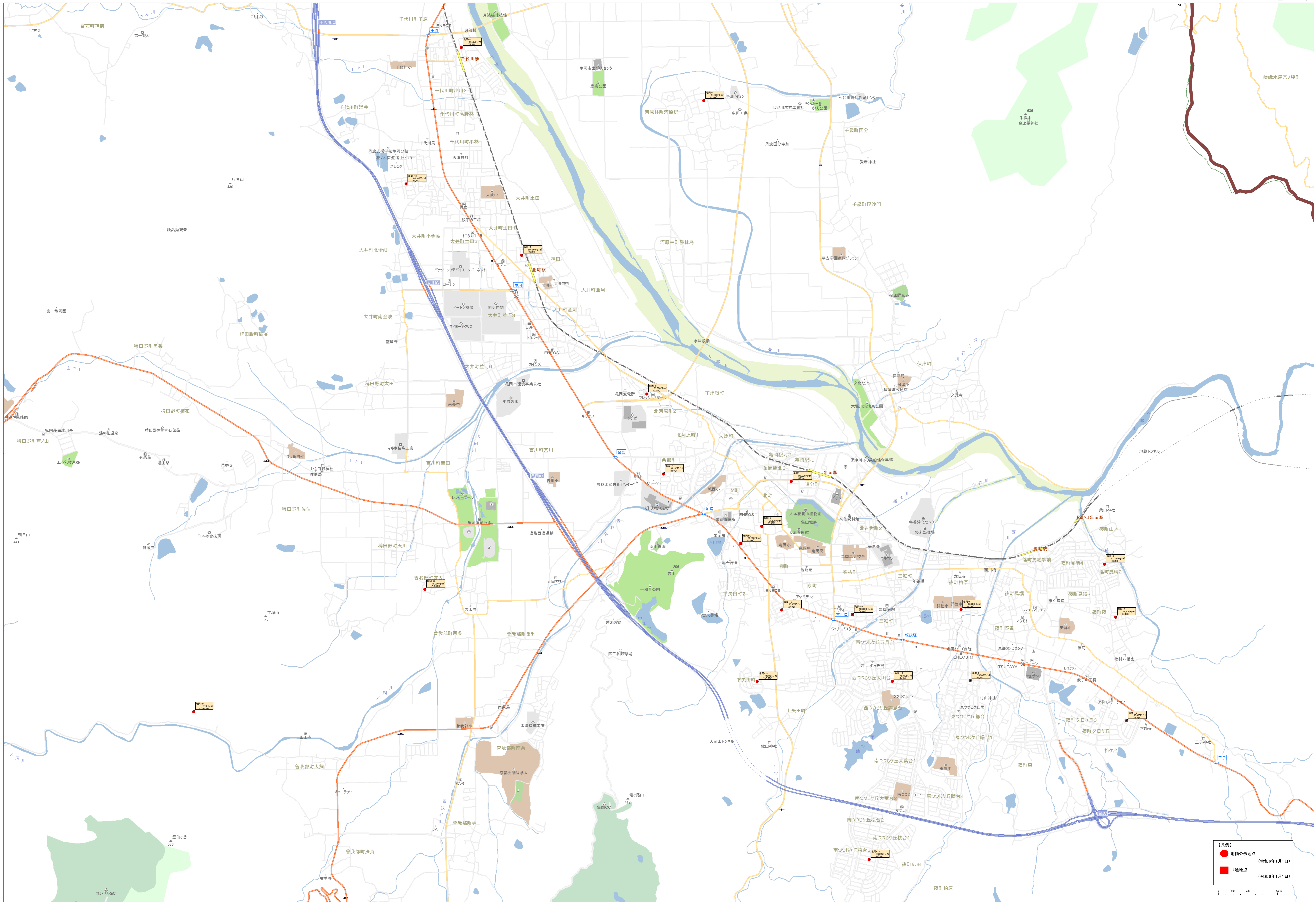


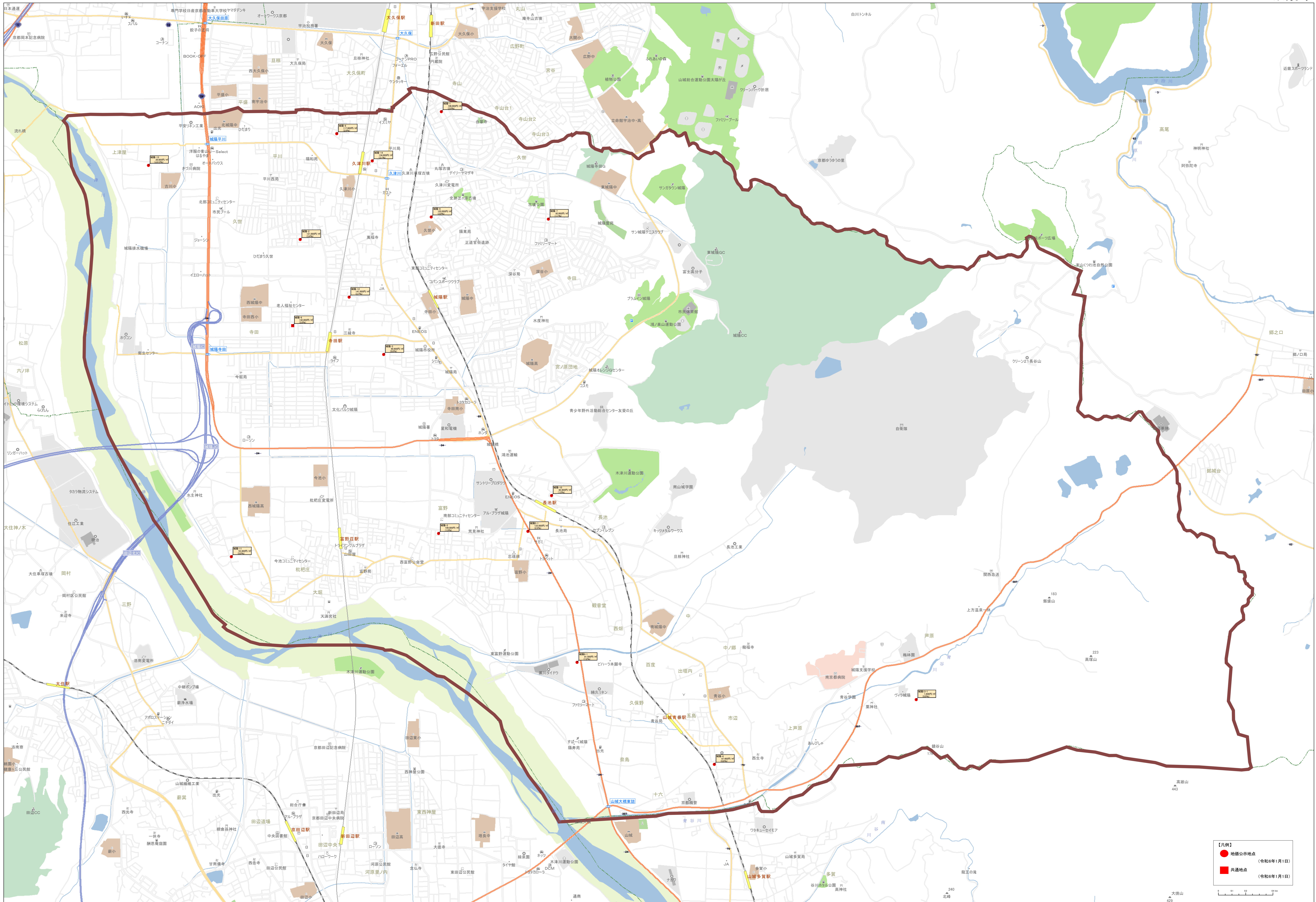
【凡例】

- 地価公示地点 (令和6年1月1日)
- 共通地点 (令和6年1月1日)

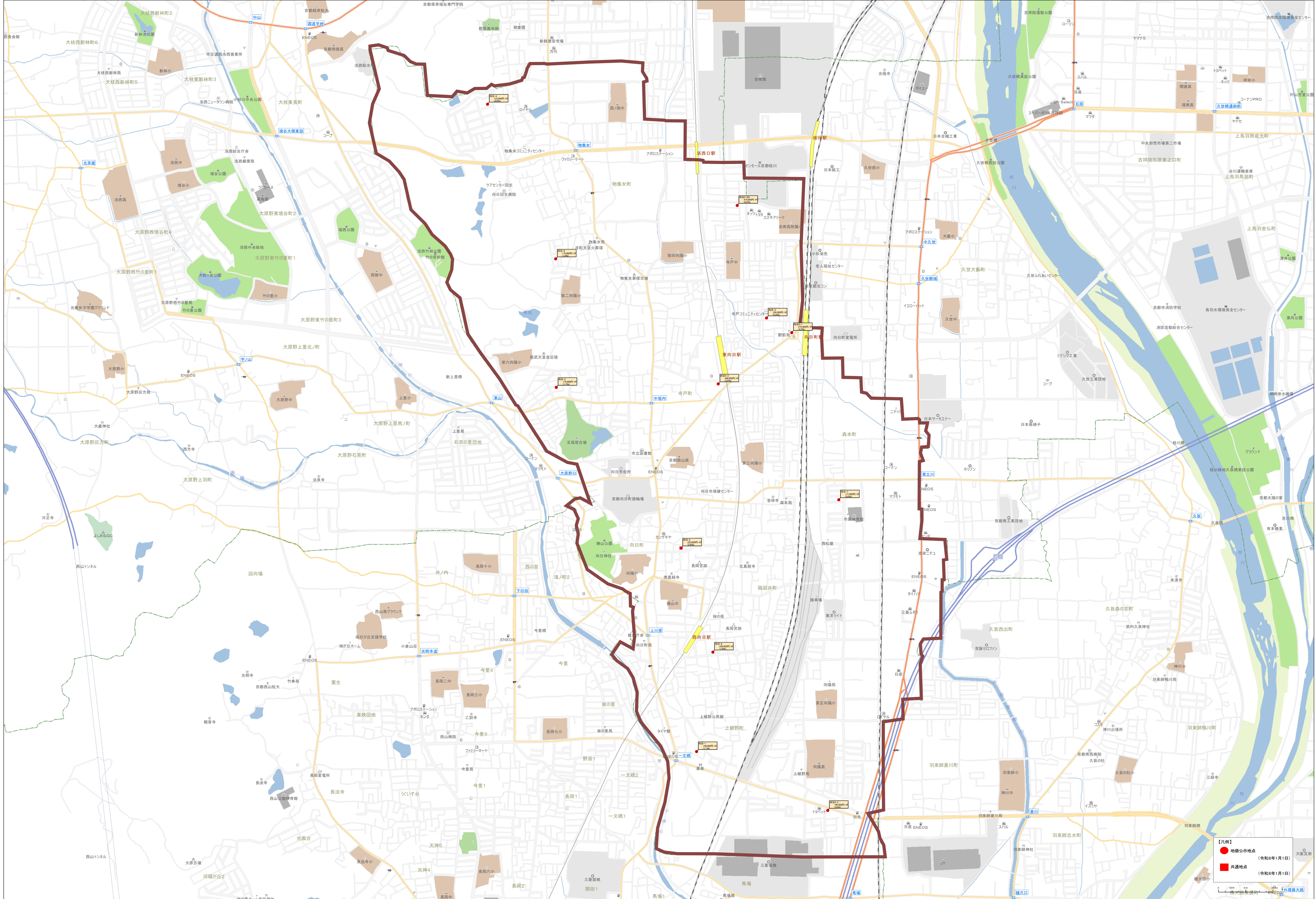
0 100 200 300 400 500







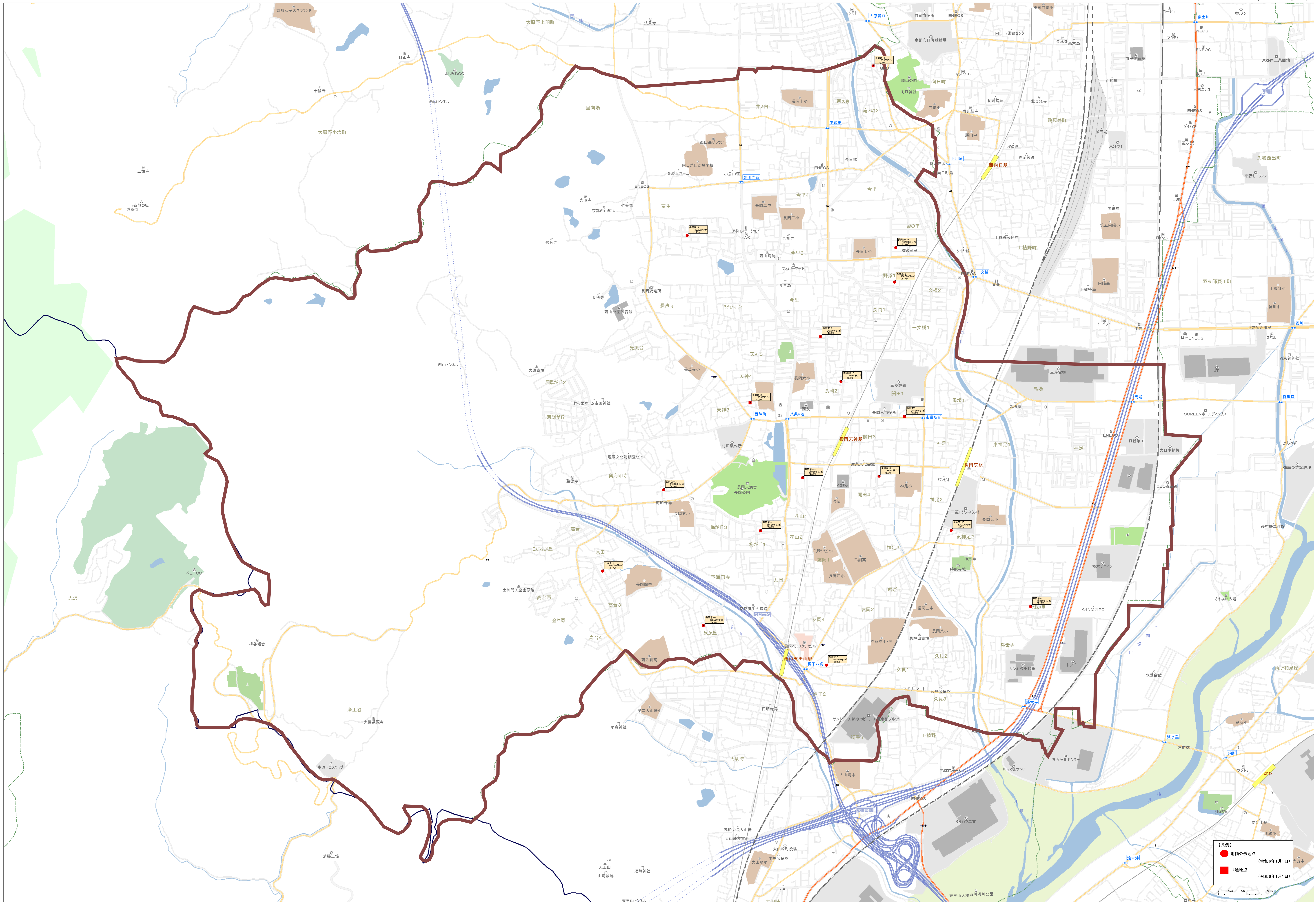
【凡例】
 ● 指定公示地点 (令和6年1月1日)
 ■ 共通地点 (令和6年1月1日)



【凡例】

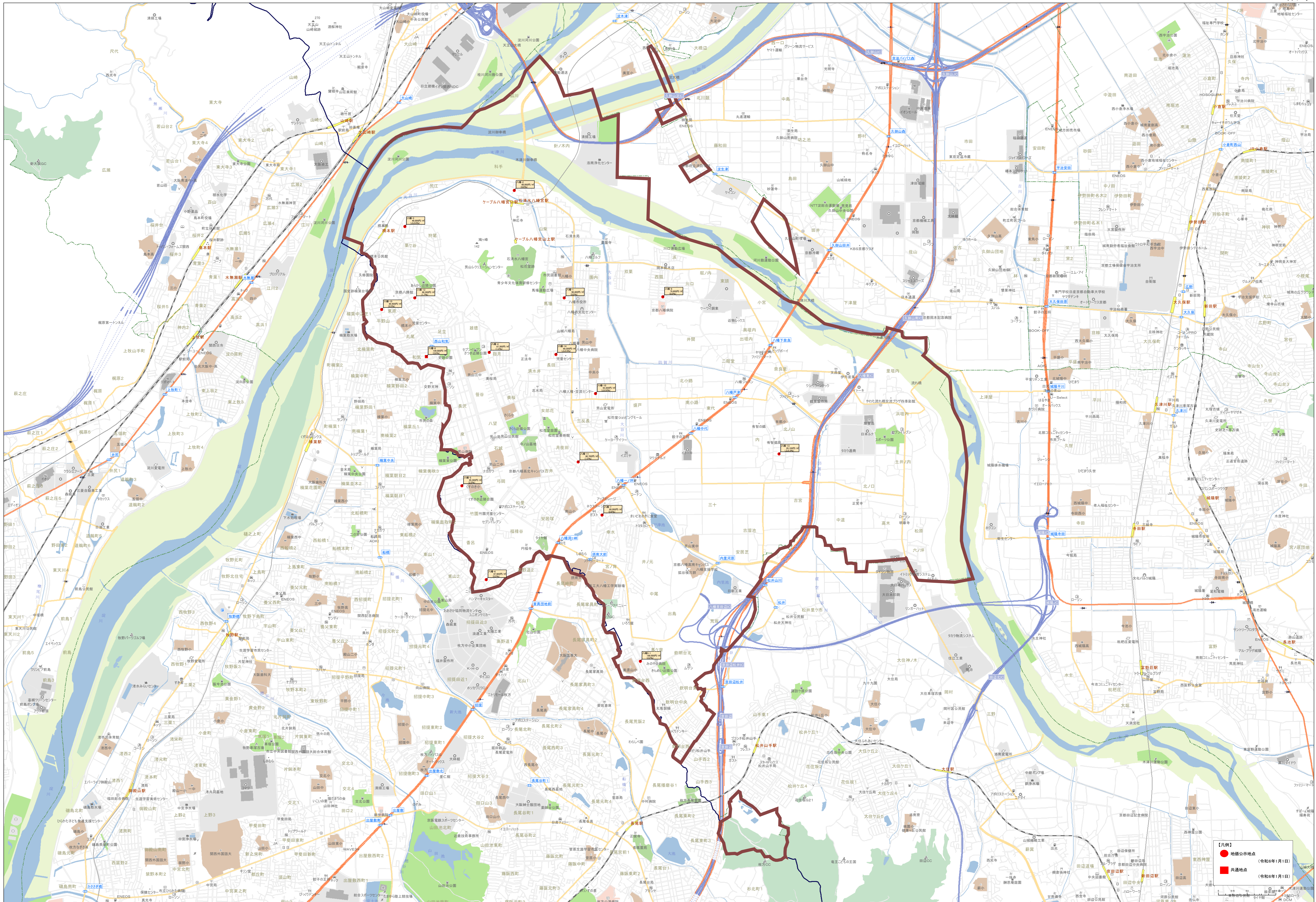
- 地価公示地点 (令和6年1月1日)
- 共通地点 (令和6年1月1日)

1:6,271



【凡例】

- 地価公示地点 (令和6年1月1日)
- 共通地点 (令和6年1月1日)

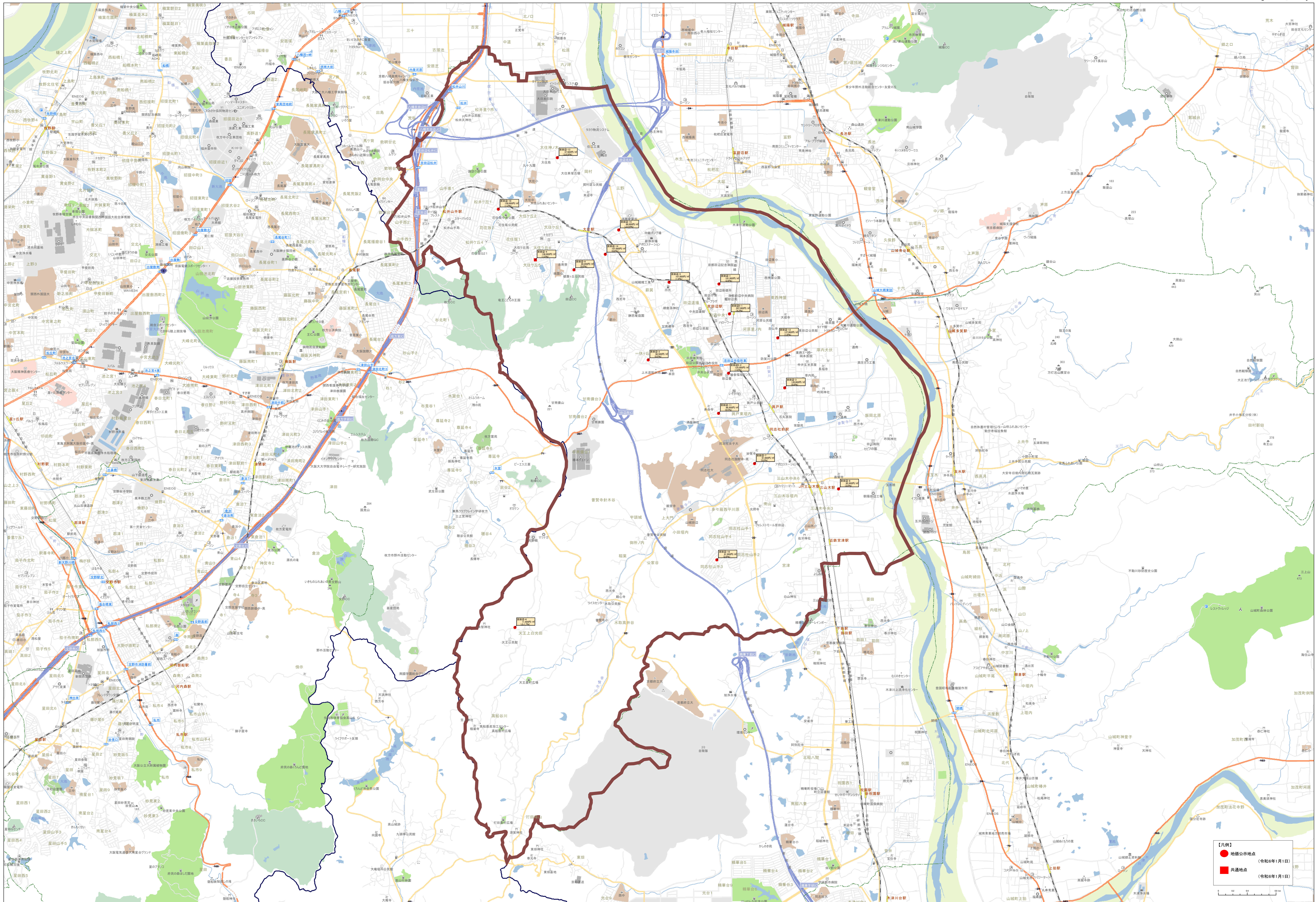


【凡例】

- 地産公示地点 (令和6年1月1日)
- 共通地点 (令和6年1月1日)

0 100 200 300 400 500 600 700 800 900 1000

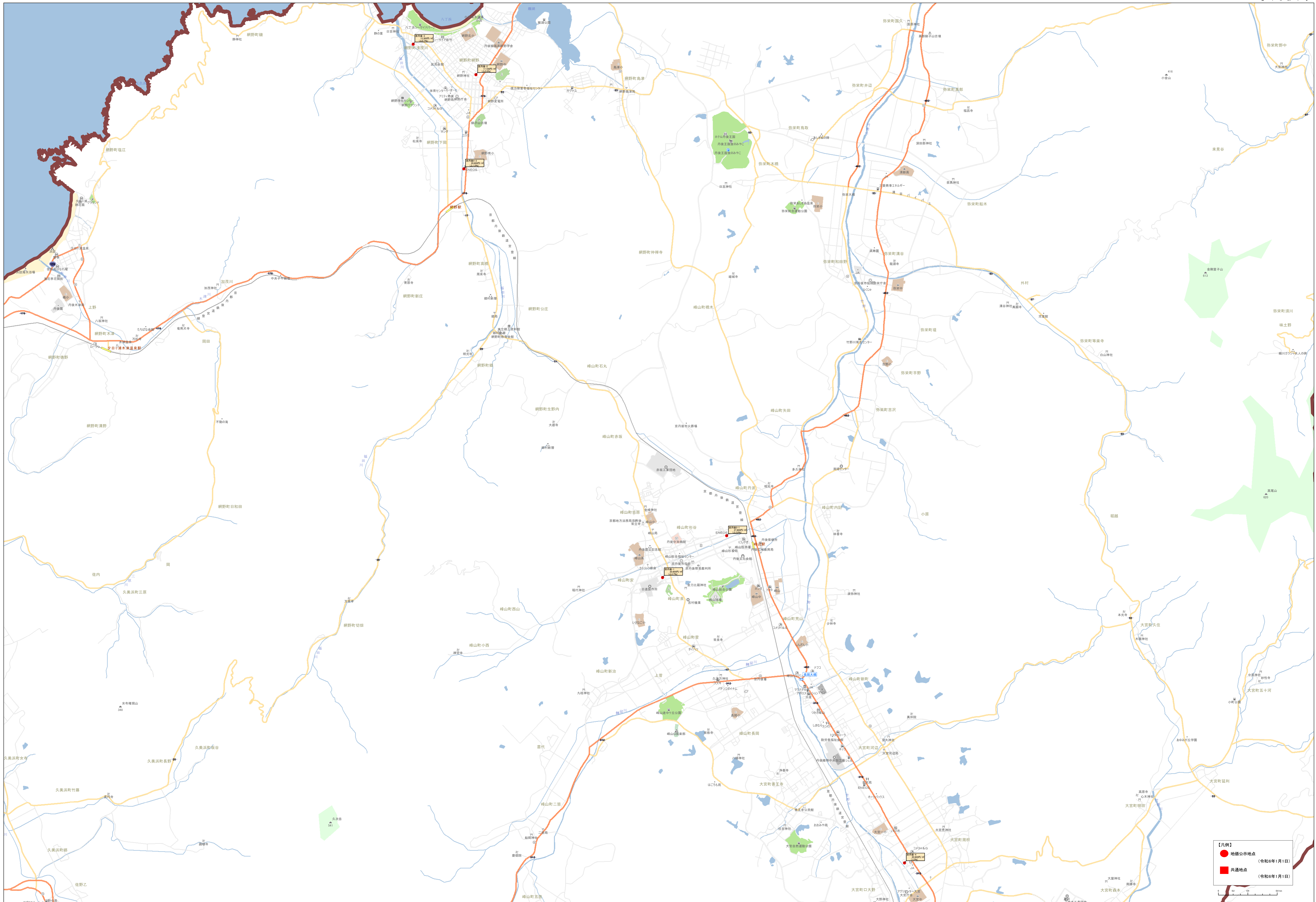
北 南 東 西



【凡例】

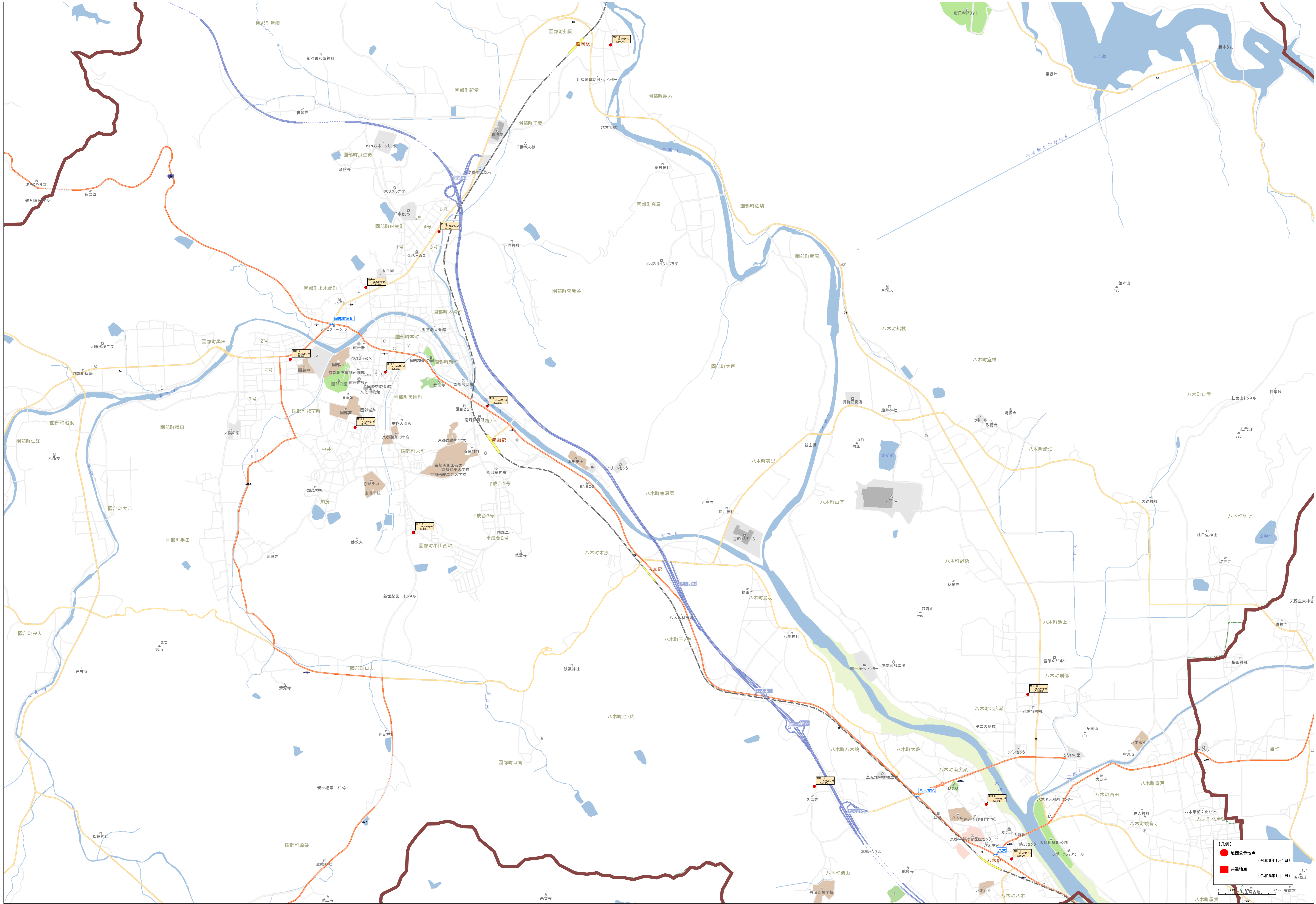
- 地価公示地点 (令和6年1月1日)
- 共通地点 (令和6年1月1日)

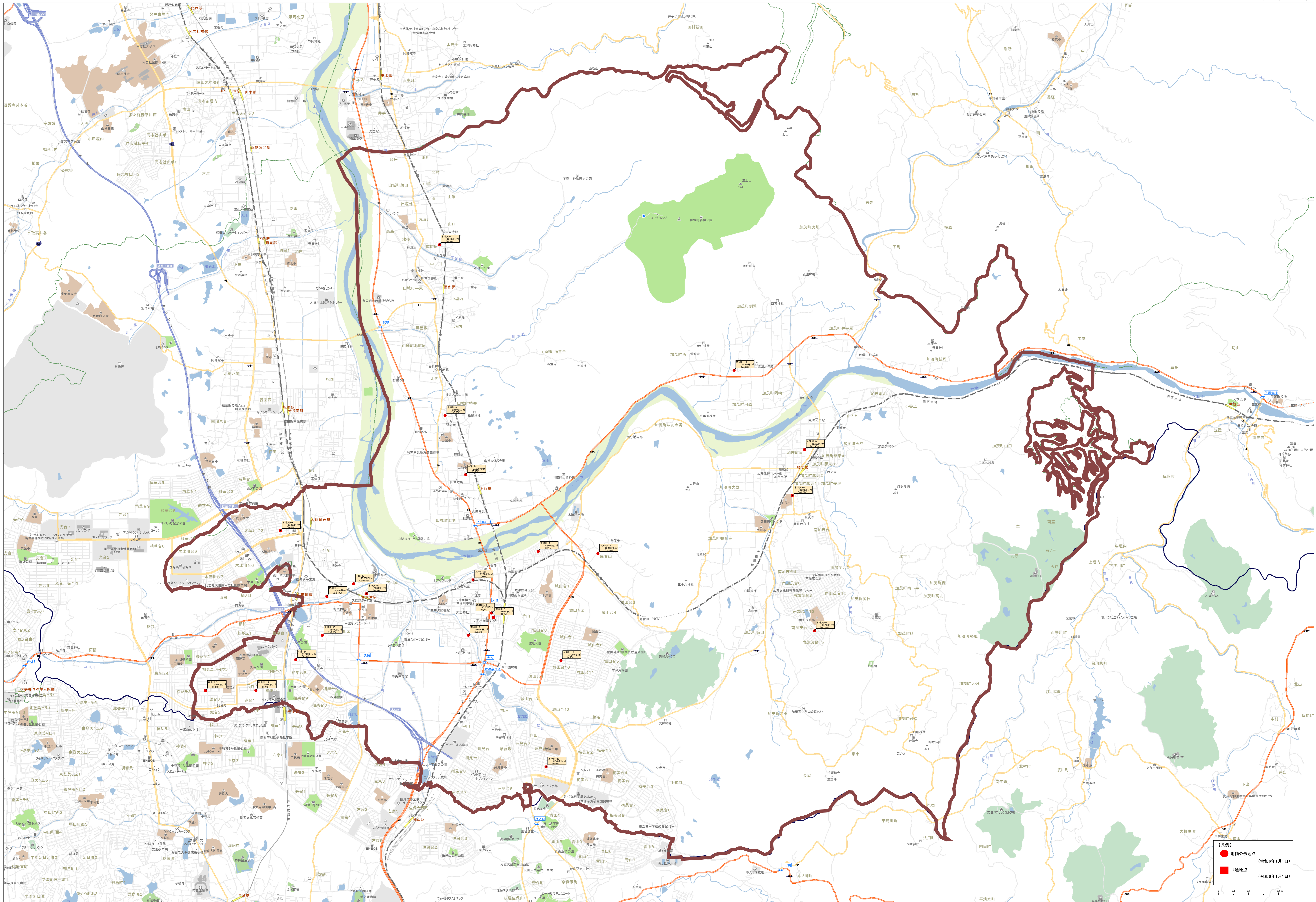
0 100 200 300 400 500

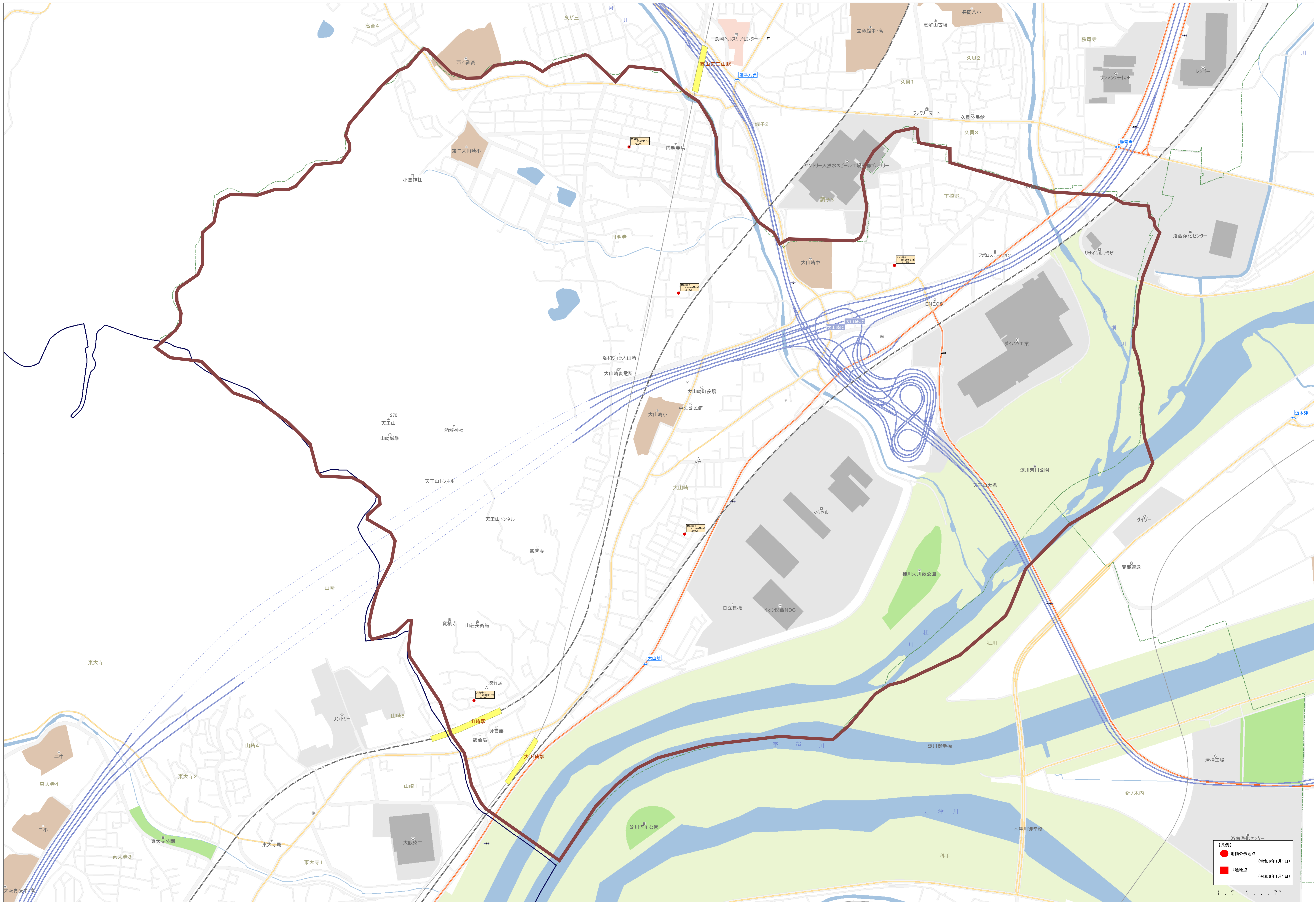


【凡例】

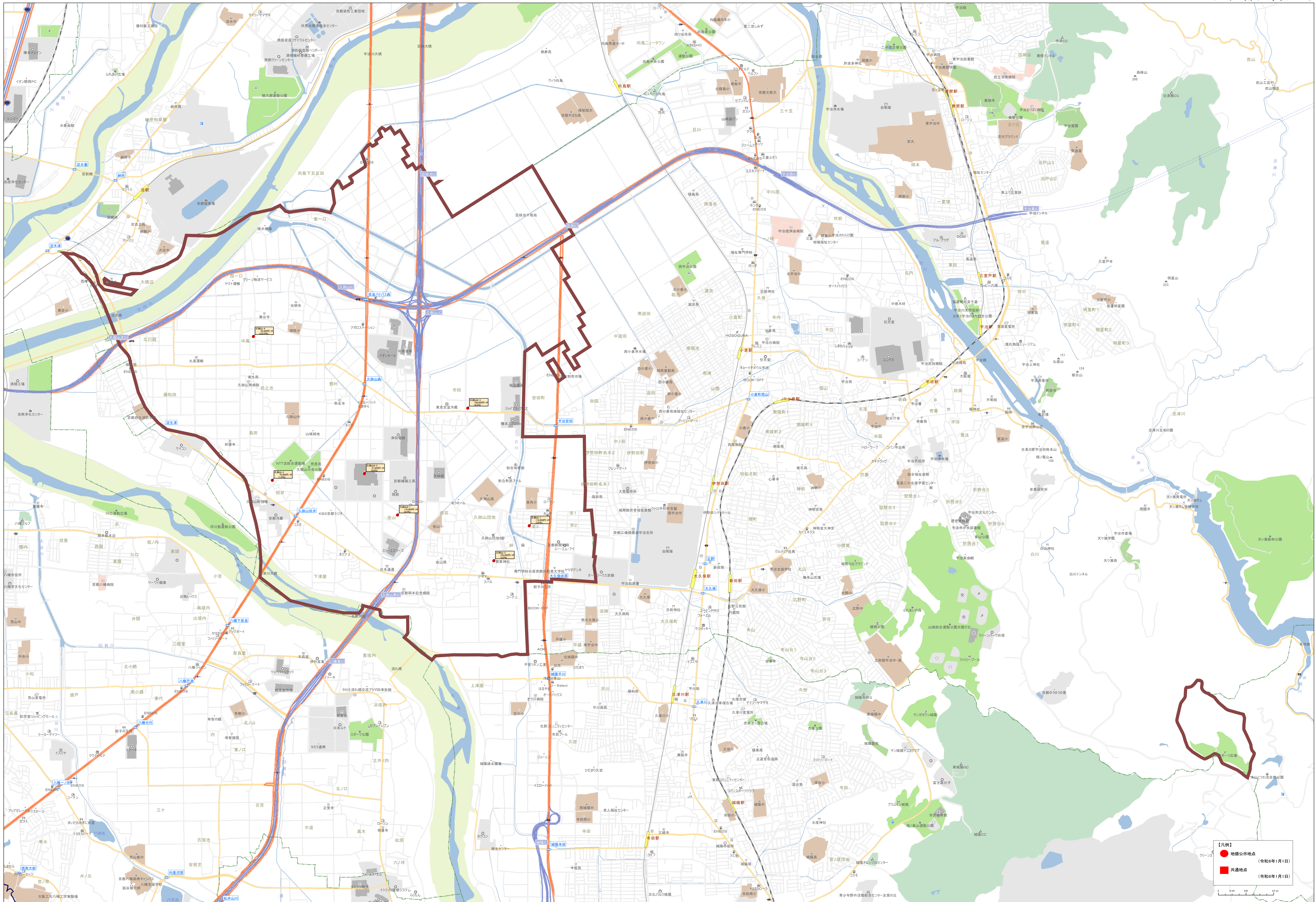
- 地価公示地点 (令和6年1月1日)
- 共通地点 (令和6年1月1日)





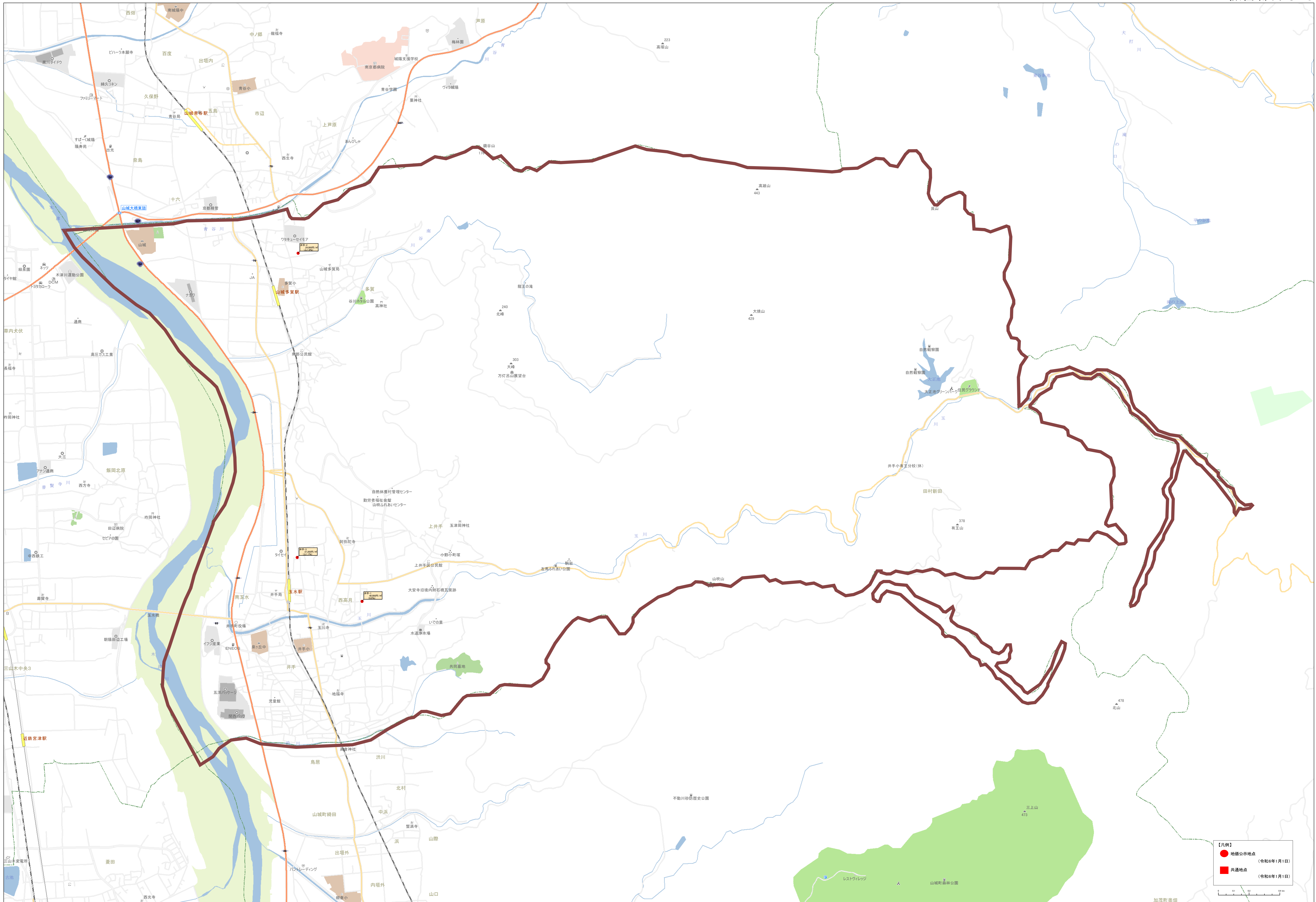


©2024 乙訓郡大山崎町 地図データは株式会社地味堂提供。利用規約はこちら



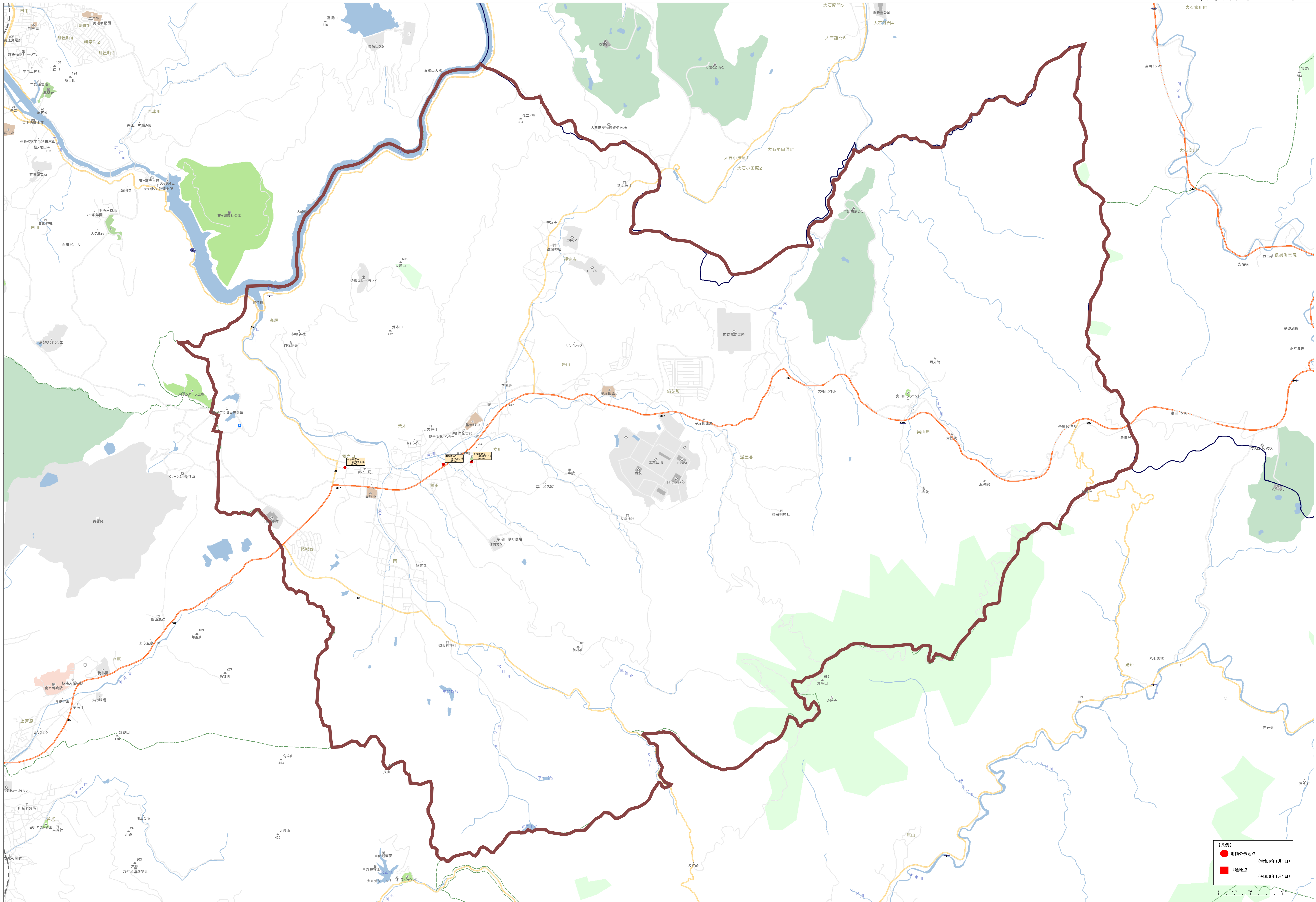
【凡例】

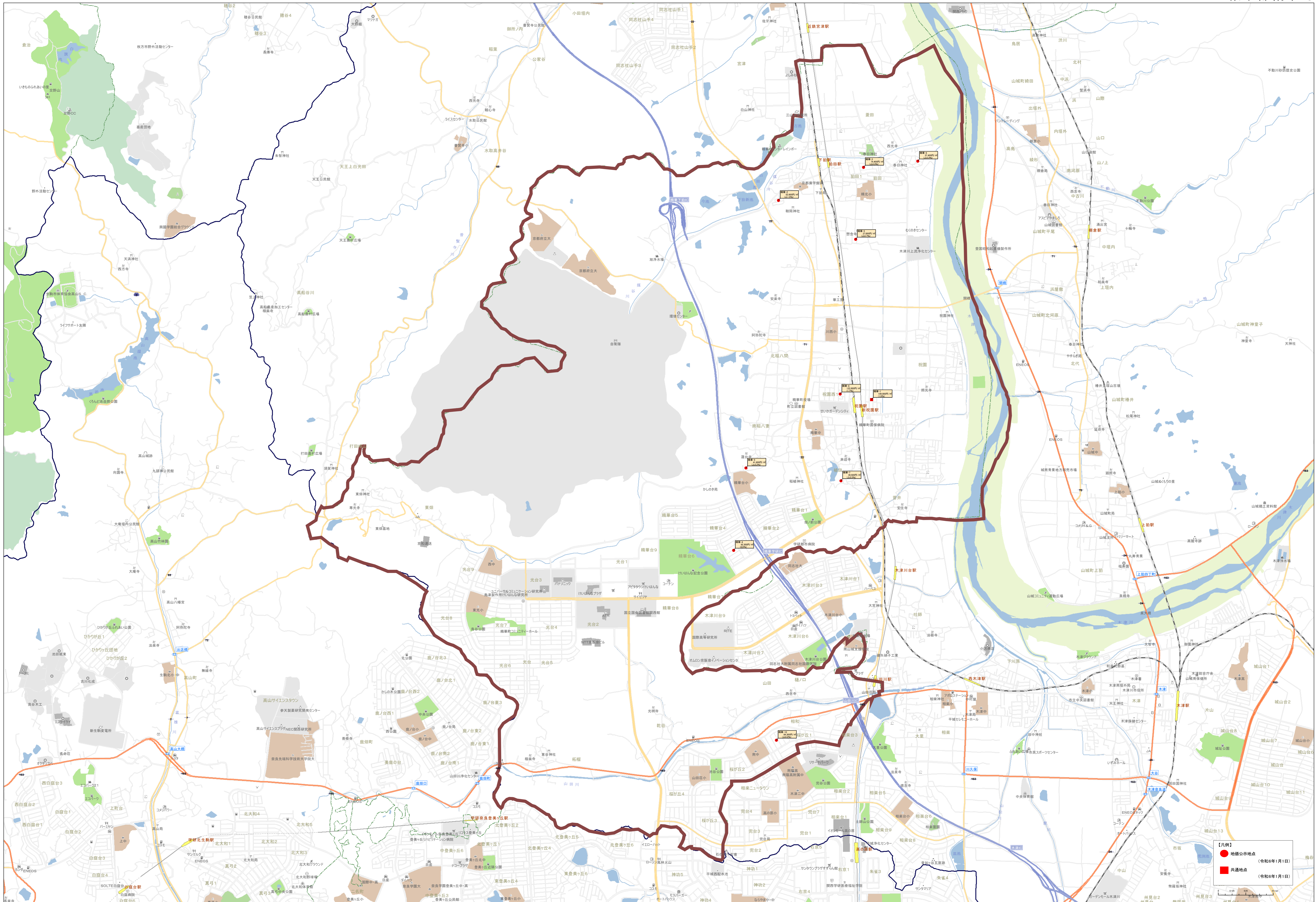
- 地価公示地点 (令和6年1月1日)
- 共通地点 (令和6年1月1日)



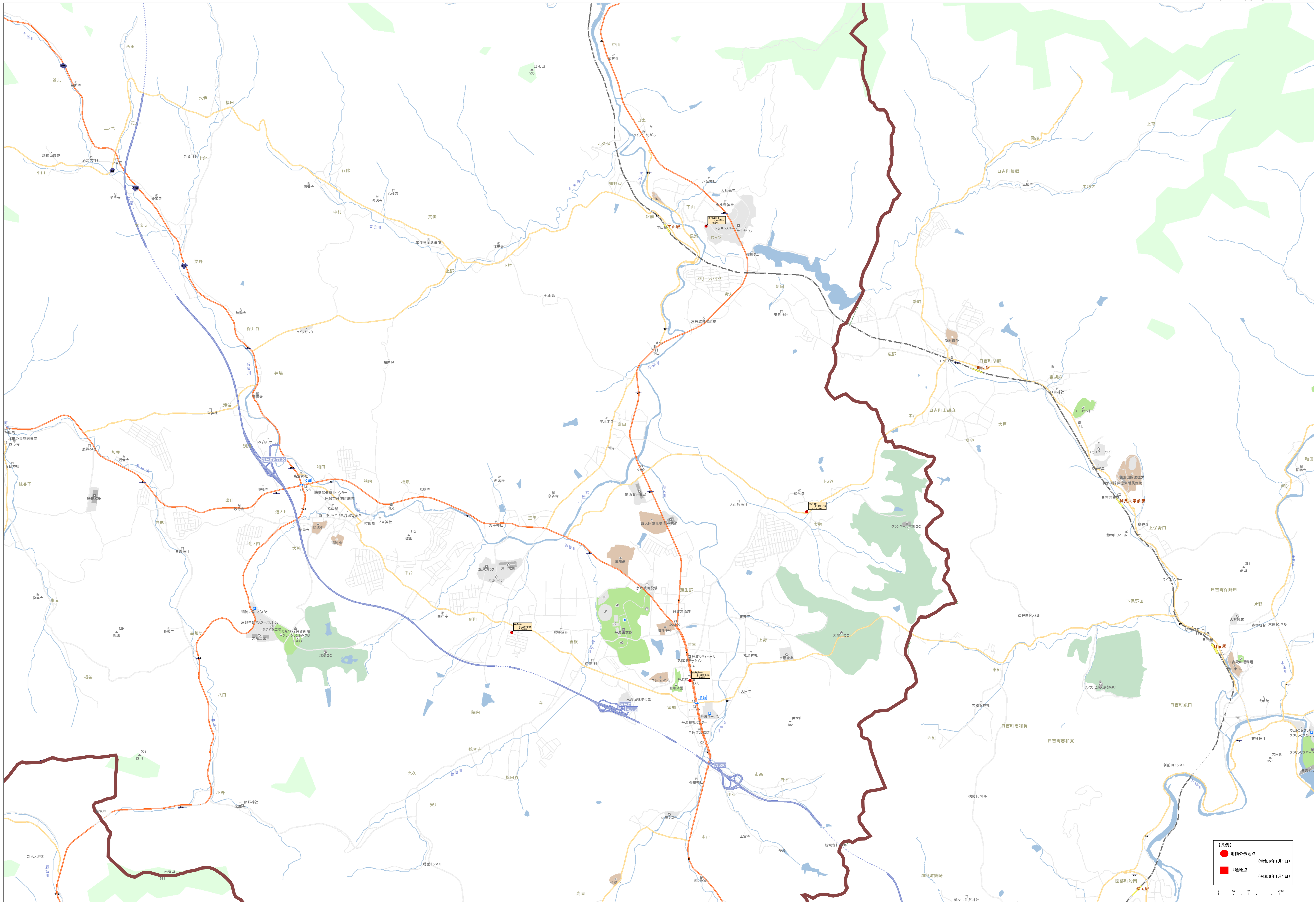
【凡例】

- 地価公示地点 (令和6年1月1日)
- 共通地点 (令和6年1月1日)



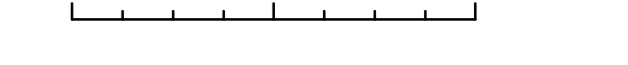


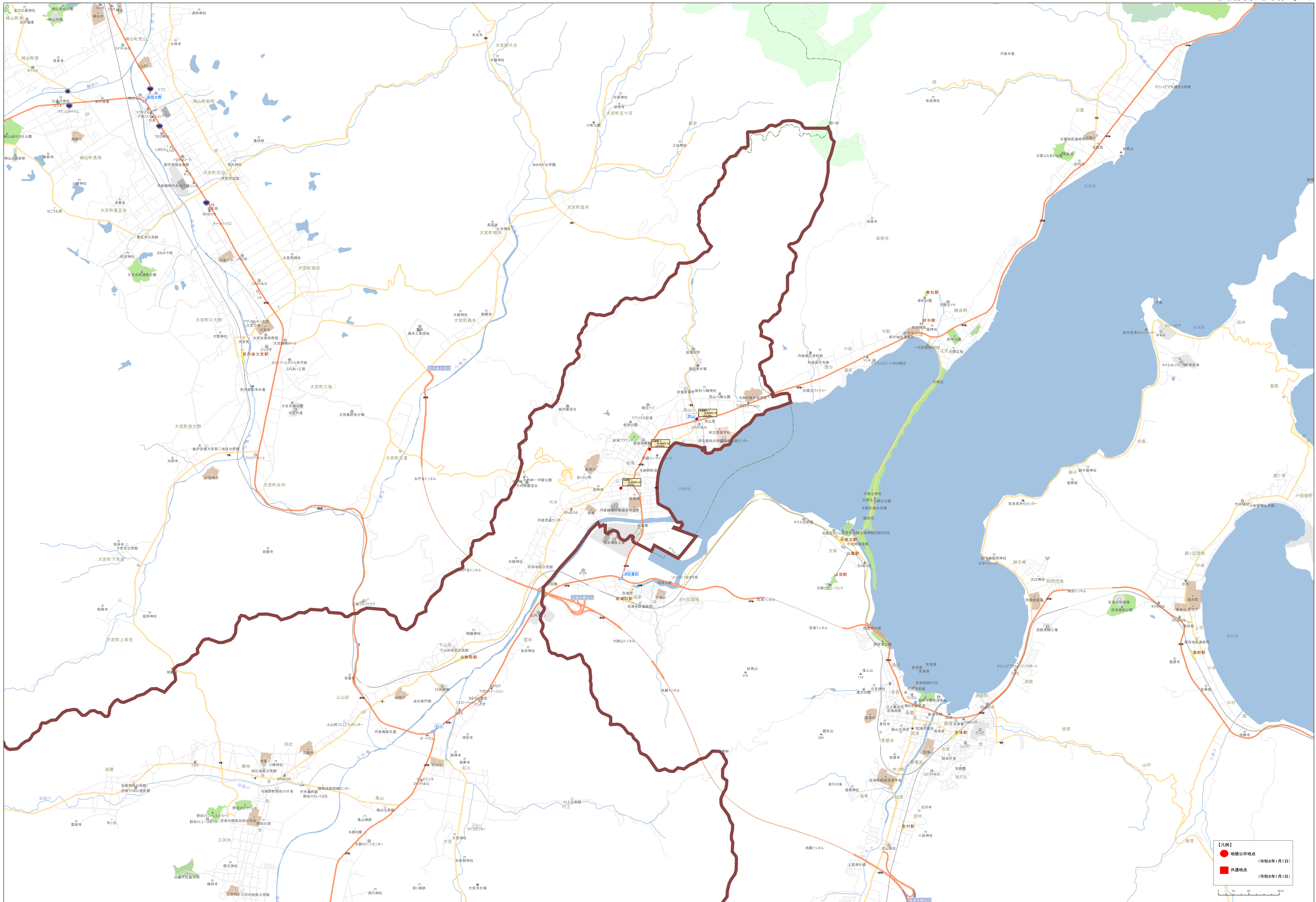
【凡例】
 ● 町庁所在地 (令和6年1月1日)
 ■ 市界 (令和6年1月1日)



【凡例】

- 地価公示地点 (令和6年1月1日)
- 共通地点 (令和6年1月1日)





【凡例】
 ● 地価公示地点 (令和6年1月1日)
 ■ 共通地点 (令和6年1月1日)