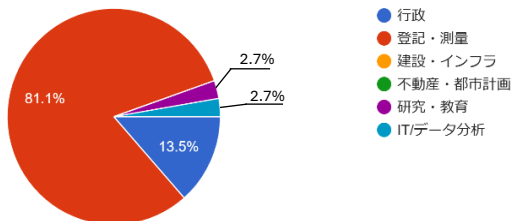


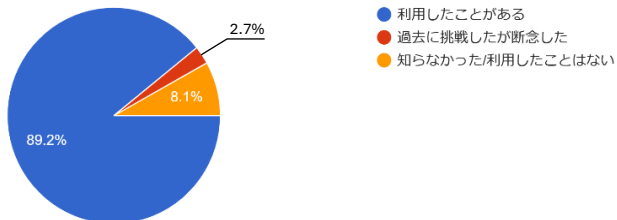
【Q1】 あなたの業種をお選びください

37件の回答



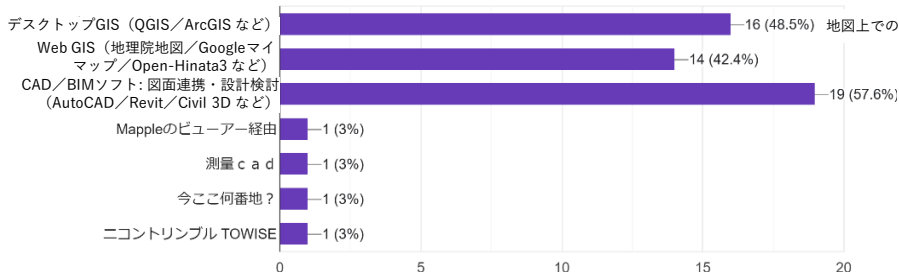
【Q2】 登記所備付地図データを利用したことがありますか

37件の回答



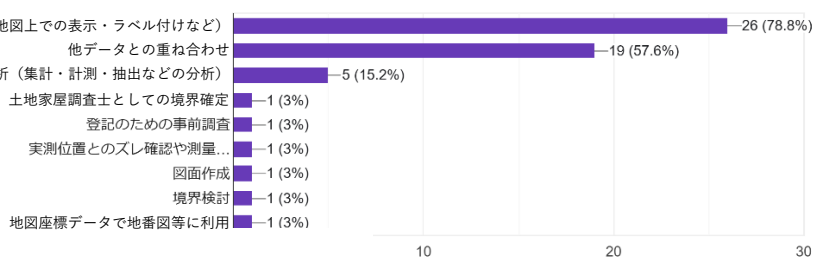
利用環境を教えてください (複数選択可)

33件の回答



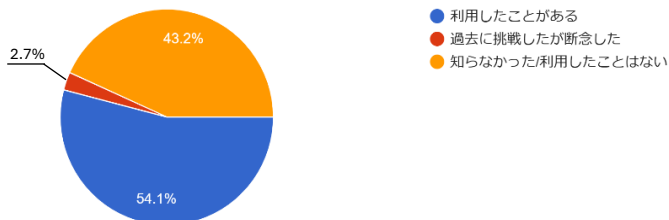
主な利用目的を教えてください (複数選択可)

33件の回答



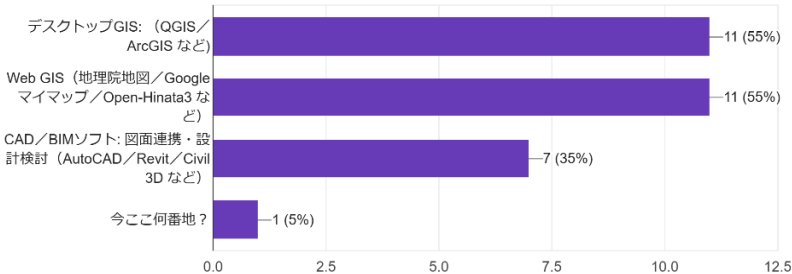
【Q3】 地番現況図データを利用したことがありますか

37件の回答



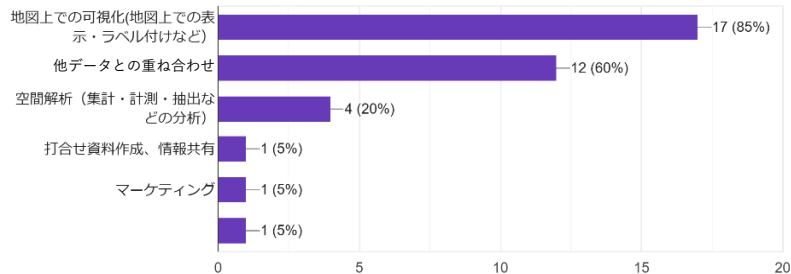
利用環境を教えてください (複数選択可)

20件の回答



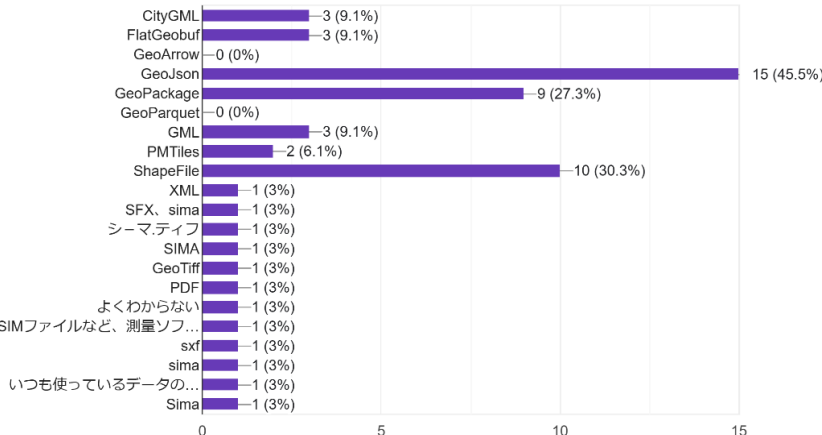
主な利用目的を教えてください (複数選択可)

20件の回答



【Q4】 地番現況図データとして提供してほしいファイル形式を教えてください (複数選択可)

33件の回答



【Q5】 各ファイル形式について、ご意見がございましたら記入してください。

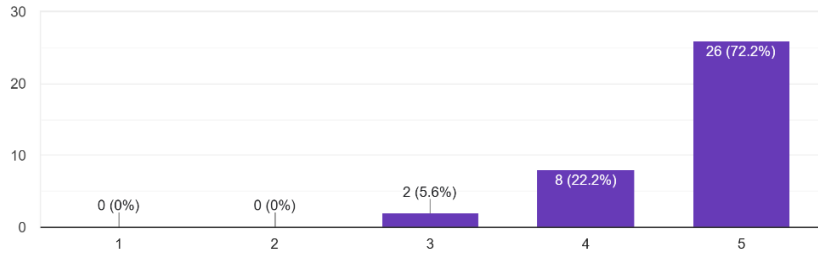
(抜粋)

- ・ GeopackageとGeoJSONは優先順位が高い。
- ・ PMTilesはサイズによってはWeb地図への直接読み込みができて楽。
- ・ PMTilesは劣化があるので、単独配信は危険。
- ・ スクリプト処理するならGeoJSONだが、ファイルサイズが大きくなる。ZIP圧縮も考えられる。
- ・ データ展開するソフトがないためPDFでの提供も嬉しい。

【Q6】地番現況図データにおける重要度評価

全自治体共通のファイル形式・属性項目をもったデータであること

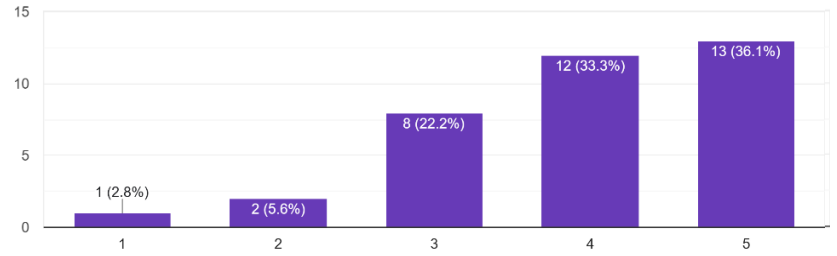
36件の回答



1 自治体の地番現況図データを1ファイルで取得できること

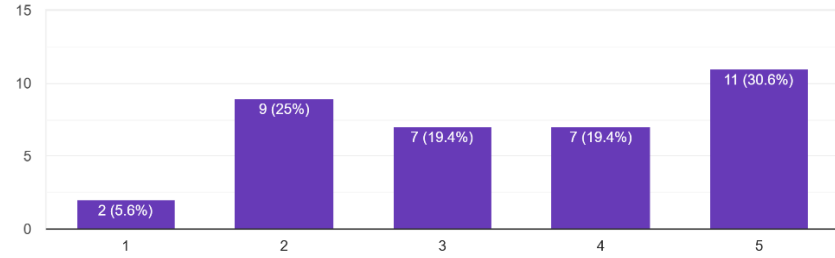
(自治体によっては複数のGISファイルを組み合わせる必要がある場合があります)

36件の回答



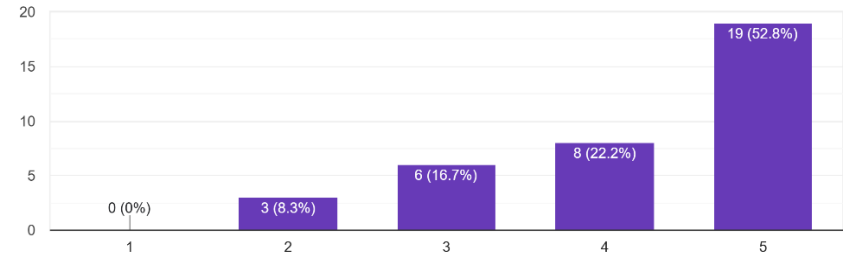
「都道府県単位」「全国」など、複数自治体分を一度にダウンロードできる仕組みがあること

36件の回答



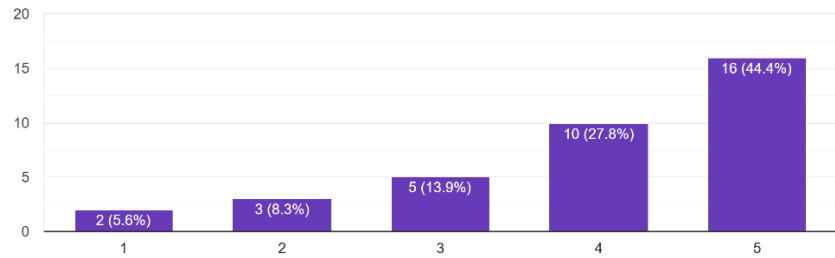
属性に含まれる自治体独自コードを、あらかじめ人が読める名称(文字列)に置き換えた状態で提供すること

36件の回答



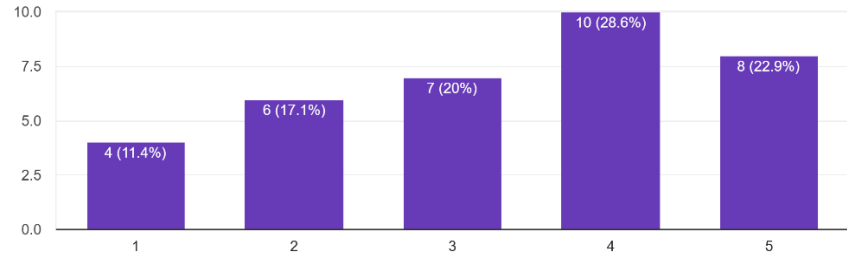
自治体が公開している地番現況図のデータ形式や構成、属性情報等は原典のままで良いので、より早く・より多くの地区を公開すること

36件の回答



原典データにポリゴンの交差や隙間がある場合に、加工して解消されていること

35件の回答



【Q7】地番現況図データを共通化する場合、属性項目として以下の6種を想定しています

- ・ 行政区画コード (5桁)
- ・ 都道府県名
- ・ 市区町村名
- ・ 大字名
- ・ 小字名
- ・ 地番

上記の項目以外に「追加したほうがよい項目」、または「不要だと思う項目」があれば、項目名と理由をご記入ください

14件の回答

- (抜粋)
- ・ 行政区画コード (5桁) の対応表
 - ・ 情報の調査更新日 (メタデータに含む形も考えられる)
 - ・ 独自コード、ABRコード、法務省コード
 - ・ 不動産番号、不動産ID
 - ・ 地目、地積
 - ・ 地番区域コード (所在コード)
 - ・ 国勢調査町・丁字別ポリゴンのKEY_CODE

【Q8】地番現況図データがどのようなサイトで公開されていると便利ですか (複数選択可)

35件の回答

